



PEMERINTAH KOTA PALANGKA RAYA
**BADAN PENANGGULANGAN BENCANA
DAERAH KOTA PALANGKA RAYA**

Jl. Badak No. 03 Palangka Raya
Email : bpbd.palangkaraya@gmail.com



**LAPORAN HARIAN PUSAT PENGENDALIAN OPERASI-PENANGGULANGAN BENCANA (PUSDALOPS-PB)
BADAN PENANGGULANGAN BENCANA DAERAH KOTA PALANGKA RAYA**

Mohon Izin melaporkan, pada :

Hari : Jum'at
Tanggal : 9 Agustus 2024
Pukul : 07.00 - 20.00 WIB

KEGIATAN :

1. Melaksanakan kegiatan rutin administrasi dan pelaporan.
2. Pengendalian dan pengoperasian Petugas Piket BPBD Kota Palangka Raya.
3. Membantu Pemadaman Kebakaran Rumah di Jalan G Obos seberang Asrama Haji Kelurahan Menteng Kecamatan Jekan Raya.
4. Patroli lokasi rawan terjadi Karhutla dan Pemantauan titik Karhutla.
5. Pemadaman dan Pembasahan Karhutla di Jalan Hiu Putih 34 Kelurahan Bukit Tunggal Kecamatan Jekan Raya.
6. Pemadaman dan Pembasahan Karhutla di Jalan Tjilik Riwut km 12 Kelurahan Petuk Katimpun Kecamatan Jekan Raya.
7. Hasil pantauan dan monitoring melalui :
 - a. Call center 112.
 - b. Melaksanakan Pengamatan serta informasi melalui situs Website seperti BMKG, BNPB, serta melalui Media Sosial seperti WhatssApp, Facebook dan Instagram
 - c. Radio Komunikasi, repeater VHF
8. Sumber daya yang tersedia :
 1. Personil
 - a. TRC BPBD REGU I dan BPBD REGU II Kota Palangka Raya
 2. Peralatan

NO.	UNIT	JENIS PERALATAN	JUMLAH	KETERANGAN
1.	Mobil Rescue double Cabin KH.	-	1 unit	Lengkap dan Berfungsi dengan baik
2.	Pick Up L 300 KH. 8945 AW	-	1 unit	Lengkap dan Berfungsi dengan baik
3.	Pick Up Hilux KH. 8015 TW	-	1 unit	Lengkap dan Berfungsi dengan baik
4.	Mobil Mahendra doubleCabin KH. 8040 TW	-	1 unit	Lengkap dan Berfungsi dengan baik
5	Truk Tangki KH. 8045 TW	Mesin Honda GX 270Selang 1,5 inci Nozzle 1,5 inci	1 1 roll 2	Lengkap dan Berfungsi dengan baik
6	Mobil Hilux double Cabin KH. 8091 TW	-	1 unit	Lengkap dan Berfungsi dengan baik

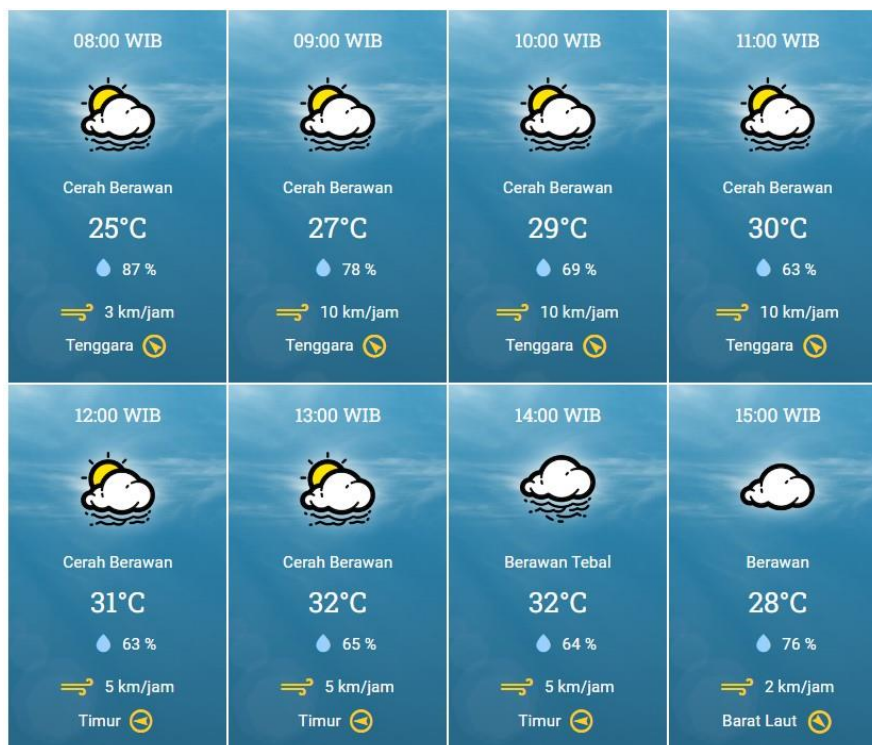
7	Sepeda Motor Honda CRF	-	20 unit	Lengkap dan Berfungsi dengan baik
---	------------------------	---	---------	-----------------------------------

NO.	UNIT	JENIS PERALATAN	JUMLAH	KETERANGAN
1.	Kolher	Portabel Selang 2,5 Nosel 2,5	1 6 2	Lengkap dan Berfungsi dengan baik
2.	Honda GP 160	Portabel Selang 1,5 Nosel 1,5	2 10 2	Lengkap dan Berfungsi dengan baik
3.	Chainsaw		6	Lengkap dan Berfungsi dengan baik
4.	Chainsaw lengan /dahan		1	Lengkap dan Berfungsi dengan baik
5.	Suntik Gambut		2	Lengkap dan Berfungsi dengan baik
6.	Kapak Pulaski		1	Lengkap dan Berfungsi dengan baik
7.	Sekop		10	Lengkap dan Berfungsi dengan baik
8.	Cangkul		10	Lengkap dan Berfungsi dengan baik
9.	Garukan		10	Lengkap dan Berfungsi dengan baik

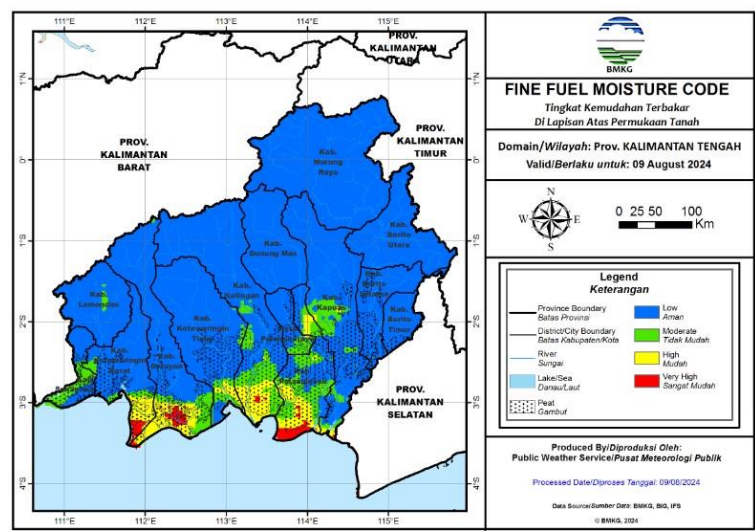
A PANTAUAN VISUAL CUACA DI KOTA PALANGKA RAYA PRAKIRAAN CUACA BMKG :

<https://bmkgpalangkaraya.com/>

VISUAL



B. Sistem Peringatan Kebakaran Hutan dan Lahan [SPARTAN]



Fine Fuel Moisture Code (FFMC)

- FFMC menunjukkan tingkat potensi kemudahan terjadinya kebakaran ditinjau dari parameter cuaca pada bahan-bahan ringan mudah terbakar di lapisan atas permukaan tanah.
- Mewakili tingkat kekeringan bahan-bahan ringan mudah terbakar (seperti humus permukaan, sampah dedaunan kering, alang-alang, dan bahan ringan lain) yang biasanya menutupi lantai hutan pada kedalaman 1-2 cm.

Warna	Rentang	Deskripsi
Biru	0 - 72	Alang-alang dan dedaunan yang biasanya menutupi lantai hutan dalam kondisi basah dan sulit terbakar
Hijau	73 - 77	Alang-alang dan dedaunan yang biasanya menutupi lantai hutan dalam kondisi lembab dan cukup sulit terbakar
Kuning	78 - 82	Alang-alang dan dedaunan yang biasanya menutupi lantai hutan dalam kondisi kering dan mudah terbakar
Merah	>82	Alang-alang dan dedaunan yang biasanya menutupi lantai hutan dalam kondisi sangat kering dan sangat mudah terbakar

Sumber :



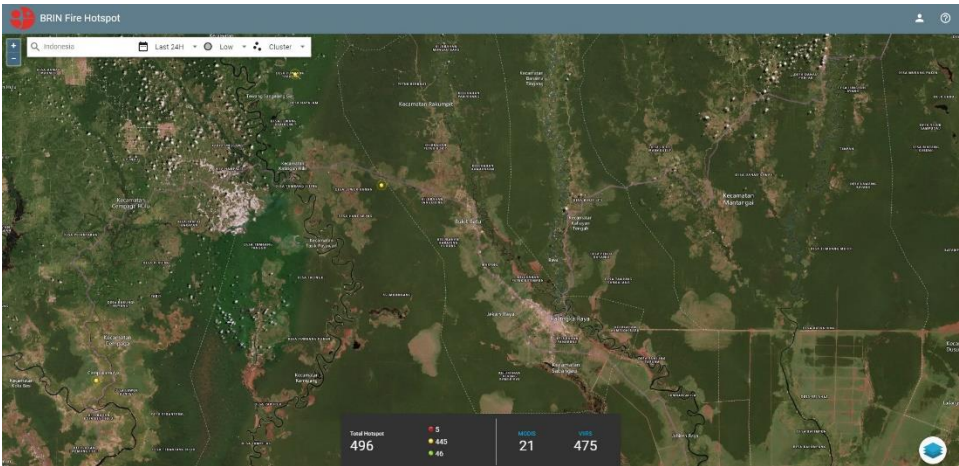
BADAN METEOROLOGI, KLIMATOLOGI, DAN GEOFISIKA
Cepat, Tepat, Akurat, Luas, dan Mudah Dipahami

C. INFO HOT SPOT HARIAN : 0 HS

NO.	KECAMATAN	JUMLAH TITIK HS
1	Pahandut	0
2	Jekan Raya	0
3	Sabangau	0
4	Bukit Batu	0
5	Rakumpit	0
	Jumlah	0

Sumber : data BMKG, BRIN & SIPONGI

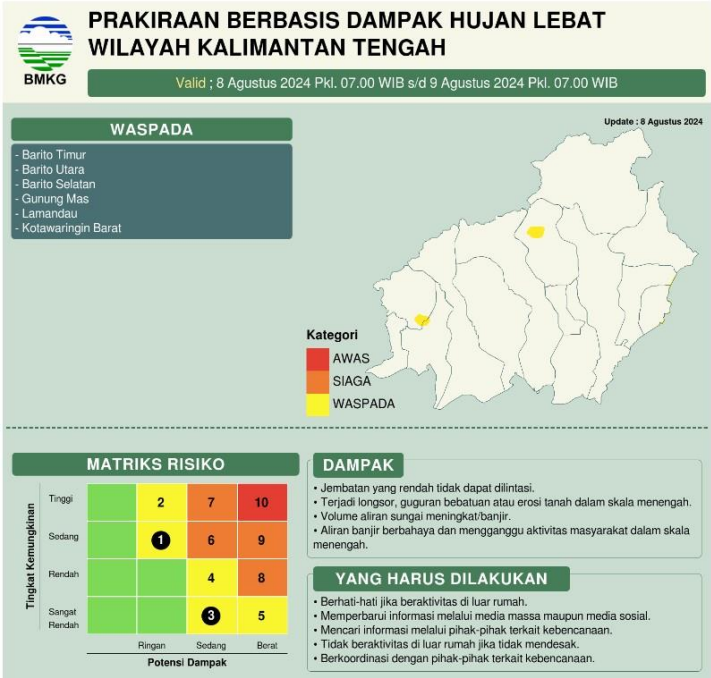
Brin Hotspot



SiPongi+



D. PRAKIRAAN BERBASIS DAMPAK HUJAN LEBAT



E. Pantauan Tinggi Muka Air (TMA)

TMA DAS Kahayan : - cm

TMA DAS Rungan : - cm

TMA DAS Sabangau : - cm

F. Peringatan Dini :

1. –

G. Laporan Kejadian Bencana (dokumen Laporan Terlampir) :

a. Kejadian Bencana

1. Banjir : **NIHIL**

2. Karhutla : **ADA**

Terdapat 3 Kejadian Karhutla

Total Luas Area Terbakar = 0,40 ha

3. Cuaca Extreem : **NIHIL**

b. Kejadian Non Bencana

1. Rumah Terbakar : **ADA**

2. Orang Tenggelam/Hilang : **NIHIL**

c. Pencegahan dan Kesiapsiagaan pada Bencana

1. Penebangan Pohon Rawan : **NIHIL**

2. Pembersihan Drainase : **NIHIL**

H. Upaya yang telah di lakukan :

a. Bersiaga di posko

b. Membantu Pemadaman Kebakaran Rumah

c. Pemadaman dan Pembasahan Karhutla

d. Patroli Rawan Karhutla

I. Status :

-

J. DOKUMENTASI KEGIATAN

NO.	KEGIATAN	DOKUMENTASI
1	<p>HASIL PEMADAMAN KEBAKARAN SEBAGAI BERIKUT :</p> <p> LAPORAN KEJADIAN KEBAKARAN</p> <p> *HARI / TANGGAL : Jum'at, 09 Agustus 2024</p> <p> WAKTU KEJADIAN: Pukul : 11.10 Wib</p> <p> *PELAPOR : Informasi dari Grub Medsos WhatsApp dan Call Center 112</p> <p> LOKASI KEBAKARAN :</p>	 

Jalan : Jl.G.Obos Seberang Asrama Haji

Kel. : Menteng

Kec. :Jekan Raya

Kota : Palangka Raya

🔥 **OBJEK YANG TERBAKAR :**

- Barak 7 pintu punya bapak Haji Abdul Fattah umur 67 Tahun

Jumlah KK Terdampak :

Jumlah Jiwa : - 9 Jiwa

🔍 **PENYEBAB TERJADINYA KEBAKARAN :** Masih dalam Penyelidikan Pihak Berwajib

🚧 **PENANGANAN SELESAI**

Pukul : 12.45 wib

👤 **JUMLAH PERSONIL YG DITURUNKAN**

- 1 Regu

🚒 **ARMADA YG DITURUNKAN**

- 1 Buah Pick UP BPBD Kota Palangka

🚗 **UNSUR DUKUNGAN :**

- TNI/POLRI
- BPBPK Provinsi Kalimantan Tengah
- Dishut Provinsi Kalimantan Tengah
- DAMKAR RESCUE Kota Palangka Raya
- Satpol PP Kota Palangka Raya
- PLN
- PMI
- Redkar Kota Palangka Raya
- DLL

👤 ***TINDAKAN PETUGAS TIBA DILOKASI KEBAKARAN :**



- Tiba dilokasi anggota membantu pemadaman agar api tidak meluas kewilayah rumah lainnya.
- Selesai Pemadaman Anggota melakukan pengecekan di lokasi, Setelah kondisi dinyatakan benar-benar Padam Anggota kembali ke Pos BPBD Kota Palangka Raya.
- Pendataan akhir cek personil dan Peralatan

📁 **TIM ASSESMENT**

1. REGU POSKO BPBD

📷 **DOKUMENTASI** Terlampir



<p>2</p>	<p>LAPORAN PATROLI KARHUTLA 2024</p> <p>Hari/Tanggal : Jum'at 09 Agustus 2024</p> <p>1. Waktu Patroli</p> <ul style="list-style-type: none"> *- Mulai Patroli : 13.40 Wib *- Selesai Patroli : 14.30 Wib <p>2. Lokasi Patroli :</p> <ul style="list-style-type: none"> *- Jalan : Delly Bangkan *- Kelurahan : Bukit Tunggal *- Kecamatan : Jekan Raya *- Jalan : Alam Lestari *- Kelurahan : Bukit Tunggal *- Kecamatan : Jekan Raya <p>3. Luas Area yang Terbakar : - Ha</p> <p>4. Jenis lahan : Gambut Semak belukar, ilalang dan pakis-pakisan</p> <p>5. Sumber air : Masih Banyak</p> <p>6. Hasil Patroli : Tidak ada Menemukan titik api dan asap.</p> <p>7. Personil dan Sarpras</p> <ul style="list-style-type: none"> - Jumlah personil : 10 orang - Kendaraan roda 4 : 1 unit - Kendaraan roda 2 : 1 unit - Mesin portable : 2 unit - Selang : 16 Roll - Nozle. : 2 Buah - Peralatan lainnya : HT 5 Unit 	
<p>3</p>	<p>Izin menyampaikan laporan penanganan KARHUTLA di Wilayah Kota Palangka Raya.</p> <p>* Hari : Jum'at</p> <p>* Tanggal : 09 Agustus 2024</p> <p>*A. Sumber Informasi : BPK Hiu Putih</p> <p>* Mulai Pemadaman : 13.30 WIB</p> <p>* Selesai Pemadaman : 14.30 WIB</p> <p>* Jenis Kejadian : Kebakaran Hutan dan Lahan</p> <p>B. Lokasi Kejadian :</p> <ul style="list-style-type: none"> •Jalan : Jl.Hiu Putih 34 * Kelurahan : Kel. Bukit Tunggal * Kecamatan : Kec. Jekan Raya * Kota : Kota Palangka Raya * Provinsi : Kalimantan Tengah <p>C. Sumber Air :</p> <p>* Keterangan : Parit</p>	

<p>D. Personil :</p> <ul style="list-style-type: none"> - TRC-BPBD Kota Palangka Raya <p>Personil Tambahan</p> <ul style="list-style-type: none"> - TSAK Bukit Tunggal - BPK Putra Pahandut - BPK Hiu Putih - BPK JRM <p>E. Sarpras :</p> <ul style="list-style-type: none"> * TRC-BPBD <p>- 1 Unit Roda empat dengan Peralatan lengkap</p> <p>F. Jenis Lahan Terbakar :</p> <p>Pakis-pakisan, Semak Belukar & Ilalang</p> <p>G. Jenis Tanah :</p> <ul style="list-style-type: none"> * Tanah Gambut <p>H. Type Kebakaran :</p> <ul style="list-style-type: none"> * Permukaan atas & Bawah <p>I. Luasan :</p> <ul style="list-style-type: none"> * Luasan Terbakar : 0,26 H * Luasan Berhasil dipadamkan : 0,26 H <p>J. Hasil :</p> <ul style="list-style-type: none"> * Padam <p>K. Keterangan :</p> <ul style="list-style-type: none"> * Melakukan Pemadaman dan Pendinginan * Kebakaran terjadi di Jl.Hiu Putih 34 * Tim melakukan pemadaman Gabungan * Pemadaman tipe permukaan atas & Bawah * Perjalanan Api cepat dan berhasil di padamkan * Setelah lengkap, Tim langsung kembali ke Instansinya <p>Masing-masing</p>	   
--	--

Demikian laporan sementara, apabila ada informasi yang signifikan akan kami sampaikan.

PUSDALOPS BPBD KOTA PALANGKA RAYA

Alamat : Jl. Tjilik Riwut km 5,5 Palangka Raya,
Kalimantan Tengah

CALL CENTER ☎

Balap : 0822-5588-2532

Yen Saputra : 0813-4862-5236

Patut Surono : 0822-5400-6245