



PEMERINTAH KOTA PALANGKA RAYA  
BADAN PENANGGULANGAN BENCANA DAERAH  
KOTA PALANGKA RAYA

Jl. Badak No. 03 Palangka Raya  
Email : [bpbd.palangkaraya@gmail.com](mailto:bpbd.palangkaraya@gmail.com)



LAPORAN UPDATE KEJADIAN PUSAT PENGENDALIAN OPERASI-PENANGGULANGAN BENCANA  
(PUSDALOPS-PB) BADAN PENANGGULANGAN BENCANA DAERAH KOTA PALANGKA RAYA

Mohon izin melaporkan, pada :

Hari : Minggu

Tanggal : 17 Maret 2024

Pukul : 16.00 WIB.

KEGIATAN :

1. Melaksanakan kegiatan rutin administrasi dan pelaporan.
2. Pengendalian operasi posko induk dan posko lapangan serta dapur umum.
3. Monitoring dan Koordinasi dengan Dinas/Instansi terkait.
4. Pengecekan armada dan perlengkapan posko.
5. Melaksanakan Pemantauan dan Monitoring kewilayah kelurahan rawan bencana dan memantau perkembangan debit aliran sungai Kahayan dan Rungan.
6. Hasil pantauan dan monitoring melalui :
  - Call center.
  - Melaksanakan Pengamatan serta informasi melalui situs Website seperti BMKG, BNPB, serta melalui Media Sosial seperti WhatssApp, Facebook dan Instagram
  - Radio Komunikasi, reapeater VHF.

7. Sumber daya yang tersedia di lokasi bencana :

1. Personil
  - a. TRC BPBD : 47 orang
  - b. Kecamatan (Camat) : 3 orang
  - c. TNI : 22 orang
  - d. POLRI : 26 orang
  - e. Kelurahan (Lurah) : 19 orang
  - f. Damkar : 4 orang
  - g. Satpol PP : 10 orang
  - h. Dinas Perhubungan : 8 orang
  - i. Dinas Kesehatan : 2 orang
  - J. Dinas Sosial : 3 orang
  - f. Relawan : 51 orang
2. Peralatan
  - a. R4 : 13 unit
  - b. R2 : 12 Unit
  - c. Dapur umum : 4 unit
  - d. Tenda : 4 unit
  - e. Perahu dolpin : 2 unit
  - f. Perahu kecil : 2 unit
  - g. Life Jacket : 10 buah
  - h. HT : 5 buah

A. PANTAUAN VISUAL CUACA DI KOTA PALANGKA RAYA PRAKIRAAN CUACA BMKG :

<https://bmkgpalangkaraya.com/>

VISUAL :

Palangkaraya  
Provinsi Kalimantan Tengah



Sumber :



**B. Pantauan Tinggi Muka Air (TMA)**

- TMA DAS Kahayan : 80 cm
- TMA DAS Rungan : 60 cm
- TMA DAS Sabangau : Nihil

**C. Peringatan Dini :**

Waspada potensi naiknya debit air di pemukiman sekitar bantaran Sungai Kahayan, Sungai Sabangau dan Sungai Rungan.

**D. Laporan Kejadian Bencana (dokumen Laporan Terlampir) :**

Kejadian Banjir di wilayah Kecamatan Pahandut, Kecamatan Jekan Raya, Kecamatan Sabangau dan Kecamatan Bukit Batu.

**E. Upaya yang telah di lakukan :**

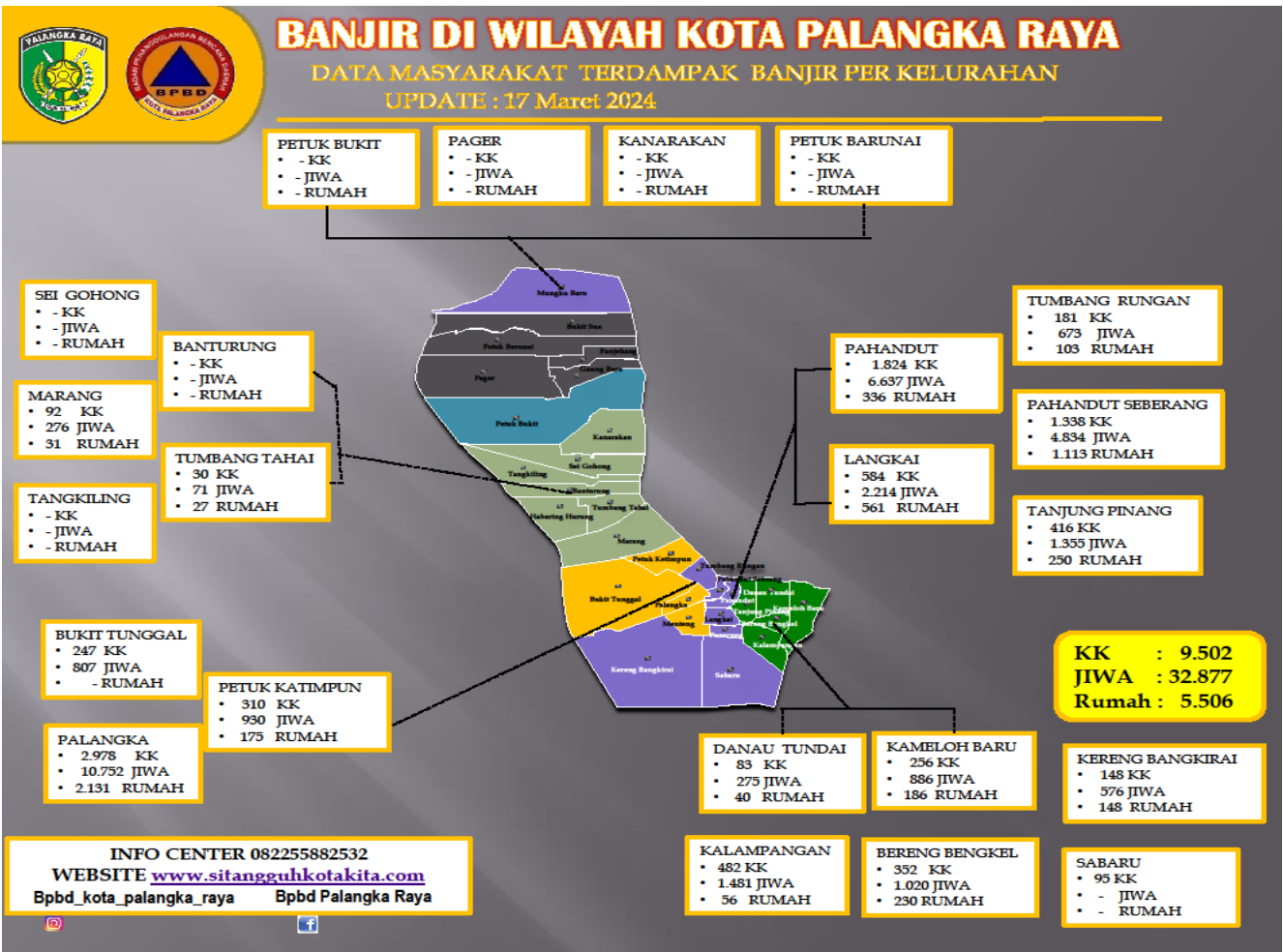
- Pemantauan Debit air setiap hari dimana saat ini ada Penurunan sekitar 5 cm sd 20 cm/hari.
- Melakukan pemantauan lokasi bencana banjir, mendirikan Posko Induk, posko lapangan, Posko Kesehatan, Posko Pengungsian, Posko relawan serta sarana dan prasarana.
- Pemantauan Instalasi Listrik

**F. Informasi Lainnya :**

Nihil

- G. Status :**
- Keputusan Walikota Palangka Raya Nomor 188.45/76/2024 tentang Penetapan Status Siaga Darurat Bencana Banjir di wilayah Kota Palangka Raya tahun 2024 tanggal 1 Februari 2024
  - Keputusan Walikota Palangka Raya Nomor 188.45/116/2024 tentang Penetapan Status Tanggap Darurat Bencana Banjir di wilayah Kota Palangka Raya tahun 2024 tanggal 10 Maret 2024
  - Keputusan Walikota Palangka Raya Nomor :188.45/117/2024 tentang Pembentukan Tim Pos Komando Tanggap Darurat Bencana Banjir di Wilayah Kota Palangka Raya tahun 2024 tanggal 10 Maret 2024

**H. LOKASI KEJADIAN BANJIR DIWILAYAH KOTA PALANGKA RAYA**



I. Kondisi Sekarang

- Debit air di masing-masing Kelurahan ada Penurunan kurang lebih 5 cm sd 20 cm
- Sebagian warga sudah ada mengungsi ke poslap dengan rincian Sesuai tabel dibawah
- Membuka poslap dan dapur umum
- Kondisi cuaca saat pemantauan hujan ringan cenderung deras.

J. Kebutuhan Mendesak

- Pengecekan Kesehatan masyarakat yang terdampak
- Perbaikan infrastruktur yang mengalami kerusakan akibat banjir

K. Usul Penanganan





- Mengaktifkan posko banjir dimasing-masing Kelurahan yang terdampak.

L. REKAPITULASI DATA WILAYAH YANG TERDAMPAK BANJIR DI WILAYAH KOTA PALANGKA RAYA





No	KECAMATAN	KELURAHAN	KK	JIWA	RUMAH	PENGUNGS		FASILITAS UMUM YANG TERDAMPAK
						KK	JIWA	
1	PAHANDUT	Pahandut	1.824	6.637	336	-	-	Jalan lingkungan
		Langkai	584	2.214	561	128	324	Jalan lingkungan
		Pahandut Seberang	1.338	4.834	1113	-		Jalan lingkungan
		Tumbang Rungan	181	673	103	-		-
		Tanjung Pinang	416	1.355	250	-		Jalan lingkungan
2	JEKAN RAYA	Bukit Tunggal	247	807	-	-		Jalan lingkungan
		Palangka	2978	10.752	2131	20	74	Jalan lingkungan
		Petuk Katimpun	310	930	175	-		Jalan lingkungan
3	SABANGAU	Bereng Bengkel	352	1.020	230	-		Jalan lingkungan
		Kameloh Baru	256	886	186	5	13	Jalan lingkungan
		Danau Tundai	83	275	40	13		Jalan lingkungan
		Kalampangan	482	1.481	56		10	Jalan lingkungan
		Sabaru	95	-	95	-		Jalan lingkungan
		Kereng bangkirai	148	576	148	-		Jalan lingkungan
4	BUKIT BATU	Marang	178	366	55	-	-	Jalan lingkungan
		Tangkiling	-	-	-	-		Jalan lingkungan
		Tumbang Tahai	30	71	27	-		Jalan lingkungan
		Banturung	-	-	-	-		Jalan lingkungan
		Sei Gohong	-	-	-	-		Jalan lingkungan
			9.502	32.877	5.506	166	421	

Kelurahan	SARANA PENDUKUNG				
	Posko Kesehatan	Tenda Pengungsi	Gedung Pengungsi	Dapur Umum	MCK
Kel. Pahandut (Jl. Darmosugondo dgn Puskesmas Pahandut	1	1	-	-	1
Kel. Langkai (SDN Langkai 1)	1	1	-	1	1
Kel. Kelampangan (Aula Kel. Kelampangan)	1	-	1	1	1
Kel. Petuk Katimpun (aula P. Katimpun)	1	-	1	1	1
Kel. Palangka (Komp. Pasar Kahayan)	1	1	-	1	1
Kel. Marang (Aula Kel. Marang)	1	-		1	1

Dokumentasi terlampir :

No	KEGIATAN	DOKUMENTASI
1.	kondisi debit air saat ini hari Minggu Tgl 17 Maret 2024 Pukul 08.00 Wib telah mengalami penurunan 10 Cm posko kelurahan pahandut seberang	
2	poslap kec phndut kel pahndut debit air turun 20.cm 17.maret 2024	
3	kondisi debit air saat ini hari Minggu Tgl 17 Maret 2024 Pukul 08.00 Wib telah mengalami penurunan 10 Cm posko kelurahan Langkai Jalan titian yg masih terendam air : - gg. Patra ketinggian air dari permukaan jalan sekitar 30 cm - gg. Tirta ketinggian air dari permukaan jalan sekitar 20 cm - gg. Sepakat sdh kering - gg.a.yani sdh kering	 




4	<p>Hari Minggu 17 Maret 2024, pukul 09.06 wib</p> <p>Daebit air dari posisi 15m menjadi 7 cm, ada penurunan <math>\pm</math> 7cm</p> <p>Untuk pengungsi 2 kk, 5 jiwa terdiri atas ;</p> <ul style="list-style-type: none"><li>- Dewasa 5 orang</li><li>- 1 orang laki-laki</li><li>- 4 orang perempuan</li></ul> <p>Petugas nakes 2 orang dari Puskesmas Bukit Hindu</p>	
5	<p>Untuk wilayah kelurahan Tanjung Pinang ada penurunan sekitar 11 cm</p>	
6	<p>kondisi debit air pada hari Minggu Tanggal 17 Maret 2024 pukul 09.12 WIB :</p> <ul style="list-style-type: none"><li>- lokasi Titik Pantau :.jl. marang</li><li>- ketinggian debit air : 1cm s/d 76cm dari badan jalan marang</li><li>- fasilitas umum yang terdampak :<ul style="list-style-type: none"><li>a. Jalan induk : 1.600 m</li><li>b. jalan titian :0</li><li>C. Mushola/ masjid/ gereja : 0</li><li>D. Sekolah: -</li></ul></li><li>- jumlah warga yang terdampak : 86 kk</li><li>- jumlah rumah yang terendam : 0 rumah</li><li>- ketinggian air dalam rumah: 0cm</li></ul>	
7	<p>Poslap Tumbang Rungan</p> <p>Hari Jum'at, 17 Maret 2024, pukul 09.00 wib</p> <p>Monitoring debit air</p> <p>Debit air dari tgl 16 pukul 08.00 wib hingga hari ini Minggu, 17 maret 2024, pukul 09.00 wib, debit air turun <math>\pm</math> 15 cm.</p>	







8	<p>giat harian lapangan wilayah poslap arut : Waktu dan tempat: Hari/Tgl : Minggu 17 maret 2024 Pukul : 08.00 Wib- selesai Tempat : Posko lapangan Jalan Arut Kel. Palangka Kec. Jekan Raya Kota Palangka Raya Koordinator lapangan : Aipda Rudyanto Personil TNI : 2 orang Babinsa POLRI : 2 orang Relawan BPBD (Hotstar) : 4 orang MDMC : 2 orang ERP : 5 orang Pol PP : 2 orang Puskesmas : 4 orang Dishub : 2 orang Melaksanakan kegiatan di pos lapangan arut sbb: 1. Melaksanakan apel pagi untuk mengecek kesiapan anggota diposko dipimpin oleh KABAG OPS Polresta Palangkaraya 2. Melaksanakan kegiatan monitoring perkembangan Debit Air Sungai Kahayan di Wilayah Poslap jl. Arut dengan hasil sbb : Untuk saat ini air mengalami penurunan 6 cm 3. Untuk saat ini anggota posko Melaksanakan Brifing di posko arut di pimpin Wakil komandan harian lapangan wilayah kec Jekan Raya Kapolsubsektor Jekan Raya 4. Untuk pengungsi diposko Arut NIHIL Kendala dan hambatan di lapangan : NIHIL</p>	
9	<p>ptroli penijauan debit air bersama lurah langkai dan babinsa kel langkai dan BPBD kota bu nana berserta team.dan bsarnas pol PP polri.DISHUB kota pukul10. 29.wib 17 maret 2024 palngka ray</p>	
10	<p>giat wakil Komandan harian wilayah kecamatan jekan raya IPDA TRI MARSONO : Waktu dan tempat: Hari/Tgl : minggu 17 maret 2024 Pukul : 08.00 wib s/d 11.00 wib Tempat : Posko lapangan KNPI Jalan Tjilik Riwut km 1 kel Palangka kec jekan raya kota p raya 1.Koordinator lapangan poslap knpi : Lurah palangka DAWID S sos Personil TNI 1.Sertu kasan nudin 2.Pelda Nurkholis  POLRI 1.Aiptu Bambang Negoro 2.Aipda Noor Irfansyah</p>	





<div><div><div>POL PP</div><div>1.Eko Purnomo</div><div>2.Rony tua Nasution</div></div><div><div>DINKES</div><div>1.wiroslina</div><div>2.widia sari</div></div><div><div>RELAWAN JRM</div><div>1.Ramadan Saputra</div><div>2.Diva</div><div>3.yamsani</div></div><div><div>RELAWAN SIGAP</div><div>1.Yeremia</div><div>2.Subhan</div><div>3.Setiyaningsih</div></div><div><div>ENGGANG</div><div>1.Heri</div></div><div><div>Kegiatan:</div><div>1.pukul 08.00 wib mengambil apel kesiapan tugas dan tanggung jawab jaga , sekaligus berikan AAP, di hadiri oleh kabag ops polresta p raya.</div><div>2.pukul 08.30 wib bersama anggota piket poslap knpi laks giat pengecekan ketinggian permukaan air di Pengaringan jln samping pasar kahayan terpantau debit air mengalami penurunan sekitar 20 cm dari hari kemarin,kemudian dilanjutkan giat patroli bersama piket jaga poslap knpi ke mendawai terpantau banjir sudah surut, namun masih ada beberapa ruas jln dan rumah warga yang tergenang air.</div><div>3.pukul 09.30 wik bersama piket jaga LKS pengecekan logistik dapur pengungsi di jln poncowati penyampaian dari relawan yang di dapur untuk persediaan makan buat pengungsi hanya lauk pauk dan sayuranya, hanya cukup sampai siang hari ini , untuk bahan masakan berupa lauk pauk dan sayuran sudah habis.</div><div>6.cek dan kontrol jumlah pengungsi di gedung knpi sbb:</div><div>*pengungsi yang ada di gedung knpi sbb:</div><div>*Jumlah pengungsi sebanyak 20 kk terdiri dari 74 jiwa terdiri dari :</div><div>1.laki laki dewasa 18 jiwa</div><div>2.perempuan dewasa 10 jiwa</div><div>3.anak anak laki laki 14 jiwa</div><div>4.anak anak perempuan 7 jiwa</div><div>5.balita laki laki 3 jiwa</div><div>6.balita perempuan 8 jiwa</div><div>7.lansia ( lk) 1 jiwa</div><div>8.lansia (Pr) 2 jiwa</div><div>9 ibu hamil 1 org</div><div>5.cek dan kontrol data berobat pengungsi di knpi dari petugas kesehatan sbb :</div><div>Di posko pengungsian KNPI disiapkan tenaga medis sebanyak 2 org dari puskesmas bukit Hindhu.</div></div></div>	<div></div> <div></div>
---	--

	<p>hari ini dari pukul 08.00 wib sampai dengan pukul 11.00 wib tercatat jumlah warga yang ada di pengunsian knpi yang sudah di tanganii pelayanan kesehatanya sebanyak 2 jiwa dengan rincian sbb:</p> <ol style="list-style-type: none"><li>1.anak 6-17 th. Lk 0 jiwa pr 2 jiwa</li><li>2.Dewasa Lk jiwa pr jiwa</li><li>3.lansia prpn 1 jiwa</li><li>4.Bumil jiwa</li><li>5.balita 1-5 th. 1 jiwa</li><li>6.bayi 0-12 lk jiwa pr jiwa</li></ol> <p>Rata rata warga yang berobat mengalami sakit:</p> <ol style="list-style-type: none"><li>1.balita flu, lansia hipertensi</li></ol> <p>Kebutuhan yang segera di perlukan di posko pengunsian KNPI sbb:</p> <ol style="list-style-type: none"><li>1.susu bayi 0 - 6 bln 6-12 bln,1 THN,3 thn</li><li>2.Pampers bayi M,L,XL</li><li>3.sabun mandi, cuci peralatan mandi</li><li>4.pempers Dewasa</li><li>5 M kayu putih/ telon</li></ol>	
11	<p>kondisi debit air pada hari Minggu Tanggal 17 Maret 2024 pukul 08.00 WIB - 11.00 WIB Di Wilayah Kelurahan Petuk Katimpun bawah dan sekitarnya</p> <ul style="list-style-type: none"><li>- lokasi Titik Pantau : Jl Petuk Katimpun</li><li>- ketinggian debit air : 1 meter - 1,1 meter (ada penurunan debit air sekitar 20cm)</li><li>- fasilitas umum yang terdampak :<ol style="list-style-type: none"><li>a. Jalan induk : 2000 m</li><li>b. jalan titian : 200 m</li><li>c.Mesjid : 1 buah</li><li>d.Sekolah :<ul style="list-style-type: none"><li>SD : 1 buah</li><li>Paud :1 buah</li></ul></li></ol></li><li>- jumlah warga yang terdampak : 310 KK</li></ul> <p>Dengan rincian :</p> <ul style="list-style-type: none"><li>RT 01 80kk</li><li>RT 02 130kk</li><li>RT 03 100kk</li></ul> <ul style="list-style-type: none"><li>- jumlah rumah yang terendam : 0 rumah</li><li>- Jumlah Jiwa<ul style="list-style-type: none"><li>RT 01 : 240</li><li>RT 02 : 390</li><li>RT 03 : 300</li></ul></li><li>Jumlah Total : 930 jiwa</li><li>- ketinggian air di dalam rumah 0 cm</li><li>- data pengungsi : Nihil</li><li>- data Warga yang Sakit : Nihil</li></ul>	
12	<p>pada hari minggu tanggal 17 Maret 2024 mulai pukul 11.00 Wib s/d selesai dilaksanakan kegiatan pemberian bantuan Paket perlengkapan kesehatan bayi, anak dan dewasa kepada anak anak warga yg terdampak banjir di Posko induk SDN 1 jl. A. Yani Kel. Langkai Kec. Pahandut Kota Palangka Raya.</p> <p>Bantuan Paket perlengkapan kesehatan bayi, anak dan dewasa dari BNPB Pusat dan disalurkan oleh Dinas Dalduk Kota Palangka Raya</p> <p>Jumlah 53 container box</p>	




	<p>Isi 1 container box :</p> <ul style="list-style-type: none"><li>- pembalut wanita 1 pack</li><li>- sabun mandi dewasa 1 pcs</li><li>- shampo dewasa 1 pcs</li><li>- sikat gigi dewasa 1 pcs</li><li>- pasta gigi dewasa 1 pcs</li><li>- kapas telinga 1 pcs</li><li>- deodoran 1 pcs</li><li>- minyak telon 1 pcs</li><li>- sabun bayi 1 pcs</li><li>- shampo bayi 1 pcs</li><li>- sikat gigi anak 1 pcs</li><li>- handuk mandi 1 pcs</li></ul> <p>1 anak mendapatkan 1 paket container box</p>	
13	<p>pada hari Jum'at dan sabtu tanggal 15 &amp; 16 Maret 2024 mulai pukul 14.00 Wib s/d selesai dilaksanakan kegiatan pendistribusian bantuan paket sembako utk warga yg terdampak banjir di Posko induk SDN 1 jl. A. Yani Kel. Langkai Kec. Pahandut Kota Palangka Raya.</p> <p>Paket sembako dari Pemerintah Kota Palangka Raya berjumlah 627 Paket.</p> <p>Isi paket :</p> <ul style="list-style-type: none"><li>- beras 5 kg</li><li>- gula pasir 1 kg</li><li>- minyak goreng 1 ltr</li><li>- indomie 4 bks</li></ul> <p>1 KK mendapatkan 1 paket sembako</p>	 
14	<p>pada hari minggu tanggal 17 Maret 2024 mulai pukul 13.00 Wib s/d selesai dilaksanakan kegiatan peyerahan bantuan paket sembako utk warga yg terdampak banjir di Posko induk SDN 1 jl. A. Yani Kel. Langkai Kec. Pahandut Kota Palangka Raya.</p> <p>Hadir dlm kegiatan :</p> <ul style="list-style-type: none"><li>- Kasrem 102/Pjg</li><li>- Kasi Ter Kasrem 102/Pjg</li><li>- Kasi Ops Kasrem 102/Pjg</li><li>- Kasdim 1016/Plk</li><li>- Kapenrem 102/Pjg</li><li>- Danramil 1016-01 / Phd</li></ul> <p>Paket sembako dari Korem 102/Pjg berjumlah 50 Paket.</p> <p>Isi paket :</p> <ul style="list-style-type: none"><li>- beras 5 kg</li><li>- gula pasir 1 kg</li><li>- minyak goreng 1 ltr</li><li>- indomie 4 bks</li><li>- sarden</li></ul> <p>1 KK mendapatkan 1 paket sembako</p> <p>8 paket diserahkan secara simbolis oleh Kasrem 102/Pjg dan rombongan. Kepada perwakilan warga pengungsian Posko SDN 1 kel. Langkai.</p>	  





<div>15</div>	<p>,giat wakil komandan harian poslap wilayah kecamatan jekan raya melaksanakan giat pengecekan posko lapangan di :</p> <p>Waktu dan tempat:</p> <p>Hari/Tgl : Minggu 17 maret 2024</p> <p>Pukul : 10.00 Wib S/D 13.00 wib</p> <p>Tempat :</p> <p>1.Posko lapangan Jalan Arut Kel. Palangka Kec. Jekan Raya Kota Palangka Raya</p> <p>2.Posko lapangan jln pelatuk kel Palangka, kec jekan raya kota, p raya</p> <p>Sbb:</p> <p>Koordinator lapangan posko arut : Aipda Rudiyanto</p> <p>kekuatan Personil</p> <p>TNI : 2 orang Babinsa</p> <p>POLRI : 2 orang</p> <p>Relawan BPBD (Hotstar) : 4 orang</p> <p>MDMC : 2 orang</p> <p>ERP : 5 orang</p> <p>Pol PP : 2 orang</p> <p>Puskesmas : 4 orang</p> <p>Dishub : 2 orang</p> <p>Kegiatan petugas piket pos lapangan jln arut sbb:</p> <p>1.Melaksanakan apel pagi untuk mengecek kesiapan anggota diposko dipimpin oleh Kabagops Polresta Palangkaraya Kopol Ganda Napitulu</p> <p>2.Melaksanakan kegiatan monitoring perkembangan Debit Air Sungai Kahayan di Wilayah Poslap jl. Arut dengan hasil sbb : Untuk saat ini air mengalami penurunan 6 cm</p> <p>3.Untuk saat ini anggota posko Stand By di Posko jl. Arut</p> <p>4.Untuk pengungsi diposko Arut NIHIL</p> <p>Posko jln pelatuk:</p> <p>Kordinator lapangan</p> <p>Heru Trimono</p> <p>Untuk posko di jln pelatuk untuk jumlah personil jaga penyampaian dari koordinator di lapangan posko jln arut Bpk heru jumlah personil lengkap ,anggota stanby di posko.</p> <p>Dari hasil pantauan di lapangan di tiap tiap posko,terantau di wilayah masing masing posko yang terdampak banjir airnya sudah mengalami penurunan drastis, dan diMungkinkan banjir akan segera berakhir .</p>	<div></div>
<div>16</div>	<p>kegiatan Poslap KNPI jl. Cilik Riwut km.1 Kota palangka raya.</p> <p>Hari / Tgl : Minggu, 17 Maret 2024,</p> <p>Skj : 14.00 wib s/d selesai.</p> <p>Untuk kegiatan di Poslap KNPI adalah Sbb :</p> <p>1. Melaksanakan Patroli seputaran kawasan masyarakat yang masih terdampak banjir diseputaran mendawai kota palangka raya.</p>	<div></div>

	<p>2. Melaksanakan kegiatan monitoring perkembangan Debit Air Sungai Kahayan di Wilayah Poslap KNPI yg berada didaerah mendawai.</p> <p>Kegiatan monitoring Debit Air Sungai Kahayan dgn hasil sbb :</p> <p>Untuk saat ini air mengalami penurunan 5 cm dari pengukuran awal tadi pagi. Untuk Jalan yang masih terendam yaitu :</p> <p>Di daerah kawasan masyarakat mendawai bawah, tapi untuk akses jalan sudah bisa dilewati baik R2 maupun R4. Untuk aktivitas masyarakat berjalan normal seperti biasa.</p> <p>Untuk Kedalaman air yang msh menggenangi jalan bervariasi antara 10 sampai 15 cm.</p> <p>Untuk saat ini anggota posko Stand By di Posko KNPI di jalan Cilik riwut km.1 kota palangka raya.</p> <p>Tempat dan Pengungsian :</p> <p>a. Tempat : Poslap KNPI Jl. Cilik riwut km. 1 kota palangka raya.</p> <p>b. Jumlah Pengungsi : 20 KK / 74 jiwa.</p> <p>Bantuan : Nihil</p> <p>Pers yg Terlibat :</p> <p>a. TNI : 2 org Babinsa</p> <p>b. Polri : 2 org</p> <p>c. Relawan JRM: 3 org</p> <p>d. ENGGANG : 2 orang</p> <p>e. Pol PP : 1 org</p> <p>g. Kesehatan : 2 org</p> <p>Sarpas / Alduk :</p> <p>Perahu : perahu 1 unit pelampung 5 buah</p> <p>Kondisi saat ini : Air masih menggenangi sebagian jalan dan pemukiman warga serta aktivitas masyarakat berjalan normal dan lancar seperti biasa.</p>	
17	<p>Pada hari Minggu tgl 17 Maret 2024 Pukul 10.00 Wib s/d selesai, Telah dilaksanakan kegiatan pengecekan banjir akibat curah hujan yg tinggi dan debit air sungai kahayan dan sungai rungan naik.di Kel. Bereng Bengkel, Kec. Sabangau</p> <p>1. Wilayah : Kel. Bereng Bengkel , Kec. Sabangau, Kota Palangkaraya.</p> <p>2. Ketinggian Air : saat ini telah mengalami penurunan, sekitar 10-15Cm sehingga ketinggian air rata rata 5 cm s/d 100 cm</p> <p>- Jalan yg terendam air +- 2km</p> <p>Akses keluar masuk Bereng Bengkel menggunakan Perry(getek)</p> <p>- Aktifitas Masyarakat berjalan Normal.</p> <p>3. Fasum yg terdampak banjir :</p> <p>- Sekolah : 3</p> <p>* SMP seatap 9 Palangka Raya,</p>	




<p>* SDN 1 Bereng Bengkel, * TK Aisyah.</p> <p>- Tempat Ibadah : 3 mushola, 1 mesjid</p> <p>4. Masy yg terdampak banjir :</p> <p>a. RT 01/01 : yang terisolir karena jalan yang terendam air dengan ketinggian antara 5cm s/d 150cm.</p> <p>-Rumah yang terisolir di wilayah RT 01/01</p> <p>- 35 rumah</p> <p>- 38 KK</p> <p>- 147 Jiwa</p> <p>b. RT 02/01</p> <p>- Akses jalan terendam air dengan ketinggian 5-100cm</p> <p>- 25 Rumah,</p> <p>- 35 KK</p> <p>- 103 Jiwa</p> <p>c. RT 03/01</p> <p>- Akses jalan terendam air dengan ketinggian 5-100cm</p> <p>- 30 Rumah,</p> <p>- 60 KK,</p> <p>- 145 Jiwa.</p> <p>d. RT 04/01</p> <p>- Akses jalan terendam air dengan ketinggian 5-100cm</p> <p>- 27 Rumah</p> <p>- 30 KK</p> <p>- 96 jiwa</p> <p>e. RT 05/01</p> <p>- Akses jalan terendam air dengan ketinggian 5-100cm</p> <p>- 35 Rumah,</p> <p>- 55 KK,</p> <p>- 98 jiwa</p> <p>f. RT 06/01</p> <p>- Akses jalan terendam air dengan ketinggian 5-100cm</p> <p>- 50 Rumah</p> <p>- 57 KK</p> <p>- 197 jiwa</p> <p>5. Korban Jiwa : Nihil</p> <p>6. Lahan Pertanian yg terdampak Banjir : Nihil</p> <p>7. Posko Pengungsian :</p> <p>a. Tempat : Aula Kel. Bereng Bengkel</p> <p>b. Jumlah Pengungsi : Nihil</p> <p>8. Bantuan : 100 Paket dari Kodim 1016/Plk.</p> <p>9. Pers yg Terlibat :</p> <p>a. Lurah</p> <p>b. Babinsa</p> <p>c.Bhabinkamtibmas</p> <p>d. Bapak RT</p> <p>E. BPBD : Nihil</p> <p>10. Sarpas / Alduk :</p>	
--	---

	<p>a. R2 Motor : 2 Motor b. R4 Mobil : nihil</p> <p>11. Langkah-langkah yg diambil :</p> <p>a. Melaksanakan Pemantauan Ketinggian Air / Update Ketinggian Air terdiri dari Unsur BPBD, Polresta Palangkaraya, Kodim 1016/Plk, Tagana dan Relawan.</p> <p>b. Memberikan Himbauan kepada warga agar waspada terhadap Banjir / Luapan Air yang sewaktu-waktu terjadi kenaikan, serta membuat dapur umum apabila ketinggian air semakin dalam.</p>	
18	<p>Hari minggu, 17 Maret 2024, pukul 14.41wib</p> <p>Debit air dari posisi 7 cm menjadi 2 cm, ada penurunan 5cm</p> <p>Untuk data pengungsi 1kk, 3 jiwa, terdiri atas :</p> <ul style="list-style-type: none"><li>- Dewasa 3 orang</li><li>- Perempuan 3 orang</li></ul> <p>Petugas Nakes 2 orang dari Puskesmas Bukit Hindu</p> <p>Kunjungan pak Camat Jekanraya</p>	
19	<p>kegiatan Poslap Pahandut Seberang Jln. Pantai Cemara Labat 2 (Kawasan Wisata) Kelurahan Pahandut Seberang</p> <p>Hari / Tgl : Minggu, 17 Maret 2024 Jam : 12.00 wib s/d 15.00 wib</p> <p>Untuk kegiatan di Poslap Pahandut Seberang Jln. Pantai Cemara Labat 2 (Kawasan Wisata) adalah Sbb :</p> <p>1.Melaksanakan kegiatan monitoring perkembangan Debit Air Sungai Kahayan di Wilayah Poslap Pahandut Seberang Jln. Pantai Cemara Labat 2 (Kawasan Wisata) dengan hasil sbb :</p> <p>Melaksanakan monitoring Debit Air Sungai Kahayan dgn hsl :</p> <p>Untuk hari ini air sampai dengan pukul 15:00 wib mengalami penurunan 3 cm</p>	

	<p>Untuk Kedalaman air yang msh menggenangi bervariasi antara 15 cm hingga lutut kaki</p> <p>2.Melaksanakan pengecekan kesehatan kepada warga, memberikan vitamin dan obat oleh pihak puskesmas pembantu pahandut seberang. Jumlah pasien sebanyak 5 orang dewasa dengan keluhan gatal, alergi, hipertensi dan pusing Usia lansia 1 org Dewasa 4 org</p> <p>3.Untuk saat ini anggota posko Standbay di Posko Pahandut Seberang</p> <p>Tempat dan Pengungsian :</p> <p>a. Tempat : Jln. Cemara Labat 2 (Kawasan Wisata) b. Jumlah Pengungsi : Nihil</p> <p>Pers yg Terlibat :</p> <p>a. TNI : 1 org b. Polri : 2 org c. Relawan BPBD (Banda Raya) : 3 org d. Pol PP : 1 org e. Pustu Pahandut Seberang : 2 org f. Dishub : 2 org g. Kelurahan : 2 org h. bankom Rapi: 1 org</p> <p>Kondisi saat ini : Air masih menggenangi sebagian jalan dan pemukiman warga serta aktivitas masyarakat masih normal dan lancar</p>	
20	<p>giat harian lapangan wilayah poslap arut :</p> <p>Waktu dan tempat: Hari/Tgl : Minggu, 17 maret 2024 Pukul : 11.00 - 14.30 wib Tempat : Posko lapangan Jalan Arut Kel. Palangka Kec. Jekan Raya Kota Palangka Raya</p> <p>Koordinator lapangan : Aipda Rudyanto</p> <p>Personil TNI : 2 orang Babinsa POLRI : 2 orang Relawan BPBD (Hotstar) : 4 orang MDMC : 6 orang ERP : 5 orang Pol PP : 2 orang Puskesmas : 4 orang Dishub : 2 orang</p> <p>Melaksanakan kegiatan di pos lapangan arut sbb: 1. Untuk saat ini anggota posko stand by di posko lapangan arut 2. Melaksanakan kegiatan monitoring perkembangan Debit Air Sungai Kahayan di Wilayah Poslap jl. Arut dengan hasil sbb : Untuk saat ini air mengalami penurunan 6 cm 3. Melaksanakan pengecekan kesehatan kepada warga dan memberikan vitamin oleh pihak puskesmas bukit hindu</p> <p>Kondisi di tempat posko lapangan arut sbb: Untuk pengungsi poslap arut sudah kosong tidak ada pengungsi (NIHIL)</p>	  



	<p>pelayanan kesehatan: hari ini sampai dengan pukul 15.00 wib tercatat jumlah warga yang di berikan pelayanan kesehatan sebanyak 4 orang terdiri dari :</p> <ol style="list-style-type: none"><li>1. Perempuan Dewasa 2 orang</li><li>2. Laki laki Dewasa 2 orang</li></ol> <p>Usia 3- 5 THN = Nihil Usia 30 - 45 THN = 4 org Usia 50- 60 THN = Nihil</p> <p>Rata rata warga yang berobat mengalami sakit:</p> <ol style="list-style-type: none"><li>1. Pusing, dan gatal gatal</li></ol> <p>Kendala dan hambatan di lapangan : Nihil</p> <p>Kebutuhan yang segera di perlukan di posko lapangan arut : Vitamin</p> <p>Demikian yang dapat kami laporkan selama kegiatan berjalan lancar situasi aman dan kondusif apabila ada perkembangan yang menonjol akan segera kami laporkan kembali</p>	
21	<p>situasi wilayah Kelurahan Petuk Katimpun yang terdampak Banjir akibat luapan sungai kahayan dan rungan pada hari Minggu tanggal 17 Maret 2024 pukul 15.00 Wib sbb :</p> <ol style="list-style-type: none"><li>1. Ketinggian Air 2 cm sampai 50 cm dari permukaan jalan.</li><li>2. Jalan yg terendam air : Jl. Petuk Katimpun RT 02 RW 01 : 300 m</li><li>3. Aktifitas Masyarakat masih Normal</li><li>4. Fasum yg terdampak banjir :<ol style="list-style-type: none"><li>a. 1. Sekolah SD : nihil</li><li>2. Paud : nihil</li></ol></li><li>b. Tempat Ibadah ( Masjid ) : nihil</li><li>5. Masy yg terdampak banjir : 310 KK</li><li>6. Korban Jiwa : Nihil</li><li>7. Rumah yg terdampak Banjir : Nihil</li><li>8. Lahan Pertanian yg terdampak Banjir : Nihil</li><li>9. Tempat dan Pengungsian :<ol style="list-style-type: none"><li>a. Tempat : Nihil</li><li>b. Jumlah Pengungsi : Nihil</li></ol></li><li>10. Bantuan Donatur bapak Sofyan Hadi Anggota DPRD kota Dapil 1 terpilih sebanyak 44 paket berupa @ 5 kg beras,4 mie goreng ,1 ltr minyak goreng dan sudah disalurkan</li><li>11. Pers yg Terlibat :<ol style="list-style-type: none"><li>a. TNI : 1 org Babinsa</li></ol></li><li>13. Penyebab .luapan Sungai Kahayan dan Sungai Rungan.</li><li>14. Kondisi saat ini : Air masih menggenangi sebagian jalan dan pemukiman warga mulai ada penurunan sekitar 15 cm serta aktivitas masyarakat masih normal dan lancar.</li><li>15. Langkah-langkah/upaya yang di laksanakan.<ol style="list-style-type: none"><li>a. Melaksanakan Koordinasi dgn pihak Kecamatan dan kelurahan secara terpadu dengan melibatkan</li></ol></li></ol>	

	<p>unsur Koramil 1016-01/Phd, Polsek, BPBD Kota Palangka Raya dan Dinas kesehatan.</p> <p>b. Memberikan himbauan kepada masyarakat agar tetap waspada terhadap banjir/luapan air yang sewaktu-waktu terjadi kenaikan debit Air.</p> <p>c. Untuk transportasi masyarakat dari Katimpun jalan sudah bisa dilalui kendaraan roda 2 dan 4</p>	
--	---	--

Koordinator Posko Siaga Bencana

- 1. Heri Pauzi
  - 2. Sutarto
- Tim Rescue (TRC)
- 1. Yen Saputra
  - 2. Regu II

Demikian laporan sementara, apabila ada informasi yang signifikan akan kami sampaikan.

PUSDALOPS BPBD KOTA PALANGKA RAYA  
Alamat : Jl.Badak No. 3 Palangka Raya, Kalimantan Tengah  
CALL CENTER  
☎ :

Yen Saputra : 0813-4862-5236  
E-mail =\*bpbd.palangkaraya@gmail.com  
Facebook = Bpbd kota palangka raya  
Instagram = BPBD-KOTA-PALANGKA-RAYA  
Youtube = BPBD KOTA PALANGKA RAYA  
Website = [www.sitangguhkotakita.id](http://www.sitangguhkotakita.id)  
Dashboard = <https://covid19.sitangguhkotakita.id/>  
Update Pantau Banjir Kota Palangka Raya melalui link  
<https://www.sitangguhkotakita.id/pantau-banjir-kota-palangka-raya/>

Kenali Ancamannya, Kurangi Resikonya.

- Sadar Bencana.
  - Siaga Bencana.
  - Tanggap Bencana.
  - Siap Untuk Selamat.
  - Bersinergi dalam menghadapi Bencana.
- SALAM TANGGUH !  
SALAM KEMANUSIAAN !!!