



PEMERINTAH KOTA PALANGKA RAYA
BADAN PENANGGULANGAN BENCANA DAERAH
KOTA PALANGKA RAYA

Jl. Badak No. 03 Palangka Raya
Email : bpbd.palangkaraya@gmail.com



LAPORAN UPDATE KEJADIAN PUSAT PENGENDALIAN OPERASI-PENANGGULANGAN BENCANA
(PUSDALOPS-PB) BADAN PENANGGULANGAN BENCANA DAERAH KOTA PALANGKA RAYA

Mohon izin melaporkan, pada :

Hari : Jum'at

Tanggal : 15 Maret 2024

Pukul : 16.00 WIB.

KEGIATAN :

1. Melaksanakan kegiatan rutin administrasi dan pelaporan.
2. Pengendalian operasi posko induk dan posko lapangan serta dapur umum.
3. Monitoring dan Koordinasi dengan Dinas/Instansi terkait.
4. Pengecekan armada dan perlengkapan posko.
5. Melaksanakan Pemantauan dan Monitoring kewilayah kelurahan rawan bencana dan memantau perkembangan debit aliran sungai Kahayan dan Rungan.
6. Hasil pantauan dan monitoring melalui :
 - Call center.
 - Melaksanakan Pengamatan serta informasi melalui situs Website seperti BMKG, BNPB, serta melalui Media Sosial seperti WhatssApp, Facebook dan Instagram
 - Radio Komunikasi, reapeater VHF.

7. Sumber daya yang tersedia di lokasi bencana :

1. Personil
 - a. TRC BPBD : 47 orang
 - b. Kecamatan (Camat) : 3 orang
 - c. TNI : 22 orang
 - d. POLRI : 26 orang
 - e. Kelurahan (Lurah) : 19 orang
 - f. Damkar : 4 orang
 - g. Satpol PP : 10 orang
 - h. Dinas Perhubungan : 8 orang
 - i. Dinas Kesehatan : 2 orang
 - J. Dinas Sosial : 3 orang
 - f. Relawan : 51 orang
2. Peralatan
 - a. R4 : 13 unit
 - b. R2 : 12 Unit
 - c. Dapur umum : 4 unit
 - d. Tenda : 4 unit
 - e. Perahu dolpin : 2 unit
 - f. Perahu kecil : 2 unit
 - g. Life Jacket : 10 buah
 - h. HT : 5 buah

A. PANTAUAN VISUAL CUACA DI KOTA PALANGKA RAYA PRAKIRAAN CUACA BMKG :

<https://bmkgpalangkaraya.com/>

VISUAL :

Palangkaraya

Provinsi Kalimantan Tengah



Sumber :



BADAN METEOROLOGI, KLIMATOLOGI, DAN GEOFISIKA
BMKG Cepat, Tepat, Akurat, Luas, dan Mudah Dipahami

B. Pantauan Tinggi Muka Air (TMA)

- TMA DAS Kahayan : 80 cm
- TMA DAS Rungan : 60 cm
- TMA DAS Sabangau : Nihil

C. Peringatan Dini :

Waspada potensi naiknya debit air di pemukiman sekitar bantaran Sungai Kahayan, Sungai Sabangau dan Sungai Rungan.

D. Laporan Kejadian Bencana (dokumen Laporan Terlampir) :

Kejadian Banjir di wilayah Kecamatan Pahandut, Kecamatan Jekan Raya, Kecamatan Sabangau dan Kecamatan Bukit Batu.

E. Upaya yang telah di lakukan :

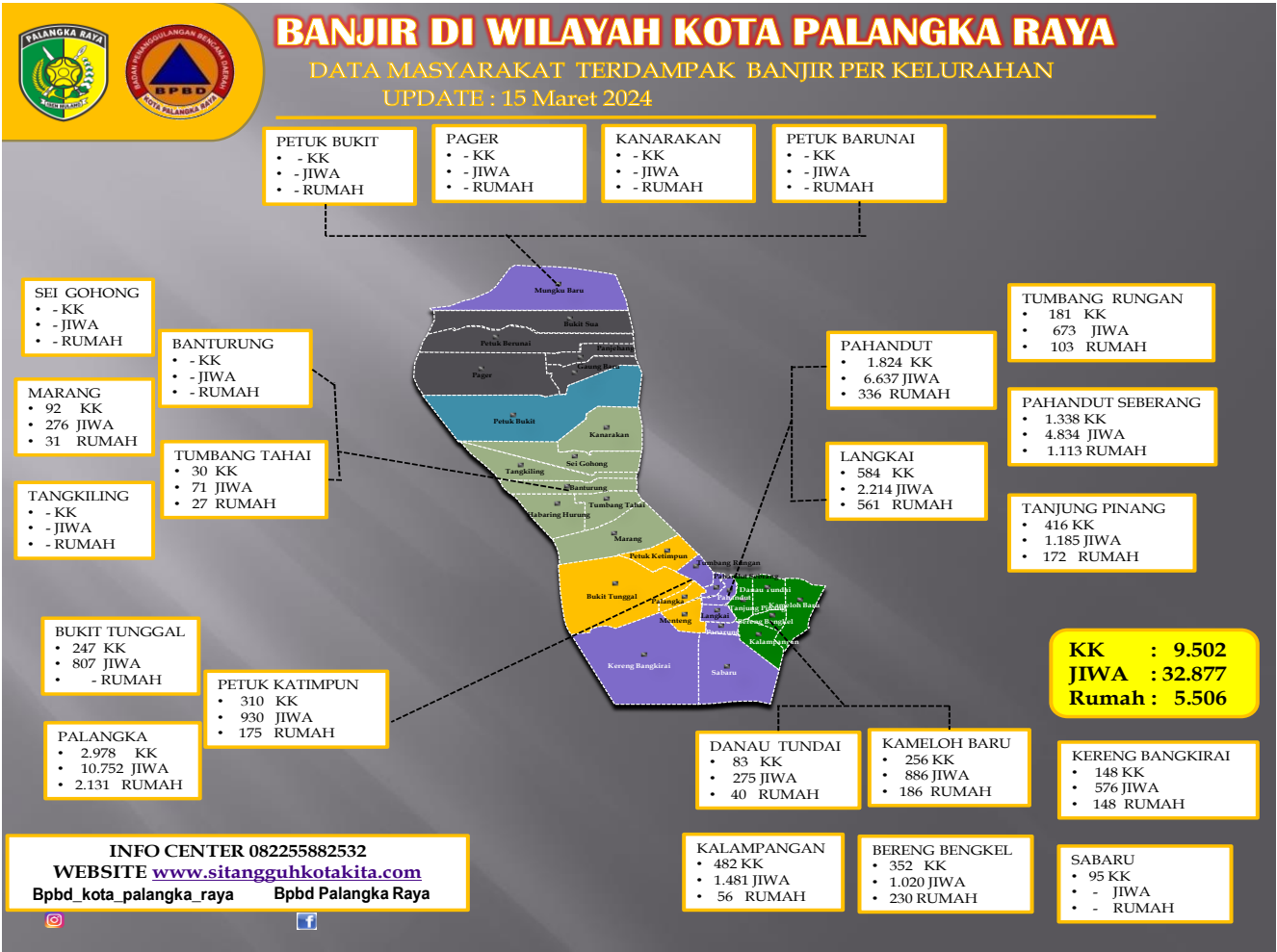
1. Pemantauan Debit air setiap hari dimana saat ini ada Penurunan sekitar 5 cm/hari.
2. Melakukan pemantauan lokasi bencana banjir, mendirikan Posko Induk, posko lapangan, Posko Kesehatan, Posko Pengungsian, Posko relawan serta sarana dan prasarana.
3. Pemantauan Instalasi Listrik

F. Informasi Lainnya :

Nihil

- G. Status :**
- Keputusan Walikota Palangka Raya Nomor 188.45/76/2024 tentang Penetapan Status Siaga Darurat Bencana Banjir di wilayah Kota Palangka Raya tahun 2024 tanggal 1 Februari 2024
 - Keputusan Walikota Palangka Raya Nomor 188.45/116/2024 tentang Penetapan Status Tanggap Darurat Bencana Banjir di wilayah Kota Palangka Raya tahun 2024 tanggal 10 Maret 2024
 - Keputusan Walikota Palangka Raya Nomor :188.45/117/2024 tentang Pembentukan Tim Pos Komando Tanggap Darurat Bencana Banjir di Wilayah Kota Palangka Raya tahun 2024 tanggal 10 Maret 2024

LOKASI KEJADIAN BANJIR DIWILAYAH KOTA PALANGKA RAYA



H. Kondisi Sekarang

- Debit air di masing-masing Kelurahan ada Penurunan kurang lebih 5 cm
- Sebagian warga sudah ada mengungsi ke poslap dengan rincian Sesuai tabel dibawah
- Membuka poslap dan dapur umum
- Kondisi cuaca saat pemantauan hujan ringan cenderung deras.

I. Kebutuhan Mendesak

- Pengecekan Kesehatan masyarakat yang terdampak
- Perbaikan infrastruktur yang mengalami kerusakan akibat banjir

J. Usul Penanganan





- Mengaktifkan posko banjir dimasing-masing Kelurahan yang terdampak.



K. REKAPITULASI DATA WILAYAH YANG TERDAMPAK BANJIR DI WILAYAH KOTA PALANGKA RAYA



No	KECAMATAN	KELURAHAN	KK	JIWA	RUMAH	PENGUNGS		FASILITAS UMUM YANG TERDAMPAK
						KK	JIWA	
1	PAHANDUT	Pahandut	1.824	6.637	336	19	29	Jalan lingkungan
		Langkai	584	2.214	561	128	324	Jalan lingkungan
		Pahandut Seberang	1.338	4.834	1113	-		Jalan lingkungan
		Tumbang Rungan	181	673	103	-		-
		Tanjung Pinang	416	1.355	250	-		Jalan lingkungan
2	JEKAN RAYA	Bukit Tunggal	247	807	-	-		Jalan lingkungan
		Palangka	2978	10.752	2131	31	105	Jalan lingkungan
		Petuk Katimpun	310	930	175	-		Jalan lingkungan
3	SABANGAU	Bereng Bengkel	352	1.020	230	-		Jalan lingkungan
		Kameloh Baru	256	886	186	5	13	Jalan lingkungan
		Danau Tundai	83	275	40	13		Jalan lingkungan
		Kalampangan	482	1.481	56		10	Jalan lingkungan
		Sabaru	95	-	95	-		Jalan lingkungan
		Kereng bangkirai	148	576	148	-		Jalan lingkungan
4	BUKIT BATU	Marang	178	366	55	66	192	Jalan lingkungan
		Tangkiling	-	-	-	-		Jalan lingkungan
		Tumbang Tahai	30	71	27	-		Jalan lingkungan
		Banturung	-	-	-	-		Jalan lingkungan
		Sei Gohong	-	-	-	-		Jalan lingkungan
			9.502	32.877	5.506	262	673	


Kelurahan	SARANA PENDUKUNG				
	Posko Kesehatan	Tenda Pengungsi	Gedung Pengungsi	Dapur Umum	MCK
Kel. Pahandut (Jl. Darmosugondo dgn Puskesmas Pahandut	1	1	-	-	1
Kel. Langkai (SDN Langkai 1)	1	1	-	1	1
Kel. Kelampangan (Aula Kel. Kelampangan)	1	-	1	1	1
Kel. Petuk Katimpun (aula P. Katimpun)	1	-	1	1	1
Kel. Palangka (Komp. Pasar Kahayan)	1	1	-	1	1
Kel. Marang (Aula Kel. Marang)	1	-		1	1



Dokumentasi terlampir :

No	KEGIATAN	DOKUMENTASI
1.	Poslap Pelatuk Antar jemput warga berangkat taraweh dan keperluan lain nya Monitoring debit air. Debit air dari pukul 16.00 hingga pukul 21.52 wib ada penurunan ± 2cm	 <p>14 Mar 2024 20.53.02 3 Jalan Pelatuk II Kecamatan Jekan Raya Kota Palangka Raya Kalimantan Tengah #putra pahandut fire rescue</p>
2	kondisi terkini debit air diwilayah kelurahan kalampangan pada hari/tanggal : Jumat, 15/03/2024 pukul 07.39 wib debit terakhir: 107 debit terbaru: 106 Turun : 01 cm Cuaca : cerah	 <p>Jumat, 15 Maret 2024 2.27387947S 114.01501320E Kecamatan Sebangau, Kota Palangka Raya, Kalimantan Tengah POSKO PENANGGULANGAN BENCANA BANJIR KELURAHAN KALAMPANGAN</p>
3	Hari Jum'at, 15 Maret 2024, pukul 08.30 wib Monitoring debit air Debit air dari pukul 21.52 hingga hari ini Jumat, 15 maret 2024, pukul 08.30 wib, debit air turun ± 5cm.	 <p>BPK HIJAU PUTIH</p> <p>1.M 95 90 85 80 75 70 65 60 55 50</p> <p>Jl. Pelatuk II No.70, Palangka, Kec. Jekan Raya, Kota Palangka Raya, Kalimantan Tengah Lat:-2.1928993,Long:- 2.1928993</p> <p>07:45 AM 14 Mar-24,Kamis</p> <p>327° NE</p>
4	kondisi debit air pada hari Jumat Tanggal 15 Maret 2024 pukul 08.23 WIB : - lokasi Titik Pantau :.jl. marang - ketinggian debit air : 25cm s/d 110cm dari badan jalan marang - fasilitas umum yang terdampak : a. Jalan induk : 1.600 m b. jalan titian :300 m C. Mushola/ masjid/ gereja : 1 D. Sekolah: -	


	<ul style="list-style-type: none">- jumlah warga yang terdampak : 92 kk- jumlah rumah yang terendam : RT 02/RW 01 = 1 rumah RT 01/ RW 02 = 3 rumah RT 02/RW 02 = 05 rumah- ketinggian air di dalam rumah: 1-5cm	
5	<p>kondisi debit air pada hari Jumat Tanggal 15 Maret 2024 pukul 08.23 WIB :</p> <ul style="list-style-type: none">- lokasi Titik Pantau :.jl. marang- ketinggian debit air : 25cm s/d 110cm dari badan jalan marang- fasilitas umum yang terdampak :<ul style="list-style-type: none">a. Jalan induk : 1.600 mb. jalan titian :300 mC. Mushola/ masjid/ gereja : 1D. Sekolah: -- jumlah warga yang terdampak : 92 kk- jumlah rumah yang terendam : RT 02/RW 01 = 1 rumah RT 01/ RW 02 = 3 rumah RT 02/RW 02 = 05 rumah- ketinggian air di dalam rumah: 1-5cm	
6	<p>posko pengungsi KNPI Alamat : Jln. Tjilik Riwut Km.1 Tanggal : Jumat 15/03/2024 pukul 06.00 wib Jumlah pengungsi : 31 KK 102 Jiwa Terdiri dari :</p> <ol style="list-style-type: none">1. Balita : L.7 jiwa P. 9 jiwa2. Anak – Anak : L 10 jiwa P. 4 jiwa3. Dewasa : L. 30 jiwa P. 34 jiwa4. Lansia : L .4 jiwa P. 4 jiwa5. Ibu Hamil:...0.. jiwa <p>Fasilitas yang tersedia di posko :</p> <ol style="list-style-type: none">1.Matras2.Selimut3.Meja4.Kursi5.Terpal <p>Personil yang tersedia di posko :</p> <ol style="list-style-type: none">1. 2 orang dari (kelurahan Palangka)2. 14 orang dari relawan Tim Sigap3. SAR UPR 44.Menwa UPR 25.Babinsa <p>*Kebutuhan mendesak :</p> <ol style="list-style-type: none">1. Sabun Mandi cair2. Air Mineral3. Pampers untuk balita ukuran M, L, dan XL4. Susu formula untuk bayi 2 bulan, 7 bulan dan 2 tahun5. Minyak kayu putih dan telon6. Susu Dancow,SGM 1thn,2thn,7. softex/pembalut <p>Demikian laporan kondisi posko pengungsi dan kebutuhan pengungsi ini disampaikan. Note :</p> <ol style="list-style-type: none">1. Laporan dikirim setiap pagi pukul 07.00 wib dan sore pukul 16.00 wib2. laporan bisa dikirim di luar dari jam yang telah di tentukan, jika ada kebutuhan yang sifatnya sangat sangat urgen.	





<p>7</p>	<p>kondisi debit air pada hari Jumat Tanggal 15 Maret 2024 pukul 08.00 WIB - 11.00 WIB Di Wilayah Kelurahan Petuk Katimpun bawah dan sekitarnya</p> <p>- lokasi Titik Pantau : Jl Petuk Katimpun - ketinggian debit air : 1 meter - 1,4 meter (ada penurunan debit air sekitar 10 cm) - fasilitas umum yang terdampak : a. Jalan induk : 2000 m b. jalan titian : 200 m c. Mesjid : 1 buah d. Sekolah : SD : 1 buah Paud : 1 buah</p> <p>- jumlah warga yang terdampak : 310 KK Dengan rincian : RT 01 80kk RT 02 130kk RT 03 100kk</p> <p>- jumlah rumah yang terendam : 150 rumah - Jumlah Jiwa RT 01 : 240 RT 02 : 390 RT 03 : 300 Jumlah Total : 930 jiwa</p> <p>- ketinggian air di dalam rumah 10 cm - data pengungsi : Nihil - data Warga yang Sakit : Nihil</p> <p>Untuk aktifitas warga masih normal, transportasi masyarakat menggunakan perahu.</p> <p>Bantuan dari Dinas Sosial sebanyak 310 paket telah diterima dan langsung disalurkan ke warga yang terdampak banjir (Dokumen Terlampir)</p> <p>Posko peduli banjir telah aktif mulai Senin ,11 Maret 2024 Dengan jumlah personil Posko 6 orang terdiri dari Pegawai Kelurahan, Babinsa, Babbinkantibmas, dan Relawan (MPA dan TSAK)</p>	
<p>8</p>	<p>rapi bankom posko pahandut menyampai kan Kegiatan gabungan FPRB BERSAMA RESCUE BORNEO EVAKUASI IBU HAMIL PENGUNGSI KORBAN BANJIR DI POSLAP PAHANDUT</p> <p>RAPI BANKOM posko pahandut Untuk siang ini debit air di Pelabuhan Rambang ada penurunan sekitar - + 3 Cm pukul. 01.30.15.maret 2024</p>	






9	<p>Pada hari Jumat tgl 15 Maret 2024 Pukul 09.30 Wib s/d selesai, Telah dilaksanakan kegiatan pengecekan banjir akibat curah hujan yg tinggi dan debit air sungai kahayan dan sungai rungan naik.di Kel. Bereng Bengkel, Kec. Sabangau</p> <p>1. Wilayah : Kel. Bereng Bengkel , Kec. Sabangau, Kota Palangkaraya.</p> <p>2. Ketinggian Air : - -+ 5 cm s/d 150 cm ada penurunan kurleb 5cm - Jalan yg terendam air +- 2km Akses keluar masuk Bereng Bengkel menggunakan Perry(getek) - Aktifitas Masyarakat berjalan Normal.</p> <p>3. Fasum yg terdampak banjir : - Sekolahn : 3 * SMP seatap 9 Palangka Raya, * SDN 1 Bereng Bengkel, * TK Aisyah. - Tempat Ibadah : 3 mushola, 1 mesjid</p> <p>4. Masy yg terdampak banjir : a. RT 01/01 : yang terisolir karena jalan yang terendam air dengan ketinggian antara 5cm s/d 150cm. -Rumah yang terisolir di wilayah RT 01/01 - 48 rumah - 50 KK - 200 Jiwa b. RT 02/01 - Akses jalan terendam air dengan ketinggian 5-100cm - 30 Rumah, - 43 KK - 120 Jiwa c. RT 03/01 - Akses jalan terendam air dengan ketinggian 5-100cm - 36 Rumah, - 65 KK, - 201 Jiwa.</p> <p>d. RT 04/01 - Akses jalan terendam air dengan ketinggian 5-100cm - 32 Rumah - 36 KK - 116 jiwa</p> <p>e. RT 05/01 - Akses jalan terendam air dengan ketinggian 5-100cm - 40 Rumah, - 60 KK, - 110 jiwa</p> <p>f. RT 06/01 - Akses jalan terendam air dengan ketinggian 5-100cm - 56 Rumah - 68 KK - 210 jiwa</p> <p>5. Korban Jiwa : Nihil</p> <p>6. Lahan Pertanian yg terdampak Banjir : Nihil</p> <p>7. Posko Pengungsian : a. Tempat : Aula Kel. Bereng Bengkel b. Jumlah Pengungsi : Nihil</p>	
---	---	---

	<p>8. Bantuan : Nihil</p> <p>9. Pers yg Terlibat :</p> <p>a. Lurah</p> <p>b. Babinsa</p> <p>c. Bhabinkamtibmas</p> <p>d. Ketua RT</p> <p>E. BPBD : Nihil</p> <p>10. Sarpas / Alduk :</p> <p>a. R2 Motor : 2 Motor</p> <p>b. R4 Mobil : nihil</p> <p>11. Langkah-langkah yg diambil :</p> <p>a. Melaksanakan Pemantauan Ketinggian Air / Update Ketinggian Air</p> <p>b. Memberikan Himbauan kepada warga agar waspada terhadap Banjir / Luapan Air yang sewaktu-waktu terjadi kenaikan, serta membuat dapur umum apabila ketinggian air semakin dalam.</p>	
10	<p>Pada hari jumat tgl 15 Maret 2024 Pukul 13.00 Wib s/d selesai, Telah dilaksanakan kegiatan pengecekan banjir akibat curah hujan yg tinggi dan debit air sungai kahayan dan sungai rungan naik.di Kel. Tanjung Pinang, Kec. Pahandut ada penurunan 3 cm</p> <p>1. Wilayah : Kel. T.Pinang , Kec. Pahandut, Kota Palangkaraya.</p> <p>2. Ketinggian Air :</p> <p>- + 5 cm s/d 159cm</p> <p>- Jalan yg terendam</p> <p>- Aktifitas Masyarakat berjalan Normal.</p> <p>3. Fasum yg terdampak banjir :</p> <p>- Sekolah : 3 bh</p> <p>- Tempat Ibadah : 1 gereja, mesjid - mushola -</p> <p>4. Masy yg terdampak banjir :</p> <p>Rumah yang terisolir</p> <p>a. RT 01/01 :</p> <p>*Rumah = 44</p> <p>*KK = 44</p> <p>*Jiwa = 146</p> <p>jalan yang terendam air dengan ketinggian antara 5cm s/d 159cm.</p> <p>b.Rumah yang terisolir di wilayah RT 02/01</p> <p>- 44 rumah</p> <p>- 44 KK</p> <p>- 146 Jiwa</p> <p>c. RT 01/02</p> <p>- Akses jalan terendam air dengan ketinggian 5-159cm</p> <p>- Rumah = 12</p> <p>- kk =42</p> <p>- jiwa = 155</p> <p>c. RT 02/02</p> <p>- Akses jalan terendam air dengan ketinggian 5-159cm</p> <p>- 27 Rumah, 30 KK</p> <p>d. RT 03/02</p> <p>- Akses jalan terendam air dengan ketinggian 5-159cm</p> <p>- 15 Rumah</p> <p>- kk = 54</p> <p>- jiwa = 203</p> <p>e. RT 04/02</p> <p>- Akses jalan terendam air dengan ketinggian 5-159cm</p>	 

	<p>- 15 Rumah, 15 KK, 64 jiwa</p> <p>f. RT 05/II</p> <p>*Ketinggian air 159 cm</p> <p>*Rumah = 23</p> <p>*Kk =29</p> <p>*Jiwa =23</p> <p>g. RT 01/03</p> <p>- Akses jalan terendam air dengan ketinggian 5-159cm</p> <p>- Rumah = 25</p> <p>- kk = 60</p> <p>- jiwa = 200</p> <p>h. RT 02/03</p> <p>Akses jalan terendam 10 - 159 cm</p> <p>Rumah = 25</p> <p>Kk = 30</p> <p>Jiwa = 106</p> <p>I. RT 04/03</p> <p>Akses jalan yg terendam 5-159 cm</p> <p>* Rumah = 29</p> <p>* kk = 55</p> <p>* jiwa = 199</p> <p>Total Jumlah warga Tanjung pinang terdampak banjir 416 KK, 1355 Jiwa, rumah 250</p> <p>5. Korban Jiwa : Nihil</p> <p>6. Lahan Pertanian yg terdampak Banjir : 20 ha</p> <p>7. Posko Pengungsian :</p> <p>a. Tempat : Aula Kel. Tanjung Pinang</p> <p>b. Jumlah Pengungsi : Nihil</p> <p>8. Bantuan : Nihil</p> <p>9. Pers yg Terlibat :</p> <p>a. Lurah</p> <p>b. Babinsa</p> <p>c. Bhabinkamtibmas</p> <p>d. Bapak RT</p> <p>10. Sarpas / Alduk :</p> <p>a. R2 Motor : 2 Motor</p> <p>b. R4 Mobil : nihil</p> <p>11. Langkah-langkah yg diambil :</p> <p>a. Melaksanakan Pemantauan Ketinggian Air / Update Ketinggian Air terdiri dari Unsur BPBD, Polresta Palangkaraya, Kodim 1016/Plk, Tagana dan Relawan.</p> <p>b. Memberikan Himbauan kepada RT agar waspada terhadap Banjir / Luapan Air yang sewaktu-waktu terjadi kenaikan, serta membuat dapur umum apabila ketinggian air semakin dalam.</p>	
11	<p>Poslap PAHANDUT SEBERANG Respon Bencana Banjir Kota Palangka Raya"</p> <p>➡□ Hari/tanggal : Jum,'at 15 Maret 2024</p> <p>➡□ Lokasi : Jl. Komplek Pantai Cemara Labat 2 (Kawasan Wisata) Kelurahan Pahandut Seberang Kecamatan Pahandut Kota Palangka Raya</p> <p>➡□ Personil :</p> <ul style="list-style-type: none">- BPBD KOTA PALANGKA RAYA- TNI- Relawan Banda Raya- NAKES Puskesmas Pahandut- DISHUB- RAFI- Kelurahan Pahandut Seberang- POLRI <p>➡□ Kondisi Terkini</p> <p>Perkiraan Debit Air : ± penurunan 5 cm</p> <p>Perkiraan Debit Air : 00.00 s/d 12 .00 wib</p> <p>Untuk pengungsi tidak ada 0 KK dan 0 jiwa</p>	

	<p>➡️☐ Personil</p> <ol style="list-style-type: none">1. TNI 1 personil2. POLRI 2 personil.3. Relawan Banda Raya 3 personil4. nakes 2 personil5. RAPI 1 personil6. Dishub 2 personil7. Pol PP 1 personil8. Kelurahan Pahandut Seberang 4 personil <p>➡️☐ Kegiatan</p> <ul style="list-style-type: none">- pemantauan posko dan tempat pengungsian.- Pelayanan kesehatan masyarakat sebanyak 9 Orang, dengan keluhan : Ispa, Gatal-gatal, Pusing/ Hipertensi, Demam.- pengecekan penurunan debit air jam 08.00 Wib 10.00 Wib mengalami 5 cm <p>Kebutuhan Mendesak : yang</p> <ul style="list-style-type: none">- Paket Sembako- obat-obatan	
12	<p>Jumat, 15 Maret 2024, pukul 12.23 wib Dari pukul 08.30.wib hingga pukul 12.23 debit air turun ± 2cm Hari jumat 15 Maret 2024, pukul 15.13 wib Debit air dari posisi 34 cm menjadi 32 cm, turun ± 2cm Untuk pengungsi ada 4 kk 11 jiwa, terdiri atas : Dewasa 8 orang 7 perempuan 1 laki-laki Anak-anak / Balita 2 orang, 1 laki-laki, 1 perempuan Lansia 1 orang perempuan Nakes 2 orang dari Puskesmas Bukit Hindu Yg berobat 15-25 orang per hari Obat-obatan stok cukup</p>	
13	<p>debit air jln Dr murjani gG suka damai ada penurunan 5cm posko pahandut</p>	
14	<p>posko pengungsi KNPI Alamat : Jln. Tjilik Riwut Km.1 Tanggal : Jumat 14/03/2024 pukul 16.00 wib Jumlah pengungsi : 31 KK 102 Jiwa Terdiri dari :</p> <ol style="list-style-type: none">1. Balita : L.7 jiwa P. 9 jiwa2. Anak – Anak : L 10 jiwa P. 4 jiwa3. Dewasa : L. 30 jiwa P. 34 jiwa4. Lansia : L .4 jiwa P. 4 jiwa5. Ibu Hamil:...0.. jiwa <p>Fasilitas yang tersedia di posko :</p> <ol style="list-style-type: none">1.Matras2.Selimut3.Meja4.Kursi5.Terpal <p>Personil yang tersedia di posko :</p>	

	<div><div><div>1. Kordinator syahrimbudin</div><div>2. Lurah palangka</div><div>3. TNI. Sertu. Hasanudin</div><div>4.POLRI. Aiptu Bambang M Negoro</div><div>5.POL PP. Eko Purnomo</div><div>6.Dinkes. Hadi Rahmadi AMD Kep</div><div>7 Relawan JRM .Ramadan Saputra</div><div>8.Relawan sigap. Yeremia</div><div>9.Enggang emergency Amar yaser</div></div><div><div>*Kebutuhan mendesak :</div><div>1. Sabun Mandi cair</div><div>2. Air Mineral</div><div>3. Pampers untuk balita ukuran M, L, dan XL</div><div>4. Susu formula untuk bayi 2 bulan, 7 bulan dan 2 tahun</div><div>5. Minyak kayu putih dan telon</div><div>6. Susu Dancow,SGM 1thn,2thn,</div><div>7. softex/pembalut</div></div></div>	
15	<div><div><div>kunjungan dari dinsos provinsi akan membagikan 400 paket sembakau pukul.04 10. 15 maret 2024 untuk warga Jln Dr murjani gG sari 45 Hari Jum'at, 15 Maret 2024, pukul 08.00 wib</div><div>Monitoring debit air</div><div>Debit air dari pukul 08.10 hingga sore hari ini Jumat, 15 maret 2024, pukul 15.15 wib, debit air turun ± 8Cm. .</div><div>Serta Kunjungan dari Dinsos kota palangkaraya ke Posko Pahandut.</div></div></div> <div><div><div><div>15 Mar 2024 14:15:36</div><div>No.21 Jalan Riau</div><div>Kecamatan Pahandut</div><div>Kota Palangka Raya</div><div>Kalimantan Tengah</div></div></div></div>	
16	<div><div><div>Poslap ARUT.</div><div>Respon Bencana Banjir Kota Palangka Raya"</div><div>➡️□ Hari/tanggal : Jumat, 15 Maret 2024</div><div>➡️□ Lokasi : JALAN ARUT</div><div>➡️□ Personil :</div><div>- BPBD KOTA PALANGKA RAYA</div><div>- TNI</div><div>- POLRI</div><div>- BPK HOTSTAR</div><div>- NAKES Puskesmas BUKIT HINDU</div></div></div> <div><div><div><div>15 Mar 2024 at 15:54:51</div></div></div></div>	

<ul style="list-style-type: none"> - DISHUB - MDMC - SATPOL PP - ERP <p>➡ <input type="checkbox"/> Kondisi Terkini</p> <p>Perkiraan Debit Air : ± penurunan 5 cm</p> <p>Pada jam : 00.52 wib s/d 16.00 wib</p> <p>Untuk pengungsi ada 1 KK dan 1 jiwa</p> <p>➡ <input type="checkbox"/> Kegiatan</p> <ul style="list-style-type: none"> - pelayanan kesehatan masyarakat. - pembagian vitamin kepada masyarakat - pengecekan kenaikan debit air. - psikososial masyarakat <p>Kebutuhan Mendesak :</p> <ul style="list-style-type: none"> - sembako - meja - selimut - air bersih - minyak kayu putih - minyak telon 	 <p>15 Mar 2024 at 15:43:45</p>
<p>16</p> <p>Pendistribusian sembako untuk dapur umum jl poncowati</p> <p>Pendistribusian sembako untuk dapur umum SDN 1 langkai</p>	 
<p>17</p> <p>Pendistribusian sembako untuk dapur umum poncowati</p>	
<p>18</p> <p>Pendistribusian sembako untuk dapur umum SDN 1 Langkai</p>	

19	Bantuan dari TASPEN PALANGKA RAYA berupa mie instan 30 dus,ikan kaleng(sarden)12 dus,kopi instan 2 dus,teh seduh dus,gula kemasan 2 dus	
20	Bantuan dari PT.MAPAN Berupa mie instan 16 dus,minyak goreng 20 liter,beras 100 kg,gula 24 kg, sarden 2 dus	
21	Sumbangan dari DLH ke Posko Induk SDN 1 Langkai berupa : 7 sak beras @ 5 kg dan Indomie 3 dos.	
22	Sumbangan dari Dalduk berupa Telor 5 rak + 24 biji dan uang Tunai Rp. 660.000.- (enam ratus enam puluh ribu rupiah) Sumbangan dr Dinas Kesehatan Kota Palangka Raya berupa uang tunai sebesar Rp. 1.000.000.- (satu juta rupiah)	

Koordinator Posko Siaga Bencana

1. Heri Pauzi
 2. Sutarto
- Tim Rescue (TRC)
1. Yen Saputra
 2. Regu II

Demikian laporan sementara, apabila ada informasi yang signifikan akan kami sampaikan.

PUSDALOPS BPBD KOTA PALANGKA RAYA
Alamat : Jl.Badak No. 3 Palangka Raya, Kalimantan Tengah
CALL CENTER

☎ :

Yen Saputra : 0813-4862-5236
E-mail =*bpbd.palangkaraya@gmail.com
Facebook = Bpbd kota palangka raya
Instagram = BPBD-KOTA-PALANGKA-RAYA
Youtube = BPBD KOTA PALANGKA RAYA
Website = www.sitangguhkotakita.id
Dashboard = <https://covid19.sitangguhkotakita.id/>
Update Pantau Banjir Kota Palangka Raya melalui link
<https://www.sitangguhkotakita.id/pantau-banjir-kota-palangka-raya/>

Kenali Ancamannya, Kurangi Resikonya.

- Sadar Bencana.
- Siaga Bencana.
- Tanggap Bencana.
- Siap Untuk Selamat.

▪Bersinergi dalam menghadapi Bencana.
SALAM TANGGUH !
SALAM KEMANUSIAAN !!!