



PEMERINTAH KOTA PALANGKA RAYA  
BADAN PENANGGULANGAN BENCANA DAERAH  
KOTA PALANGKA RAYA

Jl. Badak No. 03 Palangka Raya  
Email : [bpbd.palangkaraya@gmail.com](mailto:bpbd.palangkaraya@gmail.com)



LAPORAN UPDATE KEJADIAN PUSAT PENGENDALIAN OPERASI-PENANGGULANGAN BENCANA  
(PUSDALOPS-PB) BADAN PENANGGULANGAN BENCANA DAERAH KOTA PALANGKA RAYA

Mohon izin melaporkan, pada :

Hari : Kamis

Tanggal : 14 Maret 2024

Pukul : 16.00 WIB.

KEGIATAN :

1. Melaksanakan kegiatan rutin administrasi dan pelaporan.
2. Pengendalian operasi posko induk dan posko lapangan serta dapur umum.
3. Monitoring dan Koordinasi dengan Dinas/Instansi terkait.
4. Pengecekan armada dan perlengkapan posko.
5. Melaksanakan Pemantauan dan Monitoring kewilayah kelurahan rawan bencana dan memantau perkembangan debit aliran sungai Kahayan dan Rungan.
6. Hasil pantauan dan monitoring melalui :
  - Call center.
  - Melaksanakan Pengamatan serta informasi melalui situs Website seperti BMKG, BNPB, serta melalui Media Sosial seperti WhatssApp, Facebook dan Instagram
  - Radio Komunikasi, reapeater VHF.

7. Sumber daya yang tersedia di lokasi bencana :

1. Personil
  - a. TRC BPBD : 47 orang
  - b. Kecamatan (Camat) : 3 orang
  - c. TNI : 22 orang
  - d. POLRI : 26 orang
  - e. Kelurahan (Lurah) : 19 orang
  - f. Damkar : 4 orang
  - g. Satpol PP : 10 orang
  - h. Dinas Perhubungan : 8 orang
  - i. Dinas Kesehatan : 2 orang
  - J. Dinas Sosial : 3 orang
  - f. Relawan : 51 orang
2. Peralatan
  - a. R4 : 13 unit
  - b. R2 : 12 Unit
  - c. Dapur umum : 4 unit
  - d. Tenda : 4 unit
  - e. Perahu dolpin : 2 unit
  - f. Perahu kecil : 2 unit
  - g. Life Jacket : 10 buah
  - h. HT : 5 buah

A. PANTAUAN VISUAL CUACA DI KOTA PALANGKA RAYA PRAKIRAAN CUACA BMKG :

<https://bmkgpalangkaraya.com/>

VISUAL :

Palangkaraya

Provinsi Kalimantan Tengah



B. Pantauan Tinggi Muka Air (TMA)

TMA DAS Kahayan : 80 cm  
TMA DAS Rungan : 60 cm  
TMA DAS Sabangau : Nihil

C. Peringatan Dini :

Waspada potensi naiknya debit air di pemukiman sekitar bantaran Sungai Kahayan, Sungai Sabangau dan Sungai Rungan.

D. Laporan Kejadian Bencana (dokumen Laporan Terlampir) :

Kejadian Banjir di wilayah Kecamatan Pahandut, Kecamatan Jekan Raya, Kecamatan Sabangau dan Kecamatan Bukit Batu.

E. Upaya yang telah di lakukan :

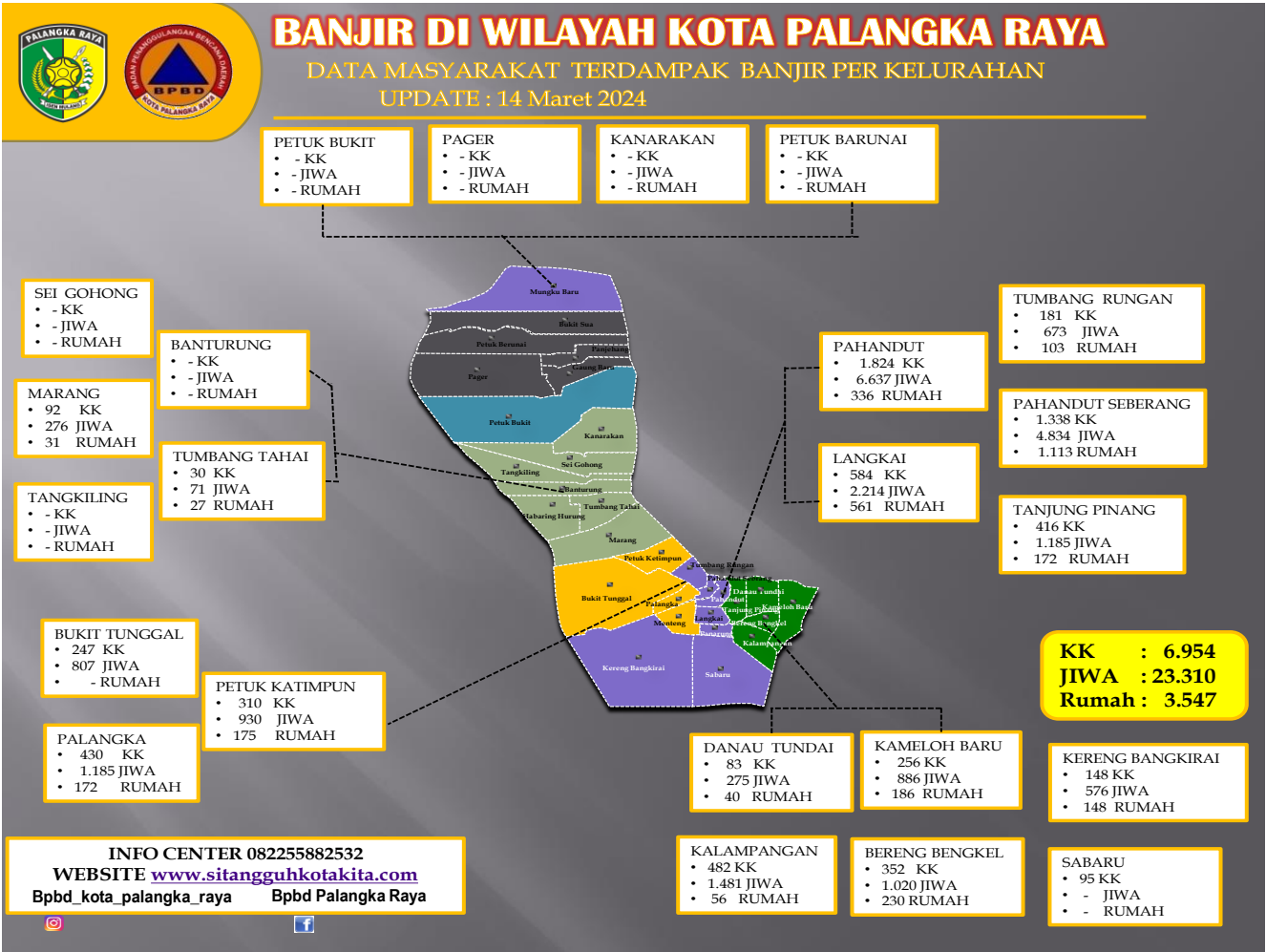
1. Pemantauan Debit air setiap hari dimana saat ini ada Penurunan sekitar 5 cm/hari.
2. Melakukan pemantauan lokasi bencana banjir, mendirikan Posko Induk, posko lapangan, Posko Kesehatan, Posko Pengungsian, Posko relawan serta sarana dan prasarana.
3. Pemantauan Instalasi Listrik

F. Informasi Lainnya :

Nihil

- G. Status :
- Keputusan Walikota Palangka Raya Nomor 188.45/76/2024 tentang Penetapan Status Siaga Darurat Bencana Banjir di wilayah Kota Palangka Raya tahun 2024 tanggal 1 Februari 2024
  - Keputusan Walikota Palangka Raya Nomor 188.45/116/2024 tentang Penetapan Status Tanggap Darurat Bencana Banjir di wilayah Kota Palangka Raya tahun 2024 tanggal 10 Maret 2024
  - Keputusan Walikota Palangka Raya Nomor :188.45/117/2024 tentang Pembentukan Tim Pos Komando Tanggap Darurat Bencana Banjir di Wilayah Kota Palangka Raya tahun 2024 tanggal 10 Maret 2024

LOKASI KEJADIAN BANJIR DIWILAYAH KOTA PALANGKA RAYA



H. Kondisi Sekarang

- Debit air di masing-masing Kelurahan ada Penurunan kurang lebih 5 cm
- Sebagian warga sudah ada mengungsi ke poslap dengan rincian Sesuai tabel dibawah
- Membuka poslap dan dapur umum
- Kondisi cuaca saat pemantauan hujan ringan cenderung deras.

I. Kebutuhan Mendesak

- Pengecekan Kesehatan masyarakat yang terdampak
- Perbaikan infrastruktur yang mengalami kerusakan akibat banjir

J. Usul Penanganan

- Mengaktifkan posko banjir dimasing-masing Kelurahan yang terdampak.

K. REKAPITULASI DATA WILAYAH YANG TERDAMPAK BANJIR DI WILAYAH KOTA PALANGKA RAYA

No	KECAMATAN	KELURAHAN	KK	JIWA	RUMAH	PENGUNGS		FASILITAS UMUM YANG TERDAMPAK
						KK	JIWA	
1	PAHANDUT	Pahandut	1.824	6.637	336	19	29	Jalan lingkungan
		Langkai	584	2.214	561	98	319	Jalan lingkungan
		Pahandut Seberang	1.338	4.834	1113	-		Jalan lingkungan
		Tumbang Rungan	181	673	103	-		-
		Tanjung Pinang	416	1.355	250	-		Jalan lingkungan
2	JEKAN RAYA	Bukit Tunggal	247	807	-	-		Jalan lingkungan
		Palangka	430	1.185	172	31	105	Jalan lingkungan
		Petuk Katimpun	310	930	175	-		Jalan lingkungan
3	SABANGAU	Bereng Bengkel	352	1.020	230	-		Jalan lingkungan
		Kameloh Baru	256	886	186	5	13	Jalan lingkungan
		Danau Tundai	83	275	40	13		Jalan lingkungan
		Kalampangan	482	1.481	56		10	Jalan lingkungan
		Sabaru	95	-	95	-		Jalan lingkungan
		Kereng bangkirai	148	576	148	-		Jalan lingkungan
4	BUKIT BATU	Marang	178	366	55	66	192	Jalan lingkungan
		Tangkiling	-	-	-	-		Jalan lingkungan
		Tumbang Tahai	30	71	27	-		Jalan lingkungan
		Banturung	-	-	-	-		Jalan lingkungan
		Sei Gohong	-	-	-	-		Jalan lingkungan
			6.954	23.310	3.547	262	673	





Kelurahan	SARANA PENDUKUNG				
	Posko Kesehatan	Tenda Pengungsi	Gedung Pengungsi	Dapur Umum	MCK
Kel. Pahandut (Jl. Darmosugondo dgn Puskesmas Pahandut	1	1	-	-	1
Kel. Langkai (SDN Langkai 1)	1	1	-	1	1
Kel. Kelampangan (Aula Kel. Kelampangan)	1	-	1	1	1
Kel. Petuk Katimpun (aula P. Katimpun)	1	-	1	1	1
Kel. Palangka (Komp. Pasar Kahayan)	1	1	-	1	1
Kel. Marang (Aula Kel. Marang)	1	-		1	1




Dokumentasi terlampir :

No	KEGIATAN	DOKUMENTASI
1.	" Hari Rabu 13 Maret 2024, pukul 17.53 wib Lokasi : jl. Pelatuk Kel. Palangka, Kec. Jekanraya, Palangkaraya Personel : TNI POLRI NAKES DISHUB POL PP FPRB KOTA PALANGKARAYA BSNKOM ENGGANG HIU PUTIH PUTERA PAHANDUT SAR UPR MDMC Kondisi terkini : Perkiraan Debit Air : Turun ± 1cm Perkiraan air masuk dalam rumah ± 15 - 59 cm Jumlah warga yg terdampak di dua RT yaitu RT 06 dan 07 : 309 kk, 1204 jiwa Untuk pengungsi : 4 kk, 11 jiwa Kegiatan : A. Monitoring debit air B. Patroli KEBUTUHAN YG MENDESAK : a. Selimut b. Pampers bayi dan balita c. Susu	 
2	kondisi terkini debit air diwilayah kelurahan kalampangan pada hari/tanggal : rabu/13/03/2024 pukul 23.02 wib debit terakhir: 95 debit terbaru: 108 Naik : 02 cm Cuaca : mendung	


3	<p>Poslap Pelatuk</p> <p>Hari Kamis, 14 Maret 2024, Pukul 07. 50 wib</p> <p>Lokasi : Jl. Pelatuk Kel. Palangka, Kec. Jekanraya Palangkaraya</p> <p>Personel :</p> <p>TNI</p> <p>POLRI</p> <p>NAKES</p> <p>DISHUB</p> <p>POL PP</p> <p>FPRB KOTA PALANGKARAYA</p> <p>BANKOM ENGGANG</p> <p>HIU PUTIH</p> <p>PUTERA PAHANDUT</p> <p>SAR UPR</p> <p>MDMC</p> <p>Kondisi terkini :</p> <p>Perkiraan debit air : Turun <math>\pm</math> 5 cm</p> <p>Perkiraan air masuk dalam rumah warga : <math>\pm</math> 12 - 54 cm</p> <p>Jumlah warga yg terdampak di dua RT, yaitu :</p> <p>RT 06 RW 09 : 157 kk, 628 jiwa</p> <p>RT 07 RW 09 : 152 kk, 575 jiwa</p> <p>Untuk yg mengungsi : 4 kk , 11 jiwa</p> <p>Kegiatan monitoring debit air</p> <p>KEBUTUHAN MENDESAK :</p> <p>Selimut</p> <p>Pampers bayi dan anak-anak</p> <p>Susu</p> <p>Air bersih / air mineral,</p>	 
4	<p>kondisi terkini debit air diwilayah kelurahan kalampangan pada</p> <p>hari/tanggal : Kamis/14/03/2024</p> <p>pukul 07.35</p> <p>debit terakhir: 106</p> <p>debit terbaru: 108</p> <p>Naik : 02 cm</p> <p>Cuaca :cerah</p>	 
5	<p>air di kelurahan danau Tundai sudah mulai turun 5 cm</p>	 


6	posko pengungsian kantor kelurahan klaampangan pemeriksaan kesehatan dari Puskesmas Kalampangan.	 
7	<p>kondisi debit air pada hari Selasa Tanggal 13 Maret 2024 pukul 10.30 WIB , di Kelurahan Petuk Katimpun bawah &amp; sekitarnya,</p> <ul style="list-style-type: none"><li>- lokasi Titik Pantau : Jl Petuk Katimpun</li><li>- ketinggian debit air : 1 meter s/d 1,5 meter (ada kenaikan debit air sekitar 15 cm)</li><li>- fasilitas umum yang terdampak :<ul style="list-style-type: none"><li>a. Jalan induk : 2000 m</li><li>b. Jalan titian : 200 m</li><li>c. Mesjid : 1 buah</li><li>d. Sekolah :<ul style="list-style-type: none"><li>SD : 1 buah</li><li>Paud : 1 buah</li></ul></li></ul></li><li>- Jumlah warga yang terdampak : 310 KK</li><li>- Jumlah rumah yang terendam : 175 rumah</li><li>- Jumlah Jiwa : 930 Jiwa</li><li>- ketinggian air di dalam rumah 60 cm</li><li>- data pengungsi di Posko : Nihil</li><li>- data warga Sakit : Nihil</li></ul> <p>Untuk aktifitas warga masih normal, transportasi masyarakat menggunakan perahu, aktifitas warga msh Normal dan warga masih bertahan dirumah masing2 &amp; sebagian mengungsi ke rumah keluarga. Posko peduli banjir telah aktif mulai Senin ,11 Maret 2024</p> <p>Dengan jumlah personil Posko 30 orang terdiri dari Pegawai Kelurahan, Babinsa, Babbinkantibmas, dan Relawan (MPA dan TSAK)</p>	 
8	<p>kondisi debit air pada hari Kamis tanggal 14 Maret 2024 pukul 10.55.00 WIB :</p> <ul style="list-style-type: none"><li>- lokasi Titik Pantau :. Jl. Marang (bawah)</li><li>- ketinggian debit air : 56 cms/d 1,3 m dari badan jalan marang</li><li>- fasilitas umum yang terdampak :<ul style="list-style-type: none"><li>a. Jalan induk : 1.600 m</li><li>b. jalan titian : 300 m</li><li>c. Mushola/ masjid/gereja : 1 mesjid (RT2 RW 2)</li><li>d. Sekolah : 0</li></ul></li><li>- jumlah warga yang terdampak : 168 kk (306 jw) pada RT2 /RW1, RT1 dan RT 2/ RW2,</li><li>- jumlah rumah yang terendam :<ul style="list-style-type: none"><li>a. RT2 RW 1 : 0 rumah/KK (0 jw)</li><li>b. RT1 RW2 : 7 rumah /KK (20 jiwa)</li><li>c. RT 2 RW 2 :12 KK /rumah ( 37 jw)</li></ul></li><li>TOTAL 19 rumah (19 KK, 57 jw)</li><li>- ketinggian air di dalam rumah : paling tinggi 35 cm.</li><li>- Listrik PLN sudah menyala</li><li>- belum ada yang mengungsi,masih bertahan dirumah masing2</li><li>- kami menghimbau untuk warga yg lansia, ibu hamil, bayi balita agar mengungsi</li></ul>	 

9	<p>Poslap PAHANDUT. Respon Bencana Banjir Kota Palangka Raya"</p> <p>➡□ Hari/tanggal : Kamis 14 Maret 2024</p> <p>➡□ Lokasi : Jl. Komplek pantai Cemara Labat 2 (Kawasan Wisata) Kelurahan Pahandut Seberang Kecamatan Pahandut Kota Palangka Raya</p> <p>➡□ Personil :</p> <ul style="list-style-type: none"><li>- BPBD KOTA PALANGKA RAYA</li><li>- TNI</li><li>- ERP</li><li>- NAKES Puskesmas Pahandut</li><li>- DISHUB</li><li>- FPRB PAHANDUT</li><li>- Kelurahan Pahandut Seberang</li><li>- Kecamatan Pahandut</li></ul> <p>➡□ Kondisi Terkini</p> <p>Perkiraan Debit Air : ± penurunan 2 cm</p> <p>Perkiraan Debit Air : 00.00 s/d 12 .00 wib</p> <p>Untuk pengungsi tidak ada 0 KK dan 0 jiwa</p> <p>➡□ Personil</p> <ol style="list-style-type: none"><li>1. TNI 1 personil</li><li>2. POLRI 2 personil</li><li>3. Relawab ERP 6 personil</li><li>4. nakes 2 personil</li><li>5. FPRB 1 personil</li><li>6. Dishub 2 personil</li><li>7. Pol PP 1 personil</li><li>8. Kelurahan Pahandut Seberang 8 personil</li><li>9. Kecamatan Pahandut 3 personil</li></ol> <p>➡□ Kegiatan</p> <ul style="list-style-type: none"><li>- pemantauan posko dan tempat pengungsian.</li><li>- pelayanan kesehatan masyarakat.</li><li>- pengecekan kenaikan debit air.</li><li>- menerima bantuan sembako kepada warga terdampak banjir dari BPBD dan Polda Kalimantan Tengah</li><li>- penyaluran bantuan sembako kepada warga yang terdampak banjir</li></ul> <p>Kebutuhan Mendesak : yang</p> <ul style="list-style-type: none"><li>- Sembako</li><li>- perahu Dolpin</li><li>- air bersih</li><li>- obat-obatan</li></ul>	 
10	<p>pendistribusian Paket Sembako dari Polda Kalteng dan BPBD kota kepada masyarakat terdampak banjir di Kelurahan Tbg. Rungan melibatkan Babinsa,Bhabinkamtibmas,Ketua RT,Satlimas.</p>	
11	<p>debit air di kelurahan Kameloh Baru siang jni jam 13.00 wib ,debit air naik kurleb 5 cm dr kmren di titik terdalam 2 meter ,aktivitas warga msh aman ,pengungsi 5 kk 13 jiwa ,giat bersama Babinsa dan Babinkamtibmas memantau debit air dan keadaan warga sambil menghibau agar tetap waspada dgn anak2 dan Lansia ,di posko pengungsi di lakukan pemeriksaan kesehatan oleh Petugas Kesehatan</p>	

		
12	<p>Pada hari kamis tgl 14 Maret 2024 Pukul 13.00 Wib s/d selesai, Telah dilaksanakan kegiatan pengecekan banjir akibat curah hujan yg tinggi dan debit air sungai kahayan dan sungai rungan naik.di Kel. Tanjung Pinang, Kec. Pahandut ada penurunan 3 cm</p> <p>1. Wilayah : Kel. T.Pinang , Kec. Pahandut, Kota Palangkaraya.</p> <p>2. Ketinggian Air :</p> <ul style="list-style-type: none"><li>- + 5 cm s/d 162cm dengan kenaikan 7 cm</li><li>- Jalan yg terendam</li><li>- Aktifitas Masyarakat berjalan Normal.</li></ul> <p>3. Fasum yg terdampak banjir :</p> <ul style="list-style-type: none"><li>- Sekolah : 3 bh</li><li>- Tempat Ibadah : 1 gereja, mesjid - mushola -</li></ul> <p>4. Masy yg terdampak banjir :</p> <p>Rumah yang terisolir</p> <p>a. RT 01/01 :</p> <ul style="list-style-type: none"><li>*Rumah = 44</li><li>*KK = 44</li><li>*Jiwa = 146</li></ul> <p>jalan yang terendam air dengan ketinggian antara 5cm s/d 162 cm.</p> <p>b.Rumah yang terisolir di wilayah RT 02/01</p> <ul style="list-style-type: none"><li>- 44 rumah</li><li>- 44 KK</li><li>- 146 Jiwa</li></ul> <p>c. RT 01/02</p> <ul style="list-style-type: none"><li>- Akses jalan terendam air dengan ketinggian 5-162cm</li><li>- Rumah = 12</li><li>- kk =42</li><li>- jiwa = 155</li></ul> <p>c. RT 02/02</p> <ul style="list-style-type: none"><li>- Akses jalan terendam air dengan ketinggian 5-162cm</li><li>- 27 Rumah, 30 KK</li></ul> <p>d. RT 03/02</p> <ul style="list-style-type: none"><li>- Akses jalan terendam air dengan ketinggian 5-165cm</li><li>- 15 Rumah</li><li>- kk = 54</li><li>- jiwa = 203</li></ul> <p>e. RT 04/02</p> <ul style="list-style-type: none"><li>- Akses jalan terendam air dengan ketinggian 5-162cm</li><li>- 15 Rumah, 15 KK, 64 jiwa</li></ul> <p>f. RT 05/II</p> <ul style="list-style-type: none"><li>*Ketinggian air 162 cm</li><li>*Rumah = 23</li><li>*Kk =29</li><li>*Jiwa =23</li></ul> <p>g. RT 01/03</p> <ul style="list-style-type: none"><li>- Akses jalan terendam air dengan ketinggian 5-162cm</li><li>- Rumah = 25</li></ul>	 

	<ul style="list-style-type: none"><li>- kk = 60</li><li>- jiwa = 200</li></ul> <p>h. RT 02/03</p> <p>Akses jalan terendam 10 - 162 cm</p> <p>Rumah = 25</p> <p>Kk = 30</p> <p>Jiwa = 106</p> <p>l. RT 04/03</p> <p>Akses jalan yg terendam 5-162 cm</p> <p>* Rumah = 29</p> <p>* kk = 55</p> <p>* jiwa = 199</p> <p>Total Jumlah warga Tanjung pinang terdampak banjir 416 KK, 1355 Jiwa, rumah 250</p> <p>5. Korban Jiwa : Nihil</p> <p>6. Lahan Pertanian yg terdampak Banjir : 30 ha</p> <p>7. Posko Pengungsian :</p> <p>a. Tempat : Aula Kel. Tanjung Pinang</p> <p>b. Jumlah Pengungsi : Nihil</p> <p>8. Bantuan : Nihil</p> <p>9. Pers yg Terlibat :</p> <p>a. Lurah</p> <p>b. Babinsa</p> <p>c. Bhabinkamtibmas</p> <p>d. Bapak RT</p> <p>10. Sarpas / Alduk :</p> <p>a. R2 Motor : 2 Motor</p> <p>b. R4 Mobil : nihil</p> <p>11. Langkah-langkah yg diambil :</p> <p>a. Melaksanakan Pemantauan Ketinggian Air / Update Ketinggian Air terdiri dari Unsur BPBD, Polresta Palangkaraya, Kodim 1016/Plk, Tagana dan Relawan.</p> <p>b. Memberikan Himbauan kepada RT agar waspada terhadap Banjir / Luapan Air yang sewaktu-waktu terjadi kenaikan, serta membuat dapur umum apabila ketinggian air semakin dalam.</p>	
13	<p>Pada hari Kamis tgl 14 Maret 2024 Pukul 10.30 Wib s/d selesai, Telah dilaksanakan kegiatan pengecekan banjir akibat curah hujan yg tinggi dan debit air sungai kahayan dan sungai rungan naik.di Kel. Bereng Bengkel, Kec. Sabangau</p> <p>1. Wilayah : Kel. Bereng Bengkel , Kec. Sabangau, Kota Palangkaraya.</p> <p>2. Ketinggian Air :</p> <ul style="list-style-type: none"><li>- + 5 cm s/d 200 cm</li><li>- Jalan yg terendam air +- 2km</li></ul> <p>Akses keluar masuk Bereng Bengkel menggunakan Perry(getek)</p> <ul style="list-style-type: none"><li>- Aktifitas Masyarakat berjalan Normal.</li></ul> <p>3. Fasum yg terdampak banjir :</p> <ul style="list-style-type: none"><li>- Sekolahn : 3<ul style="list-style-type: none"><li>* SMP seatap 9 Palangka Raya,</li><li>* SDN 1 Bereng Bengkel,</li><li>* TK Aisyah.</li></ul></li><li>- Tempat Ibadah : 3 mushola, 1 mesjid</li></ul> <p>4. Masy yg terdampak banjir :</p> <p>a. RT 01/01 : yang terisolir karena jalan yang terendam air dengan ketinggian antara 5cm s/d 200cm.</p> <ul style="list-style-type: none"><li>-Rumah yang terisolir di wilayah RT 01/01</li><li>- 48 rumah</li><li>- 50 KK</li><li>- 200 Jiwa</li></ul> <p>b. RT 02/01</p> <ul style="list-style-type: none"><li>- Akses jalan terendam air dengan ketinggian 5-150cm</li></ul>	

	<ul style="list-style-type: none"><li>- 30 Rumah,</li><li>- 43 KK</li><li>- 120 Jiwa</li></ul> <p>c. RT 03/01</p> <ul style="list-style-type: none"><li>- Akses jalan terendam air dengan ketinggian 5-150cm</li><li>- 36 Rumah,</li><li>- 65 KK,</li><li>- 201 Jiwa.</li></ul> <p>d. RT 04/01</p> <ul style="list-style-type: none"><li>- Akses jalan terendam air dengan ketinggian 5-150cm</li><li>- 32 Rumah</li><li>- 36 KK</li><li>- 116 jiwa</li></ul> <p>e. RT 05/01</p> <ul style="list-style-type: none"><li>- Akses jalan terendam air dengan ketinggian 5-150cm</li><li>- 40 Rumah,</li><li>- 60 KK,</li><li>- 110 jiwa</li></ul> <p>f. RT 06/01</p> <ul style="list-style-type: none"><li>- Akses jalan terendam air dengan ketinggian 5-150cm</li><li>- 56 Rumah</li><li>- 68 KK</li><li>- 210 jiwa</li></ul> <p>5. Korban Jiwa : Nihil</p> <p>6. Lahan Pertanian yg terdampak Banjir : Nihil</p> <p>7. Posko Pengungsian :</p> <p>a. Tempat : Aula Kel. Bereng Bengkel</p> <p>b. Jumlah Pengungsi : Nihil</p> <p>8. Bantuan : Nihil</p> <p>9. Pers yg Terlibat :</p> <p>a. Lurah</p> <p>b. Babinsa</p> <p>c. Polri : 1 Bhabinkamtibmas</p> <p>d. Bapak RT</p> <p>E. BPBD : Nihil</p> <p>10. Sarpas / Alduk :</p> <p>a. R2 Motor : 2 Motor</p> <p>b. R4 Mobil : nihil</p> <p>11. Langkah-langkah yg diambil :</p> <p>a. Melaksanakan Pemantauan Ketinggian Air / Update Ketinggian Air.</p> <p>b. Memberikan Himbauan kepada warga agar waspada terhadap Banjir / Luapan Air yang sewaktu-waktu terjadi kenaikan, serta membuat dapur umum apabila ketinggian air semakin dalam.</p>	
14	<p>bankom pahandut.bantuan dari DPPKGP3APM kota p. raya pengantaran bantuan untuk berupa dan anak2</p> <p>1.sweety 2</p> <p>2.SGM 1+ 2 kotak</p> <p>3.susu UHT coklat 1 doa</p> <p>4.entra Sol. 5 kotak</p> <p>5 .ACTiVE day 3 kotak</p> <p>6. charm daun sirih 3 kotak</p> <p>roti sar gabungan 4 bungkus</p> <p>pada pukul . 02.43 wib</p> <p>TGL 14.maret 2024</p>	



Koordinator Posko Siaga Bencana

1. Heri Pauzi

2. Sutarto

Tim Rescue (TRC)

1. Yen Saputra

2. Regu I

Demikian laporan sementara, apabila ada informasi yang signifikan akan kami sampaikan.

PUSDALOPS BPBD KOTA PALANGKA RAYA

Alamat : Jl.Badak No. 3 Palangka Raya, Kalimantan Tengah

CALL CENTER

☎ :

Yen Saputra : 0813-4862-5236

E-mail =\*bpbd.palangkaraya@gmail.com

Facebook = Bpbd kota palangka raya

Instagram = BPBD-KOTA-PALANGKA-RAYA

Youtube = BPBD KOTA PALANGKA RAYA

Website = [www.sitangguhkotakita.id](http://www.sitangguhkotakita.id)

Dashboard = <https://covid19.sitangguhkotakita.id/>

Update Pantau Banjir Kota Palangka Raya melalui link

<https://www.sitangguhkotakita.id/pantau-banjir-kota-palangka-raya/>

Kenali Ancamannya, Kurangi Resikonya.

▪Sadar Bencana.

▪Siaga Bencana.

▪Tanggap Bencana.

▪Siap Untuk Selamat.

▪Bersinergi dalam menghadapi Bencana.

SALAM TANGGUH !

SALAM KEMANUSIAAN !!!