



PEMERINTAH KOTA PALANGKA RAYA
BADAN PENANGGULANGAN BENCANA DAERAH
KOTA PALANGKA RAYA

Jl. Badak No. 03 Palangka Raya
Email : bpbd.palangkaraya@gmail.com



LAPORAN UPDATE KEJADIAN PUSAT PENGENDALIAN OPERASI-PENANGGULANGAN BENCANA
(PUSDALOPS-PB) BADAN PENANGGULANGAN BENCANA DAERAH KOTA PALANGKA RAYA

Mohon izin melaporkan, pada :

Hari : Rabu

Tanggal : 13 Maret 2024

Pukul : 16.00 WIB.

KEGIATAN :

1. Melaksanakan kegiatan rutin administrasi dan pelaporan.
2. Pengendalian operasi posko induk dan posko lapangan serta dapur umum.
3. Monitoring dan Koordinasi dengan Dinas/Instansi terkait.
4. Pengecekan armada dan perlengkapan posko.
5. Melaksanakan Pemantauan dan Monitoring kewilayah kelurahan rawan bencana dan memantau perkembangan debit aliran sungai Kahayan dan Rungan.
6. Hasil pantauan dan monitoring melalui :
 - Call center.
 - Melaksanakan Pengamatan serta informasi melalui situs Website seperti BMKG, BNPB, serta melalui Media Sosial seperti WhatssApp, Facebook dan Instagram
 - Radio Komunikasi, reapeater VHF.

7. Sumber daya yang tersedia di lokasi bencana :

1. Personil
 - a. TRC BPBD : 47 orang
 - b. Kecamatan (Camat) : 3 orang
 - c. TNI : 22 orang
 - d. POLRI : 26 orang
 - e. Kelurahan (Lurah) : 19 orang
 - f. Damkar : 4 orang
 - g. Satpol PP : 10 orang
 - h. Dinas Perhubungan : 8 orang
 - i. Dinas Kesehatan : 2 orang
 - J. Dinas Sosial : 3 orang
 - f. Relawan : 51 orang
2. Peralatan
 - a. R4 : 13 unit
 - b. R2 : 12 Unit
 - c. Dapur umum : 4 unit
 - d. Tenda : 4 unit
 - e. Perahu dolpin : 2 unit
 - f. Perahu kecil : 2 unit
 - g. Life Jacket : 10 buah
 - h. HT : 5 buah

A. PANTAUAN VISUAL CUACA DI KOTA PALANGKA RAYA PRAKIRAAN CUACA BMKG :

<https://bmkgpalangkaraya.com/>

VISUAL :

Palangkaraya

Provinsi Kalimantan Tengah



Sumber :



BADAN METEOROLOGI, KLIMATOLOGI, DAN GEOFISIKA
Cepat, Tepat, Akurat, Luas, dan Mudah Dipahami

B. Pantauan Tinggi Muka Air (TMA)

- TMA DAS Kahayan : 80 cm
- TMA DAS Rungan : 60 cm
- TMA DAS Sabangau : Nihil

C. Peringatan Dini :

Waspada potensi naiknya debit air di pemukiman sekitar bantaran Sungai Kahayan, Sungai Sabangau dan Sungai Rungan.

D. Laporan Kejadian Bencana (dokumen Laporan Terlampir) :

Kejadian Banjir di wilayah Kecamatan Pahandut, Kecamatan Jekan Raya, Kecamatan Sabangau dan Kecamatan Bukit Batu.

E. Upaya yang telah di lakukan :

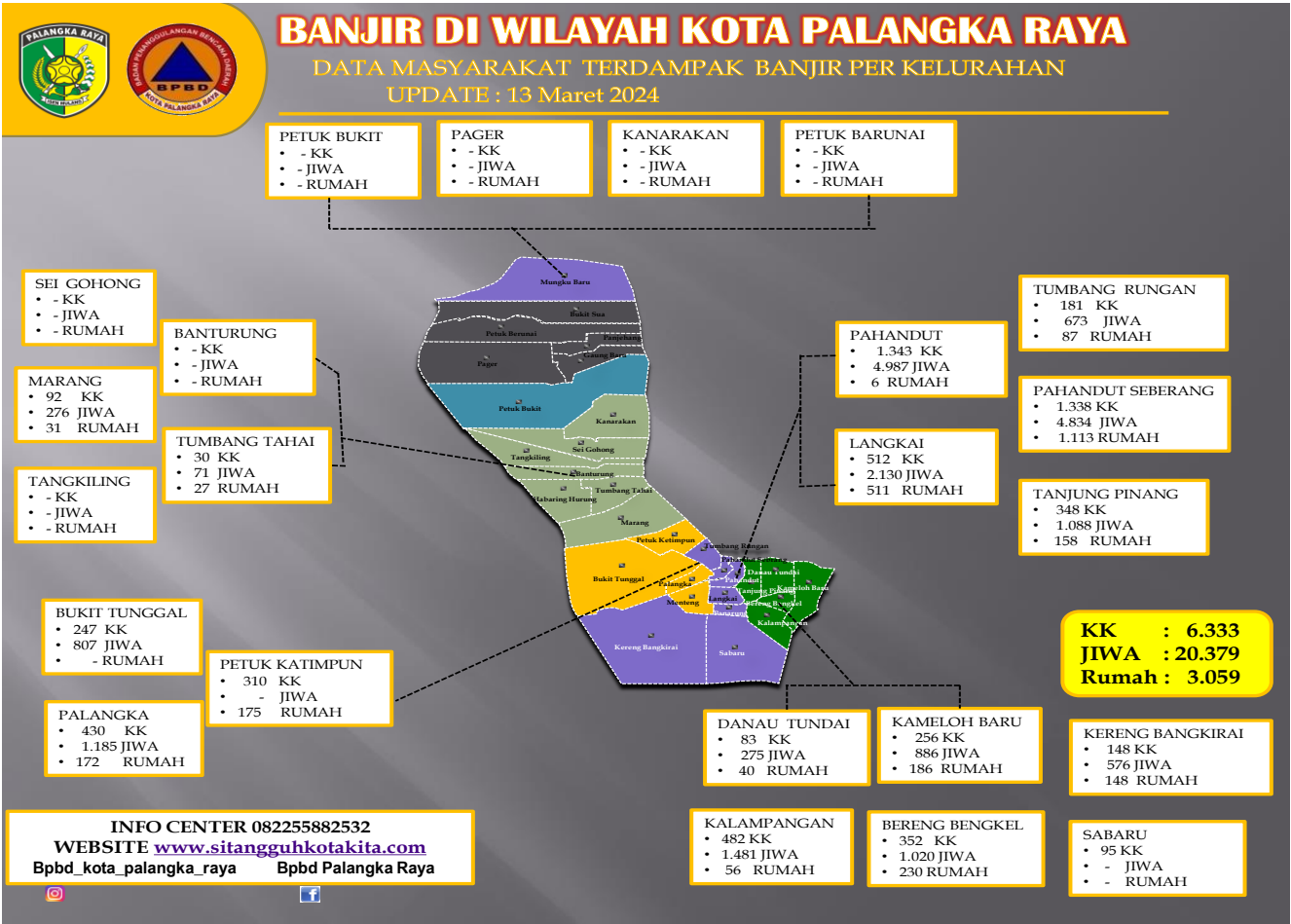
- Pemantauan Debit air setiap hari dimana saat ini ada kenaikan sekitar 30 cm sampai dengan 60 cm/hari.
- Melakukan pemantauan lokasi bencana banjir, mendirikan Posko Induk, posko lapangan, Posko Kesehatan, Posko Pengungsian, Posko relawan serta sarana dan prasarana.
- Pemantauan Instalasi Listrik

F. Informasi Lainnya :

Nihil

- G. Status :**
- Keputusan Walikota Palangka Raya Nomor 188.45/76/2024 tentang Penetapan Status Siaga Darurat Bencana Banjir di wilayah Kota Palangka Raya tahun 2024 tanggal 1 Februari 2024
 - Keputusan Walikota Palangka Raya Nomor :188.45/117/2024 tentang Pembentukan Tim Pos Komando Tanggap Darurat Bencana Banjir di Wilayah Kota Palangka Raya tahun 2024 tanggal 10 Maret 2024

LOKASI KEJADIAN BANJIR DIWILAYAH KOTA PALANGKA RAYA



H. Kondisi Sekarang

- Debit air di masing-masing Kelurahan ada Kenaikan kurang lebih 20 cm s/d 170 cm
- Sebagian warga sudah ada mengungsi ke poslap dengan rincian Sesuai tabel dibawah
- Membuka poslap dan dapur umum
- Kondisi cuaca saat pemantauan hujan ringan cenderung deras.

I. Kebutuhan Mendesak

- Pengecekan Kesehatan masyarakat yang terdampak
- Perbaikan infrastruktur yang mengalami kerusakan akibat banjir

J. Usul Penanganan

- Mengaktifkan posko banjir dimasing-masing Kelurahan yang terdampak.




K. REKAPITULASI DATA WILAYAH YANG TERDAMPAK BANJIR DI WILAYAH KOTA PALANGKA RAYA






No	KECAMATAN	KELURAHAN	KK	JIWA	RUMAH	PENGUNGS		FASILITAS UMUM YANG TERDAMPAK
						KK	JIWA	
1	PAHANDUT	Pahandut	1.343	4.987	6	15	29	Jalan lingkungan
		Langkai	512	2.130	511	109	295	Jalan lingkungan
		Pahandut Seberang	1338	4.834	1113	-		Jalan lingkungan
		Tumbang Rungan	181	673	87	-		-
		Tanjung Pinang	348	1.088	158	-		Jalan lingkungan
2	JEKAN RAYA	Bukit Tunggai	247	807	-	-		Jalan lingkungan
		Palangka	430	1.185	172	31	105	Jalan lingkungan
		Petuk Katimpun	310	-	175	-		Jalan lingkungan
3	SABANGAU	Bereng Bengkel	352	1.020	230	-		Jalan lingkungan
		Kameloh Baru	256	886	186	5	13	Jalan lingkungan
		Danau Tundai	83	275	40	13		Jalan lingkungan
		Kalampangan	482	1.481	56		10	Jalan lingkungan
		Sabaru	95	-	95	-		Jalan lingkungan
		Kereng bangkirai	148	576	148	-		Jalan lingkungan
4	BUKIT BATU	Marang	178	366	55	66	192	Jalan lingkungan
		Tangkiling	-	-	-	-		Jalan lingkungan
		Tumbang Tahai	30	71	27	-		Jalan lingkungan
		Banturung	-	-	-	-		Jalan lingkungan
		Sei Gohong	-	-	-	-		Jalan lingkungan
			6.333	20.379	3.059	239	644	

Kelurahan	SARANA PENDUKUNG				
	Posko Kesehatan	Tenda Pengungsi	Gedung Pengungsi	Dapur Umum	MCK
Kel. Pahandut (Jl. Darmosugondo dgn Puskesmas Pahandut	1	1	-	-	1
Kel. Langkai (SDN Langkai 1)	1	1	-	1	1
Kel. Kelampangan (Aula Kel. Kelampangan)	1	-	1	1	1
Kel. Petuk Katimpun (aula P. Katimpun)	1	-	1	1	1




Kel. Palangka (Komp. Pasar Kahayan)	1	1	-	1	1
Kel. Marang (Aula Kel. Marang)	1	-		1	1



Dokumentasi terlampir :

No	KEGIATAN	DOKUMENTASI
1.	<p>"Laporan Poslap Jalan Arut” Respon Bencana Banjir jalan Arut Kota Palangka Raya"</p> <p>➡ <input type="checkbox"/> Hari/tanggal : Selasa, 12 Maret 2024</p> <p>➡ <input type="checkbox"/> Lokasi : Jl. Anoi Kelurahan Palangka Kecamatan Jekan Raya</p> <p>➡ <input type="checkbox"/> Personil :</p> <ul style="list-style-type: none"> - BPBD KOTA PALANGKA RAYA - TNI - POLRI - NAKES bukit hindu - DISHUB - POL PP - Hotstar <p>➡ <input type="checkbox"/> Kondisi Terkini</p> <p>Perkiraan Debit Air : ± kenaikan 2 cm</p> <p>Perkiraan Debit Air Masuk Rumah : 15 s/d 60 cm</p> <p>Jumlah warga yang terdampak : 152 Kk 575 jiwa</p> <p>Untuk pengungsi ada 5 KK dan 14 jiwa</p> <p>➡ <input type="checkbox"/> Personil</p> <ol style="list-style-type: none"> 1. TNI 1 personil 2. Porli 3. BPK Hotstar 5 personil 4. nakes bukit hindu 2 personil 5. Pol pp 1 personil 6. Dishub 2 personil <p>➡ <input type="checkbox"/> Kegiatan</p> <ul style="list-style-type: none"> - pemasangan tenda posko dan tempat pengungsian. - pelayanan kesehatan masyarakat. - pengecekan kenaikan debit air. - pemasangan spanduk <p>Kebutuhan Mendesak : yang</p> <ul style="list-style-type: none"> - sembako - selimut - air bersih - obat-obatan - popok bayi/balita - minyak kayu putih - minyak telon 	 
2	<p>Briefing Pagi di pimpin Kabagops di Posko Induk SDN 1 Langkai</p>	

3	evakuasi lansia di mendawai kompleks sosial, dan untuk beliau di bawa ke posko pasar kahayan,	
4	kegiatan *POSLAP KELURAHAN PAHANDUT giat hari ini : pemantauan dan kunjungan ke warga yg sedang sakit gak bisa jalan di ungsikan ke tempat rumah keluarganya yg agak tinggi serta pemantauan debit air sungai Kahayan dr jln Kalimantan sampai jln dr Murjani air ada kenaikan sekitaran 5cm hari ini RABU tgl 13 Maret 2024 tim dilapangan. 1. BORNEO FIRE RESCUE 2. FPRB KEL. PAHANDUT	
5	kondisi terkini di tenda pengungsi di kawasan pasar kahayan kel.palangka..tenda dapurr umum bocor sehingga aktifitas terhenti dan tenda pengungsi banjir dan tergenang...sehingga pengungsi smntr merapat ke pinggir tenda utk berteduh	
6	keadaan banjir di jln Ramses ujung kelurahan Tbg Tahai jam 9.30 wib. Debit air pagi ini surut sekitar 15 cm Keadaan jln Ramses ujung masih ada yg tergenang dan keadaan rumah warga masih ada yg tergenang dan ada juga sudah timbul lantai nya	
7	kondisi debit air pada hari Selasa Tanggal 13 Maret 2024 pukul 10.30 WIB , di Kelurahan Petuk Katimpun bawah & sekitarnya, - lokasi Titik Pantau : Jl Petuk Katimpun - ketinggian debit air : 1 meter s/d 1,5 meter (ada kenaikan debit air sekitar 15 cm) - fasilitas umum yang terdampak : a. Jalan induk : 2000 m b. Jalan titian : 200 m c. Mesjid : 1 buah d. Sekolah : SD : 1 buah Paud : 1 buah - Jumlah warga yang terdampak : 310 KK - Jumlah rumah yang terendam : 175 rumah - Jumlah Jiwa : 930 Jiwa - ketinggian air di dalam rumah 60 cm - data pengungsi di Posko : Nihil - data warga Sakit : Nihil Untuk aktifitas warga masih normal, transportasi masyarakat menggunakan perahu, aktifitas warga msh Normal dan warga masih bertahan dirumah masing2 & sebagian mengungsi ke rumah keluarga. Posko peduli banjir telah aktif mulai Senin ,11 Maret 2024 Dengan jumlah personil Posko 30 orang terdiri dari Pegawai Kelurahan, Babinsa, Babhinkantibmas, dan Relawan (MPA dan TSAK)	

8	Stand by di posko banjir kereng bangkirai bersama Babinsa dan staf puskesmas	
9	kondisi terkini debit air diwilayah kelurahan kalampangan pada hari/tanggal : rabu/13/03/2024 pukul 08.05 debit terakhir: 95 debit terbaru: 106 Naik : 11 cm Cuaca :grimis	
10	Untuk kondisi marang aman kondusif untuk paketbansos sudah sampai di posko marang untuk pembagiannya besok pagi untuk hari ini tidak memungkinkan karena kondisi hujan rintik Kondisi air turun 5 cm s/d 7 cm untuk hari ini tgl 13 Maret 2024	
11	kondisi debit air pada Hari : Selasa kondisi terkini banjir wil. kalampangan. untuk pengungsi ada 7 orang di aula kantor kelurahan kalampangan dan sebagian berada diposyandu. untuk makan minum pengungsi untuk berbuka dan saur sementara kita lakukan swadaya bersama RW/ RT,mesjid dan dari kelurahan membantu beras untuk dibeberapa titik yang ada pengungsinya	 
12	Lokasi : jl. Pelatuk Kelurahan Palangka, Kec. Jekanraya, Palangkaraya Personel : BPBD KOTA PALANGKARAYA TNI POLRI NAKES DISHUB POL PP FPRB KOTA PALANGKARAYA BANKOM ENGGANG HIU PUTIH PUTRA PAHANDUT SAR UPR MDMC	

	<p>Kondisi Terkini Perkiraan Debit Air : ± kenaikan 2cm Perkiraan Debit Air masuk Rumah : ± 16 - 60 cm Jumlah warga di dua RT yaitu RT 06 dan RT 07 : 309 kk 1204 jiwa Untuk pengungsi 4 KK, 10 jiwa Kegiatan : Monitoring Debit Air Gotong Royong Pembersihan Jl. Pemakaman Muslimin KEBUTUHAN YG MENDESAK : a. Selimut untuk pengungsi b. Pampers bayi / anak balita c. Susu d. Karpet Dokumentasi terlampit Demikian dilaporkan Wassalamualaikum..wr..wb</p>	
13	<p>situasi wilayah Kelurahan Tumbang Rungan yang terdampak Banjir akibat luapan sungai Kahayan Tanggal 13 Maret 2024, sbb :</p> <ol style="list-style-type: none">1. Lokasi Titik Pantau : Kelurahan Tbg Rungan2. Ketinggian Debit Air 690 cm4. Fasum yg terdampak banjir :<ol style="list-style-type: none">a. 1. Sekolah SD : 1 unit2. TK : 1 unit3. SD : 1 unit5. SMP : 1 unit6. 1. Kantor Kelurahan7. Kuburan Muslim dan Kristenb. Tempat Ibadah (Masjid) : 1 unit Mushola : 1 unitc. Gereja : 1 unit* Jalan induk : 156 cm* jalan titian : 153 cm5. Masy yg terdampak banjir : 181 KK (673 jiwa)6. Korban Jiwa : Nihil7. Rumah yg terdampak Banjir : 103 Rumah5 . Lahan Pertanian yg terdampak Banjir : Nihilb. Jumlah Pengungsi : Nihil6. Bantuan : NIHIL7. Pers yg Terlibat :<ol style="list-style-type: none">a. TNI : 1 org Babinsab. Polri : 1 org bhabinkamtibmasc. ASN : 5 orgLurah dan Stafd. Satlinmas : 5 orge. Bapak RT dan RW : 3 orgf. BPBD : NIHILg. Pol PP : NIHILh. Puskesmas : 1 org8. Sarpas / Alduk :<ol style="list-style-type: none">a. R2 Motor : 2 unitb. R4 Mobil : Nihilc. Perahu : Nihil13. Penyebab .luapan Sungai Kahayan14. Kondisi saat ini : Air masih menggenangi sebagian jalan dan pemukiman warga serta aktivitas masyarakat masih normal dan lancar dan Warga Masih bertahan dlm Rumah dgn Menuat katil/panggung15. Langkah-langkah/upaya yang di laksanakan.<ol style="list-style-type: none">a. Melaksanakan Koordinasi dgn pihak Kecamatan dan kelurahan secara terpadu dengan melibatkan Polsek, BPBD Kota Palangka Raya dan Dinas kesehatan.b. Selalu Memberikan himbauan kepada masyarakat agar tetap waspada terhadap banjir/luapan air yang sewaktu-waktu terjadi	 

	kenaikan debit Air	
14	<p>Pada hari Rabu tgl 13 Maret 2024 Pukul 09.30 Wib s/d selesai, Telah dilaksanakan kegiatan pengecekan banjir akibat curah hujan yg tinggi dan debit air sungai kahayan dan sungai rungan naik.di Kel. Bereng Bengkel, Kec. Sebangau</p> <p>1. Wilayah : Kel. Bereng Bengkel , Kec. Sebangau, Kota Palangkaraya.</p> <p>2. Ketinggian Air :</p> <ul style="list-style-type: none">- + 5 cm s/d 200 cm- Jalan yg terendam air +- 2km <p>Akses keluar masuk Bereng Bengkel menggunakan Perry(getek)</p> <ul style="list-style-type: none">- Aktifitas Masyarakat berjalan Normal. <p>3. Fasum yg terdampak banjir :</p> <ul style="list-style-type: none">- Sekolahn : 3<ul style="list-style-type: none">* SMP seatap 9 Palangka Raya,* SDN 1 Berebg Bengkel,* TK Aisyah.- Tempat Ibadah : 3 mushola, 1 mesjid <p>4. Masy yg terdampak banjir :</p> <p>a. RT 01/01 : yang terisolir karena jalan yang terendam air dengan ketinggian antara 5cm s/d 200cm.</p> <ul style="list-style-type: none">-Rumah yang terisolir di wilayah RT 01/01- 48 rumah- 50 KK- 200 Jiwa <p>b. RT 02/01</p> <ul style="list-style-type: none">- Akses jalan terendam air dengan ketinggian 5-50cm- 30 Rumah,- 43 KK- 120 Jiwa <p>c. RT 03/01</p> <ul style="list-style-type: none">- Akses jalan terendam air dengan ketinggian 5-50cm- 36 Rumah,- 65 KK,- 201 Jiwa. <p>d. RT 04/01</p> <ul style="list-style-type: none">- Akses jalan terendam air dengan ketinggian 5-50cm- 32 Rumah- 36 KK- 116 jiwa <p>e. RT 05/01</p> <ul style="list-style-type: none">- Akses jalan terendam air dengan ketinggian 5-50cm- 40 Rumah,- 60 KK,- 110 jiwa <p>f. RT 06/01</p> <ul style="list-style-type: none">- Akses jalan terendam air dengan ketinggian 5-50cm- 56 Rumah- 68 KK- 210 jiwa <p>5. Korban Jiwa : Nihil</p> <p>6. Lahan Pertanian yg terdampak Banjir : Nihil</p> <p>7. Posko Pengungsian :</p> <p>a. Tempat : Aula Kel. Bereng Bengkel</p> <p>b. Jumlah Pengungsi : Nihil</p> <p>8. Bantuan : Nihil</p> <p>9. Pers yg Terlibat :</p> <p>a. Lurah</p> <p>b. Babinsa</p>	 

	<p>c. Polri : 1 Bhabinkamtibmas</p> <p>d. Bapak RT</p> <p>E. BPBD : Nihil</p> <p>10. Sarpas / Alduk :</p> <p>a. R2 Motor : 2 Motor</p> <p>b. R4 Mobil : nihil</p> <p>11. Langkah-langkah yg diambil :</p> <p>a. Melaksanakan Pemantauan Ketinggian Air / Update Ketinggian Air</p> <p>b. Memberikan Himbauan kepada warga agar waspada terhadap Banjir / Luapan Air yang sewaktu-waktu terjadi kenaikan, serta membuat dapur umum apabila ketinggian air semakin dalam.</p>	
15	<p>situasi wilayah Kelurahan kereng Bangkirai yang terdampak Banjir akibat luapan Sabangau pada hari Selasa tanggal 13 Maret 2024, sbb :</p> <p>1.Ketinggian Air 50 cm sampai 120 cm dari permukaan jalan.</p> <p>- . Rumah yg terendam air : Jl. Mangkuraya GG mangga RT 01/ RW 01 : 62 Rmh</p> <p>- . Rumah di Pelabuhan RT 02/ RW 01 : 46 Rmh</p> <p>- . Di gg pelabuhan RT 01/RW 02 : 36 Rmh.</p> <p>2. Aktifitas Masyarakat masih Normal</p> <p>3. Fasum yg terdampak banjir : Nihil</p> <p>a. Sekolah : Nihil</p> <p>b. Tempat Ibadah : Nihil</p> <p>c. Pelabuhan.: 1.</p> <p>d. Aula pelabuhan : 1</p> <p>4. Masy yg terdampak banjir : 576 jiwa</p> <p>5. Korban Jiwa : Nihil</p> <p>6. Rumah yg terdampak Banjir : 148 rmh/148 KK</p> <p>7. Lahan Pertanian yg terdampak Banjir : Nihil</p> <p>8. Tempat dan Pengungsian :</p> <p>a. Tempat : Posko aula kelurahan kereng Bangkirai.</p> <p>b. Jumlah Pengungsi : Nihil</p> <p>9. Bantuan : Nihil</p> <p>10. Pers yg Terlibat :</p> <p>a. TNI : 1 Babinsa</p> <p>b. Polri : Nihil</p> <p>c. ASN : 2 org</p> <p>d. Bapak RT dan RW : 1 org</p> <p>e. BPBD : Nihil</p> <p>f. Pol PP : Nihil</p> <p>g. Puskesmas : 2 org</p> <p>H. Linmas : 2 org</p> <p>I. KKN : 4 org</p> <p>11. Sarpas / Alduk :</p> <p>a. R2 Motor : 4 unit</p> <p>b. R4 Mobil : 1 unit pikap TSAK kelurahan kereng Bangkirai</p> <p>c. Perahu Karet : Nihil</p> <p>d. Ambulance: 1 unit Ambulance puskesmas Kereng Bangkirai.</p> <p>e. Tosa TSAK kelurahan</p> <p>12. Penyebab .luapan Sungai Sabangau</p> <p>13. Kondisi saat ini : Air belum ada penurunan dan masih menggenangi sebagian jalan dan pemukiman warga serta aktivitas masyarakat masih normal dan lancar.</p> <p>14. Langkah-langkah/upaya yang di laksanakan.</p> <p>a. Melaksanakan Koordinasi dgn pihak Kecamatan dan kelurahan secara terpadu dengan melibatkan unsur Koramil 1016-01/Phd, Polsek, BPBD Kota Palangka Raya dan Dinas kesehatan.</p> <p>b. Memberikan himbauan kepada masyarakat agar tetap waspada terhadap banjir/luapan air yang sewaktu-waktu terjadi kenaikan debit Air.</p>	

1. Heri Pauzi
 2. Sutarto
- Tim Rescue (TRC)
1. Yen Saputra
 2. Regu II

Demikian laporan sementara, apabila ada informasi yang signifikan akan kami sampaikan.

PUSDALOPS BPBD KOTA PALANGKA RAYA

Alamat : Jl.Badak No. 3 Palangka Raya, Kalimantan Tengah

CALL CENTER

☎ :

Yen Saputra : 0813-4862-5236

E-mail = *bpbd.palangkaraya@gmail.com

Facebook = Bpbd kota palangka raya

Instagram = BPBD-KOTA-PALANGKA-RAYA

Youtube = BPBD KOTA PALANGKA RAYA

Website = www.sitangguhkotakita.id

Dashboard = <https://covid19.sitangguhkotakita.id/>

Update Pantau Banjir Kota Palangka Raya melalui link

<https://www.sitangguhkotakita.id/pantau-banjir-kota-palangka-raya/>

Kenali Ancamannya, Kurangi Resikonya.

▪Sadar Bencana.

▪Siaga Bencana.

▪Tanggap Bencana.

▪Siap Untuk Selamat.

▪Bersinergi dalam menghadapi Bencana.

SALAM TANGGUH !

SALAM KEMANUSIAAN !!!