



## POS KOMANDO PENANGANAN DARURAT BENCANA KEBAKARAN HUTAN DAN LAHAN KOTA PALANGKA RAYA TAHUN 2023

Jl. Badak No. 03 Palangka Raya  
Email : [bpbd.palangkaraya@gmail.com](mailto:bpbd.palangkaraya@gmail.com)

Laporan Harian Posko Penanganan Darurat Bencana Kebakaran Hutan dan Lahan Kota Palangka Raya pada tanggal 10 Oktober 2023, sebagai berikut :

### I. PANTAUAN VISUAL CUACA DI KOTA PALANGKA RAYA PRAKIRAAN CUACA BMKG :

<https://bmkgpalangkaraya.com/>

VISUAL :

Palangkaraya

Provinsi Kalimantan Tengah



Sumber :

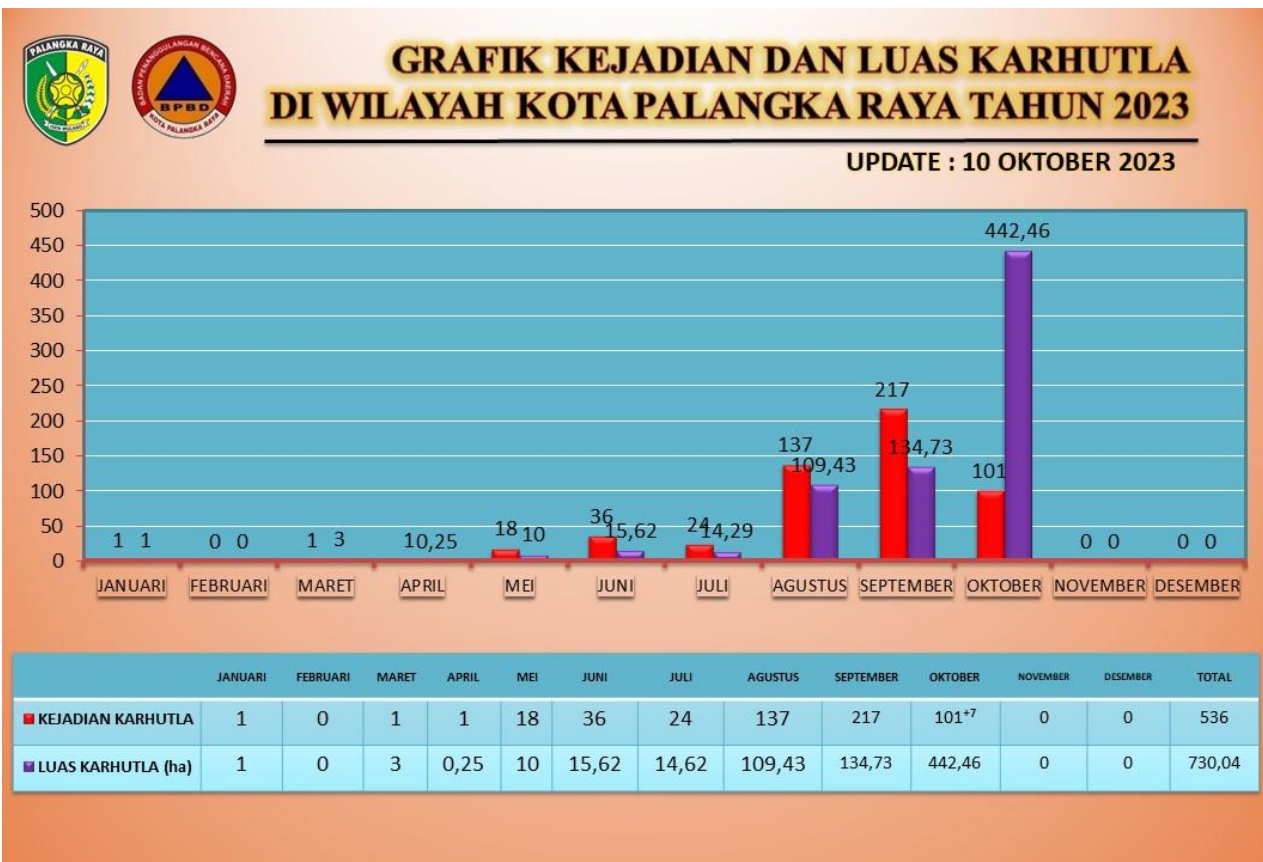
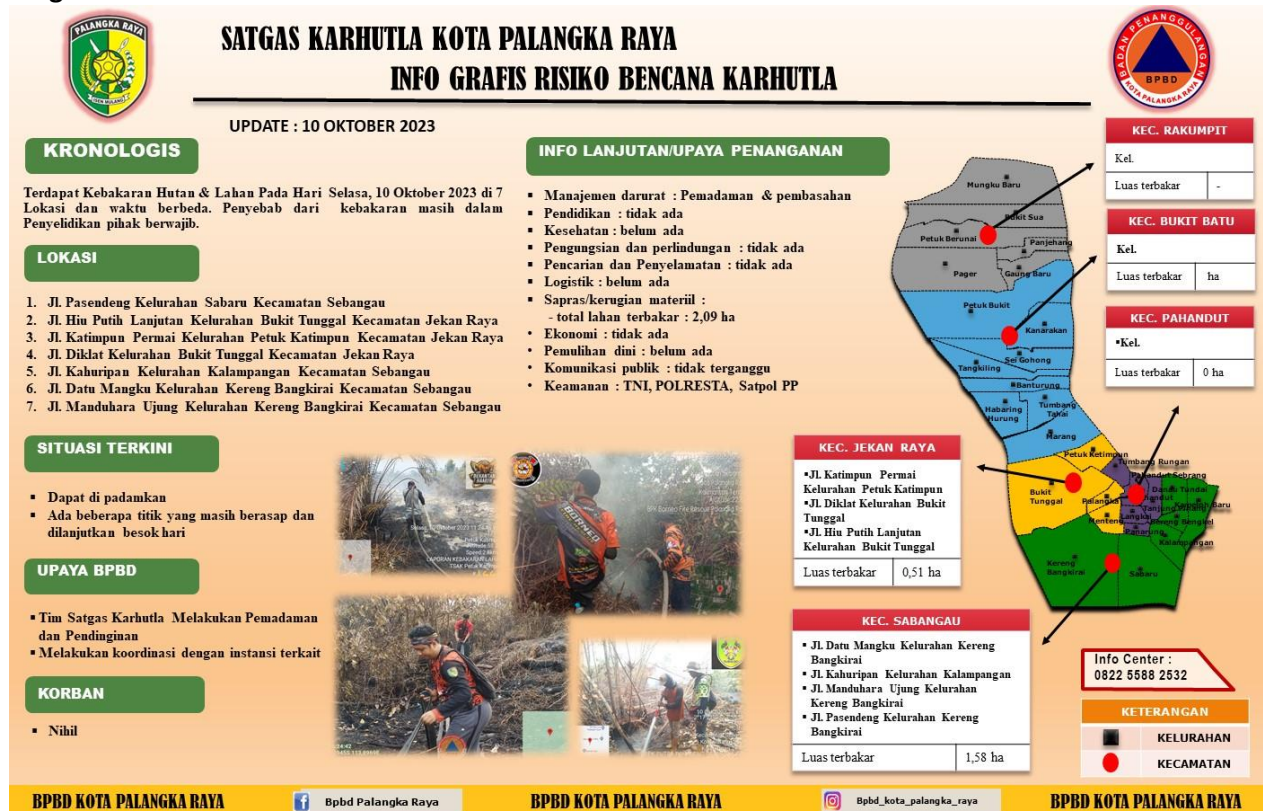


**BADAN METEOROLOGI, KLIMATOLOGI, DAN GEOFISIKA**

Cepat, Tepat, Akurat, Luas, dan Mudah Dipahami

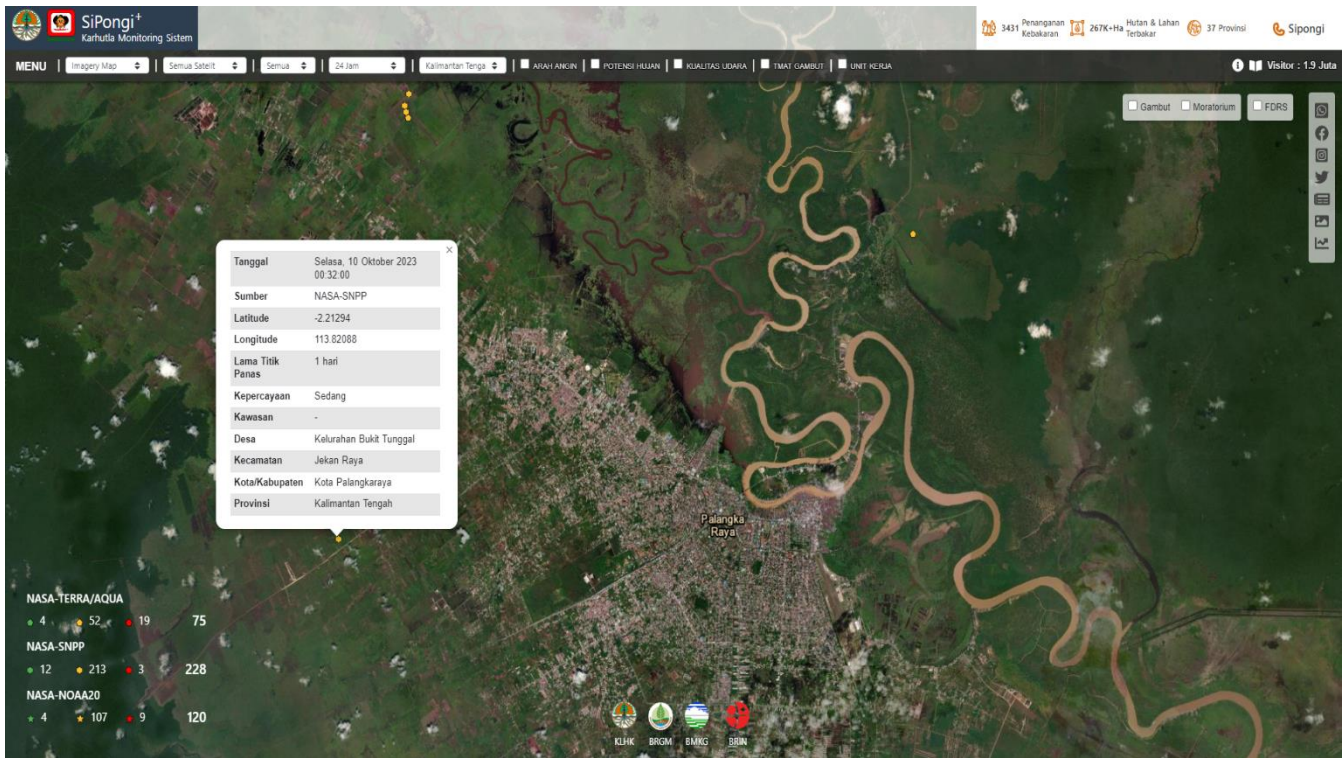
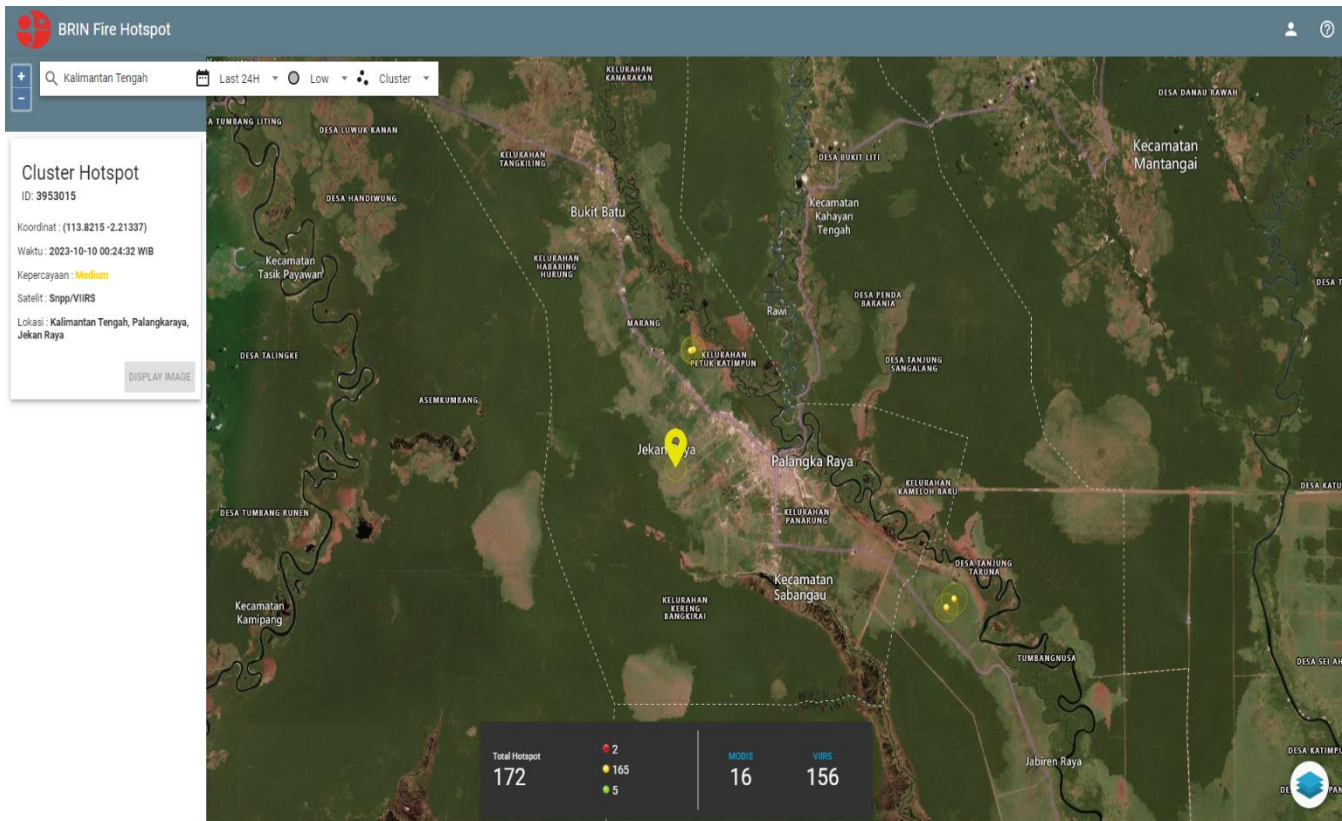
## II. REKAPITULASI TITIK HOTSPOT, ISPU, KEJADIAN DAN LUAS KARHUTLA DI KOTA PALANGKA RAYA

### A. Infografis

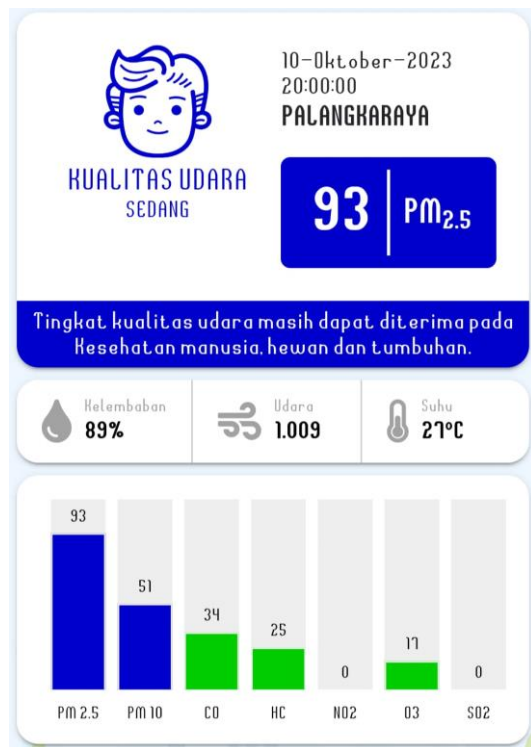




B. Citra Satelit Titik Hotspot



### C. ISPU (Indeks Standar Pencemaran Udara) di Kota Palangka Raya



	<b>BAIK ( 0 - 50 )</b> Tingkat kualitas udara yang sangat baik, tidak memberikan efek negatif terhadap manusia, hewan, tumbuhan <ul style="list-style-type: none"> <li>Sangat baik melakukan kegiatan di luar</li> </ul>
	<b>SEDANG ( 51 - 100 )</b> Tingkat kualitas udara masih dapat diterima pada kesehatan manusia, hewan dan tumbuhan <ul style="list-style-type: none"> <li>Kurangi aktivitas fisik yang terlalu lama atau berat</li> </ul>
	<b>TIDAK SEHAT ( 101 - 200 )</b> Tingkat kualitas udara yang bersifat merugikan pada manusia, hewan dan tumbuhan <ul style="list-style-type: none"> <li>Kurangi aktivitas fisik yang terlalu lama atau berat</li> </ul>
	<b>SANGAT TIDAK SEHAT ( 201 - 300 )</b> Tingkat kualitas udara yang dapat meningkatkan resiko kesehatan pada sejumlah segmen populasi yang terpapar <ul style="list-style-type: none"> <li>Hindari semua aktivitas di luar. Perbanyak aktivitas di dalam ruangan atau lakukan penjadwalan ulang pada waktu dengan kualitas udara yang baik</li> </ul>
	<b>BERBAHAYA ( ≥ 301 )</b> Tingkat kualitas udara yang dapat merugikan kesehatan serius pada populasi dan perlu penanganan cepat <ul style="list-style-type: none"> <li>Tetap di dalam ruangan dan hanya melakukan sedikit aktivitas</li> </ul>

**D. Tabel Harian Hotspot, Kejadian dan Luas Karhutla, selama 24 jam**

No.	KECAMATAN	AQUA/ TERRA ,NOAA ,SNPP	CONFIDENCE %			KEJADIAN (X)	LUAS KARHUTLA (Ha)
			L	M	H		
1	<b>PAHANDUT</b>						
	Kel. Pahandut						
	Kel. Langkai						
	Kel. Panarung						
	Kel. Tanjung Pinang						
	Kel. Pahandut Seberang						
	Kel. Tumbang Rungan						
2	<b>JEKANRAYA</b>						
	Kel. Menteng						
	Kel. Palangka						
	Kel. Bukit Tunggul					2	0,51
	Kel. Petuk Katimpun					1	
3	<b>SABANGAU</b>						
	Kel. Kereng Bangkirai					2	1,58
	Kel. Sabaru					1	
	Kel. Kalampangan					1	
	Kel. Kameloh Baru						
	Kel. Danau Tundai						
	Kel. Bereng Bengkel						
4	<b>BUKIT BATU</b>						
	Kel. Marang						
	Kel. Tumbang Tahai						
	Kel. Banturung						
	Kel. Tangkiling						
	Kel. Sei Gohong						
	Kel. Kanarakan						
	Kel. Habaring Hurung						
5	<b>RAKUMPIT</b>						
	Kel. Petuk Bukit						
	Kel. Pager						
	Kel. Panjehang						
	Kel. Gaung Baru						
	Kel. Petuk Barunai						
	Kel. Mungku Baru						
	Kel. Bukitsua						
JUMLAH						7	2,09 ha

\* **Low** : ≤ 29%, **Medium** : 30% C (%) ≤ 79 %, **High** : C (%)

\* Perbaiki data

E. Data Sebaran Hotspot Aqua/Terra, Noaa, Snpp Mulai 1 Januari s/d 10 Oktober 2023

No	KECAMATAN	BULAN												TOTAL HOTSPOT
		1	2	3	4	5	6	7	8	9	10	11	12	
<b>1</b>	<b>PAHANDUT</b>													
	Kel. Pahandut													
	Kel. Langkai							1	1	3				5
	Kel. Panarung					1	4	4	8	7				24
	Kel. Pahandut Seberang													
	Kel. Tumbang Rungan													
	Kel. Tanjung Pinang					1	4	2	8	6				21
<b>2</b>	<b>JEKANRAYA</b>													
	Kel. Menteng						1		22	12				37
	Kel. Palangka				1		1	1	4	14				21
	Kel. Bukit Tunggal	1				5	5	4	29	38	21			103
	Kel. Petuk Katimpun					7	4	2	40	48	12			113
<b>3</b>	<b>SABANGAU</b>													
	Kel. Kereng Bangkirai						1	4	7	23	15			50
	Kel. Sabaru					1	4	3	7	19	3			37
	Kel. Kalampangan			1		1	8	1	11	49	21			91
	Kel. Kameloh Baru							1		11	8			20
	Kel. Danau Tundai									16				16
	Kel. Bereng Bengkel						3		5	16	9			33
<b>4</b>	<b>BUKIT BATU</b>													
	Kel. Marang					1		1						2
	Kel. Tumbang Tahai								1					1
	Kel. Banturung													
	Kel. Tangkiling					1	1							2
	Kel. Sei Gohong									10	10			20
	Kel. Kanarakan													
	Kel. Habaring Hurung									6	7			13
<b>5</b>	<b>RAKUMPIT</b>													
	Kel. Petuk Bukit										1			1
	Kel. Pager													
	Kel. Panjehang													
	Kel. Gaung Baru									1				1
	Kel. Petuk Barunai													
	Kel. Mungku Baru													
	Kel. Bukitsua									1				1
	<b>Jumlah</b>	<b>1</b>		<b>1</b>	<b>1</b>	<b>18</b>	<b>36</b>	<b>24</b>	<b>143</b>	<b>324</b>	<b>108</b>			<b>656</b>

**F. Data Kejadian Kebakaran Hutan dan Lahan Mulai 1 Januari s/d 10 Oktober 2023**

No	KECAMATAN	BULAN												KEJADIAN (X)
		1	2	3	4	5	6	7	8	9	10	11	12	
<b>1</b>	<b>PAHANDUT</b>													
	Kel. Pahandut													
	Kel. Langkai							1	1	2	3			7
	Kel. Panarung					1	4	4	9	9	2			29
	Kel. Pahandut Seberang													
	Kel. Tumbang Rungan													
	Kel. Tanjung Pinang					1	4	2	7	15	11			41
<b>2</b>	<b>JEKANRAYA</b>													
	Kel. Menteng						1		22	16	9			48
	Kel. Palangka				1		1	1	4	16	1			24
	Kel. Bukit Tunggal	1				5	5	4	29	46	21			111
	Kel. Petuk Katimpun					7	4	2	40	26	10			89
<b>3</b>	<b>SABANGAU</b>													
	Kel. Kereng Bangkirai						1	4	6	15	16			42
	Kel. Sabaru					1	4	3	4	24	10			46
	Kel. Kalampangan			1		1	8	1	9	47	13			80
	Kel. Kameloh Baru							1		1	2			4
	Kel. Danau Tundai													
	Kel. Bereng Bengkel						3		5		1			9
<b>4</b>	<b>BUKIT BATU</b>													
	Kel. Marang					1		1						2
	Kel. Tumbang Tahai								1					1
	Kel. Banturung													
	Kel. Tangkiling					1	1							2
	Kel. Sei Gohong													
	Kel. Kanarakan													
	Kel. Habaring Hurung										1			1
<b>5</b>	<b>RAKUMPIT</b>													
	Kel. Petuk Bukit													
	Kel. Pager													
	Kel. Panjehang													
	Kel. Gaung Baru													
	Kel. Petuk Barunai													
	Kel. Mungku Baru													
	Kel. Bukitsua													
	<b>Jumlah</b>	<b>1</b>		<b>1</b>	<b>1</b>	<b>18</b>	<b>36</b>	<b>24</b>	<b>137</b>	<b>217</b>	<b>101</b>			<b>536</b>

**G.Data Luas Kebakaran Hutan dan Lahan Mulai 1 Januari s/d 10 Oktober 2023**

No	KECAMATAN	BULAN												LUAS (Ha)
		1	2	3	4	5	6	7	8	9	10	11	12	
<b>1</b>	<b>PAHANDUT</b>													
	Kel. Pahandut													
	Kel. Langkai							0,01	0,01	0,68				0,70
	Kel. Panarung					0,25	0,24	0,77	3,70	1,57				6,53
	Kel. Pahandut Seberang													
	Kel. Tumbang Rungan													
	Kel. Tanjung Pinang					1,25	1,14	0,26	7,57	1,87	16,94			29,03
<b>2</b>	<b>JEKANRAYA</b>													
	Kel. Menteng						0,37		4,52	6,11	8,78			19,78
	Kel. Palangka				0,25		0,06	0,03	0,53	24,99	0,31			26,17
	Kel. Bukit Tunggul	1				1,50	0,86	0,67	12,51	9,8	47,87			73,81
	Kel. Petuk Katimpun					5,75	0,76	0,10	65,22	32,04	308,28			411,59
<b>3</b>	<b>SABANGAU</b>													
	Kel. Kereng Bangkirai						0,35	1,67	8,49	12,03	16,97			39,16
	Kel. Sabaru					0,25	6,25	5,47	2,33	25,96	13,66			53,92
	Kel. Kalampangan			3		0,25	3,88	0,28	3,62	17,83	26,37			55,23
	Kel. Kameloh Baru							5						5
	Kel. Danau Tundai													
	Kel. Bereng Bengkel						1,44		1,72		2			5,16
<b>4</b>	<b>BUKIT BATU</b>													
	Kel. Marang					0,25		0,03						0,28
	Kel. Tumbang Tahai								0,09					0,09
	Kel. Banturung							1						1
	Kel. Tangkiling					0,50	0,50							1
	Kel. Sei Gohong													
	Kel. Kanarakan													
	Kel. Habaring Hurung										1,19			1,19
<b>5</b>	<b>RAKUMPIT</b>													
	Kel. Petuk Bukit													
	Kel. Pager													
	Kel. Panjehang													
	Kel. Gaung Baru													
	Kel. Petuk Barunai													
	Kel. Mungku Baru													
	Kel. Bukitsua													
	<b>GRAND TOTAL</b>	<b>1</b>		<b>3</b>	<b>0,25</b>	<b>10</b>	<b>15,50</b>	<b>14,29</b>	<b>110,31</b>	<b>134,23</b>	<b>442,46</b>			<b>730,04 ha</b>

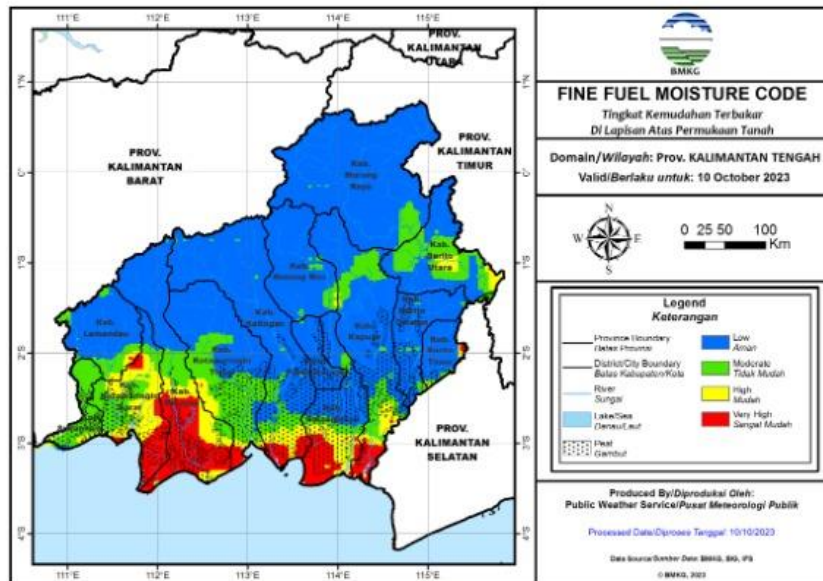


### III. SISTEM PERINGATAN KEBAKARAN HUTAN LAHAN DAN PRAKIRAAN ARAH ANGIN

- Peta Potensi Kemudahan Terjadinya dan Tingkat Kesulitan Pengendalian Kebakaran.
- Ditinjau dari Analisa Parameter Cuaca (FFMC) untuk satu hari ini dan tanggal 10 Oktober 2023

Fine Fuel Moisture Code

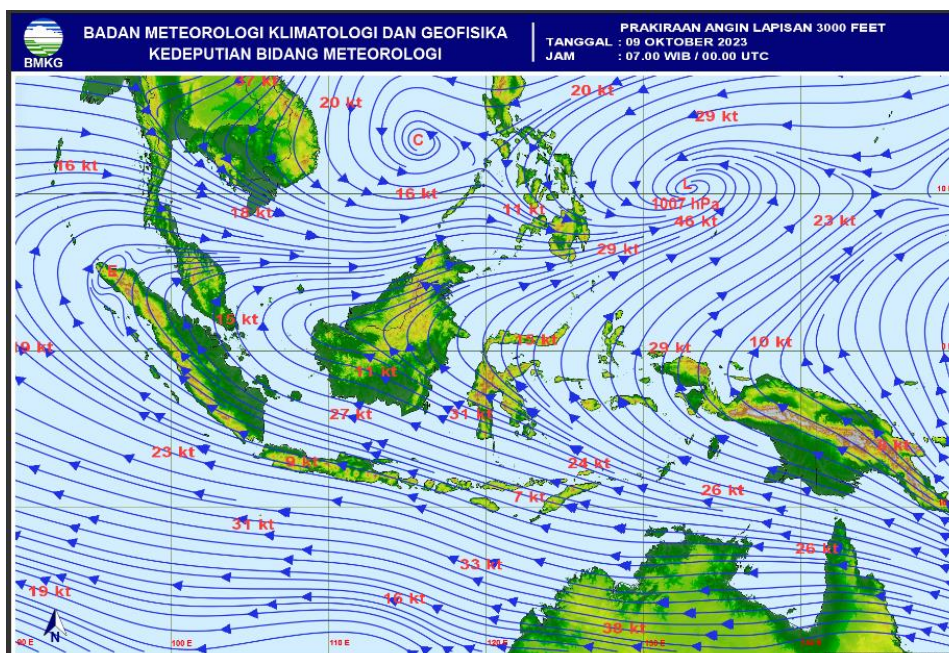
Kalimantan Tengah (Hari ini)



Duff Moisture Code (DMC)

- DMC menunjukkan tingkat potensi kemudahan terjadinya kebakaran ditinjau dari parameter cuaca pada bahan organik di lapisan menengah permukaan tanah dan bahan-bahan kayu ringan (ranting-ranting kecil, semak belukar berkayu) di permukaan tanah.
- Mewakili tingkat kekeringan lapisan tanah organik atau bahan kurang padat lain pada kedalaman 5-10 cm dan bahan-bahan kayu ringan (ranting-ranting kecil, semak belukar berkayu) di permukaan tanah.

Warna	Rentang	Deskripsi
Biru	0 - 4	Bahan organik di lapisan menengah permukaan tanah dalam keadaan <b>basah</b>
Hijau	5 - 14	Bahan organik di lapisan menengah permukaan tanah dalam keadaan <b>lembab</b>
Kuning	15 - 29	Bahan organik di lapisan menengah permukaan tanah dalam keadaan <b>kering</b>
Merah	>29	Bahan organik di lapisan menengah permukaan tanah dalam keadaan <b>sangat kering</b>





#### IV. STATUS TANGGAP DARURAT KARHUTLA






Keputusan Walikota Palangka Raya nomor : 188.45/339/2023 tentang Penetapan Status Tanggap Darurat Bencana Kebakaran Hutan dan Lahan di Wilayah Kota Palangka Raya tahun 2023 tanggal 29 September 2023.

#### V. KEJADIAN KARHUTLA KOTA PALANGKA RAYA







NO.	KEGIATAN	HASIL		DOKUMENTASI
		LUAS TERBAKAR (ha)	KEJADIAN (X)	
1	<p>Hari : Selasa Tanggal : 10 Oktober 2023 Pukul : 08.30 WIB</p> <p>Briefing Pagi</p> <p>= Pimpinan Briefing :</p> <ul style="list-style-type: none"> <li>• Bapak Sutarto, S.T</li> <li>• Dra Ibu Anna Menur Ambarsari</li> </ul> <p>= Peserta Briefing :</p> <p>Posko Induk berada di Kantor BPBD Kota dengan kekuatan 8 regu yaitu :</p> <ul style="list-style-type: none"> <li>• Tim BPBD 2 regu : 18 org</li> <li>• BPK Borneo : 6 org</li> <li>• BPK Amin Subur : 7 org</li> <li>• BPK Hiu Putih : 7 org</li> <li>• Satpol PP : 5 org</li> <li>• MDMC : 4 org (Kesehatan)</li> <li>• Tim ERP : 9 org</li> <li>• BPK Putra Pahandut : 7 org</li> <li>• BPK Bandar Raya : 4 org</li> <li>• Tagana : 4 org</li> <li>• BPK Hotstar : 5 org</li> <li>• BPK Jiran Mendawai : 5 org</li> <li>• BPK Kampung Baru : 5 org</li> </ul> <p>Poslap/Pos Lapangan di Komando Bhabinkantibmas dan Babinsa yang berada dimasing-masing Kelurahan dengan anggota dari TSAK, yaitu :</p> <ul style="list-style-type: none"> <li>• Kelurahan Tanjung Pinang : 7 org</li> <li>• Kelurahan Panarung : 7 org</li> <li>• Kelurahan Ketimpun : 7 org</li> <li>• Kelurahan Palangka : 7 org</li> <li>• Kelurahan Bukit Tunggal : 7 org</li> <li>• Kelurahan Kelampangan : 7 org</li> </ul> <p>Total kekuatan personil sebanyak 128 orang.</p>	-	-	  









<p>2</p>	<p>Hari : Selasa Tanggal : 10 Oktober 2023</p> <ol style="list-style-type: none"> <li>Laporan diterima : Lanjutan</li> <li>Lokasi Karhutla : <ul style="list-style-type: none"> <li>Jalan : Pasendeng</li> <li>Kelurahan : Sabaru</li> <li>Kecamatan : Sebangau</li> </ul> </li> <li>Luas Area yang Terbakar : Pemadaman Lanjuttan</li> <li>Jenis lahan : Gambut ,Pakis Semak Belukar</li> <li>Sumber Air : Sumur Bor, Parit</li> <li>Kondisi terupdate : Masih Berasap</li> <li>Waktu Pemadaman <ul style="list-style-type: none"> <li>- Mulai Pemadaman : 10:20 WIB</li> <li>- Selesai Pemadaman : 16:10 WIB</li> </ul> </li> <li>Sumber Informasi : Posko Satgas Karhutla Kota</li> <li>Personil dan Sarpras <ul style="list-style-type: none"> <li>- Jumlah personil : 6 orang</li> <li>- Kendaraan roda 4 : 1 unit</li> <li>- Kendaraan roda 2 : 0 unit</li> <li>- Mesin portable : 2 unit</li> <li>- Selang : 1.5in 6 Roll</li> <li>- Nozel : 2 Unit</li> <li>- Peralatan lainnya : HT 3 Buah</li> </ul> </li> <li>Tim lain yang ikut terlibat : <ul style="list-style-type: none"> <li>- PUTRA PAHANDUT + TANGKI</li> <li>- TANGKI DLH</li> <li>- DAMKAR DISHUT PROVINSI</li> <li>- BPBD PROV</li> </ul> </li> </ol>	<p>- ha</p>	<p>1</p>	 <p>10 Okt 2023 11:20:28 2°17'21"S 113°55'11"E 0.2 km Sabaru Kecamatan Sebangau Kota Palangka Raya Kalimantan Tengah Altitude: 22.7m BPK Barneo Fire Rescue Palangka Raya Indragiri</p> <p>10 Okt 2023 11:20:28 2°17'21"S 113°55'11"E 0.2 km Sabaru Kecamatan Sebangau Kota Palangka Raya Kalimantan Tengah Altitude: 22.7m BPK PUTRA PAHANDUT PALANGKA RAYA Indragiri</p>
<p>3</p>	<p>Hari : Selasa Tanggal : 10 Oktober 2023</p> <ol style="list-style-type: none"> <li>Laporan diterima : Lanjutan</li> <li>Lokasi Karhutka : <ul style="list-style-type: none"> <li>Jalan : Hiu Putih lanjutan</li> <li>Kelurahan : Bukit Tunggul</li> <li>Kecamatan : Jekan Raya</li> </ul> </li> <li>Luas Area yang Terbakar : - Ha</li> <li>Jenis lahan : Gambut, Semak Belukar, Ilalang, Pohon Sawit dan Akasia.</li> <li>Sumber air : Parit</li> <li>Kondisi terupdate : Belum tuntas, Masih Berasap.</li> <li>Waktu Pemadaman <ul style="list-style-type: none"> <li>- Mulai Pemadaman : 10.46 wib</li> <li>- Selesai Pemadaman : 16.25Wib</li> </ul> </li> <li>Sumber Informasi : Posko Satgas Karhutla</li> <li>Personil dan Sarpras <ul style="list-style-type: none"> <li>- Jumlah personil : 5 orang</li> <li>- Kendaraan roda 4 : 1 unit</li> <li>- Kendaraan roda 2 : 1 unit</li> <li>- Mesin portable : 1 unit</li> <li>- Selang : 2" Inc Roll</li> </ul> </li> </ol>	<p>- ha</p>	<p>1</p>	 <p>10 Okt 2023 11:23:48 2°21'39.3123S 113°8'22.7752E 22° N Bukit Tunggul Kecamatan Jekan Raya Kota Palangka Raya Kalimantan Tengah Altitude: 66.0m Speed: 0.0 km/h "HIU PUTIH" Index number: 321</p>

	<ul style="list-style-type: none"> <li>- Y Konektor ke 1,5" Inc 6 Roll</li> <li>- Peralatan lainnya : 5 HT</li> </ul> <p>10. Tim yang ikut terlibat :</p> <ul style="list-style-type: none"> <li>√ Manggala Agni</li> <li>√ BPK JRM</li> <li>√ BPK Hotstar</li> </ul>			
4	<p>Hari : Selasa Tanggal : 10 Oktober 2023</p> <p>1. Laporan diterima : Lanjutan 2. Lokasi Karhutla</p> <ul style="list-style-type: none"> <li>- Jalan : Katimpun Permai</li> <li>- Kelurahan : Petuk Katimpun</li> <li>- Kecamatan : Jekan Raya</li> </ul> <p>3. Luas Area yang Terbakar : 0 ha 4. Jenis lahan : Gambut, pakis, semak belukar, pohon akasia, kebun sawit 5. Sumber air : Parit 6. Kondisi terupdate : Pembasahan asap lahan gambut lanjutan dengan kondisi belum tuntas 7. Waktu Pemadaman</p> <ul style="list-style-type: none"> <li>- Mulai Pemadaman : 10.00 Wib</li> <li>- Selesai Pemadaman : 15.30 Wib</li> </ul> <p>8. Sumber Informasi : Group WA Posko lap Dalkarhutla 9. Personil dan Sarpras</p> <ul style="list-style-type: none"> <li>- Jumlah personil : 20 orang</li> <li>- Kendaraan roda 4 : 3 Nihil</li> <li>- Kendaraan roda 3 : 1 unit</li> <li>- Mesin portable : 4 unit</li> <li>- Selang : 15 roll</li> <li>- Peralatan lainnya : 4 HT, 4 Nozel</li> </ul> <p>10. Tim lain yang ikut terlibat :</p> <ul style="list-style-type: none"> <li>- Babinsa</li> <li>- Bhabinkamtibmas</li> <li>- MPA Petuk Katimpun</li> <li>- Satpol PP</li> <li>- BPK Amin Subur</li> <li>- Tim Tagana</li> <li>- BPK Kampung Baru</li> </ul>	- ha	1	 <p>10 Okt 2023 11:27 2,1191S 113,8361E Kota Palangka Raya MPA Petuk Katimpun</p>  <p>10 Okt 2023 10:51:15 2,1184S 113,8362E Kota Palangka Raya MPA Petuk Katimpun</p>  <p>10 Okt 2023 10:46:43 210° SW Petuk Katimpun Kecamatan Jekan Raya Kota Palangka Raya Kalimantan Tengah #Satpol PP Kota Bid LIMAS</p>  <p>Selasa, 10 Oktober 2023 11:24:48 WIB 175° S Petuk Katimpun Altitude: 58.3m Speed: 2.8km/h LAPORAN KEBAKARAN LAHAN TSAK Petuk Katimpun #1666 Index number: 009</p> 





5	<p>Hari : Selasa Tanggal : 10 Oktober 2023</p> <ol style="list-style-type: none"> <li>Laporan diterima : 09.00 wib</li> <li>Lokasi Karhutla <ul style="list-style-type: none"> <li>- Jalan : Diklat</li> <li>- Kelurahan : Bukit Tunggul</li> <li>- Kecamatan : Jekan Raya</li> </ul> </li> <li>Luas Area yang Terbakar : 0.51 Hk</li> <li>Jenis Lahan : Gambut</li> <li>Sumber air : Parit</li> <li>Kondisi terupdate : Masih Berasap</li> <li>Waktu Pemadaman <ul style="list-style-type: none"> <li>- Mulai pemadaman : 10.17 Wib</li> <li>- Selesai pemadaman : 16.35 Wib</li> </ul> </li> <li>Sumber Informasi : Dari Posko Induk BPBD Kota P.Raya</li> <li>Personil dan Sarpras <ul style="list-style-type: none"> <li>- Jumlah personil : 7 Orang</li> <li>- Kendaraan roda 3 : 1 Unit</li> <li>- Kendaraan roda 2 : 3 Unit</li> <li>- Mesin portable : 1 Unit</li> <li>- Selang : 3 Unit</li> <li>- Peralatan lainnya : Ht 3 Unit</li> </ul> </li> <li>Tim lain yang ikut terlibat : <ul style="list-style-type: none"> <li>- Babinsa Bukit Tunggul</li> <li>- Babinsa Palangka</li> <li>- Bhabinkamtibmas Bukit Tunggul</li> <li>- Bhabinkamtibmas Palangka</li> <li>- FPRB Bukit Tunggul</li> <li>- TSAK Palangka/Sigap</li> </ul> </li> </ol>	- ha		   
6	<p>Hari : Selasa Tanggal : 10 Oktober 2023</p> <ol style="list-style-type: none"> <li>Laporan diterima : lanjutan</li> <li>Lokasi Karhutla <ul style="list-style-type: none"> <li>- Jalan : kahuripan .</li> <li>- Kelurahan : Kalampangan</li> <li>- Kecamatan : Sabangau</li> </ul> </li> <li>Luas Area : pemadaman dan pembasahan lanjutan</li> <li>Jenis lahan : Gambut</li> <li>Sumber air : sumur bor</li> <li>Kondisi terupdate : belum tuntas</li> <li>Waktu pemadamdan <ul style="list-style-type: none"> <li>- Mulai pemadaman : 10.30 wib</li> <li>- Selesai Pemadaman : 15.30 Wib</li> </ul> </li> <li>Sumber Informasi : WAG Posko Satgas Karhutla</li> <li>Personil dan Sarpras</li> </ol>	- ha	1	 



	<ul style="list-style-type: none"> <li>- Jumlah personil : 7 orang</li> <li>- Kendaraan roda 3 : 1 unit</li> <li>- Kendaraan roda 2 : 3 unit</li> <li>- Mesin portable : 1 unit</li> <li>- Selang : 5 roll</li> <li>- Peralatan lainnya : 2 HT, 1 Nozel</li> </ul> <p>10. Tim lain yang ikut terlibat :</p> <ul style="list-style-type: none"> <li>- ibu lurah kalampangan</li> <li>- Babinsa Kalampangan</li> <li>- Babinkamtibmas kalampangan</li> <li>- Kanit bimas Polsek sabangau.</li> <li>- Tsak Kalampangan</li> </ul>			 <p>10 Okt 2023 12:14:22 2:28:49S 114:02:25E Kalampangan Kecamatan Sebangau Kota Palangka Raya Kalimantan Tengah TSAK KALAMPANGAN</p>
7	<p>Hari : Selasa Tanggal : 10 Oktober 2023</p> <p>1. Laporan diterima : Lanjutan 2. Lokasi Karhutka  <ul style="list-style-type: none"> <li>- Jalan : DATU MANGKU</li> <li>- Kelurahan : KERENG BANGKIRAI</li> <li>- Kecamatan : SEBANGAU</li> </ul> </p> <p>3. Luas Area yang Terbakar : 0 Ha 4. Jenis lahan : Gambut Semak Belukar 5. Sumber air : Kolam 6. Kondisi terupdate : Belum Tuntas 7. Waktu Pemadaman  <ul style="list-style-type: none"> <li>*- Mulai Pemadaman : 11.43 WIB</li> <li>*- Selesai Pemadaman : 16.48 WIB</li> </ul> </p> <p>8. Sumber Informasi : 9. Personil dan Sarpras  <ul style="list-style-type: none"> <li>- Jumlah Personil : 7 Orang</li> <li>- Kendaraan Roda 4 : 1 Unit</li> <li>- Kendaraan Roda 2 : 2</li> <li>- Mesin Portable : 2 Unit</li> <li>- Selang : 4 Unit</li> <li>- Peralatan Lainnya : HT 7 Unit</li> </ul> </p> <p>10. Tim lain yang ikut terlibat : # BPBD KOTA PALANGKA RAYA REGU II # ERP</p>	- ha	1	   <p>10 Okt 2023 10:07:17 2:29:43S 113:59:13E 269 m Kereng Bangkirai Kecamatan Sebangau Kota Palangka Raya Kalimantan Tengah Altitude: 269 m Speed: 0.0 km/h EMERGENCY RESPONSE PALANGKARAYA Index number: 306</p>
8	<p>Hari : Selasa Tanggal : 10 Oktober 2023</p> <p>1. Laporan diterima: 14.50 wib 2. Lokasi Karhutka  <ul style="list-style-type: none"> <li>- Jalan : Manduhara Ujung (Perusahaan Batu)</li> <li>- Kelurahan : Kereng Bangkirai</li> <li>- Kecamatan : Sebangau</li> </ul> </p> <p>3. Luas Area yang Terbakar : 1.58 Ha 4. Jenis lahan : Gambut, Semak belukar, ilalang dan pepohonan. 5. Sumber air : Tangki Perusahaan Batu 6. Kondisi terupdate : Masih Berasap 7. Waktu Pemadaman  <ul style="list-style-type: none"> <li>- Mulai Pemadaman : 15:15 Wib</li> <li>- Selesai Pemadaman : 17:00 Wib</li> </ul> </p> <p>8. Sumber Informasi : Posko Satgas</p>	1.58 ha	1	 <p>10 Okt 2023 16:04:17 2:29:43S 113:59:13E 333 m Jalan Tanpa Nama Kereng Bangkirai Kecamatan Sebangau Kota Palangka Raya Kalimantan Tengah Altitude: 333 m Speed: 0.0 km/h EMERGENCY RESPONSE PALANGKARAYA Index number: 305</p>  <p>10 Okt 2023 16:03:10 2:29:43S 113:59:13E 333 m Jalan Tanpa Nama Kereng Bangkirai Kecamatan Sebangau Kota Palangka Raya Kalimantan Tengah Altitude: 333 m Speed: 0.0 km/h EMERGENCY RESPONSE PALANGKARAYA Index number: 306</p>

Karhutla 9. Personil dan Sarpras <ul style="list-style-type: none"> <li>- Jumlah personil : 6 orang</li> <li>- Kendaraan roda 4 : 1 unit</li> <li>- Kendaraan roda 2 : 0 unit</li> <li>- Mesin portable : 2 unit</li> <li>- Selang : 13 Roll</li> <li>- Peralatan lainnya : 5 HT</li> </ul> 10. Tim yang ikut terlibat : <ul style="list-style-type: none"> <li>- ERP</li> </ul>			
---	--	--	--

## VI. LAPORAN KEGIATAN REGU PIKET POSKO PENANGANAN DARURAT BENCANA KARHUTLA KOTA PALANGKA RAYA

NO	KEGIATAN	DOKUMENTASI
1	<p>Hari : Selasa Tanggal : 10 Oktober 2023</p> <p>MDMC medis Satgas karhutla kota Palangkaraya Tempat: Posko Kesehatan BPBD kota Palangkaraya</p> <p>Posyankes di BPBD : 77 Orang Penerima Manfaat</p> <p>Pemberian masker medis 15 Orang Pemberian Vitamin 60 Orang Pemeriksaan Kesehatan 2 Orang</p>	
2	<p>Hari : Selasa Tanggal : 10 Oktober 2023</p> <p>Melaporkan Perihal Hasil Patroli dan Sosialisasi &gt;&gt; Lokasi Jalan : Panah Kelurahan : Panarung Kecamatan : Pahandut &gt;&gt; Kondisi Terkini : <ul style="list-style-type: none"> <li>• tidak temukan titik api maupun asap, sumber air ada berupa parit</li> <li>• Pengecekan Sumur Bur, ( Sumur Bur Tidak Berpungsi )</li> </ul> </p> <p>Tim yang ikut terlibat : <ul style="list-style-type: none"> <li>- Babinkamtibmas kel Tanjung pinang</li> <li>- Babinsa Kel Tanjung Pinang</li> <li>- TSAK kel Tanjung Pinang</li> <li>- Babinkamtibmas Panarung</li> <li>- Babinsa kel Panarung</li> <li>- TSAK Panarung</li> </ul> </p>	





## VII. LAPORAN SARANA DAN PRASANA KARHUTLA PUSDALOPSKENDARAAN R4 DAN R2

NO.	UNIT	JENIS PERALATAN	JUMLAH	KETERANGAN
1.	Mobil Rescue double Cabin KH.	-	1 unit	Lengkap dan Berfungsi dengan baik
2.	Pick Up L 300 KH. 8945 AW	Kolher Honda GP 160 Selang 2,5 Selang 1,5 Nosel 1,5 Nosel 2,5	1 1 6 roll 10 roll 2 2	Lengkap dan Berfungsi dengan baik
3.	Pick Up Hilux KH. 8015 TW	-	1 unit	Lengkap dan Berfungsi dengan baik
4.	Mobil Mahendra double Cabin KH. 8040 TW	-	1 unit	Lengkap dan Berfungsi dengan baik
5	Truk Tangki KH. 8045 TW	Mesin Honda GX 270 Selang 1,5 inci Nozzle 1,5 inci	1 1 roll 2	Lengkap dan Berfungsi dengan baik
	Mobil Hilux double Cabin KH. 8091 TW	-	1 unit	Lengkap dan Berfungsi dengan baik
6	Sepeda Motor Honda CRF	-	20 unit	Lengkap dan Berfungsi dengan baik

## VIII. MESIN DAN LAINNYA

NO.	UNIT	JENIS PERALATAN	JUMLAH	KETERANGAN
1.	Kolher	Portabel Selang 2,5 Nosel 2,5	1 6 2	Lengkap dan Berfungsi dengan baik
2.	Honda GP 160	Portabel Selang 1,5 Nosel 1,5	2 10 2	Lengkap dan Berfungsi dengan baik
3.	Chainsaw		6	Lengkap dan Berfungsi dengan baik
4.	Chainsaw lengan /dahan		1	Lengkap dan Berfungsi dengan baik
5.	Suntik Gambut		2	Lengkap dan Berfungsi dengan baik
6.	Kapak Pulaski		1	Lengkap dan Berfungsi dengan baik



Demikian laporan Harian Posko Penanganan Darurat Bencana Kebakaran Hutan Lahan Kota Palangka Raya.

Alamat : Jl. Badak No. 3 Palangka Raya, Kalimantan Tengah

Kenali Ancamannya, Kurangi Resikonya.

- Sadar Bencana.
- Siaga Bencana.
- Tanggap Bencana.
- Siap Untuk Selamat.
- Bersinergi dalam menghadapi Bencana.

SALAM TANGGUH !

SALAM KEMANUSIAAN !!!

Tanggal  
Waktu

: Selasa, 10 Oktober 2023

: 24 Jam

Plt. Kepala Pelaksana Badan Penanggulangan Bencana Daerah  
Kota Palangka Raya



**Dr. ALMAN PARLUHUTAN PAKPAHAN, S.H., M.H**

Pembina Utama Muda (IV/c)

NIP. 19681022 199610 1 001