

PENANGANAN KARHUTLA TRANS KALTENG-KALSES

Hari/Tanggal : Sabtu, 30 September 2023

*1. Laporan diterima :

Pukul 08.29 WIB*

2. Lokasi Karhutka :

- Jalan : Trans Kalimantan Tengah - Kalimantan Selatan
- Kelurahan : Kameloh Baru
- Kecamatan : Sebangau

Titik Koordinat 2°17'48,72 S 114°2'49,198 E

3. Luas Area yang Terbakar : pemadaman lanjutan

4. Jenis lahan : Gambut (pakis - pakisan, semak belukar, ilalang)

5. Sumber air : sumur bor

6. Kondisi terupdate : masih berasap dan belum tuntas

7. Waktu Pemadaman

- Mulai Pemadaman : 09.13 Wib
- Selesai Pemadaman : 14.09 Wib

8. Sumber Informasi : grup satgas karhutla Kota Palangka Raya

9. Personil dan Sarpras

- *- Jumlah personil : 6orang
- Kendaraan roda 4 : 1 Unit
- Kendaraan roda 2 : Unit
- Mesin portable : 1 Unit
- Selang : 10 Roll
- Peralatan lainnya : HT 5 Buah

10. Tim lain yang ikut terlibat :

Bhabinsa

Bhabinkamtibmas

BPB-PK Provinsi Kalimantan Tengah

SATPOL PP

KPHP Kahayan Tengah

Manggala Agni

MPA Kameloh Baru

*BPK Borneo


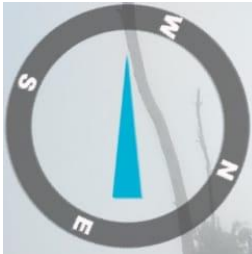
BPK Putra Pahandut

BPK Amin Subur

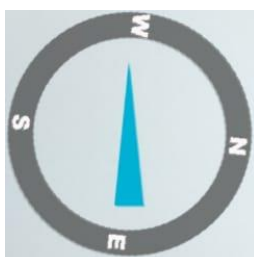
ERP

LAZIZMU

@@@anna jft



30 Sep 2023 10.49.36
-2°17'48,727"S 114°2'49,177"E
246° SW
Jalan Tanpa Nama
Kalampangan
Kecamatan Sebangau
Kota Palangka Raya
Kalimantan Tengah
Altitude:58.5m
Speed:0.0km/h
"BPK HIU PUTIH"



30 Sep 2023 10.49.31
-2°17'48,72"S 114°2'49,198"E
263° W
Jalan Tanpa Nama
Kalampangan
Kecamatan Sebangau
Kota Palangka Raya
Kalimantan Tengah
Altitude: 60.5m
Speed: 0.0km/h
"BPK HIU PUTIH"

