



POS KOMANDO PENANGANAN DARURAT BENCANA KEBAKARAN HUTAN DAN LAHAN KOTA PALANGKA RAYA TAHUN 2023

Jl. Badak No. 03 Palangka Raya
Email : bpbd.palangkaraya@gmail.com

Laporan Harian Posko Penanganan Darurat Bencana Kebakaran Hutan dan Lahan Kota Palangka Raya pada tanggal 11 September 2023, sebagai berikut :

I. PANTAUAN VISUAL CUACA DI KOTA PALANGKA RAYA PRAKIRAAN CUACA BMKG :

<https://bmkgpalangkaraya.com/>

VISUAL :

Palangkaraya

Provinsi Kalimantan Tengah



Sumber :

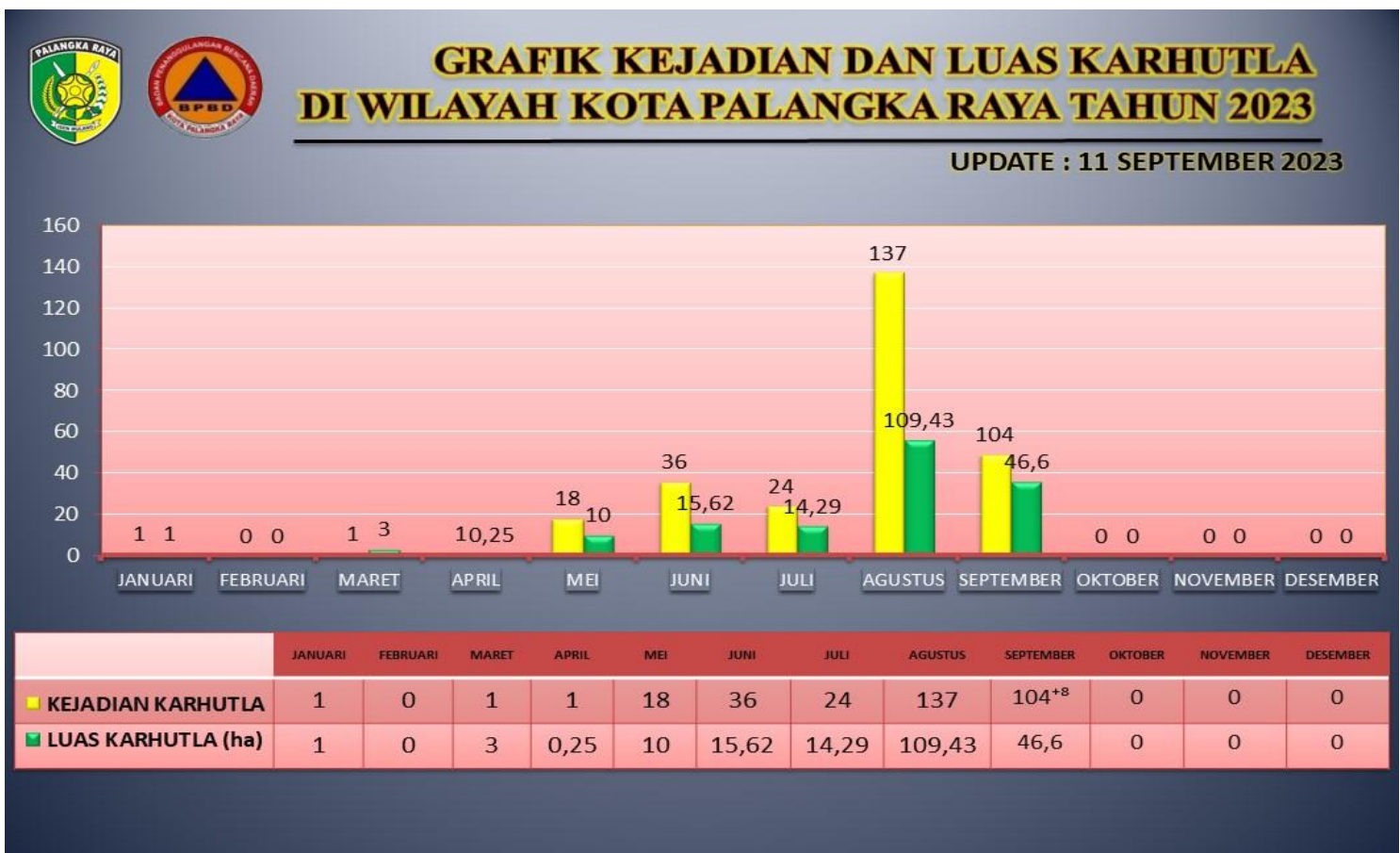


BADAN METEOROLOGI, KLIMATOLOGI, DAN GEOFISIKA

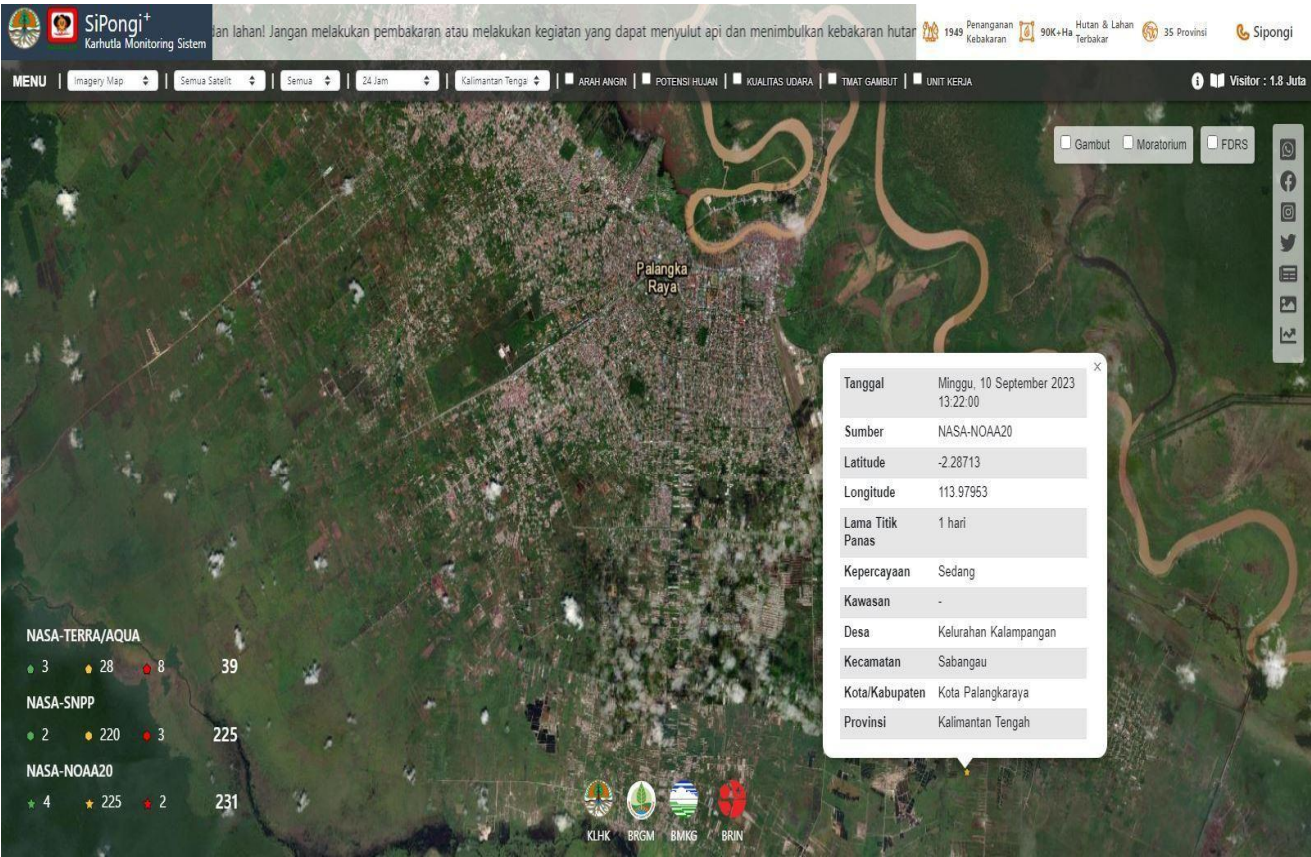
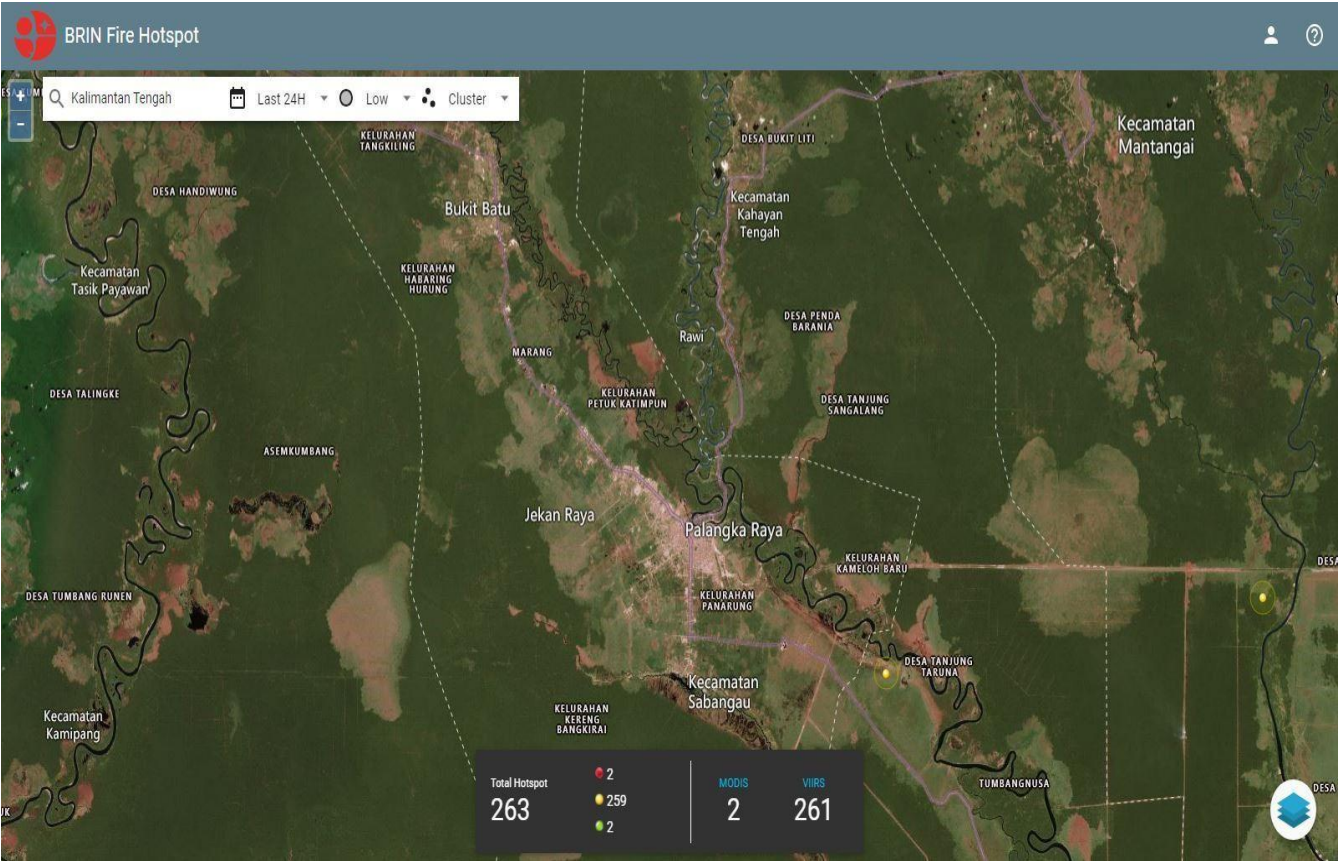
Cepat, Tepat, Akurat, Luas, dan Mudah Dipahami

II. REKAPITULASI TITIK HOTSPOT, ISPU, KEJADIAN DAN LUAS KARHUTLA DI KOTA PALANGKA RAYA

A. Infografis



B. Citra Setelit Titik Hotspot



C. ISPU (Indeks Standar Pencemaran Udara) di Kota Palangka Raya



	BAIK (0 - 50) Tingkat kualitas udara yang sangat baik, tidak memberikan efek negatif terhadap manusia, hewan, tumbuhan <ul style="list-style-type: none"> Sangat baik melakukan kegiatan di luar
	SEDANG (51 - 100) Tingkat kualitas udara masih dapat diterima pada kesehatan manusia, hewan dan tumbuhan <ul style="list-style-type: none"> Kurangi aktivitas fisik yang terlalu lama atau berat
	TIDAK SEHAT (101 - 200) Tingkat kualitas udara yang bersifat merugikan pada manusia, hewan dan tumbuhan <ul style="list-style-type: none"> Kurangi aktivitas fisik yang terlalu lama atau berat
	SANGAT TIDAK SEHAT (201 - 300) Tingkat kualitas udara yang dapat meningkatkan resiko kesehatan pada sejumlah segmen populasi yang terpapar <ul style="list-style-type: none"> Hindari semua aktivitas di luar. Perbanyak aktivitas di dalam ruangan atau lakukan penjadwalan ulang pada waktu dengan kualitas udara yang baik
	BERBAHAYA (≥ 301) Tingkat kualitas udara yang dapat merugikan kesehatan serius pada populasi dan perlu penanganan cepat <ul style="list-style-type: none"> Tetap di dalam ruangan dan hanya melakukan sedikit aktivitas

D. Tabel Harian Hotspot, Kejadian dan Luas Karhutla, selama 24 jam

No.	KECAMATAN	AQUA/ TERRA ,NOAA ,SNPP	CONFIDENCE %			KEJADIAN (X)	LUAS KARHUTLA (Ha)
			L	M	H		
1	PAHANDUT						
	Kel. Pahandut						
	Kel. Langkai						
	Kel. Panarung						
	Kel. Tanjung Pinang					1	0,19
	Kel. Pahandut Seberang						
	Kel. Tumbang Rungan						
2	JEKAN RAYA						
	Kel. Menteng					1	0,68
	Kel. Palangka					1	-
	Kel. Bukit Tunggul						
	Kel. Petuk Katimpun					1	-
3	SABANGAU						
	Kel. Kereng Bangkirai					1	0,96
	Kel. Sabaru						
	Kel. Kalampangan					3	0,06
	Kel. Kameloh Baru						
	Kel. Danau Tundai						
	Kel. Bereng Bengkel						
4	BUKIT BATU						
	Kel. Marang						
	Kel. Tumbang Tahai						
	Kel. Banturung						
	Kel. Tangkiling						
	Kel. Sei Gohong						
	Kel. Kanarakan						
	Kel. Habaring Hurung						
5	RAKUMPIT						
	Kel. Petuk Bukit						
	Kel. Pager						
	Kel. Panjehang						
	Kel. Gaung Baru						
	Kel. Petuk Barunai						
	Kel. Mungku Baru						
	Kel. Bukit sua						
JUMLAH						8	1,89

* **Low** : ≤ 29%, **Medium** : 30% C (%) ≤ 79 %, **High** : C (%)

* Perbaikan data

E. Data Sebaran Hotspot Aqua/Terra, Noaa, Snpp Mulai 1 Januari s/d 11 September 2023

No	KECAMATAN	BULAN												TOTAL HOTSPOT
		1	2	3	4	5	6	7	8	9	10	11	12	
1	PAHANDUT													
	Kel. Pahandut													
	Kel. Langkai							1	1	2				4
	Kel. Panarung					1	4	4	8	6				23
	Kel. Pahandut Seberang													
	Kel. Tumbang Rungan													
	Kel. Tanjung Pinang					1	4	2	8	2				17
2	JEKAN RAYA													
	Kel. Menteng						1		22	9				32
	Kel. Palangka				1		1	1	4	12				19
	Kel. Bukit Tunggai	1				5	5	4	29	21				65
	Kel. Petuk Katimpun					7	4	2	40	37				90
3	SABANGAU													
	Kel. Kereng Bangkirai						1	4	7	4				16
	Kel. Sabaru					1	4	3	7	7				22
	Kel. Kalampangan			1		1	8	1	11	13				35
	Kel. Kameloh Baru							1		6				7
	Kel. Danau Tundai									16				16
	Kel. Bereng Bengkel						3		5	15				23
4	BUKIT BATU													
	Kel. Marang					1		1						2
	Kel. Tumbang Tahai								1					1
	Kel. Banturung													
	Kel. Tangkiling					1	1							2
	Kel. Sei Gohong													
	Kel. Kanarakan													
	Kel. Habaring Hurung													
5	RAKUMPIT													
	Kel. Petuk Bukit													
	Kel. Pager													
	Kel. Panjehang													
	Kel. Gaung Baru													
	Kel. Petuk Barunai													
	Kel. Mungku Baru													
	Kel. Bukit sua									1				1
	Jumlah	1		1	1	18	36	24	143	151				375

F. Data Kejadian Kebakaran Hutan dan Lahan Mulai 1 Januari s/d 11 September 2023

No	KECAMATAN	BULAN												KEJADIAN (X)
		1	2	3	4	5	6	7	8	9	10	11	12	
1	PAHANDUT													
	Kel. Pahandut													
	Kel. Langkai							1	1	2				4
	Kel. Panarung					1	4	4	9	6				24
	Kel. Pahandut Seberang													
	Kel. Tumbang Rungan													
	Kel. Tanjung Pinang					1	4	2	7	5				19
2	JEKAN RAYA													
	Kel. Menteng						1		22	10				33
	Kel. Palangka				1		1	1	4	13				20
	Kel. Bukit Tunggal	1				5	5	4	29	26				70
	Kel. Petuk Katimpun					7	4	2	40	18				71
3	SABANGAU													
	Kel. Kereng Bangkirai						1	4	6	6				17
	Kel. Sabaru					1	4	3	4	3				15
	Kel. Kalampangan			1		1	8	1	9	15				35
	Kel. Kameloh Baru							1						1
	Kel. Danau Tundai													
	Kel. Bereng Bengkel						3		5					8
4	BUKIT BATU													
	Kel. Marang					1		1						2
	Kel. Tumbang Tahai								1					1
	Kel. Banturung													
	Kel. Tangkiling					1	1							2
	Kel. Sei Gohong													
	Kel. Kanarakan													
	Kel. Habaring Hurung													
5	RAKUMPIT													
	Kel. Petuk Bukit													
	Kel. Pager													
	Kel. Panjehang													
	Kel. Gaung Baru													
	Kel. Petuk Barunai													
	Kel. Mungku Baru													
	Kel. Bukit sua													
	Jumlah	1		1	1	18	36	24	137	104				322

G. Data Luas Kebakaran Hutan dan Lahan Mulai 1 Januari s/d 11 September 2023

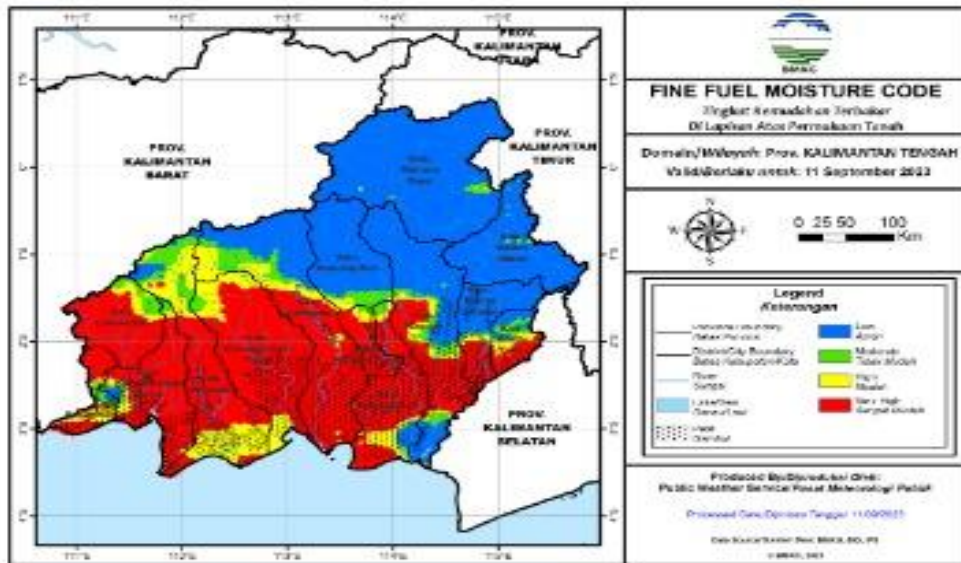
No	KECAMATAN	BULAN												LUAS (Ha)
		1	2	3	4	5	6	7	8	9	10	11	12	
1	PAHANDUT													
	Kel. Pahandut													
	Kel. Langkai							0,01	0,01	0,18				0,20
	Kel. Panarung					0,25	0,24	0,77	3,70	1,01				5,97
	Kel. Pahandut Seberang													
	Kel. Tumbang Rungan													
	Kel. Tanjung Pinang					1,25	1,14	0,26	7,57	0,54				10,76
2	JEKAN RAYA													
	Kel. Menteng						0,37		4,52	4,58				9,47
	Kel. Palangka				0,25		0,06	0,03	0,53	24,90				25,77
	Kel. Bukit Tunggal	1				1,50	0,86	0,67	12,51	4,53				21,07
	Kel. Petuk Katimpun					5,75	0,76	0,10	65,22	0,70				72,53
3	SABANGAU													
	Kel. Kereng Bangkirai						0.35	1,67	8,49	3,05				13,56
	Kel. Sabaru					0,25	6,25	5,47	2,33	2,73				17,03
	Kel. Kalampangan			3		0,25	3,88	0,28	3,62	2,43				13,46
	Kel. Kameloh Baru							5						5
	Kel. Danau Tundai													
	Kel. Bereng Bengkel						1,44		1,72					3,16
4	BUKIT BATU													
	Kel. Marang					0,25		0,03						0,28
	Kel. Tumbang Tahai								0,09					0,09
	Kel. Banturung													
	Kel. Tangkiling					0,50	0,50							1
	Kel. Sei Gohong													
	Kel. Kanarakan													
	Kel. Habaring Hurung													
5	RAKUMPIT													
	Kel. Petuk Bukit													
	Kel. Pager													
	Kel. Panjehang													
	Kel. Gaung Baru													
	Kel. Petuk Barunai													
	Kel. Mungku Baru													
	Kel. Bukit sua													
	GRAND TOTAL	1		3	0,25	10	15,85	14,29	110,31	46,6				199,31 ha

III. SISTEM PERINGATAN KEBAKARAN HUTAN LAHAN DAN PRAKIRAAN ARAH ANGIN

- Peta Potensi Kemudahan Terjadinya dan Tingkat Kesulitan Pengendalian Kebakaran.
- Ditinjau dari Analisa Parameter Cuaca (FFMC/FWI) untuk satu hari ini dan tanggal 11 September 2023

Fine Fuel Moisture Code

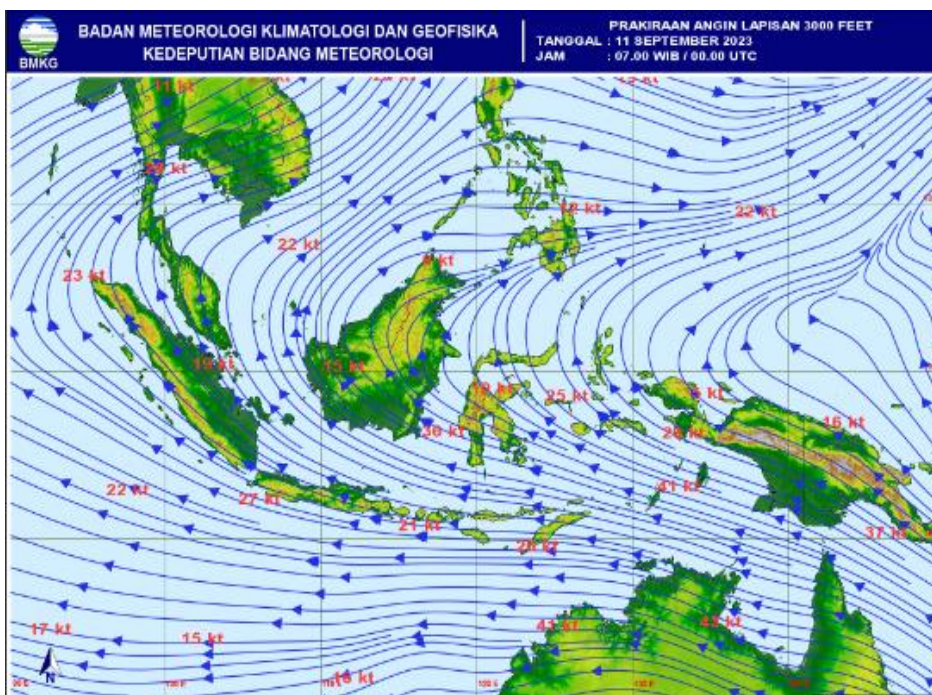
Kalimantan Tengah (Hari ini)



Fine Fuel Moisture Code (FFMC)

- FFMC menunjukkan tingkat potensi kemudahan terjadinya kebakaran ditinjau dari parameter cuaca pada bahan-bahan ringan mudah terbakar di lapisan atas permukaan tanah.
- Mewakili tingkat kekeringan bahan-bahan ringan mudah terbakar (seperti humus permukaan, sampah dedaunan kering, alang-alang, dan bahan ringan lain) yang biasanya menutupi lantai hutan pada kedalaman 1-2 cm.


Warna	Bentang	Deskripsi
Biru	0 - 72	Alang-alang dan dedaunan yang biasanya menutupi lantai hutan dalam kondisi basah dan sulit terbakar
Hijau	73 - 77	Alang-alang dan dedaunan yang biasanya menutupi lantai hutan dalam kondisi lembab dan cukup sulit terbakar
Kuning	78 - 82	Alang-alang dan dedaunan yang biasanya menutupi lantai hutan dalam kondisi kering dan mudah terbakar
Merah	>82	Alang-alang dan dedaunan yang biasanya menutupi lantai hutan dalam kondisi sangat kering dan sangat mudah terbakar





IV. STATUS SIAGA DARURAT KARHUTLA






Keputusan Walikota Palangka Raya nomor : 188.45/183/2023 tentang Penetapan Status Bencana Kebakaran Hutan dan Lahan di Wilayah Kota Palangka Raya tahun 2023 tanggal 8 Mei 2023.



V. KEJADIAN KARHUTLA KOTA PALANGKA RAYA

NO.	KEGIATAN	HASIL		DOKUMENTASI
		LUAS TERBAKAR (ha)	KEJADIAN (X)	
1	<p>= Pimpinan Briefing Pagi :</p> <ul style="list-style-type: none">• Bu Ana <p>Hari : Senin Tanggal : 11 September 2023 Pukul 08.00 WIB</p> <p>= Peserta Briefing :</p> <p>Posko Induk berada di Kantor BPBD Kota dengan kekuatan 8 regu yaitu :</p> <ul style="list-style-type: none">• Tim BPBD 2 regu : 18 org• Damkar : 5 org• BPK Borneo : 6 org• BPK Amin Subur : 7 org• BPK Hiu Putih : 7 org• Satpol PP : 5 org• MDMC : 4 org (Kesehatan)• Tim ERP : 9 org• BPK Putra Pahandut : 7 org• Manggala Agni : 5 org Poslap/Pos Lapangan di Komando <p>Bhabinkantibmas dan Babinsa yang berada dimasing-masing Kelurahan dengan anggota dari TSAK, yaitu :</p> <ul style="list-style-type: none">• Kelurahan Tanjung Pinang : 7 org• Kelurahan Panarung : 7 org• Kelurahan Ketimpun : 7 org• Kelurahan Palangka : 7 org• Kelurahan Bukit Tunggal : 7 org• Kelurahan Kelampangan : 7 org Total kekuatan personil sebanyak 115orang.	-	-	

2	<p>Hari/Tanggal : Senin 11 September 2023</p> <ol style="list-style-type: none"> Laporan diterima : 12.51 Wib Lokasi Karhutla : <ul style="list-style-type: none"> Jalan : karanggan Ujung (Hasanka) Kelurahan : Klampangan Kecamatan : Sebangau Luas area yang Terbakar : 0,6 H Jenis lahan : Gambut (Pakis-pakisan, Semak Belukar, Ilalang.) Sumber air : parit Kondisi terupdate : pemadaman tuntas. Waktu Pemadaman : 13.57 -Wib <ul style="list-style-type: none"> Selesai pemadaman : 15.37 Wib Sumber Informasi : Posko satgas Karhutla Personil dan Sarpras <ul style="list-style-type: none"> Jumlah personil : 7 Orang Kendaraan roda 4 : 1 Unit. + 1 unit R6 Tangki Kendaraan roda 2 : -Unit Mesin Portabel : 3 unit Selang : 3 -Roll Peralatan lainnya : -HT Tim lain yang ikut terlibat : <ul style="list-style-type: none"> - Amin Subur -Babinsa -tsak klampangan 	0,06 ha	1	
3	<p>Hari/Tanggal : Senin , 11 September 2023</p> <ol style="list-style-type: none"> Laporan diterima : 13.00 Wib Lokasi Karhutla : <ul style="list-style-type: none"> Jalan : soekarno di belakang jln kalibata VII Kelurahan : menteng Kecamatan : Jekan raya Luas area yang Terbakar : api baru Jenis lahan : Gambut (Pakis-pakisan, Semak Belukar, Ilalang.) Sumber air : parit Kondisi terupdate : tuntas Waktu Pemadaman <ul style="list-style-type: none"> Mulai Pemadaman : 13.35Wib Selesai Pemadaman : 15.40 Wib Sumber Informasi : Posko satgas Karhutla Personil dan Sarpras <ul style="list-style-type: none"> Jumlah personil : 6 Orang Kendaraan roda 4 : 1 Unit Kendaraan roda 2 : 0 Unit Mesin Portabel : 1 Unit Selang : 3 Roll Selang 1.5in Peralatan lainnya : HT 0 Buah Tim lain yang ikut terlibat : <ul style="list-style-type: none"> *- BPK PUTRA PAHANDUT *- DISHUT PROV *- BORNEO 	0,68 ha	1	

4	<p>Hari/Tanggal : Senin 11 September 2023</p> <p>1. Laporan diterima : 10. 45 Wib</p> <p>2. Lokasi Karhutla : - Jalan : Bangaris IX - Kelurahan : Tanjung Pinang - Kecamatan : Pahandut</p> <p>3. Luas Area yang Terbakar : 0,19 Ha</p> <p>4. Jenis lahan : Semak Blukar</p> <p>5. Sumber air : Parit</p> <p>6. Kondisi terupdate : Pemadaman tuntas</p> <p>7. Waktu Pemadaman - Mulai Pemadaman : 11.15 wib - Selesai Pemadaman : 15.45 Wib</p> <p>8. Sumber Informasi : Laporan dari masyarakat</p> <p>9. Personil dan Sarpras - Jumlah personil : 7 orang - Kendaraan roda 4 : Nihil - Kendaraan roda 2 : 4 unit - Mesin portable : 1 unit - Selang : 5 roll - Peralatan lainnya : 2 HT</p> <p>1 Nozel</p> <p>10. Tim lain yang ikut terlibat : - Babinsa Kel Tanjung Pinang - TSAK Tanjung Pinang - Tim patroli BPBD Prov - ERP/Lazismu - Damkar kota</p>	0,19 ha	1	
5	<p>Hari/Tanggal : Senin, 11 September 2023</p> <p>1. Laporan diterima : 14.55 wib</p> <p>2. Lokasi Karhutla : - Jalan : Pasendeng - Kelurahan : Kereng Bengkirai - Kecamatan : Sebangau</p> <p>3. Luas Area yang Terbakar : 0,96 Ha</p> <p>4. Jenis lahan : Gambut</p> <p>5. Sumber air : Sumur Bor</p> <p>6. Kondisi terupdate : Tuntas</p> <p>7. Waktu Pemadaman - Mulai Pemadaman : 15.43 wib - Selesai Pemadaman : 16.37 Wib</p> <p>8. Sumber Informasi : Posko satgas karhutla</p> <p>9. Personil dan Sarpras - Jumlah personil : 6 orang - Kendaraan roda 4 : 1 unit - Kendaraan roda 2 : 0 unit - Mesin Robbin : 1 unit 11 - Selang : 3 Roll - Peralatan lainnya : 5 HT</p> <p>10. Tim lain yang ikut terlibat : ✓ HIU PUTIH ✓ BPBD Kota Palangkaraya ✓ Amin Subur ✓ Borneo ✓ MPA Sabaru ✓ Putra Pahandut ✓ Damkar Dishut ✓ KPH Kahayan Tengah</p>	0.96 ha	1	

6	<p>Hari/Tanggal : Senin 11 September 2023</p> <ol style="list-style-type: none"> 1. Laporan diterima : 15.00 wib 2. Lokasi Karhutla : <ul style="list-style-type: none"> - Jalan : Sakan ujung - Kelurahan : palangka - Kecamatan : Jekan Raya 3. Luas Area yang Terbakar : pemadaman lanjutan 4. Jenis lahan : Gambut semak belukar, pakis, pohon akasia 5. Sumber air : Air pengeringan 6. Kondisi terupdate : tuntas 7. Waktu Pemadaman <ul style="list-style-type: none"> - Mulai Pemadaman : 15.30 wib - Selesai Pemadaman : 16.30 wib 8. Sumber Informasi : WA Grup satgas 9. Personil dan Sarpras <ul style="list-style-type: none"> - Jumlah personil : 7 orang - Kendaraan roda 3 : 1- unit - Kendaraan roda 2 : 2 unit - Mesin portable : 2 unit - Selang : 9 roll - Peralatan lainnya : 2 HT 10. Tim lain yang ikut terlibat : <ul style="list-style-type: none"> - Babinsa palangka - Bhabinkamtibmas palangka - Tim sigap kel palangka - Muhajirin - BPK JRM 	- ha	1	 
7	<p>Hari/Tanggal : Senin 11 September 2023</p> <ol style="list-style-type: none"> 1. Laporan diterima : 14.49 Wib 2. Lokasi Karhutla : <ul style="list-style-type: none"> - Jalan : Pasendeng - Kelurahan : Sabaru - Kecamatan : Sebangau 3. Luas Area yang Terbakar : 0, 96 Ha 4. Jenis lahan : Gambut (Pakis-pakisan, Semak Belukar, Ilalang, Pohon Geronggang) 5. Sumber air : Sumur bor & Tangki 6. Kondisi terupdate : Tuntas 7. Waktu Pemadaman <ul style="list-style-type: none"> - Mulai Pemadaman : 15.35 Wib - Selesai Pemadaman : 16.42 Wib 8. Sumber Informasi : WA Grup Satgas Karhutla 9. Personil dan Sarpras <ul style="list-style-type: none"> - Jumlah personil : 10 Orang - Kendaraan roda 4 : 2 Unit - Kendaraan roda 2 : 1 Unit - Mesin Portabel : 1 Unit - Selang : 5 Roll - Peralatan lainnya : HT 7 Buah 10. Tim lain yang ikut terlibat : <ul style="list-style-type: none"> - Lurah Kel.Sabaru - Dishut Provinsi Kalteng - BPBD Kota Palangka Raya 	0, 96 ha	1	  

	<ul style="list-style-type: none"> - Satpol PP Kota Palangka Raya - BPK Tawon Air - BPK Hiu Putih - BPK Amin Subur - BPK Borneo - BPK Putra Pahandut - BPK Hotstar Team - BPK Sumber Usaha - MPA Sabaru - KPHP Kahayan Tengah 			
8	<p>Hari/Tanggal : Senin 11 September 2023</p> <ol style="list-style-type: none"> 1. Laporan diterima : 16.30 Wib 2. Lokasi Karhutla <ul style="list-style-type: none"> - Jalan : Katimpun Permai - Kelurahan : Petuk Katimpun - Kecamatan : Jekan Raya 3. Luas Area yang Terbakar : - Ha 4. Jenis lahan : Gambut 5. Sumber air : Mobil Tangki 6. Kondisi terupdate : Tuntas 7. Waktu Pemadaman <ul style="list-style-type: none"> - Mulai Pemadaman : 16.30 Wib - Selesai Pemadaman : 17.00 Wib 8. Sumber Informasi : WA Grup Satgas Karhutla 9. Personil dan Sarpras <ul style="list-style-type: none"> - Jumlah personil : 7 Orang - Kendaraan roda 3 : 1 Unit - Kendaraan roda 2 : 1 Unit - Mesin Portabel : 1 Unit - Selang : 5 Roll - Peralatan lainnya : HT 2 Buah 10. Tim lain yang ikut terlibat : <ul style="list-style-type: none"> - BPB-PK Provinsi - Babinsa Petuk Katimpun - Bhabinkamtibmas Petuk Katimpun - TSAK Petuk Katimpun 	-	1	

**VI. LAPORAN KEGIATAN REGU PIKET POSKO PENANGANAN DARURAT BENCANA KARHUTLA
KOTAPALANGKA RAYA**

NO	KEGIATAN	DOKUMENTASI
1	<p>MDMC medis Satgas karhutla kota Palangkaraya</p> <p>pada tanggal 11 September 2023 Pukul 09:00-17:00 WIB</p> <p>Kegiatan :</p> <p>pemberian obat vitamin 20 orang Pemberian masker medis 15 orang Pemeriksaan kesehatan 21 orang Pemberian obat Hipertensi 2 orang Pemberian obat batuk pilek 5 orang Pemberian obat anti nyeri 5 orang Pemberian obat tetes mata 1 orang Pemberian injeksi nourobion 3 orang</p> <p>Total pelayanan : 72 orang</p> <p>Tempat: Posko Kesehatan BPBD kota Palangkaraya</p>	 <p>11 Sep 2023 09:23:53 Jalan Badak Bukit Tunggal Kecamatan Jekan Raya Kota Palangka Raya Kalimantan Tengah</p> <p>11 Sep 2023 14:03:11 Jalan Badak Bukit Tunggal Kecamatan Jekan Raya Kota Palangka Raya Kalimantan Tengah</p>
2	<p>Hari Senin Tanggal 11 September 2023</p> <p>Melaporkan Perihal Hasil Patroli</p> <p>>> Lokasi</p> <ul style="list-style-type: none"> • Soekarno III Kelurahan Menteng Kecamatan Jekan Raya • Perintis Kelurahan Panarung Kecamatan Pahandut <p>>> Kondisi</p> <p>Aman tidak ada titik api</p> <p>√ Tim Yang Ikut Terlibat</p> <ul style="list-style-type: none"> • Babinsa Palangka • Bhabinkamtibmas Palangka • TSAK Palangka 	 <p>11 Sep 2023 09:49:06 Menteng Kecamatan Jekan Raya Kota Palangka Raya Kalimantan Tengah</p> <p>11 Sep 2023 13:31:31 -2°15'3,21"S 113°56'49,404"E Jalan Kelakai Panarung Kecamatan Pahandut Kota Palangka Raya Kalimantan Tengah</p>

VII. LAPORAN SARANA DAN PRASANA KARHUTLA PUSDALOPSKENDARAAN R4 DAN R2

NO.	UNIT	JENIS PERALATAN	JUMLAH	KETERANGAN
1.	Mobil Rescue double Cabin KH.	-	1 unit	Lengkap dan Berfungsi dengan baik
2.	Pick Up L 300 KH. 8945 AW	Kolher Honda GP 160 Selang 2,5 Selang 1,5 Nosel 1,5 Nosel 2,5	1 1 6 roll 10 roll 2 2	Lengkap dan Berfungsi dengan baik
3.	Pick Up Hilux KH. 8015 TW	-	1 unit	Lengkap dan Berfungsi dengan baik
4.	Mobil Mahendra double Cabin KH. 8040 TW	-	1 unit	Lengkap dan Berfungsi dengan baik
5	Truk Tangki KH. 8045 TW	Mesin Honda GX 270 Selang 1,5 inci Nozzle 1,5 inci	1 1 roll 2	Lengkap dan Berfungsi dengan baik
	Mobil Hilux double Cabin KH. 8091 TW	-	1 unit	Lengkap dan Berfungsi dengan baik
6	Sepeda Motor Honda CRF	-	20 unit	Lengkap dan Berfungsi dengan baik

VIII. MESIN DAN LAINNYA

NO.	UNIT	JENIS PERALATAN	JUMLAH	KETERANGAN
1.	Kolher	Portabel Selang 2,5 Nosel 2,5	1 6 2	Lengkap dan Berfungsi dengan baik
2.	Honda GP 160	Portabel Selang 1,5 Nosel 1,5	2 10 2	Lengkap dan Berfungsi dengan baik
3.	Chainsaw		6	Lengkap dan Berfungsi dengan baik
4.	Chainsaw lengan /dahan		1	Lengkap dan Berfungsi dengan baik
5.	Suntik Gambut		2	Lengkap dan Berfungsi dengan baik
6.	Kapak Pulaski		1	Lengkap dan Berfungsi dengan baik

Demikian laporan Harian Posko Penanganan Darurat Bencana Kebakaran Hutan Lahan Kota Palangka Raya.

Alamat : Jl. Badak No. 3 Palangka Raya, Kalimantan Tengah

Kenali Ancamannya, Kurangi Resikonya.

- Sadar Bencana.
- Siaga Bencana.
- Tanggap Bencana.
- Siap Untuk Selamat.
- Bersinergi dalam menghadapi Bencana.

SALAM TANGGUH !

SALAM KEMANUSIAAN !!!

Tanggal : Senin, 11 September 2023
Waktu : 24 Jam

Kepala Badan Penanggulangan Bencana Daerah
Kota Palangka Raya

EMI ABRIYANI, S.E., M.Si
Pembina Tingkat I (IV/b)
NIP. 19671005 199412 2 002