



POS KOMANDO PENANGANAN DARURAT BENCANA KEBAKARAN HUTAN DAN LAHAN KOTA PALANGKA RAYA TAHUN 2023

Jl. Badak No. 03 Palangka Raya
Email : bpbd.palangkaraya@gmail.com

Laporan Harian Posko Penanganan Darurat Bencana Kebakaran Hutan dan Lahan Kota Palangka Raya pada tanggal 13 September 2023, sebagai berikut :

I. PANTAUAN VISUAL CUACA DI KOTA PALANGKA RAYA PRAKIRAAN CUACA BMKG :

<https://bmkgpalangkaraya.com/>

VISUAL :

Palangkaraya

Provinsi Kalimantan Tengah



Sumber :

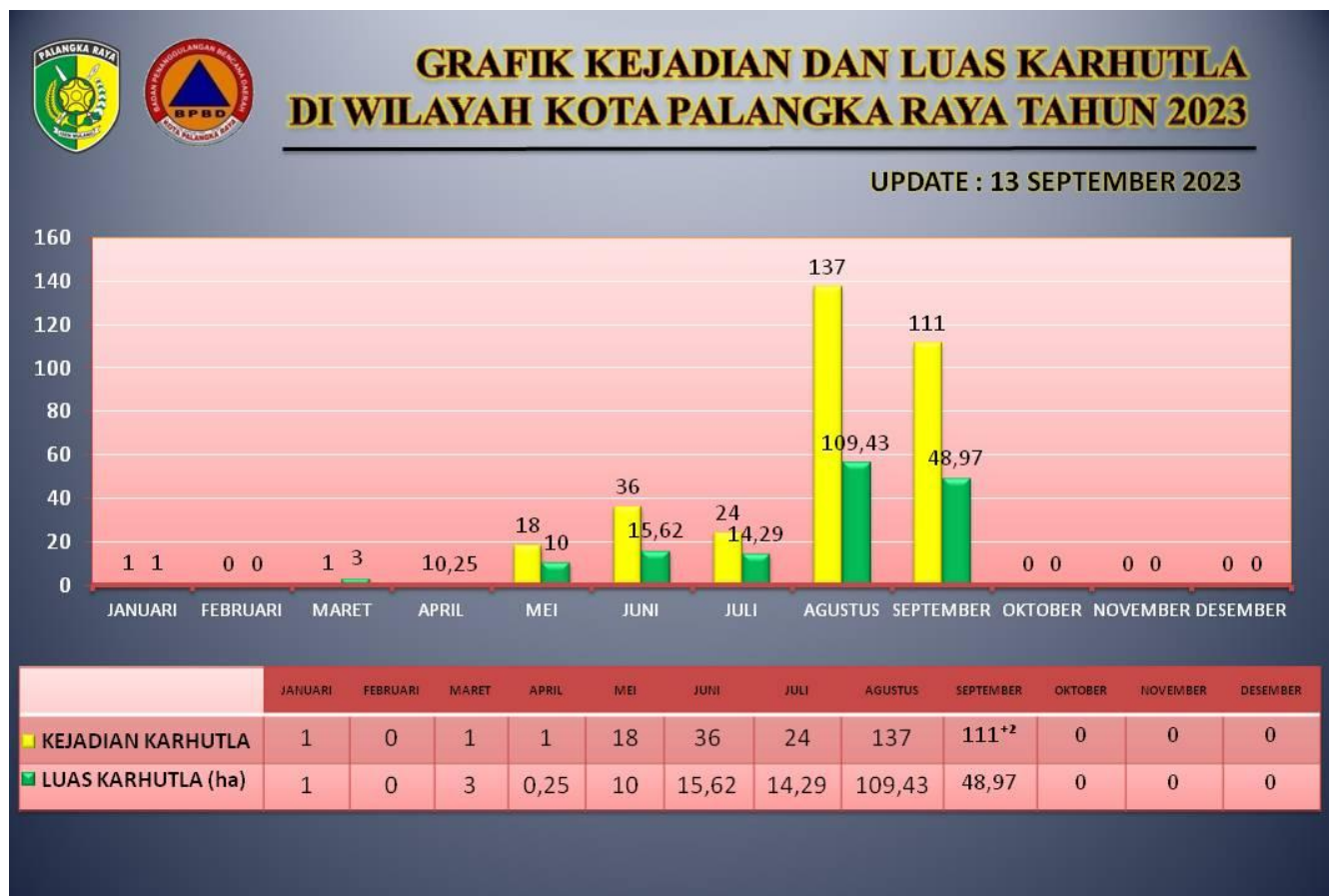


BADAN METEOROLOGI, KLIMATOLOGI, DAN GEOFISIKA

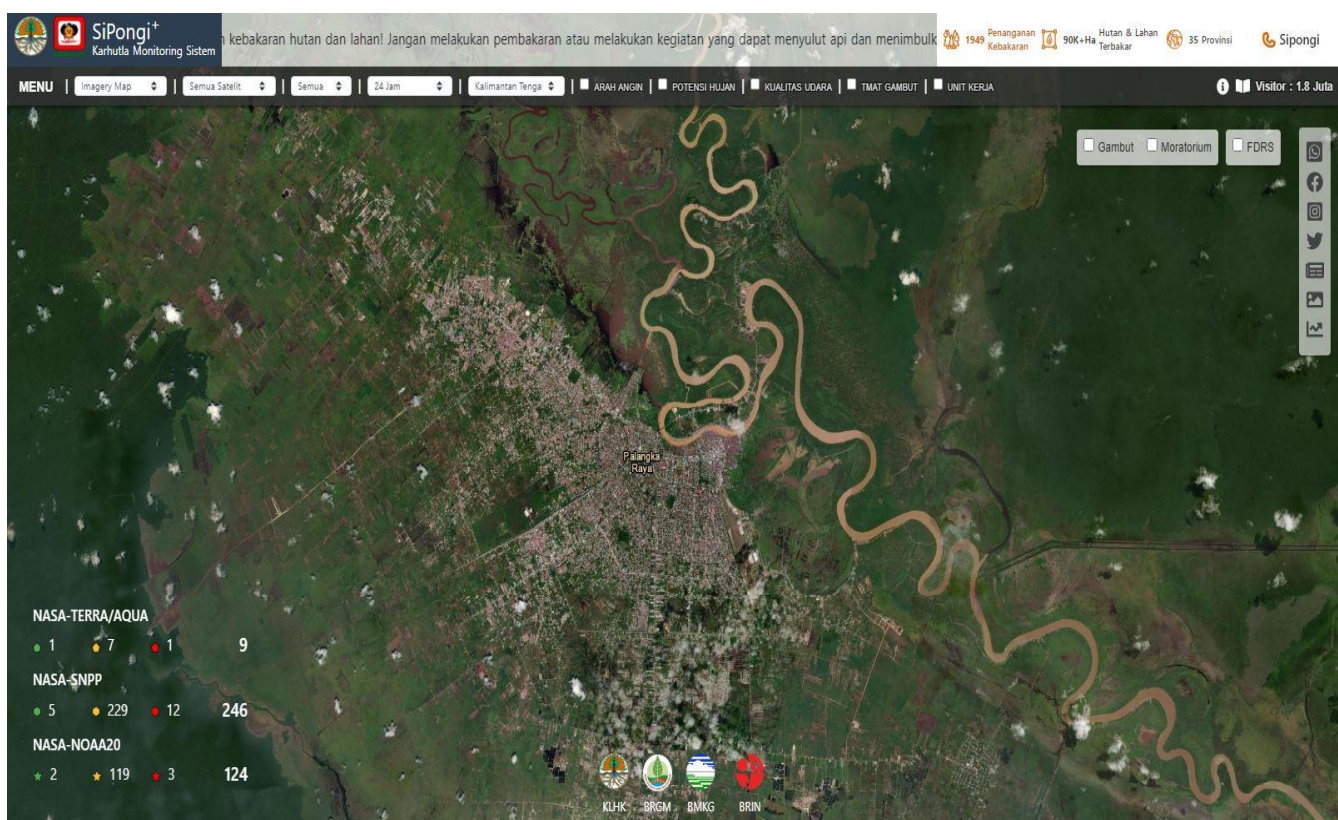
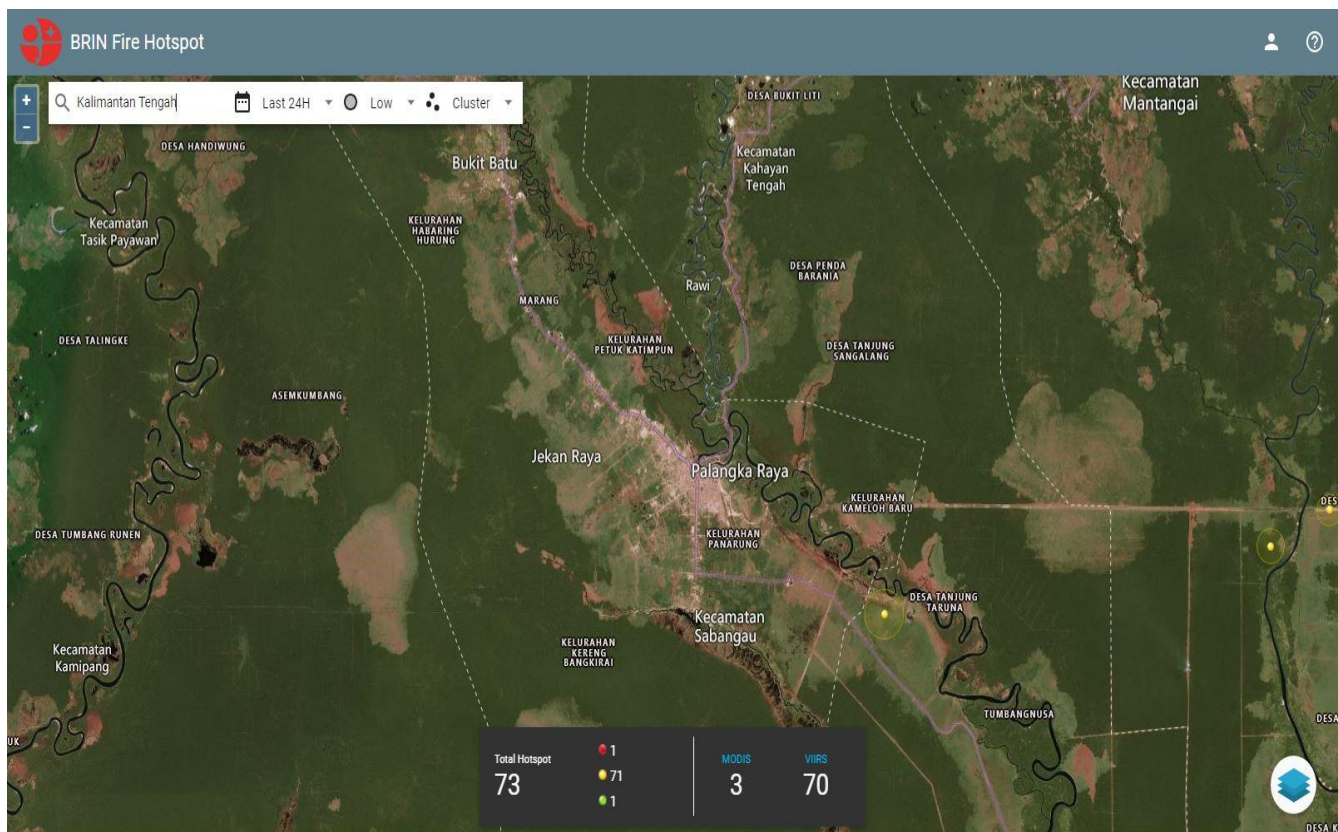
Cepat, Tepat, Akurat, Luas, dan Mudah Dipahami

II. REKAPITULASI TITIK HOTSPOT, ISPU, KEJADIAN DAN LUAS KARHUTLA DI KOTA PALANGKA RAYA

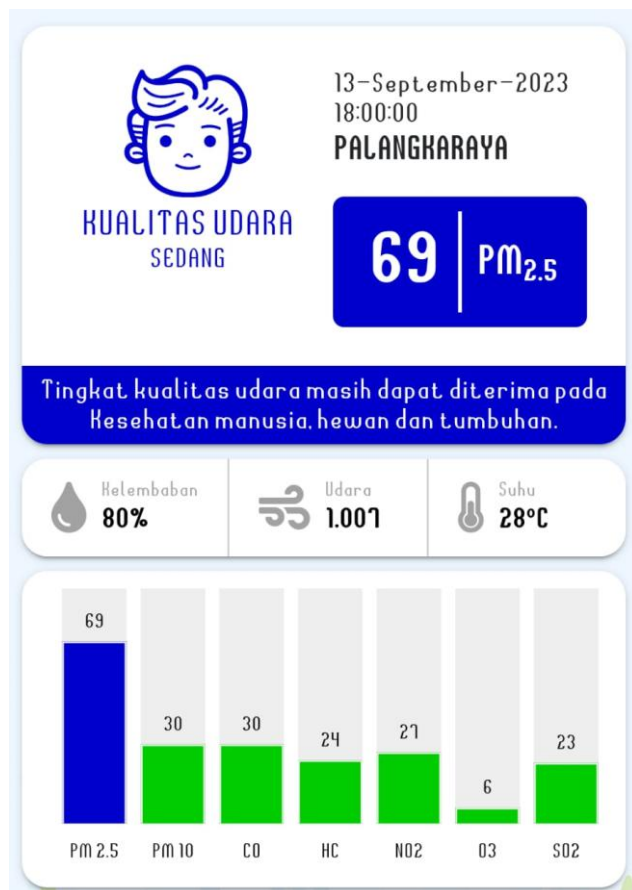
A. Infografis



B. Citra Setelit Titik Hotspot



C. ISPU (Indeks Standar Pencemaran Udara) di Kota Palangka Raya



	BAIK (0 - 50) Tingkat kualitas udara yang sangat baik, tidak memberikan efek negatif terhadap manusia, hewan, tumbuhan <ul style="list-style-type: none"> Sangat baik melakukan kegiatan di luar
	SEDANG (51 - 100) Tingkat kualitas udara masih dapat diterima pada kesehatan manusia, hewan dan tumbuhan <ul style="list-style-type: none"> Kurangi aktivitas fisik yang terlalu lama atau berat
	TIDAK SEHAT (101 - 200) Tingkat kualitas udara yang bersifat merugikan pada manusia, hewan dan tumbuhan <ul style="list-style-type: none"> Kurangi aktivitas fisik yang terlalu lama atau berat
	SANGAT TIDAK SEHAT (201 - 300) Tingkat kualitas udara yang dapat meningkatkan resiko kesehatan pada sejumlah segmen populasi yang terpapar <ul style="list-style-type: none"> Hindari semua aktivitas di luar. Perbanyak aktivitas di dalam ruangan atau lakukan penjadwalan ulang pada waktu dengan kualitas udara yang baik
	BERBAHAYA (≥ 301) Tingkat kualitas udara yang dapat merugikan kesehatan serius pada populasi dan perlu penanganan cepat <ul style="list-style-type: none"> Tetap di dalam ruangan dan hanya melakukan sedikit aktivitas

D. Tabel Harian Hotspot, Kejadian dan Luas Karhutla, selama 24 jam

No.	KECAMATAN	AQUA/ TERRA ,NOAA ,SNPP	CONFIDENCE %			KEJADIAN (X)	LUAS KARHUTLA (Ha)
			L	M	H		
1	PAHANDUT						
	Kel. Pahandut						
	Kel. Langkai						
	Kel. Panarung						
	Kel. Tanjung Pinang						
	Kel. Pahandut Seberang						
	Kel. Tumbang Rungan						
2	JEKAN RAYA						
	Kel. Menteng						
	Kel. Palangka						
	Kel. Bukit Tunggai						
	Kel. Petuk Katimpun						
3	SABANGAU						
	Kel. Kereng Bangkirai						
	Kel. Sabaru					1	0,06 ha
	Kel. Kalampangan					1	1,13 ha
	Kel. Kameloh Baru						
	Kel. Danau Tundai						
	Kel. Bereng Bengkel						
4	BUKIT BATU						
	Kel. Marang						
	Kel. Tumbang Tahai						
	Kel. Banturung						
	Kel. Tangkiling						
	Kel. Sei Gohong						
	Kel. Kanarakan						
	Kel. Habaring Hurung						
5	RAKUMPIT						
	Kel. Petuk Bukit						
	Kel. Pager						
	Kel. Panjehang						
	Kel. Gaung Baru						
	Kel. Petuk Barunai						
	Kel. Mungku Baru						
	Kel. Bukit sua						
JUMLAH						2	1,19 ha

* Low : ≤ 29%, Medium : 30% C (%) ≤ 79 %, High : C (%)

* Perbaikan data

E. Data Sebaran Hotspot Aqua/Terra, Noaa, Snpp Mulai 1 Januari s/d 13 September 2023

No	KECAMATAN	BULAN												TOTAL HOTSPOT
		1	2	3	4	5	6	7	8	9	10	11	12	
1	PAHANDUT													
	Kel. Pahandut													
	Kel. Langkai							1	1	2				4
	Kel. Panarung					1	4	4	8	7				24
	Kel. Pahandut Seberang													
	Kel. Tumbang Rungan													
	Kel. Tanjung Pinang					1	4	2	8	2				17
2	JEKAN RAYA													
	Kel. Menteng						1		22	9				32
	Kel. Palangka				1		1	1	4	12				19
	Kel. Bukit Tunggal	1				5	5	4	29	22				66
	Kel. Petuk Katimpun					7	4	2	40	38				91
3	SABANGAU													
	Kel. Kereng Bangkirai						1	4	7	4				16
	Kel. Sabaru					1	4	3	7	8				23
	Kel. Kalampangan			1		1	8	1	11	14				36
	Kel. Kameloh Baru							1		6				7
	Kel. Danau Tundai									16				16
	Kel. Bereng Bengkel						3		5	15				23
4	BUKIT BATU													
	Kel. Marang					1		1						2
	Kel. Tumbang Tahai								1					1
	Kel. Banturung													
	Kel. Tangkiling					1	1							2
	Kel. Sei Gohong													
	Kel. Kanarakan													
	Kel. Habaring Hurung													
5	RAKUMPIT													
	Kel. Petuk Bukit													
	Kel. Pager													
	Kel. Panjehang													
	Kel. Gaung Baru													
	Kel. Petuk Barunai													
	Kel. Mungku Baru													
	Kel. Bukit sua									1				1
	Jumlah	1		1	1	18	36	24	143	155				379

F. Data Kejadian Kebakaran Hutan dan Lahan Mulai 1 Januari s/d 13 September 2023

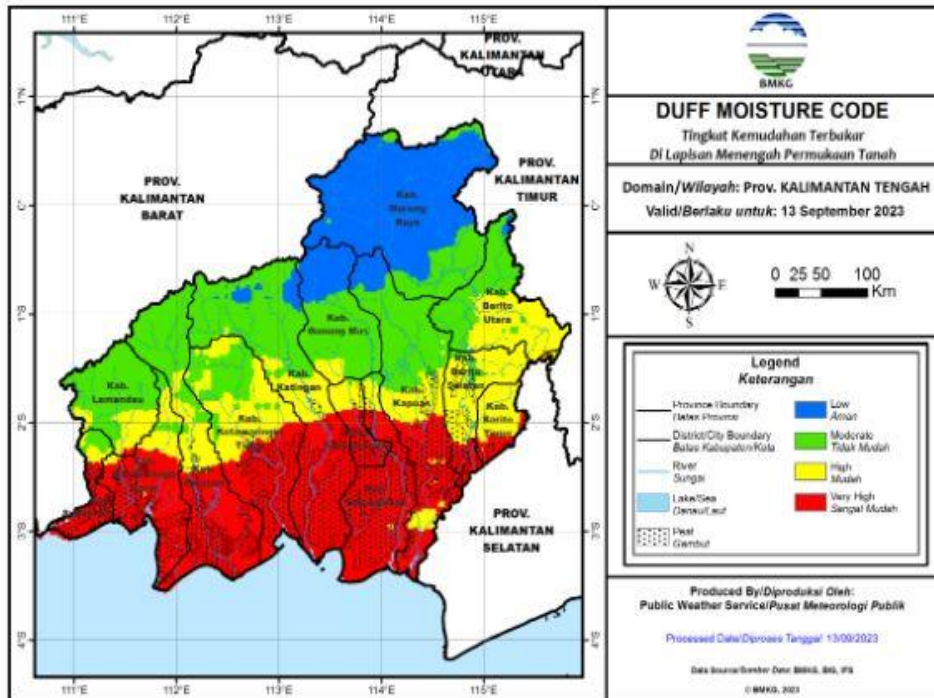
No	KECAMATAN	BULAN												KEJADIAN (X)
		1	2	3	4	5	6	7	8	9	10	11	12	
1	PAHANDUT													
	Kel. Pahandut													
	Kel. Langkai							1	1	2				4
	Kel. Panarung					1	4	4	9	7				25
	Kel. Pahandut Seberang													
	Kel. Tumbang Rungan													
	Kel. Tanjung Pinang					1	4	2	7	5				19
2	JEKAN RAYA													
	Kel. Menteng						1		22	10				33
	Kel. Palangka				1		1	1	4	13				20
	Kel. Bukit Tunggai	1				5	5	4	29	27				71
	Kel. Petuk Katimpun					7	4	2	40	19				72
3	SABANGAU													
	Kel. Kereng Bangkirai						1	4	6	6				17
	Kel. Sabaru					1	4	3	4	5				17
	Kel. Kalampangan			1		1	8	1	9	17				37
	Kel. Kameloh Baru							1						1
	Kel. Danau Tundai													
	Kel. Bereng Bengkel						3		5					8
4	BUKIT BATU													
	Kel. Marang					1		1						2
	Kel. Tumbang Tahai								1					1
	Kel. Banturung													
	Kel. Tangkiling					1	1							2
	Kel. Sei Gohong													
	Kel. Kanarakan													
	Kel. Habaring Hurung													
5	RAKUMPIT													
	Kel. Petuk Bukit													
	Kel. Pager													
	Kel. Panjehang													
	Kel. Gaung Baru													
	Kel. Petuk Barunai													
	Kel. Mungku Baru													
	Kel. Bukit sua													
	Jumlah	1		1	1	18	36	24	137	111				329

G. Data Luas Kebakaran Hutan dan Lahan Mulai 1 Januari s/d 13 September 2023

No	KECAMATAN	BULAN												LUAS (Ha)
		1	2	3	4	5	6	7	8	9	10	11	12	
1	PAHANDUT													
	Kel. Pahandut													
	Kel. Langkai							0,01	0,01	0,18				0,20
	Kel. Panarung					0,25	0,24	0,77	3,70	1,7				6,66
	Kel. Pahandut Seberang													
	Kel. Tumbang Rungan													
	Kel. Tanjung Pinang					1,25	1,14	0,26	7,57	0,54				10,76
2	JEKAN RAYA													
	Kel. Menteng						0,37		4,52	4,58				9,47
	Kel. Palangka				0,25		0,06	0,03	0,53	24,90				25,77
	Kel. Bukit Tunggul	1				1,50	0,86	0,67	12,51	4,74				21,28
	Kel. Petuk Katimpun					5,75	0,76	0,10	65,22	0,70				72,53
3	SABANGAU													
	Kel. Kereng Bangkirai						0.35	1,67	8,49	3,05				13,56
	Kel. Sabaru					0,25	6,25	5,47	2,33	2,79				17,09
	Kel. Kalampangan			3		0,25	3,88	0,28	3,62	3,84				17,58
	Kel. Kameloh Baru							5						5
	Kel. Danau Tundai													
	Kel. Bereng Bengkel						1,44		1,72					3,16
4	BUKIT BATU													
	Kel. Marang					0,25		0,03						0,28
	Kel. Tumbang Tahai								0,09					0,09
	Kel. Banturung													
	Kel. Tangkiling					0,50	0,50							1
	Kel. Sei Gohong													
	Kel. Kanarakan													
	Kel. Habaring Hurung													
5	RAKUMPIT													
	Kel. Petuk Bukit													
	Kel. Pager													
	Kel. Panjehang													
	Kel. Gaung Baru													
	Kel. Petuk Barunai													
	Kel. Mungku Baru													
	Kel. Bukit sua													
	GRAND TOTAL	1		3	0,25	10	15,85	14,29	110,31	48,97				201,68 ha

III. SISTEM PERINGATAN KEBAKARAN HUTAN LAHAN DAN PRAKIRAAN ARAH ANGIN

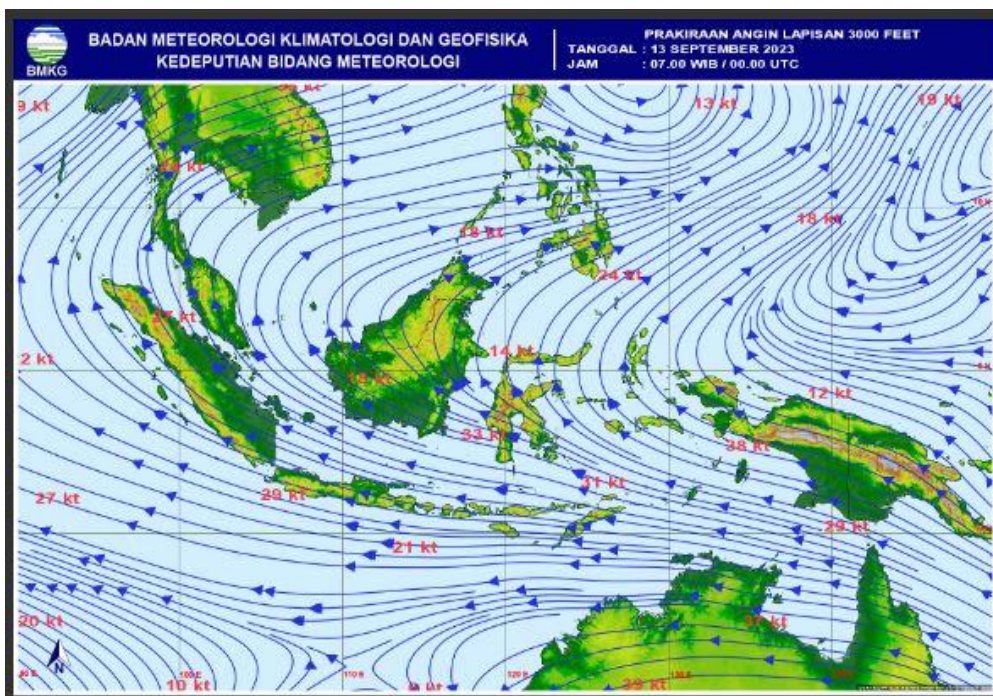
- Peta Potensi Kemudahan Terjadinya dan Tingkat Kesulitan Pengendalian Kebakaran.
- Ditinjau dari Analisa Parameter Cuaca (DMC) untuk satu hari ini dan tanggal 13 September 2023



Duff Moisture Code (DMC)

- DMC menunjukkan tingkat potensi kemudahan terjadinya kebakaran ditinjau dari parameter cuaca pada bahan organik di lapisan menengah permukaan tanah dan bahan-bahan kayu ringan (ranting-ranting kecil, semak belukar berkayu) di permukaan tanah.
- Mewakili tingkat kekeringan lapisan tanah organik atau bahan kurang padat lain pada kedalaman 5-10 cm dan bahan-bahan kayu ringan (ranting-ranting kecil, semak belukar berkayu) di permukaan tanah.

Warna	Rentang	Deskripsi
Biru	0 - 4	Bahan organik di lapisan menengah permukaan tanah dalam keadaan basah
Hijau	5 - 14	Bahan organik di lapisan menengah permukaan tanah dalam keadaan lembab
Kuning	15 - 29	Bahan organik di lapisan menengah permukaan tanah dalam keadaan kering
Merah	>29	Bahan organik di lapisan menengah permukaan tanah dalam keadaan sangat kering






IV. STATUS SIAGA DARURAT KARHUTLA

Keputusan Walikota Palangka Raya nomor : 188.45/183/2023 tentang Penetapan Status Bencana Kebakaran Hutan dan Lahan di Wilayah Kota Palangka Raya tahun 2023 tanggal 8 Mei 2023.

V. KEJADIAN KARHUTLA KOTA PALANGKA RAYA




NO.	KEGIATAN	HASIL		DOKUMENTASI
		LUAS TERBAKAR (ha)	KEJADIAN (X)	
1	<p>= Pimpinan Briefing Pagi :</p> <ul style="list-style-type: none"> • Bapak Heri Fauzi, S.Sos • Bapak Heru Trimono <p>Hari : Rabu Tanggal : 13 September 2023 Pukul 08.00 WIB</p> <p>= Peserta Briefing :</p> <p>Posko Induk berada di Kantor BPBD Kota dengan kekuatan 8 regu yaitu :</p> <ul style="list-style-type: none"> • Tim BPBD 2 regu : 18 org • Damkar : 5 org • BPK Borneo : 6 org • BPK Amin Subur : 7 org • BPK Hiu Putih : 7 org • Satpol PP : 5 org • MDMC : 4 org (Kesehatan) • Tim ERP : 9 org • BPK Putra Pahandut : 7 org <p>Poslap/Pos Lapangan di Komando Bhabinkantibmas dan Babinsa yang berada dimasing-masing Kelurahan dengan anggota dari TSAK, yaitu :</p> <ul style="list-style-type: none"> • Kelurahan Tanjung Pinang : 7 org • Kelurahan Panarung : 7 org • Kelurahan Ketimpun : 7 org • Kelurahan Palangka : 7 org • Kelurahan Bukit Tunggal : 7 org • Kelurahan Kelampangan : 7 org <p>Total kekuatan personil sebanyak 110 orang.</p>	-	-	  
2	<p>Hari : Rabu Tanggal : 13 September 2023</p> <ol style="list-style-type: none"> 1. Laporan diterima : 11.51 Wib 2. Lokasi Karhutla : <ul style="list-style-type: none"> - Jalan : Tabat Kalsa - Kelurahan : Sabaru - Kecamatan : Sebangau 3. Luas area yang Terbakar : 0,06 ha 4. Jenis lahan : Gambut (Pakis-pakisan, Semak Belukar, Ilalang.) 5. Sumber air : parit 	0,06 ha	1	




	<p>6. Kondisi terupdate : pemadaman tuntas.</p> <p>7. Waktu Pemadaman : 13.00 Wib Selesai pemadaman : 15.16 Wib</p> <p>8. Sumber Informasi : Posko satgas Karhutla</p> <p>9. Personil dan Sarpras</p> <ul style="list-style-type: none"> - Jumlah personil : 7 Orang - Kendaraan roda 4 : 1 Unit. - 1 unit R6 Tangki - Kendaraan roda 2 : -Unit - Mesin Portabel : 3 unit - Selang : 4 -Roll - Peralatan lainnya : -HT <p>10. Tim lain yang ikut terlibat :</p> <ul style="list-style-type: none"> - Amin subur - Damkar 			 <p>13 Sep 2023 13.17.14 Sabaru Kecamatan Sebangau Kota Palangka Raya Kalimantan Tengah LAPORAN KEBAKARAN LAHAN PMK AMIN SUBUR</p> <p>13/09/2023 12:58 PM WIB</p>
3	<p>Hari : Rabu Tanggal : 13 September 2023</p> <p>1. Laporan diterima : 13.45 Wib</p> <p>2. Lokasi Karhutla :</p> <ul style="list-style-type: none"> - Jalan : Karanggan ujung Ponpes Hasanka - Kelurahan : Kalamancangan - Kecamatan : Sabangau <p>3. Luas Area yang Terbakar : 1,13 ha</p> <p>4. Jenis lahan : Gambut</p> <p>5. Sumber air : suplai dari mobil Tanki air</p> <p>6. Kondisi terupdate : Pemadaman belum tuntas</p> <p>7. Waktu Pemadaman</p> <ul style="list-style-type: none"> - Mulai Pemadaman : 14.05 Wib - Selesai Pemadaman : 17.15 Wib <p>8. Sumber Informasi : Patroli TSAK Tanjung Pinang</p> <p>9. Personil dan Sarpras</p> <ul style="list-style-type: none"> - Jumlah personil : 7 orang - Kendaraan roda 4 : 5 unit - Kendaraan roda 2 : 4 unit - Kendaraan roda 3 : 2 unit - Mesin portable : 3 unit - Selang : 21 roll - Peralatan lainnya : 8 HT 2 Nozel <p>10. Tim yang ikut terlibat :</p> <ul style="list-style-type: none"> - Babinsa Kel Tanjung Pinang - Bhabinkamtibmas Kel Tanjung Pinang - TSAK Tanjung Pinang - BPBD Provinsi - Manggala Agni - Putra Pahandut - Balakar 654 - BPK Amin subur - BPK Sumber usaha - BPK Borneo 	1,13 ha	1	 <p>13 Sep 2023 15.17.29 115° SE #Panyang</p> <p>13 Sep 2023 15.47.55 206° NW BORNEO FIRE RESCUE</p> <p>13 Sep 2023 17.14.23 2.25924678S 113.99504505E 41° NE Jalan Tanpa Nama Altitude: 58.4m BORNEO FIRE RESCUE</p>



	- Balakar 620 - Helikopter (WB)			
--	------------------------------------	--	--	--

VI. LAPORAN KEGIATAN REGU PIKET POSKO PENANGANAN DARURAT BENCANA KARHUTLA KOTAPALANGKA RAYA

NO	KEGIATAN	DOKUMENTASI
1	<p>Hari : Rabu Tanggal : 13 September 2023</p> <p>Tempat : Posko Kesehatan BPBD kota Palangkaraya</p> <p>Kegiatan : pemberian obat vit. C 1000. 6 orang Pemberian masker medis 40 orang Pemeriksaan kesehatan 4 orang Pemberian injeksi vitamin 2 orang Pemberian obat anti nyeri 7 orang Pemberian obat HT utk 6 orang Pemberian multivitamin 300 tablet dan masker medis 300 lembar untuk penyintas Kebakaran mendawai.</p> <p>Total pelayanan : 665 orang</p>	
2	<p>Hari : Selasa Tanggal : 12 September 2023</p> <p>Melaporkan Perihal Hasil Patroli >> Lokasi • Jalan : Strawberry I Kelurahan : Panarung Kecamatan : Pahandut • Jalan : Letkol Chr Binti Kelurahan : Langkai Kecamatan : Pahandut >> Kondisi Terkini : aman Tidak ada titik api</p> <p>√ PERSONIL DAN SARPRAS • Jumlah Personil. : 7 orang. • Kendaraan Roda 3 : 1 Unit • Kendaraan Roda 2 : 2 Unit</p> <p>√ Tim Yang Ikut Terlibat - Babinsa Panarung - Bhabinkamtibmas Panarung - TSAK Panarung</p>	

<p>3</p>	<p>Hari : Rabu Tanggal : 13 September 2023</p> <p>Kegiatan Babinsa dan Bhabinkamtibmas Bukit Tunggul</p> <p>Melaporkan Perihal Hasil Patroli >> Lokasi Jalan : Banteng Lanjutan Kelurahan : Bukit Tunggul Kecamatan : Jekan Raya >> Kondisi Terkini : Sudah padam dan aman namun masih ada sedikit asap dan akan disiram secara manual oleh Bapak Boiran yang mempunyai tanah disebelahnya</p> <p>√ PERSONIL DAN SARPRAS</p> <ul style="list-style-type: none"> • Jumlah Personil. : 2 orang. • Kendaraan Roda 3 : 0 Unit • Kendaraan Roda 2 : 2 Unit <p>√ Tim Yang Ikut Terlibat</p> <ul style="list-style-type: none"> - Babinsa Bukit Tunggul - Bhabinkamtibmas Bukit Tunggul 	 <p>13 Sep 2023 10:05:25 2 224429056 113.83249786E 209° SW Bukit Tunggul Kecamatan Jekan Raya Kota Palangka Raya Kalimantan Tengah</p> <p>13 Sep 2023 10:06:26 2 224464818 113.8324848E 232° SW Bukit Tunggul Kecamatan Jekan Raya Kota Palangka Raya Kalimantan Tengah</p>
<p>4</p>	<p>Hari : Rabu Tanggal : 13 September 2023</p> <p>Melaporkan Perihal Hasil Patroli >> Lokasi Jalan : Karya Hapakat 2 Kelurahan : Petuk Katimpun Kecamatan : Jekan Raya >> Kondisi Terkini : Aman</p> <p>√ PERSONIL DAN SARPRAS</p> <ul style="list-style-type: none"> • Jumlah Personil. : 10 orang. • Kendaraan Roda 3 : 2 Unit • Kendaraan Roda 2 : 2 Unit <p>√ Tim Yang Ikut Terlibat</p> <ul style="list-style-type: none"> - Babinsa Petuk Katimpun - Bhabinkamtibmas Petuk Katimpun - TSAK Petuk Katimpun - MPA Petuk Katimpun 	 <p>13 Sep 2023 12:13:53 2.1268S 113.8258E Kota Palangka Raya MPA Petuk Katimpun</p> <p>13 Sep 2023 12:16:11 2.1268S 113.8258E Kota Palangka Raya MPA Petuk Katimpun</p>
<p>5</p>	<p>Hari : Rabu Tanggal : 13 September 2023</p> <p>Melaporkan Perihal Hasil Patroli >> Lokasi Jalan : Kenanga, hasanka ujung, dan Manunggal Kelurahan : Kalampangan Kecamatan : Sebangau >> Kondisi Terkini :</p> <ul style="list-style-type: none"> • Pengecekan Titik hotspot di jalan kenanga titik hotspot lanjutan dari hasanka ujung tidak bisa masuk ke lokasi terlalu jauh kurang lebih 2 km dengan berjalan kaki • Sosialisasi di tempat bapak satimin jalan manunggal RT 05 RW 02 Kel. Kalmpangan, Menghimbau warga dan 	

	<p>mengingatkan agar tidak membakar lahan sehubungan dengan musim kemarau dan tanggap bencana kebakaran lahan.</p> <p>√ PERSONIL DAN SARPRAS</p> <ul style="list-style-type: none"> • Jumlah Personil. : 7 orang. • Kendaraan Roda 3 : 1 Unit • Kendaraan Roda 2 : 2 Unit <p>√ Tim Yang Ikut Terlibat</p> <ul style="list-style-type: none"> - Kanit bimas Polsek sabangau - Babinsa Kalampangan - Bhabinkamtibmas Kalampangan - TSAK Kalampangan 	
6	<p>Hari : Rabu Tanggal : 13 September 2023</p> <p>Melaporkan Perihal Hasil Patroli</p> <p>>> Lokasi Jalan : Perintis Kelurahan : Panarung Kecamatan : Pahandut</p> <p>>> Kondisi Terkini : Hasil Patroli terdapat Api Kecil Kondisi aman di padamkan Untuk Sumur Kondisi Nomal</p> <p>√ PERSONIL DAN SARPRAS</p> <ul style="list-style-type: none"> • Jumlah Personil. : 7 orang. • Kendaraan Roda 3 : 1 Unit • Kendaraan Roda 2 : 2 Unit <p>√ Tim Yang Ikut Terlibat</p> <ul style="list-style-type: none"> - Babinsa Panarung - Bhabinkamtibmas Panarung - TSAK Panarung 	
7	<p>Hari : Rabu Tanggal : 13 September 2023</p> <p>Melaporkan Perihal Hasil Patroli</p> <p>>> Lokasi Kelurahan : Tanjung Pinang Kecamatan : Pahandut</p> <p>>> Kondisi Terkini : Aman</p> <p>√ PERSONIL DAN SARPRAS</p> <ul style="list-style-type: none"> • Jumlah Personil. : 7 orang. • Kendaraan Roda 3 : 1 Unit • Kendaraan Roda 2 : 2 Unit <p>√ Tim Yang Ikut Terlibat</p> <ul style="list-style-type: none"> - Babinsa Tanjung Pinang - Bhabinkamtibmas Tanjung Pinang - TSAK Tanjung Pinang 	

8	<p>Hari : Rabu Tanggal : 13 September 2023</p> <p>Melaporkan Perihal Hasil Patroli >> Lokasi Jalan : Gurame, Rungan, Bukit Kaminting Kelurahan : Palangka Kecamatan : Jekan Raya >> Kondisi Terkini : Aman</p> <p>√ PERSONIL DAN SARPRAS</p> <ul style="list-style-type: none"> • Jumlah Personil. : 7 orang. • Kendaraan Roda 3 : 1 Unit • Kendaraan Roda 2 : 2 Unit <p>√ Tim Yang Ikut Terlibat</p> <ul style="list-style-type: none"> - Babinsa Palangka - Bhabinkamtibmas Palangka - TSAK Palangka 	
9	<p>Hari : Rabu Tanggal : 13 September 2023 Melaporkan Perihal Hasil Patroli >> Lokasi Jalan : Viktoria, Mahir mahar, Hiu Putih lanjutan , Slamet, Tingang Kelurahan : Bukit Tunggal Kecamatan : Jekan Raya >> Kondisi Terkini : hujan lebat dan aman</p> <p>√ PERSONIL DAN SARPRAS</p> <ul style="list-style-type: none"> • Jumlah Personil. : 7 orang. • Kendaraan Roda 4 : 1 Unit • Kendaraan Roda 2 : 0 Unit <p>√ Tim Yang Ikut Terlibat</p> <ul style="list-style-type: none"> - Hiu Putih 	

VII. LAPORAN SARANA DAN PRASANA KARHUTLA PUSDALOPSKENDARAAN R4 DAN R2

NO.	UNIT	JENIS PERALATAN	JUMLAH	KETERANGAN
1.	Mobil Rescue double Cabin KH.	-	1 unit	Lengkap dan Berfungsi dengan baik
2.	Pick Up L 300 KH. 8945 AW	Kolher Honda GP 160 Selang 2,5 Selang 1,5 Nosel 1,5 Nosel 2,5	1 1 6 roll 10 roll 2 2	Lengkap dan Berfungsi dengan baik
3.	Pick Up Hilux KH. 8015 TW	-	1 unit	Lengkap dan Berfungsi dengan baik
4.	Mobil Mahendra double Cabin KH. 8040 TW	-	1 unit	Lengkap dan Berfungsi dengan baik
5	Truk Tangki KH. 8045 TW	Mesin Honda GX 270 Selang 1,5 inci Nozzle 1,5 inci	1 1 roll 2	Lengkap dan Berfungsi dengan baik

	Mobil Hilux double Cabin KH. 8091 TW	-	1 unit	Lengkap dan Berfungsi dengan baik
6	Sepeda Motor Honda CRF	-	20 unit	Lengkap dan Berfungsi dengan baik

VIII. MESIN DAN LAINNYA

NO.	UNIT	JENIS PERALATAN	JUMLAH	KETERANGAN
1.	Kolher	Portabel Selang 2,5 Nosel 2,5	1 6 2	Lengkap dan Berfungsi dengan baik
2.	Honda GP 160	Portabel Selang 1,5 Nosel 1,5	2 10 2	Lengkap dan Berfungsi dengan baik
3.	Chainsaw		6	Lengkap dan Berfungsi dengan baik
4.	Chainsaw lengan /dahan		1	Lengkap dan Berfungsi dengan baik
5.	Suntik Gambut		2	Lengkap dan Berfungsi dengan baik
6.	Kapak Pulaski		1	Lengkap dan Berfungsi dengan baik

Demikian laporan Harian Posko Penanganan Darurat Bencana Kebakaran Hutan Lahan Kota Palangka Raya.

Alamat : Jl. Badak No. 3 Palangka Raya, Kalimantan Tengah

Kenali Ancamannya, Kurangi Resikonya.

- Sadar Bencana.
- Siaga Bencana.
- Tanggap Bencana.
- Siap Untuk Selamat.
- Bersinergi dalam menghadapi Bencana.

SALAM TANGGUH !

SALAM KEMANUSIAAN !!!

Tanggal : Rabu, 13 September 2023
Waktu : 24 Jam

Kepala Badan Penanggulangan Bencana Daerah
Kota Palangka Raya



EMI ABRIYANI, S.E., M.Si
Pembina Tingkat I (IV/b)
NIP. 19671005 199412 2 002