



POS KOMANDO PENANGANAN DARURAT BENCANA KEBAKARAN HUTAN DAN LAHAN KOTA PALANGKA RAYA TAHUN 2023

Jl. Badak No. 03 Palangka Raya
Email : bpbd.palangkaraya@gmail.com

Laporan Harian Posko Penanganan Darurat Bencana Kebakaran Hutan dan Lahan Kota Palangka Raya pada tanggal 10 September 2023, sebagai berikut :

I. PANTAUAN VISUAL CUACA DI KOTA PALANGKA RAYA PRAKIRAAN CUACA BMKG :

<https://bmgkpalangkaraya.com/>

VISUAL :

Palangkaraya

Provinsi Kalimantan Tengah



Sumber :



BADAN METEOROLOGI, KLIMATOLOGI, DAN GEOFISIKA

Cepat, Tepat, Akurat, Luas, dan Mudah Dipahami

II. REKAPITULASI TITIK HOTSPOT, ISPU, KEJADIAN DAN LUAS KARHUTLA DI KOTA PALANGKA RAYA

A. Infografis



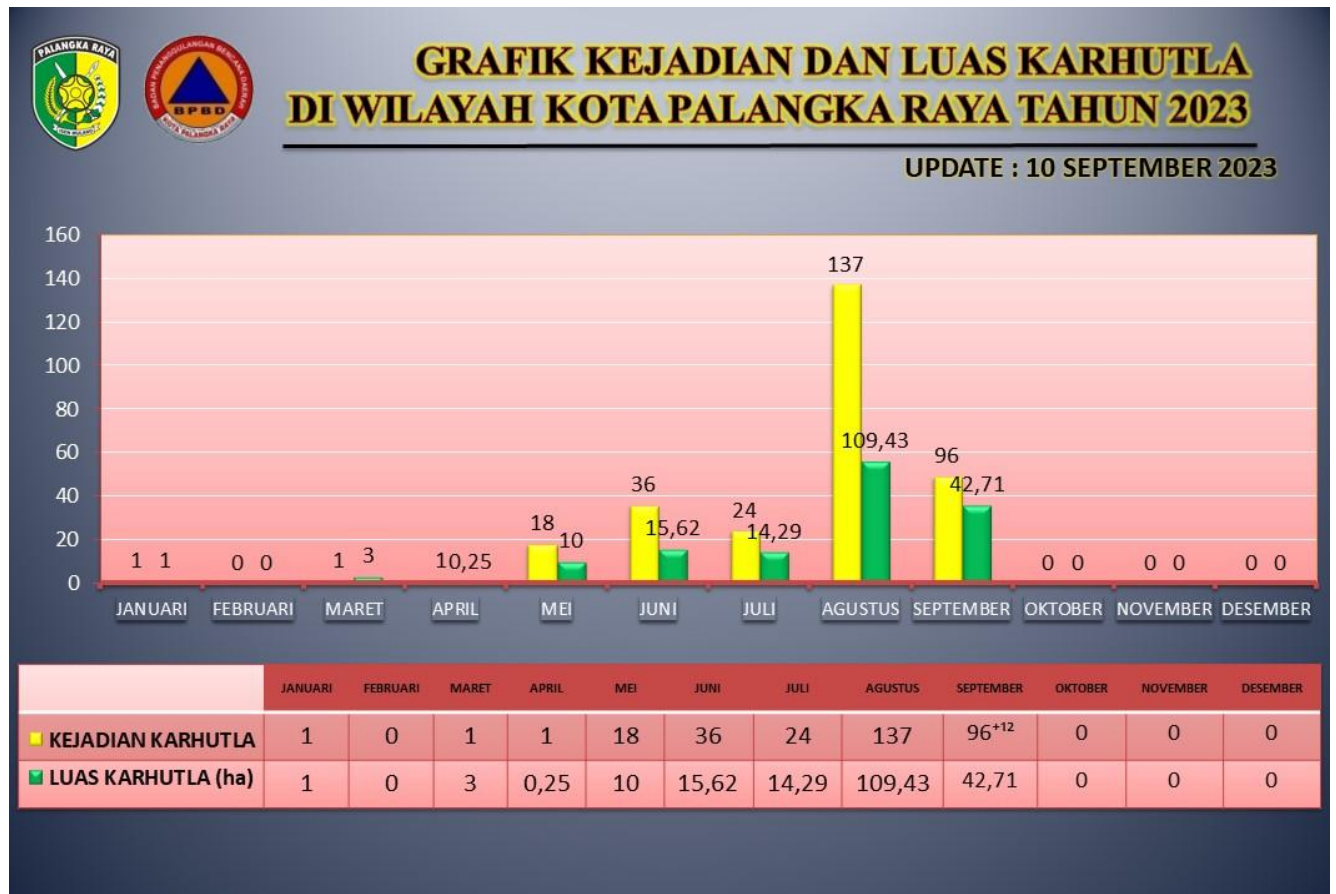
BPBD KOTA PALANGKA RAYA

Bpbd Palangka Raya

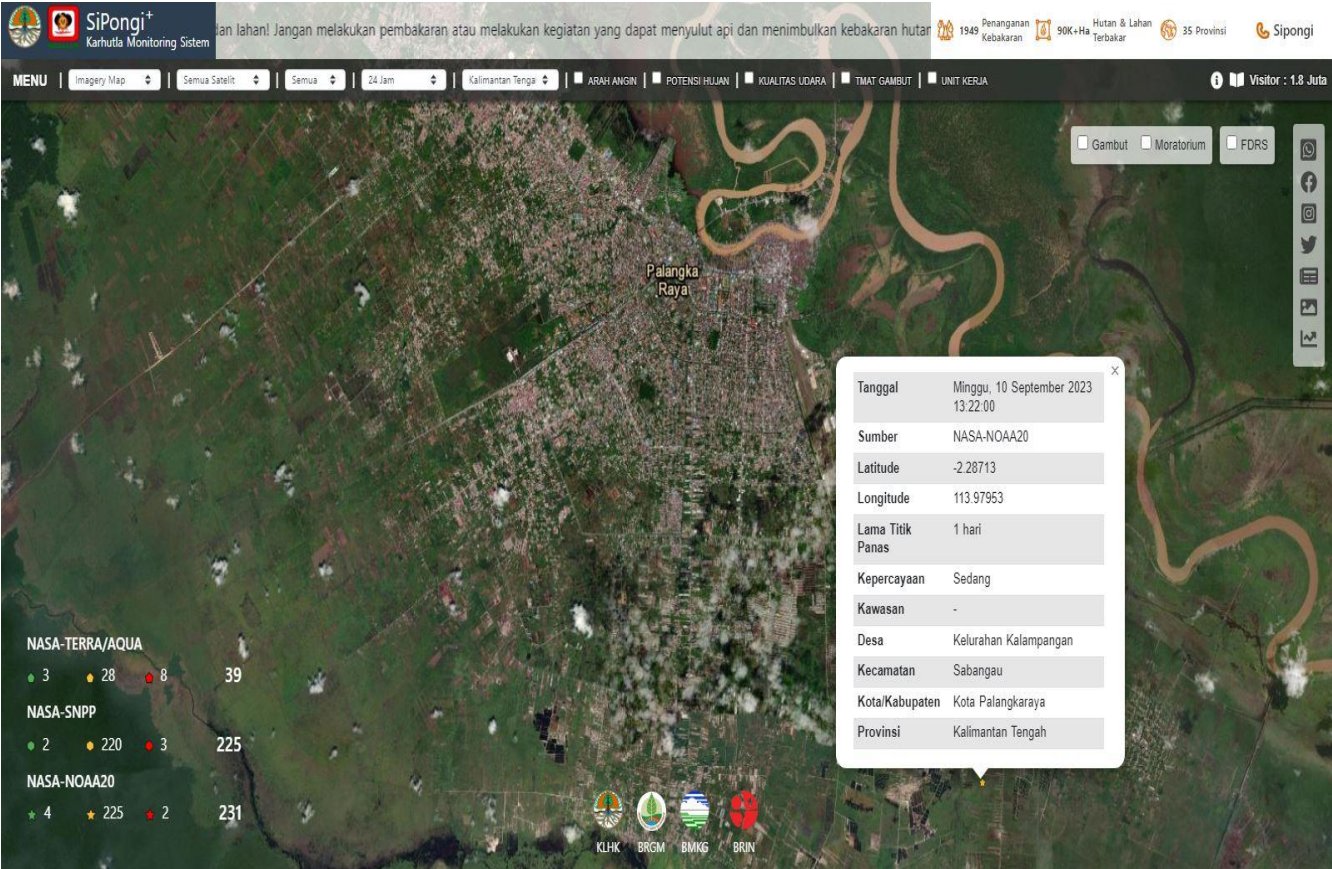
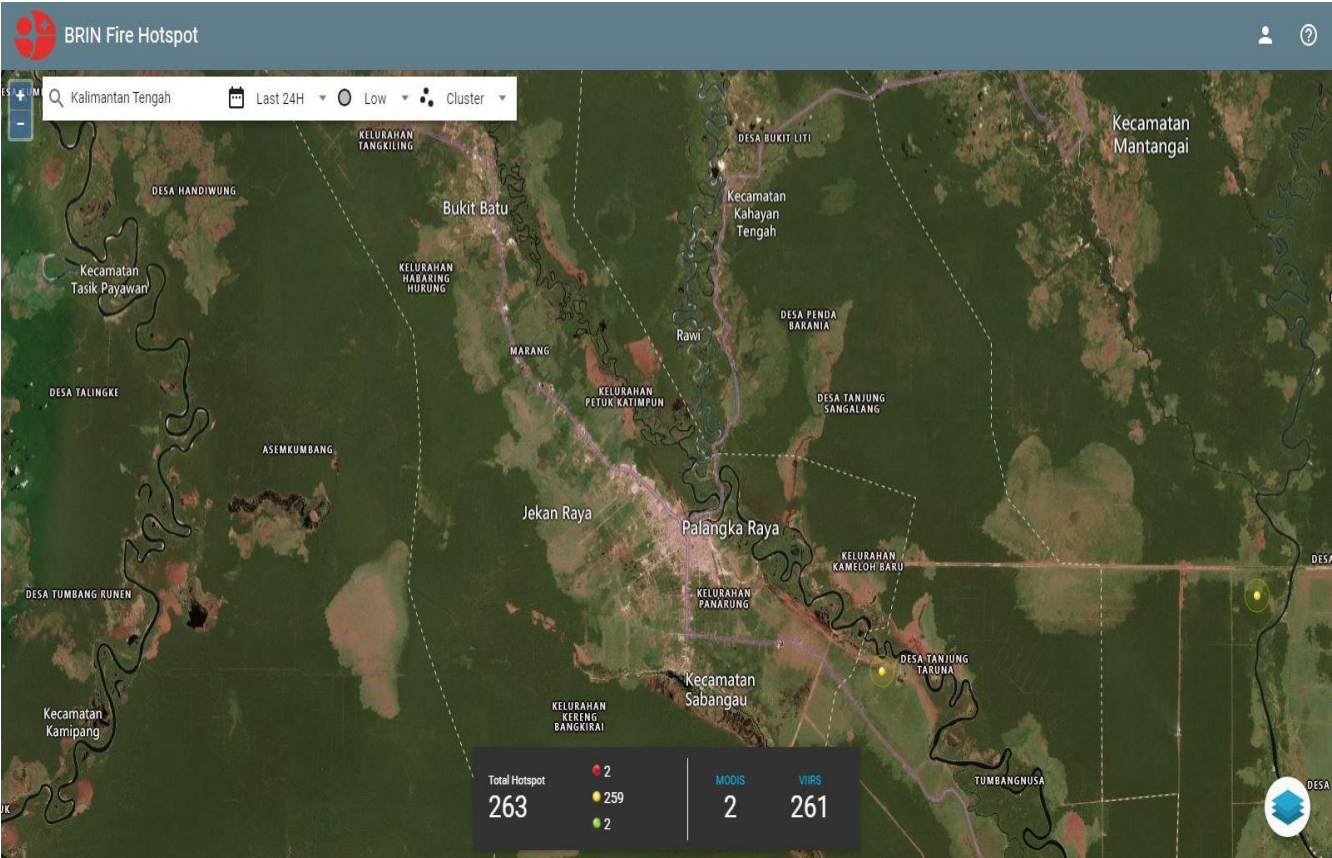
BPBD KOTA PALANGKA RAYA

Bpbd_kota_palangka_raya

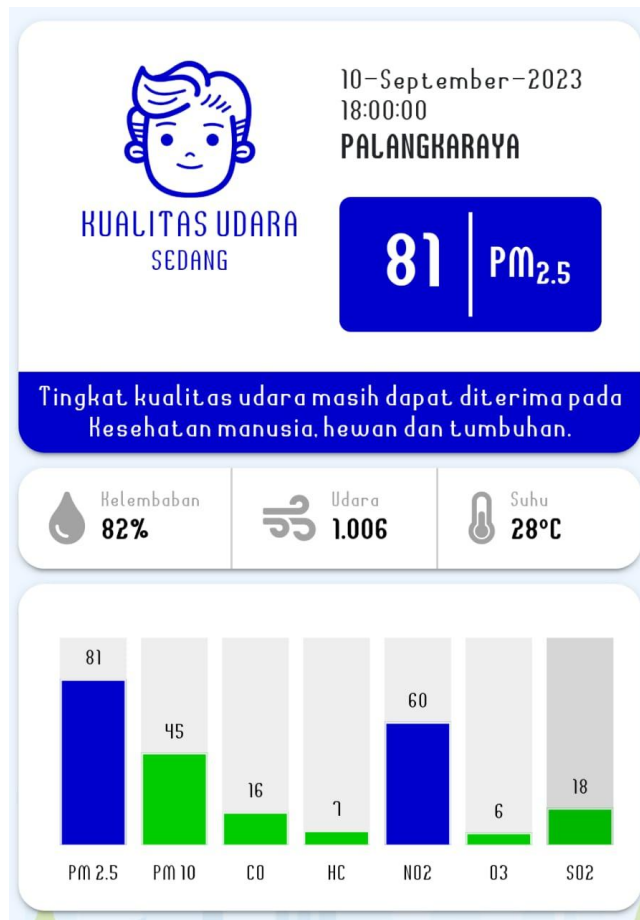
BPBD KOTA PALANGKA RAYA



B. Citra Setelit Titik Hotspot



C. ISPU (Indeks Standar Pencemaran Udara) di Kota Palangka Raya



	BAIK (0 - 50) Tingkat kualitas udara yang sangat baik, tidak memberikan efek negatif terhadap manusia, hewan, tumbuhan <ul style="list-style-type: none"> Sangat baik melakukan kegiatan di luar
	SEDANG (51 - 100) Tingkat kualitas udara masih dapat diterima pada kesehatan manusia, hewan dan tumbuhan <ul style="list-style-type: none"> Kurangi aktivitas fisik yang terlalu lama atau berat
	TIDAK SEHAT (101 - 200) Tingkat kualitas udara yang bersifat merugikan pada manusia, hewan dan tumbuhan <ul style="list-style-type: none"> Kurangi aktivitas fisik yang terlalu lama atau berat
	SANGAT TIDAK SEHAT (201 - 300) Tingkat kualitas udara yang dapat meningkatkan resiko kesehatan pada sejumlah segmen populasi yang terpapar <ul style="list-style-type: none"> Hindari semua aktivitas di luar. Perbanyak aktivitas di dalam ruangan atau lakukan penjadwalan ulang pada waktu dengan kualitas udara yang baik
	BERBAHAYA (≥ 301) Tingkat kualitas udara yang dapat merugikan kesehatan serius pada populasi dan perlu penanganan cepat <ul style="list-style-type: none"> Tetap di dalam ruangan dan hanya melakukan sedikit aktivitas

D. Tabel Harian Hotspot, Kejadian dan Luas Karhutla, selama 24 jam

No.	KECAMATAN	AQUA/ TERRA ,NOAA ,SNPP	CONFIDENCE %			KEJADIAN (X)	LUAS KARHUTLA (Ha)
			L	M	H		
1	PAHANDUT						
	Kel. Pahandut						
	Kel. Langkai						
	Kel. Panarung						
	Kel. Tanjung Pinang					2	0,05
	Kel. Pahandut Seberang						
	Kel. Tumbang Rungan						
2	JEKAN RAYA						
	Kel. Menteng						
	Kel. Palangka					2	-
	Kel. Bukit Tunggal					4	0,76
	Kel. Petuk Katimpun					2	-
3	SABANGAU						
	Kel. Kereng Bangkirai					1	0,04
	Kel. Sabaru						
	Kel. Kalampangan					1	-
	Kel. Kameloh Baru						
	Kel. Danau Tundai						
	Kel. Bereng Bengkel						
4	BUKIT BATU						
	Kel. Marang						
	Kel. Tumbang Tahai						
	Kel. Banturung						
	Kel. Tangkiling						
	Kel. Sei Gohong						
	Kel. Kanarakan						
	Kel. Habaring Hurung						
5	RAKUMPIT						
	Kel. Petuk Bukit						
	Kel. Pager						
	Kel. Panjehang						
	Kel. Gaung Baru						
	Kel. Petuk Barunai						
	Kel. Mungku Baru						
	Kel. Bukit sua						
JUMLAH						12	0,85

* **Low** : ≤ 29%, **Medium** : 30% C (%) ≤ 79 %, **High** : C (%)

* *Perbaikan data*

E. Data Sebaran Hotspot Aqua/Terra, Noaa, Snpp Mulai 1 Januari s/d 10 September 2023

No	KECAMATAN	BULAN												TOTAL HOTSPOT
		1	2	3	4	5	6	7	8	9	10	11	12	
1	PAHANDUT													
	Kel. Pahandut													
	Kel. Langkai							1	1	2				4
	Kel. Panarung					1	4	4	8	6				23
	Kel. Pahandut Seberang													
	Kel. Tumbang Rungan													
	Kel. Tanjung Pinang					1	4	2	8	2				17
2	JEKAN RAYA													
	Kel. Menteng						1		22	9				32
	Kel. Palangka				1		1	1	4	12				19
	Kel. Bukit Tunggai	1				5	5	4	29	21				65
	Kel. Petuk Katimpun					7	4	2	40	37				90
3	SABANGAU													
	Kel. Kereng Bangkirai						1	4	7	4				16
	Kel. Sabaru					1	4	3	7	3				18
	Kel. Kalampangan			1		1	8	1	11	11				33
	Kel. Kameloh Baru							1		6				7
	Kel. Danau Tundai									16				16
	Kel. Bereng Bengkel						3		5	15				23
4	BUKIT BATU													
	Kel. Marang					1		1						2
	Kel. Tumbang Tahai								1					1
	Kel. Banturung													
	Kel. Tangkiling					1	1							2
	Kel. Sei Gohong													
	Kel. Kanarakan													
	Kel. Habaring Hurung													
5	RAKUMPIT													
	Kel. Petuk Bukit													
	Kel. Pager													
	Kel. Panjehang													
	Kel. Gaung Baru													
	Kel. Petuk Barunai													
	Kel. Mungku Baru													
	Kel. Bukit sua													
	Jumlah	1		1	1	18	36	24	143	144				368

F. Data Kejadian Kebakaran Hutan dan Lahan Mulai 1 Januari s/d 10 September 2023

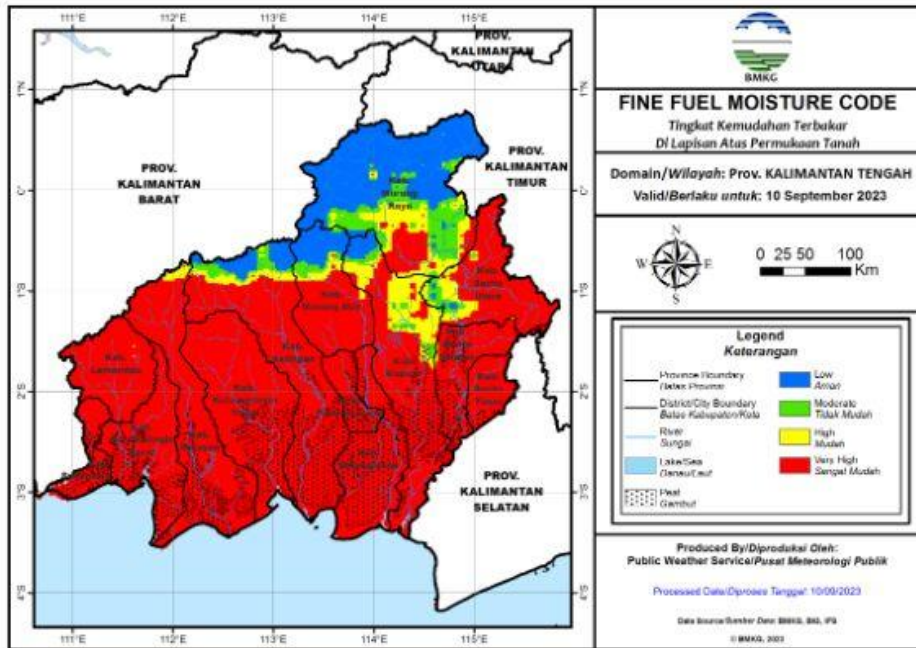
No	KECAMATAN	BULAN												KEJADIAN (X)
		1	2	3	4	5	6	7	8	9	10	11	12	
1	PAHANDUT													
	Kel. Pahandut													
	Kel. Langkai							1	1	2				4
	Kel. Panarung					1	4	4	9	6				24
	Kel. Pahandut Seberang													
	Kel. Tumbang Rungan													
	Kel. Tanjung Pinang					1	4	2	7	4				18
2	JEKAN RAYA													
	Kel. Menteng						1		22	9				32
	Kel. Palangka				1		1	1	4	12				19
	Kel. Bukit Tunggal	1				5	5	4	29	26				70
	Kel. Petuk Katimpun					7	4	2	40	17				70
3	SABANGAU													
	Kel. Kereng Bangkirai						1	4	6	5				16
	Kel. Sabaru					1	4	3	4	3				15
	Kel. Kalampangan			1		1	8	1	9	12				32
	Kel. Kameloh Baru							1						1
	Kel. Danau Tundai													
	Kel. Bereng Bengkel						3		5					8
4	BUKIT BATU													
	Kel. Marang					1		1						2
	Kel. Tumbang Tahai								1					1
	Kel. Banturung													
	Kel. Tangkiling					1	1							2
	Kel. Sei Gohong													
	Kel. Kanarakan													
	Kel. Habaring Hurung													
5	RAKUMPIT													
	Kel. Petuk Bukit													
	Kel. Pager													
	Kel. Panjehang													
	Kel. Gaung Baru													
	Kel. Petuk Barunai													
	Kel. Mungku Baru													
	Kel. Bukit sua													
	Jumlah	1		1	1	18	36	24	137	96				314

G. Data Luas Kebakaran Hutan dan Lahan Mulai 1 Januari s/d 10 September 2023

No	KECAMATAN	BULAN												LUAS (Ha)
		1	2	3	4	5	6	7	8	9	10	11	12	
1	PAHANDUT													
	Kel. Pahandut													
	Kel. Langkai							0,01	0,01	0,18				0,20
	Kel. Panarung					0,25	0,24	0,77	3,70	1,01				5,97
	Kel. Pahandut Seberang													
	Kel. Tumbang Rungan													
	Kel. Tanjung Pinang					1,25	1,14	0,26	7,57	0,35				10,57
2	JEKAN RAYA													
	Kel. Menteng						0,37		4,52	3,90				8,79
	Kel. Palangka				0,25		0,06	0,03	0,53	24,90				25,77
	Kel. Bukit Tunggul	1				1,50	0,86	0,67	12,51	4,53				21,07
	Kel. Petuk Katimpun					5,75	0,76	0,10	65,22	0,70				72,53
3	SABANGAU													
	Kel. Kereng Bangkirai						0.35	1,67	8,49	2,09				12,6
	Kel. Sabaru					0,25	6,25	5,47	2,33	2,73				17,03
	Kel. Kalampangan			3		0,25	3,88	0,28	3,62	2,37				13,40
	Kel. Kameloh Baru							5						5
	Kel. Danau Tundai													
	Kel. Bereng Bengkel						1,44		1,72					3,16
4	BUKIT BATU													
	Kel. Marang					0,25		0,03						0,28
	Kel. Tumbang Tahai								0,09					0,09
	Kel. Banturung													
	Kel. Tangkiling					0,50	0,50							1
	Kel. Sei Gohong													
	Kel. Kanarakan													
	Kel. Habaring Hurung													
5	RAKUMPIT													
	Kel. Petuk Bukit													
	Kel. Pager													
	Kel. Panjehang													
	Kel. Gaung Baru													
	Kel. Petuk Barunai													
	Kel. Mungku Baru													
	Kel. Bukit sua													
	GRAND TOTAL	1		3	0,25	10	15,85	14,29	110,31	42,71				197,42 ha

III. SISTEM PERINGATAN KEBAKARAN HUTAN LAHAN DAN PRAKIRAAN ARAH ANGIN

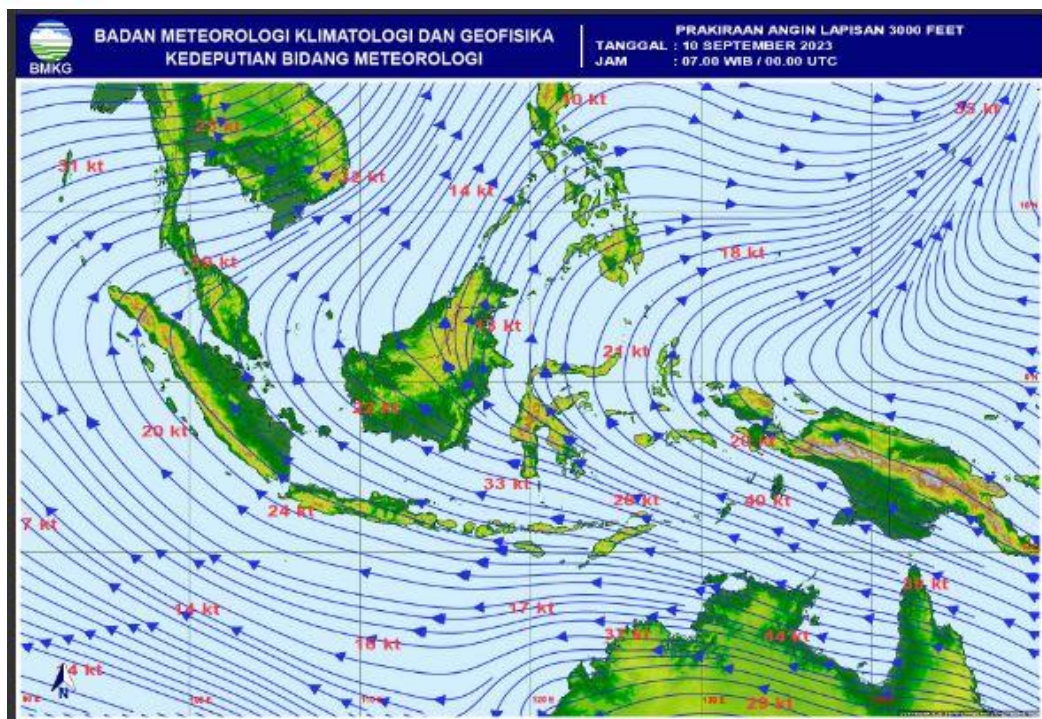
- Peta Potensi Kemudahan Terjadinya dan Tingkat Kesulitan Pengendalian Kebakaran.
- Ditinjau dari Analisa Parameter Cuaca (FFMC/FWI) untuk satu hari ini dan tanggal 10 September 2023



Fine Fuel Moisture Code (FFMC)

- FFMC menunjukkan tingkat potensi kemudahan terjadinya kebakaran ditinjau dari parameter cuaca pada bahan-bahan ringan mudah terbakar di lapisan atas permukaan tanah.
- Mewakili tingkat kekeringan bahan-bahan ringan mudah terbakar (seperti humus permukaan, sampah dedaunan kering, alang-alang, dan bahan ringan lain) yang biasanya menutupi lantai hutan pada kedalaman 1-2 cm.

Warna	Rentang	Deskripsi
Biru	0 - 72	Alang-alang dan dedaunan yang biasanya menutupi lantai hutan dalam kondisi basah dan sulit terbakar
Hijau	73 - 77	Alang-alang dan dedaunan yang biasanya menutupi lantai hutan dalam kondisi lembab dan cukup sulit terbakar
Kuning	78 - 82	Alang-alang dan dedaunan yang biasanya menutupi lantai hutan dalam kondisi kering dan mudah terbakar
Merah	>82	Alang-alang dan dedaunan yang biasanya menutupi lantai hutan dalam kondisi sangat kering dan sangat mudah terbakar









IV. STATUS SIAGA DARURAT KARHUTLA



Keputusan Walikota Palangka Raya nomor : 188.45/183/2023 tentang Penetapan Status Bencana Kebakaran Hutan dan Lahan di Wilayah Kota Palangka Raya tahun 2023 tanggal 8 Mei 2023.



V. KEJADIAN KARHUTLA KOTA PALANGKA RAYA



NO.	KEGIATAN	HASIL		DOKUMENTASI
		LUAS TERBAKAR (ha)	KEJADIAN (X)	
1	<p>= Pimpinan Briefing Pagi :</p> <ul style="list-style-type: none"> Sdr. Yogi <p>Hari : Minggu Tanggal : 10 September 2023 Pukul 10.00 WIB</p> <p>= Peserta Briefing :</p> <p>Posko Induk berada di Kantor BPBD Kota dengan kekuatan 8 regu yaitu :</p> <ul style="list-style-type: none"> Tim BPBD 2 regu : 18 org Damkar : 5 org BPK Borneo : 6 org BPK Amin Subur : 7 org BPK Hiu Putih : 7 org Satpol PP : 5 org MDMC : 4 org (Kesehatan) Tim ERP : 9 org BPK Putra Pahandut : 7 org Manggala Agni : 5 org <p>Poslap/Pos Lapangan di Komando Bhabinkantibmas dan Babinsa yang berada dimasing-masing Kelurahan dengan anggota dari TSAK, yaitu :</p> <ul style="list-style-type: none"> Kelurahan Tanjung Pinang : 7 org Kelurahan Panarung : 7 org Kelurahan Ketimpun : 7 org Kelurahan Palangka : 7 org Kelurahan Bukit Tunggal : 7 org Kelurahan Kelampangan : 7 org <p>Total kekuatan personil sebanyak 115 orang.</p>	-	-	
2	<p>Hari : Minggu Tanggal : 10 September 2023</p> <ol style="list-style-type: none"> Laporan diterima : 10.45 Wib Lokasi Karhutla : <ul style="list-style-type: none"> Jalan : Perumahan Griya Azna Jl. Damang Gustap Erang Km.13 Kelurahan : Bukit Tunggal Kecamatan : Jekan Raya Luas Area yang Terbakar : 0,01 Ha 	0,01 ha	1	




	<p>4. Jenis lahan : Pasir</p> <p>5. Sumber air : Parit</p> <p>6. Kondisi terupdate : Tuntas</p> <p>7. Waktu Pemadaman</p> <ul style="list-style-type: none"> - Mulai Pemadaman : 11.00 wib - Selesai Pemadaman : 11:30 Wib <p>8. Sumber Informasi : Posko satgas karhutla</p> <p>9. Personil dan Sarpras</p> <ul style="list-style-type: none"> - Jumlah personil : 7 orang - Kendaraan roda 4 : 1 unit - Kendaraan roda 2 : - unit - Mesin Ministrek : 1 unit - Selang : 12 Selang Pelempar - Peralatan lainnya : 3 HT - Nozel: 2 - Gepyok: 2 <p>10. Tim lain yang ikut terlibat :</p> <ul style="list-style-type: none"> - Dishut Provinsi - BPB-PK Provinsi - TSAK Bukit Tunggul 			
3	<p>Hari : Minggu</p> <p>Tanggal : 10 September 2023</p> <p>1. Laporan diterima : Lanjutan</p> <p>2. Lokasi Karhutla :</p> <ul style="list-style-type: none"> - Jalan : Katimpun permai - Kelurahan : Petuk Ketimpun - Kecamatan : Jekan Raya <p>3. Luas Area yang Terbakar : - Ha</p> <p>4. Jenis lahan : Gambut</p> <p>5. Sumber air : Parit</p> <p>6. Kondisi terupdate : Setelah kami lakukan penyapuan bara api tidak ada lagi terlihat kepulan asap di sekitaran titik kordinat yang telah kami padamkan.</p> <p>7. Waktu Pemadaman</p> <ul style="list-style-type: none"> - Mulai Pemadaman : 10.20 wib - Selesai Pemadaman : 15:57 Wib <p>8. Sumber Informasi : Posko satgas karhutla</p> <p>9. Personil dan Sarpras</p> <ul style="list-style-type: none"> - Jumlah personil : 5 orang - Kendaraan roda 4 : 1 unit - Kendaraan roda 2 : - unit - Mesin Ministrek : 1 unit - Selang : 12 Selang Pelempar - Peralatan lainnya : 3 HT - Nozel: 2 - Gepyok: 2 <p>10. Tim lain yang ikut terlibat :</p> <ul style="list-style-type: none"> - Manggala Agni - Dishut Provinsi - Damkar Kota - BPB-PK Provinsi - TSAK Bukit Tunggul 	- ha	1	  


<p>4</p>	<p>Hari : Minggu Tanggal : 10 September 2023</p> <p>1. Laporan diterima : Lanjutan 2. Lokasi Karhutla - Jalan : Karya Hapakat 1 - Kelurahan : Petuk Katimpun - Kecamatan : Jekan Raya</p> <p>3. Luas Area yang Terbakar : ha</p> <p>4. Jenis lahan : Gambut 5. Sumber air : Parit *6. Kondisi terupdate : kebakaran gambut lanjutan 7. Waktu Pemadaman - Mulai Pemadaman : 10.30 wib - Selesai Pemadaman : 12.00 wib</p> <p>8. Sumber Informasi : Patolu Babinsa Petuk Katimpun</p> <p>9. Personil dan Sarpras - Jumlah personil : 7 orang - Kendaraan roda 3 : 1 unit - Kendaraan roda 2 : 3 unit - Mesin portable : 1 unit *- Selang : * 8 roll *- Peralatan lainnya : 3 HT</p> <p>10. Tim lain yang ikut terlibat : - Babinsa - Bhabinkamtibmas - TSAK Petuk Katimpun - Borneo</p>	<p>- ha</p>	<p>1</p>	
<p>5</p>	<p>Hari : Minggu Tanggal : 10 September 2023</p> <p>1. Laporan diterima : 13.36 wib 2. Lokasi Karhutla - Jalan : Jl Tingang 17A Gang 1 - Kelurahan : Bukit Tunggal - Kecamatan : Jekan Raya</p> <p>3. Luas Area yang Terbakar : 0.05 ha 4. Jenis lahan : Semak Belukar 5. Sumber air : Parit 6. Kondisi terupdate : Sudah padam total 7. Waktu Pemadaman - Mulai pemadaman : 13.46 Wib - Selesai pemadaman : 14.32 Wib</p> <p>8. Sumber Informasi : Via telpon dari warga</p> <p>9. Personil dan Sarpras - Jumlah personil : 7 Orang - Kendaraan roda 3 : 1 Unit - Kendaraan roda 2 : 1 Unit - Mesin portable : 1 Unit - Selang : 1 Roll 1.5 - Peralatan lainnya : Ht 3 Unit</p> <p>10. Tim yang ikut terlibat : - TSAK Bukit Tunggal</p>	<p>0.05 ha</p>	<p>1</p>	

	- Babinsa Bukit Tunggal - Bhabinkamtibmas Bukit Tunggal			
6	<p>Hari : Minggu Tanggal : 10 September 2023</p> <ol style="list-style-type: none"> Laporan diterima : Lanjutan Lokasi Karhutla : <ul style="list-style-type: none"> Jalan : Bukit Palangka Simpang 4 (Gurame Ujung) Kelurahan : Palangka Kecamatan : Jekan Raya Luas Area yang Terbakar : Pemadaman Lanjutan Jenis lahan : Gambut (Pakis-pakisan, Semak Belukar, Ilalang, Pohon Geronggang) Sumber air : Tangki Kondisi terupdate : Tuntas Waktu Pemadaman <ul style="list-style-type: none"> Mulai Pemadaman : 12.43 Wib Selesai Pemadaman : 13.45 Wib Sumber Informasi : WA Grup Satgas Karhutla Personil dan Sarpras <ul style="list-style-type: none"> Jumlah personil : 10 Orang Kendaraan roda 4 : 2 Unit Kendaraan roda 2 : 4 Unit Mesin Portabel : 1 Unit Selang : 5 Roll Peralatan lainnya : HT 7 Buah Tim lain yang ikut terlibat : <ul style="list-style-type: none"> BPBD Kota Palangka Raya Satpol PP Kota Palangka Raya Kominfo Kota Palangka Raya ERP Lazismu BPK Amin Subur 	- ha	1	
7	<p>Hari : Minggu Tanggal : 10 September 2023</p> <ol style="list-style-type: none"> Laporan diterima : Lanjutan Lokasi Karhutla <ul style="list-style-type: none"> Jalan : Rungan Kelurahan : Palangka Kecamatan : Jekan Raya Luas Area yang Terbakar : - Jenis lahan : Gambut semak belukar, pakis. Sumber air : parit Kondisi terupdate : kebakaran lanjutan Waktu Pemadaman <ul style="list-style-type: none"> Mulai Pemadaman : 13.30 wib Selesai Pemadaman : 15.45 wib Sumber Informasi : Masyarakat sekitar Personil dan Sarpras <ul style="list-style-type: none"> Jumlah personil : 7 orang 	- ha	1	




	<ul style="list-style-type: none"> - Kendaraan roda 3 : 1 - unit - Kendaraan roda 2 : 3 unit - Mesin portable : 1 unit - Selang : 1 roll - Peralatan lainnya : 3-HT <p>10. Tim lain yang ikut terlibat :</p> <ul style="list-style-type: none"> - Bhabinkamtibmas - Bhabinsa - TSAK Kel.Palangka 			
8	<p>Hari : Minggu Tanggal : 10 September 2023</p> <p>1. Laporan diterima : 09:30 wib 2. Lokasi Karhutka : <ul style="list-style-type: none"> - Jalan : Yos sudarso Ujung sebelah kiri jalan dekat kandang ayam <ul style="list-style-type: none"> - Kelurahan : Kereng Bangkirai - Kecamatan : Sebangau <p>3. Luas Area yang Terbakar : 0.04 Ha 4. Jenis lahan : Gambut, Semak Belukar 5. Sumber air : parit 6. Kondisi terupdate : Tuntas 7. Waktu Pemadaman <ul style="list-style-type: none"> - Mulai Pemadaman : 10:25wib - Selesai Pemadaman : 11:52 wib <p>8. Sumber Informasi : Posko Satgas Karhutla 9. Personil dan Sarpras- Jumlah personil : 7orang <ul style="list-style-type: none"> - Kendaraan roda 4 : 1 unit - Kendaraan roda 2 : 0 unit - Mesin portable : 1 unit - Selang : 4:roll - Peralatan lainnya : 5 HT <p>10. Tim lain yang ikut terlibat : √ HIU PUTIH</p> </p></p></p>	0.04 ha	1	 <p>10 Sep 2023 11:30:11 233 SW Jalan Yos Sudarso Ujung Bukit Tunggal Kecamatan Jekan Raya Kota Palangka Raya Kalimantan Tengah Altitude: 2.5m Speed: 0.0km/h POC: BPK HIU PUTIH Index number: 29</p> <p>10 Sep 2023 11:30:11 233 SW Jalan Yos Sudarso Ujung Bukit Tunggal Kecamatan Jekan Raya Kota Palangka Raya Kalimantan Tengah Altitude: 2.5m Speed: 0.0km/h POC: BPK HIU PUTIH Index number: 122 Net: 10 Sep 2023 11:46:16 WIB Local: 10 Sep 2023 10:46:16 WIB</p>
9	<p>Hari : Minggu Tanggal : 10 September 2023</p> <p>1. Laporan diterima : 15:10 2. Lokasi Karhutla : <ul style="list-style-type: none"> - Jalan : tjilik kriwut (sebrang antang) - Kelurahan : bukit tunggal - Kecamatan : jekan raya <p>3. Luas Area yang Terbakar : 0,10 ha 4. Jenis lahan : Gambut (Pakis-pakisan, Semak Belukar, Ilalang, Pohon Gerongggang dan Pohon Akasia) 5. Sumber air : tangki 6. Kondisi terupdate : aman/tuntas 7. Waktu Pemadaman <ul style="list-style-type: none"> - Mulai pemadama : 15:13wub - Selesai pemadaman: 15:30wib <p>8. Sumber Informasi : patroli 9. Personil dan Sarpras <ul style="list-style-type: none"> - Jumlah personil : 7 Orang - Kendaraan roda 4 : 2 Unit </p> </p></p>	0,10 ha	1	 <p>10 Sep 2023 15:25:20 -2°10'29"S 113°52'41"E 55 Jalan Tjilik Kriwut Bukit Tunggal Kecamatan Jekan Raya Kota Palangka Raya Kalimantan Tengah #BPK_PUTRA_PAHANDUT Palangkaraya</p>






	<ul style="list-style-type: none"> - Kendaraan roda 2 :0 Unit - Mesin Portabel :1 Unit - Selang :3 Roll - Peralatan lainnya : 4 unit ht <p>10. Tim lain yang ikut terlibat :</p> <ul style="list-style-type: none"> -Putra Pahandut -bpk amin subur -kphp 			
10	<p>Hari : Minggu Tanggal : 10 September 2023</p> <p>1. Laporan diterima :</p> <p>2. Lokasi patroli :</p> <ul style="list-style-type: none"> - Jalan : .kameloh misik. - Kelurahan : Kalampangan - Kecamatan : Sabangau <p>3. Luas Area yang Terbakar : -</p> <p>4. Jenis lahan : Gambut/Semak Blukar</p> <p>5. Sumber air : parit</p> <p>6. Kondisi terupdate : ditemukan titik asap di misik dan langsung dipadamkan</p> <p>7. Waktu Patroli</p> <ul style="list-style-type: none"> - Mulai Patroli : 10.00 wib - Selesai Patroli : <p>15. 30 Wib</p> <p>8. Sumber Informasi : Saat Patroli Menemukan Titik asap</p> <p>9. Personil dan Sarpras</p> <ul style="list-style-type: none"> - Jumlah personil : 7 orang - Kendaraan roda 3 : 1 unit - Kendaraan roda 2 : 3 unit - Mesin portable :1 unit - Selang : 5 roll - Peralatan lainnya : 2 HT 1 Nozel <p>10. Tim lain yang ikut terlibat :</p> <ul style="list-style-type: none"> - Babinsa kalmpong - Bhabinkamtibmas kalmpong - Kanit bimas Polsek sabangau - TSAK kalmpong 	- ha	1	
11	<p>Hari : Minggu Tanggal : 10 September 2023</p> <p>1. Laporan diterima : 14.00 Wib</p> <p>2. Lokasi Karhutla :</p> <ul style="list-style-type: none"> - Jalan : NagaSari 5 - Kelurahan : Bukit Tunggal - Kecamatan : Jekan raya <p>3. Luas area yang Terbakar : 0,09 H</p> <p>4. Jenis lahan : Gambut (Pakis-pakisan, Ilalang.)</p> <p>5. Sumber air : Tangki putra Pahandut</p> <p>6. Kondisi terupdate : Sudah padam total</p> <p>7. Waktu Pemadaman</p> <ul style="list-style-type: none"> - Mulai Pemadaman : 14.20 Wib - Selesai Pemadaman : 15.00 Wib <p>8. Sumber Informasi : Posko satgas Karhutla</p>	- ha	1	


	<p>9. Personil dan Sarpras</p> <ul style="list-style-type: none"> - Jumlah personil : 7 Orang - Kendaraan roda 4 : 1 Unit - Kendaraan roda 2 : 1 Unit - Kendaraan roda 6 : 1 unit - Mesin Portabel : 1 Unit - Selang : 1 Roll - Peralatan lainnya : HT 5 Buah <p>10. Tim yang ikut terlibat :</p> <ul style="list-style-type: none"> - Amin subur - putra Pahandut - Dishut gabungan - TSAK Bukit tunggal - BPBD - Borneo sektor 			
12	<p>Hari : Minggu Tanggal : 10 September 2023</p> <p>1. Laporan diterima : 16. 15 Wib</p> <p>2. Lokasi Karhutla : - Jalan : Bangaris depan kandang sapi - Kelurahan : Tanjung Pinang - Kecamatan : Pahandut</p> <p>3. Luas Area yang Terbakar : 0,04 ha</p> <p>4. Jenis lahan : Gambut/Semak Blukar</p> <p>5. Sumber air : Bekas galian C</p> <p>6. Kondisi terupdate : Pemadaman tuntas</p> <p>7. Waktu Pemadaman - Mulai Pemadaman : 16.20 wib - Selesai Pemadaman : 17.00 Wib</p> <p>8. Sumber Informasi : Laporan dari masyarakat</p> <p>9. Personil dan Sarpras</p> <ul style="list-style-type: none"> - Jumlah personil : 7 orang - Kendaraan roda 4 : Nihil - Kendaraan roda 2 : 4 unit - Mesin portable : 1 unit - Selang : 3 roll - Peralatan lainnya : 2 HT 1 Nozel <p>10. Tim lain yang ikut terlibat :</p> <ul style="list-style-type: none"> - Babinsa Kel Tanjung Pinang - TSAK Tanjung Pinang - tim patroli BPBD Prov 	0,04 ha	1	
13	<p>Hari : Minggu Tanggal : 10 September 2023</p> <p>1. Laporan diterima : 17. 15 Wib</p> <p>2. Lokasi Karhutla : - Jalan : Bangaris V - Kelurahan : Tanjung Pinang - Kecamatan : Pahandut</p> <p>3. Luas Area yang Terbakar : 0,01 Ha</p> <p>4. Jenis lahan : Semak Blukar</p>	0,01 ha	1	

5. Sumber air : Parit 6. Kondisi terupdate : Pemadaman tuntas 7. Waktu Pemadaman - Mulai Pemadaman : 17.20 wib - Selesai Pemadaman : 17.45 Wib 8. Sumber Informasi : Laporan dari masyarakat 9. Personil dan Sarpras - Jumlah personil : 7 orang - Kendaraan roda 4 : Nihil - Kendaraan roda 2 : 4 unit - Mesin portable : 1 unit - Selang : 3 roll - Peralatan lainnya : 2 HT 1 Nozel 10. Tim lain yang ikut terlibat : - Babinsa Kel Tanjung Pinang - TSAK Tanjung Pinang - tim patroli BPBD Prov			 <p>10 Sep 2023 17.43.24 2.22794S 113.95812E Babinsa Kel Tanjung Pinang</p>
---	--	--	---

VI. LAPORAN KEGIATAN REGU PIKET POSKO PENANGANAN DARURAT BENCANA KARHUTLA KOTAPALANGKA RAYA

NO	KEGIATAN	DOKUMENTASI
1	<p>Hari : Minggu Tanggal : 10 September 2023</p> <p>Tempat : Posko Kesehatan BPBD kota Palangkaraya</p> <p>Kegiatan : Kegiatan : pemberian vitamin 27 orang pemberian masker 41 orang pemberian obat nyeri 4 orang pemberian obat batuk pilek 3 orang, pemberian obat pencernaan 1 orang</p> <p>Total pelayanan : 76 orang</p>	 <p>10 Sep 2023 09.32.48 Bukit Tunggal Kecamatan Jekan Raya Kota Palangka Raya Kalimantan Tengah</p>  <p>10 Sep 2023 09.54.13 Jalan Badak Bukit Tunggal Kecamatan Jekan Raya Kota Palangka Raya Kalimantan Tengah</p>
2	<p>Hari : Minggu Tanggal : 10 September 2023</p> <p>Melaporkan Perihal Hasil Patroli >> Lokasi Misik Kanal TMMD Kelurahan Kalampangan Kecamatan Sebangau >> Kondisi Terkini : Terpantau ada titik asap kecil yang terlihat,</p> <p>√ PERSONIL DAN SARPRAS • Jumlah Personil. : 7 orang.</p>	 <p>10 Sep 2023 11.11.24 2.2993S 114.0276E Jalan Trans Kalimantan Kalampangan Kecamatan Sebangau Kota Palangka Raya Kalimantan Tengah TSAK KALAMPANGAN</p>

	<ul style="list-style-type: none"> • Kendaraan Roda 3 : 1 Unit • Kendaraan Roda 2 : 2 Unit • Peralatan Lainnya : <p>√ Tim Yang Ikut Terlibat</p> <ul style="list-style-type: none"> • Kanit bimas Polsek sabangau • Babinsa Kalampangan • Bhabinkamtibmas Kalampangan • TSAK Kalampangan 	
3	<p>Hari : Minggu Tanggal : 10 September 2023</p> <p>Melaporkan Perihal Hasil Patroli >> Lokasi Jalan Bukit Kaminting Kelurahan Palangka Kecamatan Jekan Raya >> Kondisi Terkini : Terpantau tidak ada titik asap yang terlihat,</p> <p>√ PERSONIL DAN SARPRAS</p> <ul style="list-style-type: none"> • Jumlah Personil. : 7 orang. • Kendaraan Roda 3 : 1 Unit • Kendaraan Roda 2 : 2 Unit • Peralatan Lainnya : <p>√ Tim Yang Ikut Terlibat</p> <ul style="list-style-type: none"> • Babinsa Palangka • Bhabinkamtibmas Palangka • TSAK Palangka 	 
4	<p>Hari : Minggu Tanggal : 10 September 2023</p> <p>Melaporkan Perihal Hasil Patroli >> Lokasi Jalan : Karanggan XVIII dan Karanggan induk tikungan S Kelurahan : Tanjung Pinang Kecamatan : Pahandut >> Kondisi Terkini : aman Tidak ada titik api</p> <p>√ PERSONIL DAN SARPRAS</p> <ul style="list-style-type: none"> • Jumlah Personil. : 12 orang. • Kendaraan Roda 3 : 1 Unit <p>√ Tim Yang Ikut Terlibat</p> <ul style="list-style-type: none"> - Babinsa Tanjung Pinang - TSAK Tanjung Pinang 	 

5	<p>Hari : Kamis Tanggal : 7 September 2023</p> <p>Melaporkan Perihal Hasil Patroli >> Lokasi Jalan : Jalan Bandara Utama I Kelurahan : Panarung Kecamatan : Pahandut >> Kondisi Terkini : kedalaman gambut ±110cm. Kering. Parit ada ar, dan kondisi aman tidak terlihat titik api</p> <p>√ PERSONIL DAN SARPRAS</p> <ul style="list-style-type: none"> • Jumlah Personil. : 10 orang. • Kendaraan Roda 4 : 1 Unit <p>√ Tim Yang Ikut Terlibat</p> <ul style="list-style-type: none"> • Babinsa Panarung • Bhabinkamtibmas Panarung • TSAK Panarung 	
---	--	---

VII. LAPORAN SARANA DAN PRASANA KARHUTLA PUSDALOPSKENDARAAN R4 DAN R2

NO.	UNIT	JENIS PERALATAN	JUMLAH	KETERANGAN
1.	Mobil Rescue double Cabin KH.	-	1 unit	Lengkap dan Berfungsi dengan baik
2.	Pick Up L 300 KH. 8945 AW	Kolher Honda GP 160 Selang 2,5 Selang 1,5 Nosel 1,5 Nosel 2,5	1 1 6 roll 10 roll 2 2	Lengkap dan Berfungsi dengan baik
3.	Pick Up Hilux KH. 8015 TW	-	1 unit	Lengkap dan Berfungsi dengan baik
4.	Mobil Mahendra double Cabin KH. 8040 TW	-	1 unit	Lengkap dan Berfungsi dengan baik
5	Truk Tangki KH. 8045 TW	Mesin Honda GX 270 Selang 1,5 inci Nozzle 1,5 inci	1 1 roll 2	Lengkap dan Berfungsi dengan baik
	Mobil Hilux double Cabin KH. 8091 TW	-	1 unit	Lengkap dan Berfungsi dengan baik
6	Sepeda Motor Honda CRF	-	20 unit	Lengkap dan Berfungsi dengan baik

VIII. MESIN DAN LAINNYA

NO.	UNIT	JENIS PERALATAN	JUMLAH	KETERANGAN
1.	Kolher	Portabel Selang 2,5 Nosel 2,5	1 6 2	Lengkap dan Berfungsi dengan baik
2.	Honda GP 160	Portabel Selang 1,5 Nosel 1,5	2 10 2	Lengkap dan Berfungsi dengan baik
3.	Chainsaw		6	Lengkap dan Berfungsi dengan baik

4.	Chainsaw lengan /dahan	1	Lengkap dan Berfungsi dengan baik
5.	Suntik Gambut	2	Lengkap dan Berfungsi dengan baik
6.	Kapak Pulaski	1	Lengkap dan Berfungsi dengan baik

Demikian laporan Harian Posko Penanganan Darurat Bencana Kebakaran Hutan Lahan Kota Palangka Raya.

Alamat : Jl. Badak No. 3 Palangka Raya, Kalimantan Tengah

Kenali Ancamannya, Kurangi Resikonya.

- Sadar Bencana.
- Siaga Bencana.
- Tanggap Bencana.
- Siap Untuk Selamat.
- Bersinergi dalam menghadapi Bencana.

SALAM TANGGUH !

SALAM KEMANUSIAAN !!!

Tanggal : Minggu, 10 September 2023
Waktu : 24 Jam

Kepala Badan Penanggulangan Bencana Daerah
Kota Palangka Raya



EMI ABRIYANI, S.E., M.Si
Pembina Tingkat I (IV/b)
NIP. 19671005 199412 2 002