



POS KOMANDO PENANGANAN DARURAT BENCANA KEBAKARAN HUTAN DAN LAHAN KOTA PALANGKA RAYA TAHUN 2023

Jl. Badak No. 03 Palangka Raya
Email : bpbd.palangkaraya@gmail.com

Laporan Harian Posko Penanganan Darurat Bencana Kebakaran Hutan dan Lahan Kota Palangka Raya pada tanggal 4 September 2023, sebagai berikut :

I. PANTAUAN VISUAL CUACA DI KOTA PALANGKA RAYA PRAKIRAAN CUACA BMKG :

<https://bmkgpalangkaraya.com/>

VISUAL :

Palangkaraya

Provinsi Kalimantan Tengah



Sumber :

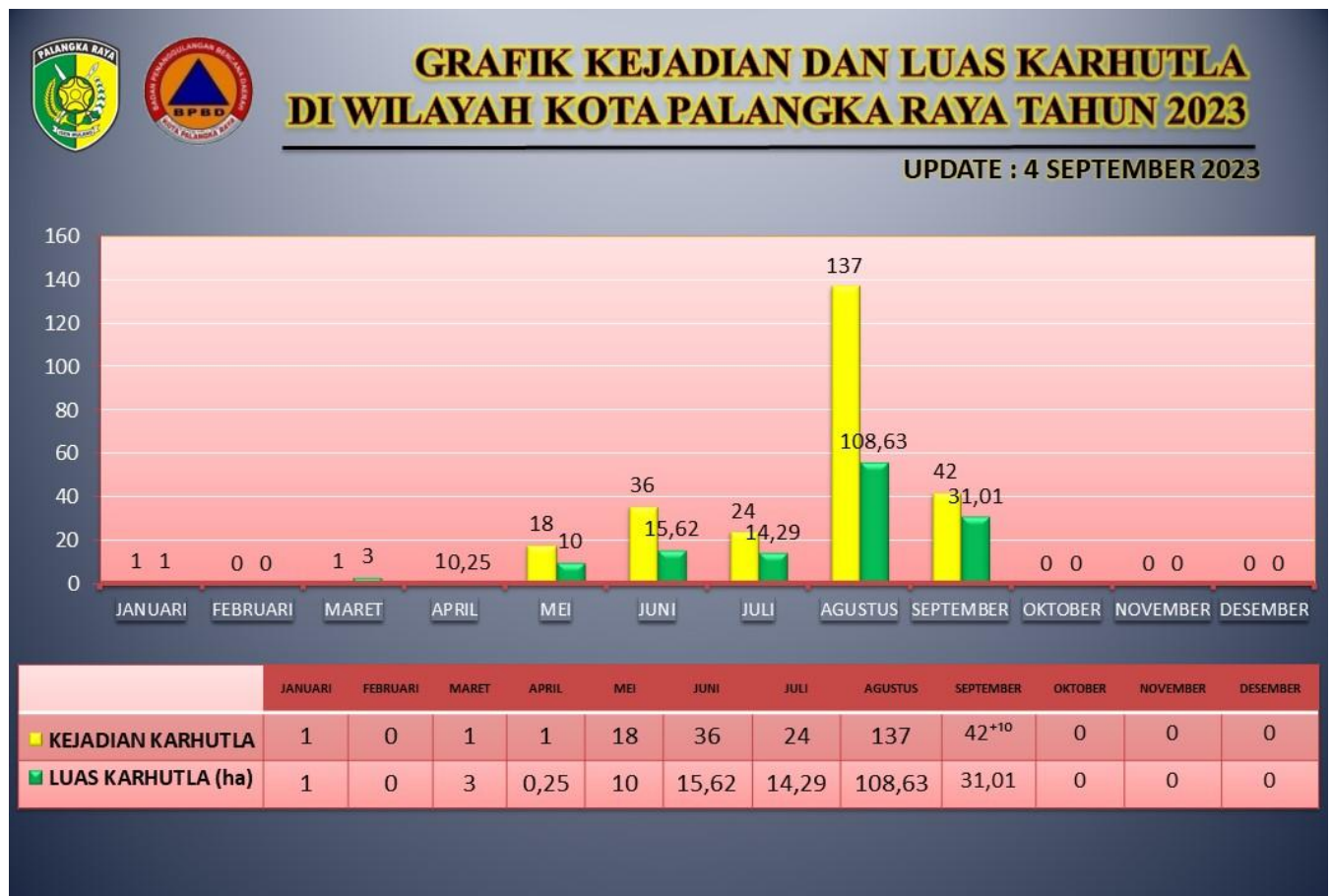


BADAN METEOROLOGI, KLIMATOLOGI, DAN GEOFISIKA

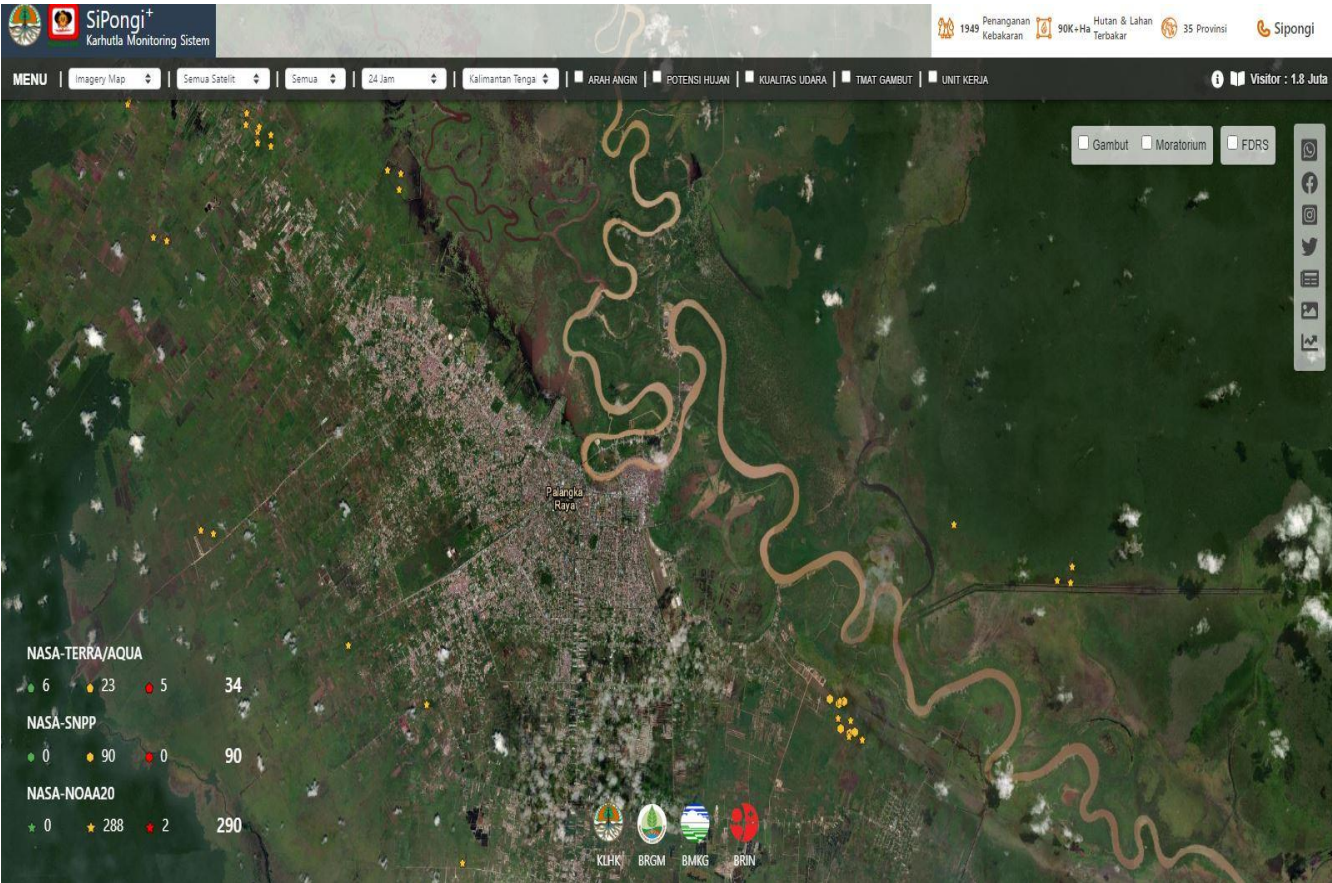
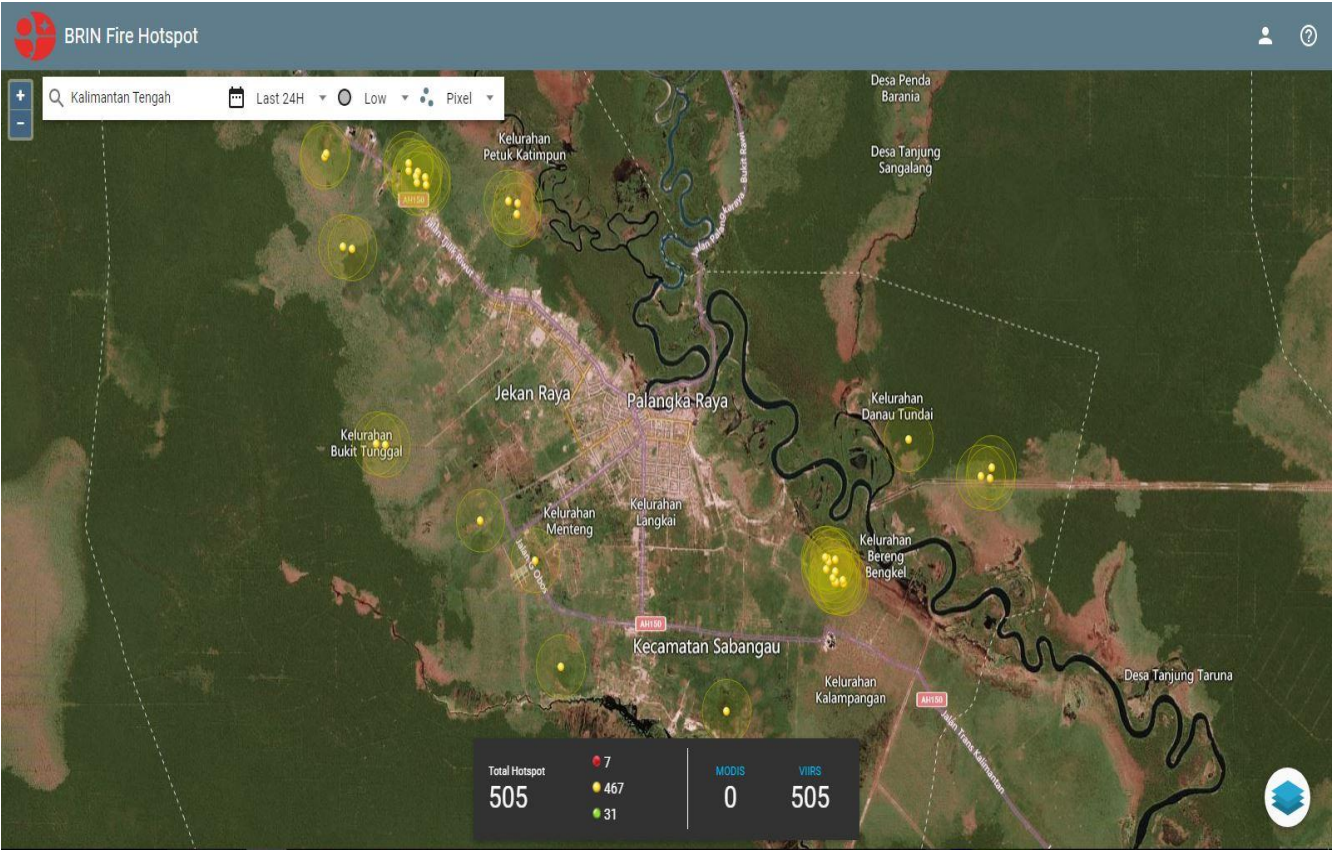
Cepat, Tepat, Akurat, Luas, dan Mudah Dipahami

II. REKAPITULASI TITIK HOTSPOT, ISPU, KEJADIAN DAN LUAS KARHUTLA DI KOTA PALANGKA RAYA

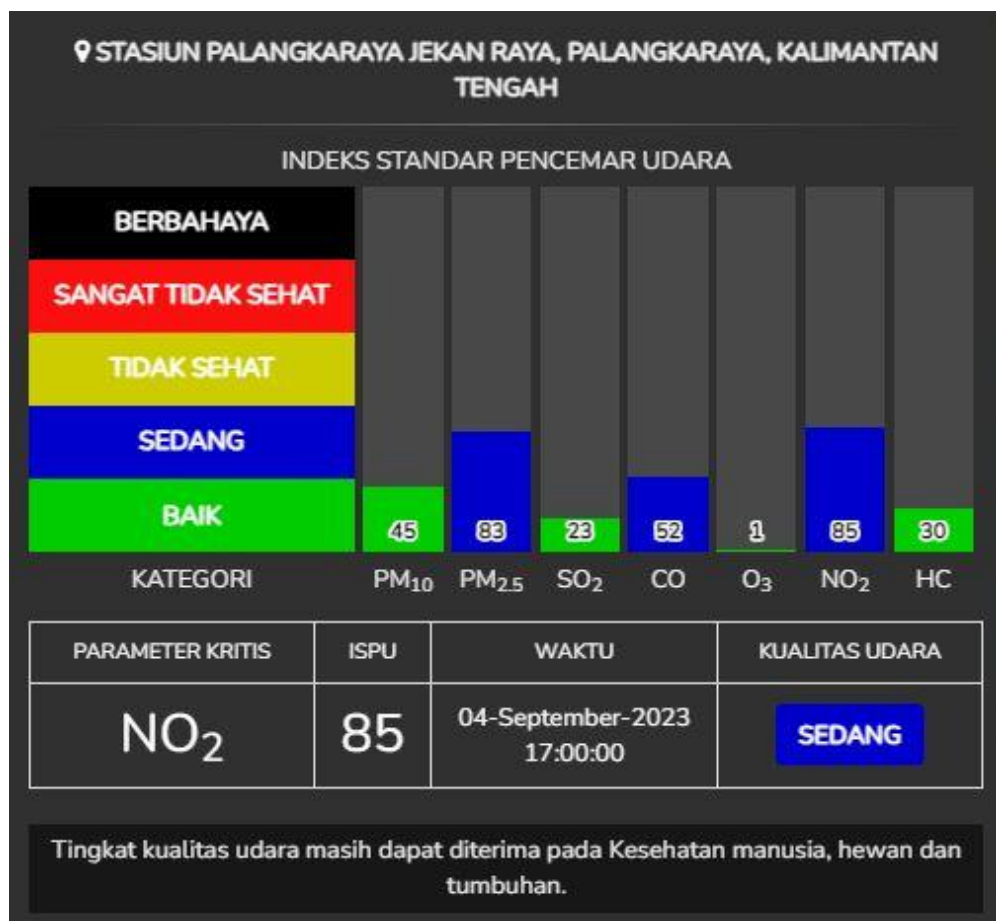
A. Infografis








B. Citra Setelit Titik Hotspot



C. ISPU (Indeks Standar Pencemaran Udara) di Kota Palangka Raya



	BAIK (0 - 50) Tingkat kualitas udara yang sangat baik, tidak memberikan efek negatif terhadap manusia, hewan, tumbuhan <ul style="list-style-type: none"> Sangat baik melakukan kegiatan di luar
	SEDANG (51 - 100) Tingkat kualitas udara masih dapat diterima pada kesehatan manusia, hewan dan tumbuhan <ul style="list-style-type: none"> Kurangi aktivitas fisik yang terlalu lama atau berat
	TIDAK SEHAT (101 - 200) Tingkat kualitas udara yang bersifat merugikan pada manusia, hewan dan tumbuhan <ul style="list-style-type: none"> Kurangi aktivitas fisik yang terlalu lama atau berat
	SANGAT TIDAK SEHAT (201 - 300) Tingkat kualitas udara yang dapat meningkatkan resiko kesehatan pada sejumlah segmen populasi yang terpapar <ul style="list-style-type: none"> Hindari semua aktivitas di luar. Perbanyak aktivitas di dalam ruangan atau lakukan penjadwalan ulang pada waktu dengan kualitas udara yang baik
	BERBAHAYA (≥ 301) Tingkat kualitas udara yang dapat merugikan kesehatan serius pada populasi dan perlu penanganan cepat <ul style="list-style-type: none"> Tetap di dalam ruangan dan hanya melakukan sedikit aktivitas

D. Tabel Harian Hotspot, Kejadian dan Luas Karhutla, selama 24 jam

No.	KECAMATAN	AQUA/ TERRA ,NOAA ,SNPP	CONFIDENCE %			KEJADIAN (X)	LUAS KARHUTLA (Ha)
			L	M	H		
1	PAHANDUT						
	Kel. Pahandut						
	Kel. Langkai						
	Kel. Panarung					1	0,23
	Kel. Tanjung Pinang						
	Kel. Pahandut Seberang						
	Kel. Tumbang Rungan						
2	JEKAN RAYA						
	Kel. Menteng					1	-
	Kel. Palangka					1	-
	Kel. Bukit Tunggal					3	1,2
	Kel. Petuk Katimpun					1	-
3	SABANGAU						
	Kel. Kereng Bangkirai					1	2
	Kel. Sabaru					1	0,73
	Kel. Kalampangan					1	-
	Kel. Kameloh Baru						
	Kel. Danau Tundai						
	Kel. Bereng Bengkel						
4	BUKIT BATU						
	Kel. Marang						
	Kel. Tumbang Tahai						
	Kel. Banturung						
	Kel. Tangkiling						
	Kel. Sei Gohong						
	Kel. Kanarakan						
	Kel. Habaring Hurung						
5	RAKUMPIT						
	Kel. Petuk Bukit						
	Kel. Pager						
	Kel. Panjehang						
	Kel. Gaung Baru						
	Kel. Petuk Barunai						
	Kel. Mungku Baru						
	Kel. Bukit sua						
JUMLAH						10	4,16

* **Low** : ≤ 29%, **Medium** : 30% C (%) ≤ 79 %, **High** : C (%)

* *Perbaikan data*

E. Data Sebaran Hotspot Aqua/Terra, Noaa, Snpp Mulai 1 Januari s/d 4 September 2023

No	KECAMATAN	BULAN												TOTAL HOTSPOT
		1	2	3	4	5	6	7	8	9	10	11	12	
1	PAHANDUT													
	Kel. Pahandut													
	Kel. Langkai							1		1				2
	Kel. Panarung					1	4	4	8	2				19
	Kel. Pahandut Seberang													
	Kel. Tumbang Rungan													
	Kel. Tanjung Pinang					1	4	2	8	2				16
2	JEKAN RAYA													
	Kel. Menteng						1		22	6				27
	Kel. Palangka				1		1	1	4	5				12
	Kel. Bukit Tunggal	1				5	5	4	29	15				56
	Kel. Petuk Katimpun					7	4	2	49	14				74
3	SABANGAU													
	Kel. Kereng Bangkirai						1	4	7	2				13
	Kel. Sabaru					1	4	3	7	1				15
	Kel. Kalampangan			1		1	8	1	11	3				24
	Kel. Kameloh Baru							1						1
	Kel. Danau Tundai									4				4
	Kel. Bereng Bengkel						3		4	11				18
4	BUKIT BATU													
	Kel. Marang					1		1						2
	Kel. Tumbang Tahai								1					1
	Kel. Banturung													
	Kel. Tangkiling					1	1							2
	Kel. Sei Gohong													
	Kel. Kanarakan													
	Kel. Habaring Hurung													
5	RAKUMPIT													
	Kel. Petuk Bukit													
	Kel. Pager													
	Kel. Panjehang													
	Kel. Gaung Baru													
	Kel. Petuk Barunai													
	Kel. Mungku Baru													
	Kel. Bukit sua													
	JUMLAH	1		1	1	18	36	24	150	66				328

F. Data Kejadian Kebakaran Hutan dan Lahan Mulai 1 Januari s/d 4 September 2023

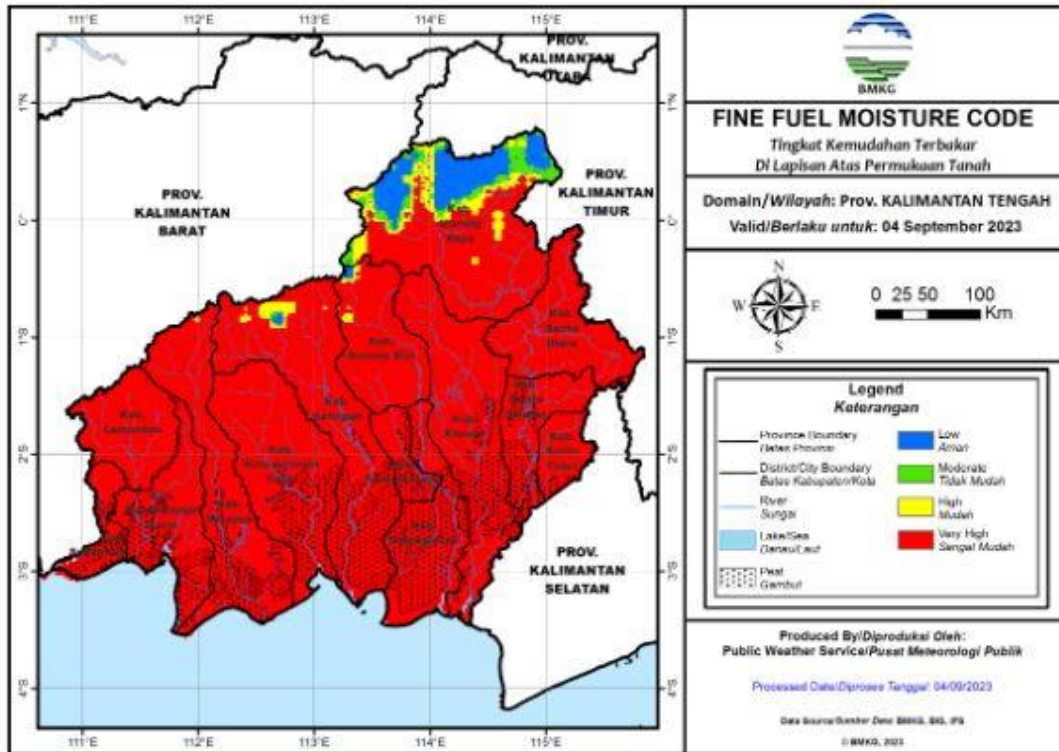
No	KECAMATAN	BULAN												KEJADIAN (X)
		1	2	3	4	5	6	7	8	9	10	11	12	
1	PAHANDUT													
	Kel. Pahandut													
	Kel. Langkai							1	1	1				3
	Kel. Panarung					1	4	4	8	2				19
	Kel. Pahandut Seberang													
	Kel. Tumbang Rungan													
	Kel. Tanjung Pinang					1	4	2	9	2				17
2	JEKAN RAYA													
	Kel. Menteng						1		23	5				27
	Kel. Palangka				1		1	1	4	6				13
	Kel. Bukit Tunggai	1				5	5	4	31	13				56
	Kel. Petuk Katimpun					7	4	2	38	5				54
3	SABANGAU													
	Kel. Kereng Bangkirai						1	4	7	2				12
	Kel. Sabaru					1	4	3	5	2				14
	Kel. Kalampangan			1		1	8	1	10	3				22
	Kel. Kameloh Baru							1						1
	Kel. Danau Tundai													
	Kel. Bereng Bengkel						3		3					6
4	BUKIT BATU													
	Kel. Marang					1		1						2
	Kel. Tumbang Tahai								1					1
	Kel. Banturung													
	Kel. Tangkiling					1	1							2
	Kel. Sei Gohong													
	Kel. Kanarakan													
	Kel. Habaring Hurung													
5	RAKUMPIT													
	Kel. Petuk Bukit													
	Kel. Pager													
	Kel. Panjehang													
	Kel. Gaung Baru													
	Kel. Petuk Barunai													
	Kel. Mungku Baru													
	Kel. Bukit sua													
	JUMLAH	1		1	1	18	36	24	137	42				252

G. Data Luas Kebakaran Hutan dan Lahan Mulai 1 Januari s/d 4 September 2023

No	KECAMATAN	BULAN												LUAS (Ha)
		1	2	3	4	5	6	7	8	9	10	11	12	
1	PAHANDUT													
	Kel. Pahandut													
	Kel. Langkai							0,01	0,01	0,11				0,13
	Kel. Panarung					0,25	0,24	0,77	3,69	0,51				5,46
	Kel. Pahandut Seberang													
	Kel. Tumbang Rungan													
	Kel. Tanjung Pinang					1,25	1,14	0,26	7,7	0,30				10,65
2	JEKAN RAYA													
	Kel. Menteng						0,37		4,52					4,89
	Kel. Palangka				0,25		0,06	0,03	0,53	24,72				25,59
	Kel. Bukit Tunggul	1				1,50	0,86	0,67	10,71	2,95				17,69
	Kel. Petuk Katimpun					5,75	0,76	0,10	64,15					70,76
3	SABANGAU													
	Kel. Kereng Bangkirai						0.35	1,67	8,49	2,01				12,52
	Kel. Sabaru					0,25	6,25	5,47	2,33	0,87				15,17
	Kel. Kalampangan			3		0,25	3,88	0,28	3,62	0.54				11,57
	Kel. Kameloh Baru							5						5
	Kel. Danau Tundai													
	Kel. Bereng Bengkel						1,44		3,59					5,03
4	BUKIT BATU													
	Kel. Marang					0,25		0,03						0,28
	Kel. Tumbang Tahai								0,09					0,09
	Kel. Banturung													
	Kel. Tangkiling					0,50	0,50							1
	Kel. Sei Gohong													
	Kel. Kanarakan													
	Kel. Habaring Hurung													
5	RAKUMPIT													
	Kel. Petuk Bukit													
	Kel. Pager													
	Kel. Panjehang													
	Kel. Gaung Baru													
	Kel. Petuk Barunai													
	Kel. Mungku Baru													
	Kel. Bukit sua													
	JUMLAH	1		3	0,25	10	15,85	14,29	109,43	31,01				185,83 ha

III. SISTEM PERINGATAN KEBAKARAN HUTAN LAHAN DAN PRAKIRAAN ARAH ANGIN

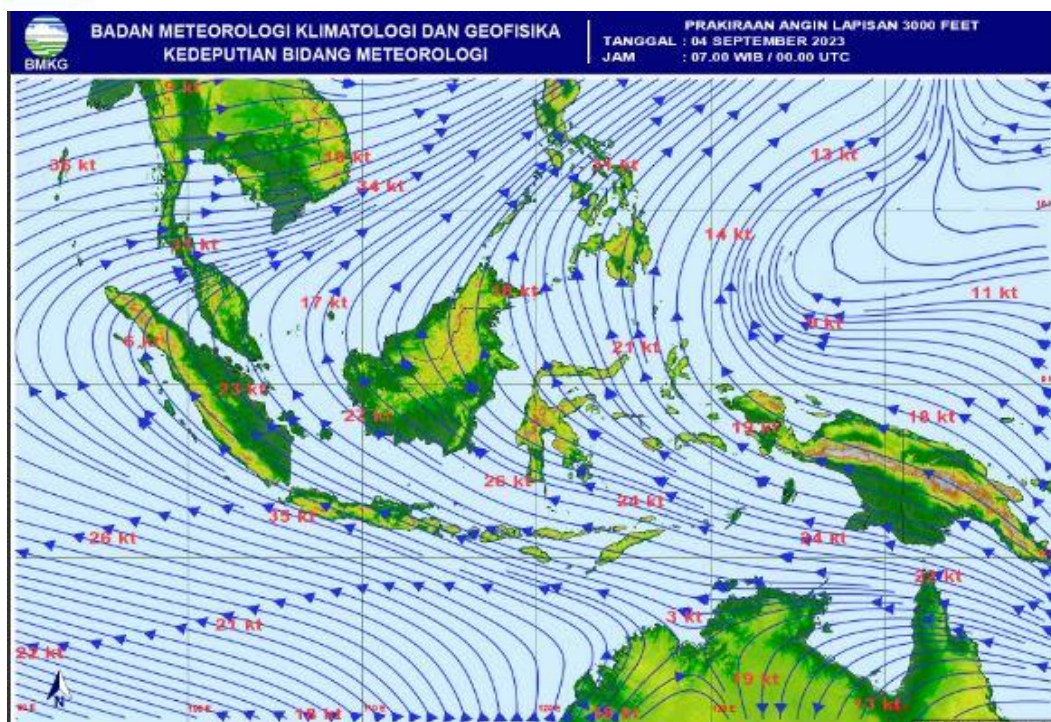
- Peta Potensi Kemudahan Terjadinya dan Tingkat Kesulitan Pengendalian Kebakaran.
- Ditinjau dari Analisa Parameter Cuaca (FFMC/FWI) untuk satu hari ini dan tanggal 4 September 2023



Fine Fuel Moisture Code (FFMC)

- FFMC menunjukkan tingkat potensi kemudahan terjadinya kebakaran ditinjau dari parameter cuaca pada bahan-bahan ringan mudah terbakar di lapisan atas permukaan tanah.
- Mewakili tingkat kekeringan bahan-bahan ringan mudah terbakar (seperti humus permukaan, sampah dedaunan kering, alang-alang, dan bahan ringan lain) yang biasanya menutupi lantai hutan pada kedalaman 1-2 cm.





Warna	Rentang	Deskripsi
Biru	0 - 72	Alang-alang dan dedaunan yang biasanya menutupi lantai hutan dalam kondisi basah dan sulit terbakar
Hijau	73 - 77	Alang-alang dan dedaunan yang biasanya menutupi lantai hutan dalam kondisi lembab dan cukup sulit terbakar
Kuning	78 - 82	Alang-alang dan dedaunan yang biasanya menutupi lantai hutan dalam kondisi kering dan mudah terbakar
Merah	>82	Alang-alang dan dedaunan yang biasanya menutupi lantai hutan dalam kondisi sangat kering dan sangat mudah terbakar


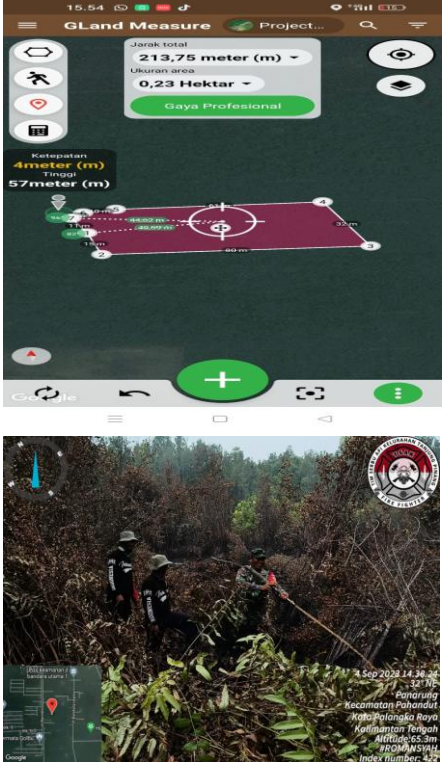







IV. STATUS SIAGA DARURAT KARHUTLA







Keputusan Walikota Palangka Raya nomor : 188.45/183/2023 tentang Penetapan Status Bencana Kebakaran Hutan dan Lahan di Wilayah Kota Palangka Raya tahun 2023 tanggal 8 Mei 2023.






V. KEJADIAN KARHUTLA KOTA PALANGKA RAYA





NO.	KEGIATAN	HASIL		DOKUMENTASI
		LUAS TERBAKAR (ha)	KEJADIAN (X)	
1	<p>= Pimpinan Briefing Pagi :</p> <ul style="list-style-type: none"> • Pak Heri Fauzi • Bu Anna • Pak Heru Trimono <p>Hari : Senin Tanggal : 4 September 2023 Pukul 08.30 WIB</p> <p>=Peserta Briefing :</p> <p>Posko Induk berada di Kantor BPBD Kota dengan kekuatan 8 regu yaitu :</p> <ul style="list-style-type: none"> • Tim BPBD 2 regu : 39 org • BPK Borneo : 6 org • BPK Amin Subur : 5 org • BPK Hiu Putih : 5 org • Satpol PP : 5 org • MDMC : 4 org (Kesehatan) • Tim ERP : 5 org • Damkar Kota : 5 org • BPK Putra Pahandut : 5 org • FPRB Kota : 4 org <p>Poslap/Pos Lapangan di Komando Bhabinkantibmas dan Babinsa yang berada dimasing-masing Kelurahan dengan anggota dari TSAK, yaitu :</p> <ul style="list-style-type: none"> • Kelurahan Tanjung Pinang : 7 org • Kelurahan Panarung : 7 org • Kelurahan Ketimpun : 7 org • Kelurahan Palangka : 7 org • Kelurahan Bukit Tunggal : 7 org • Kelurahan Kelampangan : 7 org <p>Regu sukarelawan Youth Act/Katuyung Fire Rescue sebanyak 5 (lima) orang Total kekuatan personil sebanyak 125 orang.</p>	-	-	   



2	<p>Hari : Senin Tanggal : 4 September 2023</p> <ol style="list-style-type: none"> Laporan diterima : 10.05 wib Lokasi Karhutka : <ul style="list-style-type: none"> Jalan : Cilik Riwuk Km 10 (Sebrang Hotel Royal) Kelurahan : Bukit Tunggul Kecamatan : Jekan Raya Luas Area yang Terbakar : 0,09 ha Jenis lahan : Gambut Berpasir, Semak Belukar Sumber air : Parit *Kondisi terupdate : Tuntas Waktu Pemadaman <ul style="list-style-type: none"> - Mulai Pemadaman : 10.12 wib - Selesai Pemadaman : 11.30 wib Sumber Informasi : Masyarakat Personil dan Sarpras <ul style="list-style-type: none"> - Jumlah personil : 12 orang - Kendaraan roda 4 : 2 unit - Kendaraan roda 2 : 2 unit - Mesin portable : 2 unit - Selang : 6 roll *- Peralatan lainnya : 2 HT Tim lain yang ikut terlibat : <ul style="list-style-type: none"> ✓ Hiu Putih ✓ Putra Pahandut ✓ Damkar Dishut ✓ Korps Sabhara ✓ Babinsa ✓ Bhabinkamtibmas Petuk Katimpun ✓ MPA Petuk Katimpun 	0,09 ha	1	 <p>4 Sep 2023 10:21:36 2.1610450744628906S 113.84669423103333E 149° SE Petuk Katimpun Kecamatan Jekan Raya Kota Palangka Raya Kalimantan Tengah "BPK HIU PUTIH"</p> <p>4 Sep 2023 10:22:28 2.16424425 113.850108E 103° E No. 9 Jalan Tjilik Riwut Bukit Tunggul Kecamatan Jekan Raya Kota Palangka Raya Kalimantan Tengah "BPK HIU PUTIH"</p> <p>04/09/23 10:44 -2°9'42"S 113°50'42"E Bukit Tunggul MPA Petuk Katimpun</p> <p>04/09/23 10:37 -2°9'41"S 113°50'41"E Bukit Tunggul MPA Petuk Katimpun</p>
3	<p>Hari : Senin Tanggal : 4 September 2023</p> <ol style="list-style-type: none"> Laporan diterima : 09.30 Wib Lokasi Karhutla : <ul style="list-style-type: none"> Jalan : Bandara utama 1 Kelurahan : Panarung Kecamatan : Pahandut Luas Area yang Terbakar : 0,23 ha Jenis lahan : Gambut/Semak Blukar, Akasia, dan pakis pakisan. Sumber air : Parit Kondisi terupdate : Pemadaman tuntas Waktu Pemadaman <ul style="list-style-type: none"> - Mulai Pemadaman : 10.00 Wib - Selesai Pemadaman : 16.15 Wib Sumber Informasi : Posko satgas karhutla Personil dan Sarpras <ul style="list-style-type: none"> - Jumlah personil : 15 orang 	0,23 ha	1	 <p>15.54 GLand Measure Project... Jarak total 213,75 meter (m) Ukuran area 0,23 Hektar Gaya Profesional</p> <p>Kategori 4meter (m) Tinggi 57meter (m)</p> <p>4 Sep 2023 14:36:36 -2°12'32"S 113°52'32"E Panarung Kecamatan Pahandut Kota Palangka Raya Kalimantan Tengah MPA Petuk Katimpun Index Number: 529</p>

	<ul style="list-style-type: none"> - Kendaraan roda 3 : 1 unit - Kendaraan roda 2 : 2 unit - Mesin portable : 2 unit - Selang : 5 roll - Peralatan lainnya : 2 HT <p>10. Tim lain yang ikut terlibat :</p> <ul style="list-style-type: none"> - TSAK Panarung - Bhabinkamtibmas Kel. Panarung - Babinsa Kel. Panarung - TSAK Tanjung Pinang - Bhabinkamtibmas Kel. Tanjung Pinang - Babinsa Kel. Tanjung Pinang - Manggala Agni 			  
4	<p>Hari : Senin Tanggal : 4 September 2023</p> <p>1. Laporan diterima : 10:53 Wib 2. Lokasi Karhutka</p> <ul style="list-style-type: none"> - Jalan : Jalan Kamboja - Kelurahan : Sabaru - Kecamatan : Sabangau <p>3. Luas Area yang Terbakar : 0,73 ha 4. Jenis lahan : Gambut (Pakis-pakisan, Semak Belukar, Ilalang, Pohon Geronggang, Sawit) 5. Sumber air : Sumur Bor Di Rumah Warga 6. Kondisi terupdate : Sudah Padam / Tuntas 7. Waktu Pemadaman</p> <ul style="list-style-type: none"> - Mulai Pemadaman : 11:15 Wib - Selesai Pemadaman : 12:35 Wib <p>8. Sumber Informasi : WAG Posko Karhutla 9. Personil dan Sarpras</p> <ul style="list-style-type: none"> - Jumlah personil : 7 Orang - Kendaraan roda 4 : 1 Unit - Kendaraan roda 2 : - - Mesin portable : 1 Unit - Selang : 3 Roll - Peralatan lainnya : HT 4Buah* <p>10. Tim lain yang ikut terlibat :</p> <ul style="list-style-type: none"> - BPBD Provinsi 	0,73 ha	1	 

	<ul style="list-style-type: none"> - BPK Setaji - BPK Borneo - Manggala Agni - KPHP Kahayan Tengah 			
5	<p>Hari : Senin Tanggal : 4 September 2023</p> <ol style="list-style-type: none"> 1. Laporan diterima : 13:10 Wib 2. Lokasi Karhutka <ul style="list-style-type: none"> - Jalan : Yos Sudarso Ujung - Kelurahan : Bukit Tunggal - Kecamatan : Jekan Raya 3. Luas Area yang Terbakar : 0,69 ha 4. Jenis lahan : Gambut (Pakis-pakisan, Semak Belukar, Ilalang, Pohon Geronggang) 5. Sumber air : Sumur Bor Di Rumah Warga 6. Kondisi terupdate : Masih Berasap 7. Waktu Pemadaman <ul style="list-style-type: none"> - Mulai Pemadaman : 14:02 Wib - Selesai Pemadaman : 16:57 Wib 8. Sumber Informasi : WAG Posko Karhutla 9. Personil dan Sarpras <ul style="list-style-type: none"> - Jumlah personil : 17 Orang - Kendaraan roda 4 : 12 Unit - Kendaraan roda 3 : 1 Unit - Kendaraan roda 2 : 2 Unit - Mesin portable : 3 Unit - Selang : 15 Roll - Peralatan lainnya : HT 3 Buah 10. Tim lain yang ikut terlibat : <ul style="list-style-type: none"> - BPK HIU PUTIH - BPK Borneo - TSAK Palangka - KPHP Kahayan Tengah - Babinsa Kel. Palangka - Tim Sigap 	0,69 ha	1	   
6	<p>Hari : Senin Tanggal : 4 September 2023</p> <ol style="list-style-type: none"> 1. Laporan diterima : Pemadaman Lanjutan 2. Lokasi Karhutla <ul style="list-style-type: none"> - Jalan : karya hapakat km 14 - Kelurahan : Petuk katimpun - Kecamatan : Jekan Raya 3. Luas Area yang Terbakar : - 4. Jenis lahan : Lahan Gambut. 5. Sumber air : Di Parit 6. Kondisi terupdate : lanjutan masih belum tuntas 7. Waktu Pemadaman <ul style="list-style-type: none"> *- Mulai Pemadaman : 11.15 WIB *- Selesai Pemadaman : 17.00 8. Sumber Informasi : WA Grub 	-	1	 

	<p>9. Personil dan Sarpras</p> <ul style="list-style-type: none"> *- Jumlah personil : 10 orang *- Kendaraan roda 4. : 1 unit *- Kendaraan roda 2. : - unit *- Mesin portable : 1 unit *- Selang Hisap : 1 roll *- Selang Tembak 1,5 in : 4 roll *- Nozzel 1,5 in : 1 buah - Peralatan lainnya : HT 3 Unit <p>10. Tim lain yang ikut terlibat :</p> <ul style="list-style-type: none"> -babinsa kel petuk katimpun -bhabinkamtibmas kel petuk katimpun -dishut KPHP kahayan tengah -tsak kel petuk katimpun -mpa kel petuk katimpun 			 <p>Senin, 04 September 2023 13:07:10 TSAK Petuk Katimpun</p>
7	<p>Hari : Senin Tanggal : 4 September 2023</p> <p>1. Laporan diterima : 13.05 wib 2. Lokasi Karhutla</p> <ul style="list-style-type: none"> - Jalan : Yos sudarso <p>Lanjutan (Belakang Kandang Ayam)</p> <ul style="list-style-type: none"> - Kelurahan : Kereng Bangkirai - Kecamatan : Sebangau <p>3. Luas Area yang Terbakar : 2 ha* 4. Jenis lahan : Gambut, Semak Belukar 5. Sumber air : Sumur Bor *6. Kondisi terupdate : Belum Tuntas, Masih Berasap di Area Dalam 7. Waktu Pemadaman</p> <ul style="list-style-type: none"> - Mulai Pemadaman : 13.51 wib - Selesai Pemadaman : 17.08 wib <p>8. Sumber Informasi : Masyarakat 9. Personil dan Sarpras</p> <ul style="list-style-type: none"> - Jumlah personil : 12 orang - Kendaraan roda 4 : 2 unit - Kendaraan roda 2 : 2 unit - Mesin portable : 2 unit - Selang : 10 roll *- Peralatan lainnya : 5 HT <p>10. Tim lain yang ikut terlibat :</p> <ul style="list-style-type: none"> ✓ Hiu Putih ✓ Borneo ✓ Damkar Dishut ✓ Babinsa ✓ Bhabinkamtibmas 	2 ha*	1	 <p>4 Sep 2023 14:47:00 2.2346745S 113.8765058E 183° S Menteng Kecamatan Jekan Raya Kota Palangka Raya Kalimantan Tengah "BPK HIU PUTIH"</p>  <p>4 Sep 2023 14:50:39 2.2346745S 113.8765058E 79° E No.21 Jalan Alison III Bukit Tunggai Kecamatan Jekan Raya Kota Palangka Raya Kalimantan Tengah "BPK HIU PUTIH"</p>  <p>4 Sep 2023 14:09:29 2.2271011S 113.8568005E 146° SE No.21 Jalan Alison III Bukit Tunggai Kecamatan Jekan Raya Kota Palangka Raya Kalimantan Tengah "BPK HIU PUTIH"</p>
8	<p>Hari : Senin Tanggal : 4 September 2023</p> <p>1. Laporan diterima : Pemadaman Lanjutan 2. Lokasi Karhutla</p> <ul style="list-style-type: none"> - Jalan : Jl Soekarno I - Kelurahan : Menteng - Kecamatan : Jekan Raya <p>3. Luas Area yang Terbakar : - ha 4. Jenis lahan : Gambut 5. Sumber air : Sumur Bor dan Mobil</p>	-ha	1	

	<p>Tangki KPHP</p> <p>6. Kondisi terupdate : Pemadaman tuntas</p> <p>7. Waktu Pemadaman</p> <ul style="list-style-type: none"> - Mulai Pemadaman : 10.32 Wib - Selesai Pemadaman : 17.07 Wib <p>8. Sumber Informasi : Dari posko induk BPBD Kota P.Raya</p> <p>9. Personil dan Sarpras</p> <ul style="list-style-type: none"> - Jumlah personil : 20 Orang - Kendaraan roda 4 : 2 Unit - Kendaraan roda 3 : 1 Unit - Kendaraan roda 2 : 2 Unit - Mesin portable : 3 Unit - Selang : 10 Roll 1.5* - Peralatan lainnya : Ht 4 Unit <p>10. Tim lain yang ikut terlibat :</p> <ul style="list-style-type: none"> - BPBD Kota Palangka Raya - BPB-PK Prov - Satpol PP - TSAK Menteng - ERP - Lazismu - KPHP 			 
9	<p>Hari : Senin</p> <p>Tanggal : 4 September 2023</p> <p>1. Laporan diterima : 15.19 wib</p> <p>2. Lokasi Karhutla</p> <ul style="list-style-type: none"> - Jalan : Danau rangas ujung - Kelurahan : Bukit Tunggul - Kecamatan : Jekan Raya <p>3. Luas Area yang Terbakar : 0,42 ha</p> <p>4. Jenis lahan : Gambut.Semak belukar</p> <p>5. Sumber air : Parit</p> <p>6. Kondisi terupdate : Pemadaman belum tuntas</p> <p>7. Waktu Pemadaman</p> <ul style="list-style-type: none"> - Mulai Pemadaman : 15.28 Wib - Selesai Pemadaman : 17.35 Wib <p>8. Sumber Informasi : Dari grub Whatssap</p> <p>9. Personil dan Sarpras</p> <ul style="list-style-type: none"> - Jumlah personil : 12 Orang - Kendaraan roda 3 : 1 Unit - Kendaraan roda 2 : - - Mesin portable : 2 Unit - Selang : 2 Roll 1.5 - Peralatan lainnya : Ht 3 Unit <p>10. Tim lain yang ikut terlibat :</p> <ul style="list-style-type: none"> - TSAK Bukit Tunggul - Dishut Provinsi Kalteng - BPBPK Provinsi Kalteng - Babinsa Bukit Tunggul - Bhabinkamtibmas Bukit Tunggul - BPK Putra Pahandut 	0,42 ha	1	 

10	<p>Hari : Senin Tanggal : 4 September 2023</p> <ol style="list-style-type: none"> 1. Laporan diterima : Pemadaman Lanjutan 2. Lokasi Karhutla <ul style="list-style-type: none"> *- Jalan : Gurame *- Kelurahan : Bukit tunggal *- Kecamatan : Jekan raya 3. Luas area yang Terbakar : - 4. Jenis lahan : Gambut (Pakis-pakistan, Semak Belukar, Ilalang.) 5. Sumber air : sumur bor dan Mobil Tangki 6. Kondisi terupdate : Masih Berasap 7. Waktu Pemadaman <ul style="list-style-type: none"> - Mulai Pemadaman : 10.40 Wib - Selesai Pemadaman : 16.00 Wib 8. Sumber Informasi : Posko satgas Karhutla 9. Personil dan Sarpras <ul style="list-style-type: none"> - Jumlah personil : 25 Orang - Kendaraan roda 4 : 4 Unit - Kendaraan roda 2 : 2 Unit - Mesin Portabel : 4 Unit - Selang : 20 Roll - Peralatan lainnya : HT 5 Buah : Tangki 1 unit 10. Tim lain yang ikut terlibat : <ul style="list-style-type: none"> - BPK Amin subur - BPBD Regu Kota Palangka Raya - Damkar Kota - Sat pol PP - Putra Pahandut 	-	1	
11	<p>Hari : Senin Tanggal : 4 September 2023</p> <ol style="list-style-type: none"> 1. Laporan diterima : Lanjutan 2. Lokasi Karhutla : <ul style="list-style-type: none"> - Jalan : Karanggan ujung dibelakang asrama putri ponpes Hasanka - Kelurahan : Kalampangan - Kecamatan : Sebangau 3. Luas Area yang Terbakar : ha 4. Jenis lahan : Gambut 5. Sumber air : Parit 6. Kondisi terupdate : Belum Tuntas 7. Waktu Pemadaman <ul style="list-style-type: none"> - Mulai Pemadaman : 11.00 wib - Selesai Pemadaman : 15.00 wib 8. Sumber Informasi : WAG Posko Karhutla 9. Personil dan Sarpras <ul style="list-style-type: none"> - R2 3 unit - Tosa TSAK Kalampangan : 1 unit - mesin portabel : 1 unit 	-	1	

	<ul style="list-style-type: none"> - Selang hisap : 1 roll - Selang Tembak 1,5 in" : 5 roll - Nozel 1,5 in" : 1 buah - hp android 2 buah <p>10. Tim lain yang ikut terlibat :</p> <ul style="list-style-type: none"> - Kasdim - Kanit bimas Polsek sabangau - TSAK Kalampanan - Babinsa Kel. Kalampanan - Bhabinkamtibmas Kel. Kalampanan - manggala Agni - Heli WB 			
--	--	--	--	--

VI. LAPORAN KEGIATAN REGU PIKET POSKO PENANGANAN DARURAT BENCANA KARHUTLA KOTAPALANGKA RAYA

NO	KEGIATAN	DOKUMENTASI
1	<p>Hari : Senin Tanggal : 4 September 2023</p> <p>Tempat : Posko Kesehatan BPBD kota Palangkaraya</p> <p>Kegiatan : pemeriksaan kesehatan 2 Orang, pemberian vitamin becefort 50 orang masker 25 orang pemberian obat batuk pilek 1 orang rawat luka 2 orang.</p> <p>Total pelayanan : 80 orang</p>	

**VII. LAPORAN SARANA DAN PRASANA KARHUTLA PUSDALOPS
KENDARAAN R4 DAN R2**

NO.	UNIT	JENIS PERALATAN	JUMLAH	KETERANGAN
1.	Mobil Rescue double Cabin KH.	-	1 unit	Lengkap dan Berfungsi dengan baik
2.	Pick Up L 300 KH. 8945 AW	Kolher Honda GP 160 Selang 2,5 Selang 1,5 Nosel 1,5 Nosel 2,5	1 1 6 roll 10 roll 2 2	Lengkap dan Berfungsi dengan baik
3.	Pick Up Hilux KH. 8015 TW	-	1 unit	Lengkap dan Berfungsi dengan baik
4.	Mobil Mahendra double Cabin KH. 8040 TW	-	1 unit	Lengkap dan Berfungsi dengan baik
5	Truk Tangki KH. 8045 TW	Mesin Honda GX 270 Selang 1,5 inci Nozzle 1,5 inci	1 1 roll 2	Lengkap dan Berfungsi dengan baik
	Mobil Hilux double Cabin KH. 8091 TW	-	1 unit	Lengkap dan Berfungsi dengan baik
6	Sepeda Motor Honda CRF	-	20 unit	Lengkap dan Berfungsi dengan baik

VIII. MESIN DAN LAINNYA

NO.	UNIT	JENIS PERALATAN	JUMLAH	KETERANGAN
1.	Kolher	Portabel Selang 2,5 Nosel 2,5	1 6 2	Lengkap dan Berfungsi dengan baik
2.	Honda GP 160	Portabel Selang 1,5 Nosel 1,5	2 10 2	Lengkap dan Berfungsi dengan baik
3.	Chainsaw		6	Lengkap dan Berfungsi dengan baik
4.	Chainsaw lengan /dahan		1	Lengkap dan Berfungsi dengan baik
5.	Suntik Gambut		2	Lengkap dan Berfungsi dengan baik
6.	Kapak Pulaski		1	Lengkap dan Berfungsi dengan baik

Demikian laporan Harian Posko Penanganan Darurat Bencana Kebakaran Hutan Lahan Kota Palangka Raya.

Alamat : Jl. Badak No. 3 Palangka Raya, Kalimantan Tengah

Kenali Ancamannya, Kurangi Resikonya.

- Sadar Bencana.
- Siaga Bencana.
- Tanggap Bencana.
- Siap Untuk Selamat.
- Bersinergi dalam menghadapi Bencana.

SALAM TANGGUH !

SALAM KEMANUSIAAN !!!

Tanggal
Waktu

: Senin, 4 September 2023
: 24 Jam

Kepala Badan Penanggulangan Bencana Daerah
Kota Palangka Raya



EMI ABRIYANI, S.E., M.Si

Pembina Tingkat I (IV/b)

NIP. 19671005 199412 2 002