



## POS KOMANDO PENANGANAN DARURAT BENCANA KEBAKARAN HUTAN DAN LAHAN KOTA PALANGKA RAYA TAHUN 2023

Jl. Badak No. 03 Palangka Raya  
Email : [bpbd.palangkaraya@gmail.com](mailto:bpbd.palangkaraya@gmail.com)

Laporan Harian Posko Penanganan Darurat Bencana Kebakaran Hutan dan Lahan Kota Palangka Raya pada tanggal 3 September 2023, sebagai berikut :

### I. PANTAUAN VISUAL CUACA DI KOTA PALANGKA RAYA PRAKIRAAN CUACA BMKG :

<https://bmkgpalangkaraya.com/>

VISUAL :

Palangkaraya

Provinsi Kalimantan Tengah



Sumber :

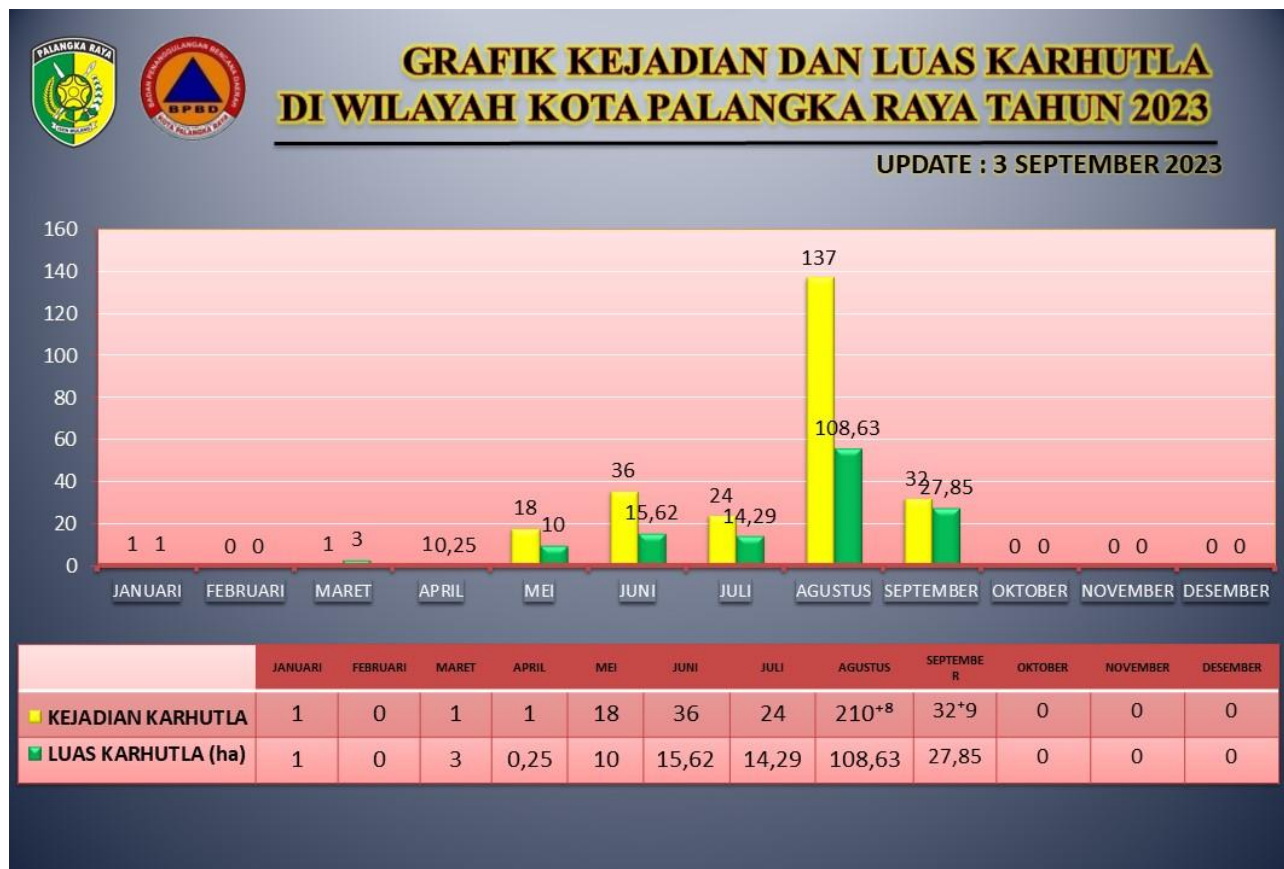


**BADAN METEOROLOGI, KLIMATOLOGI, DAN GEOFISIKA**

Cepat, Tepat, Akurat, Luas, dan Mudah Dipahami

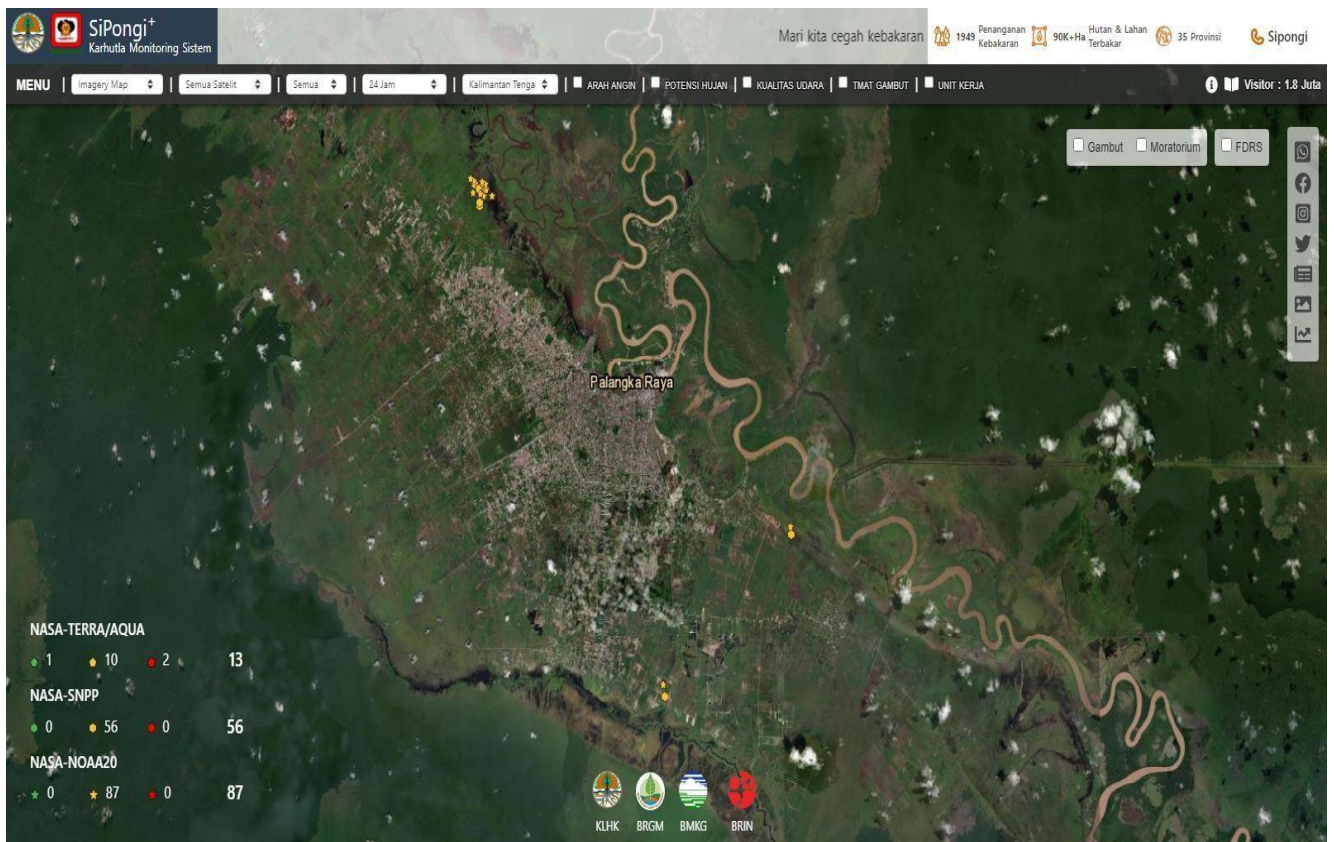
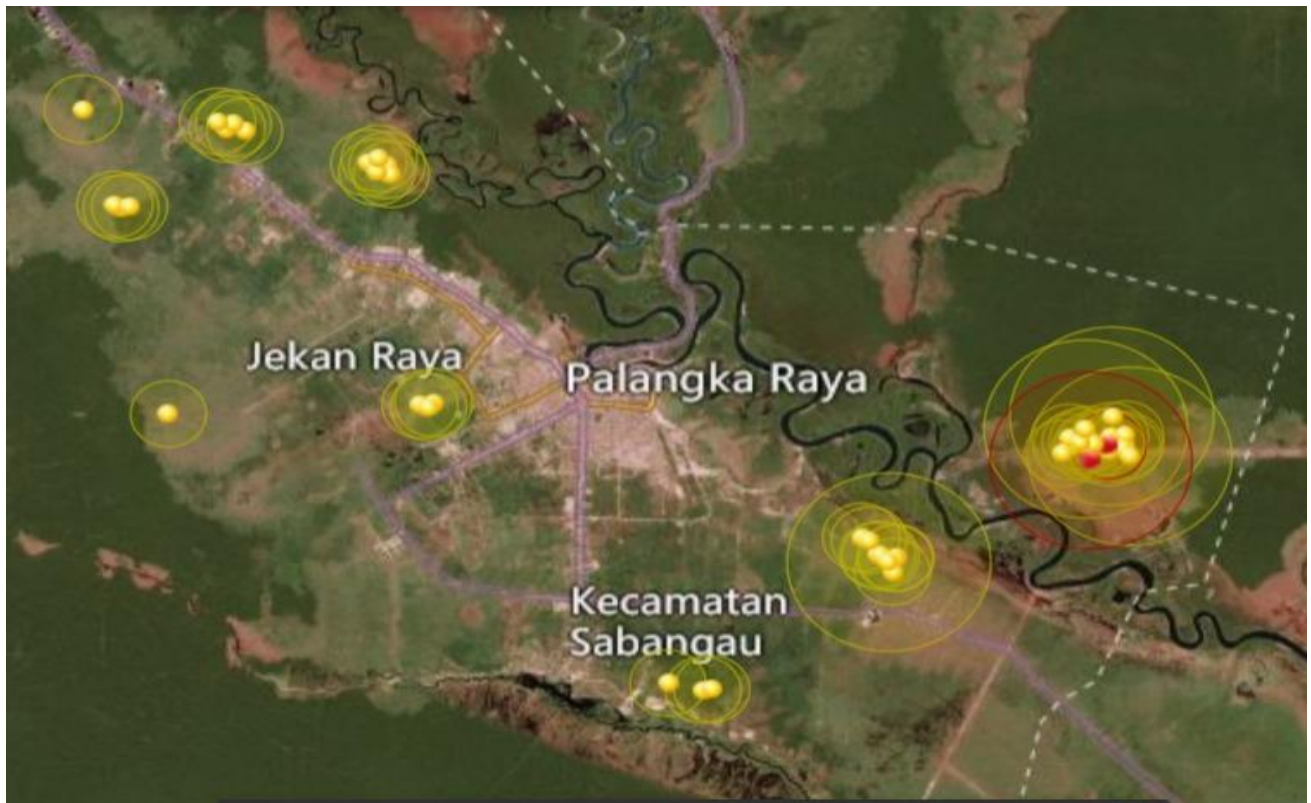
## II. REKAPITULASI TITIK HOTSPOT, ISPU, KEJADIAN DAN LUAS KARHUTLA DI KOTA PALANGKA RAYA

### A. Infografis

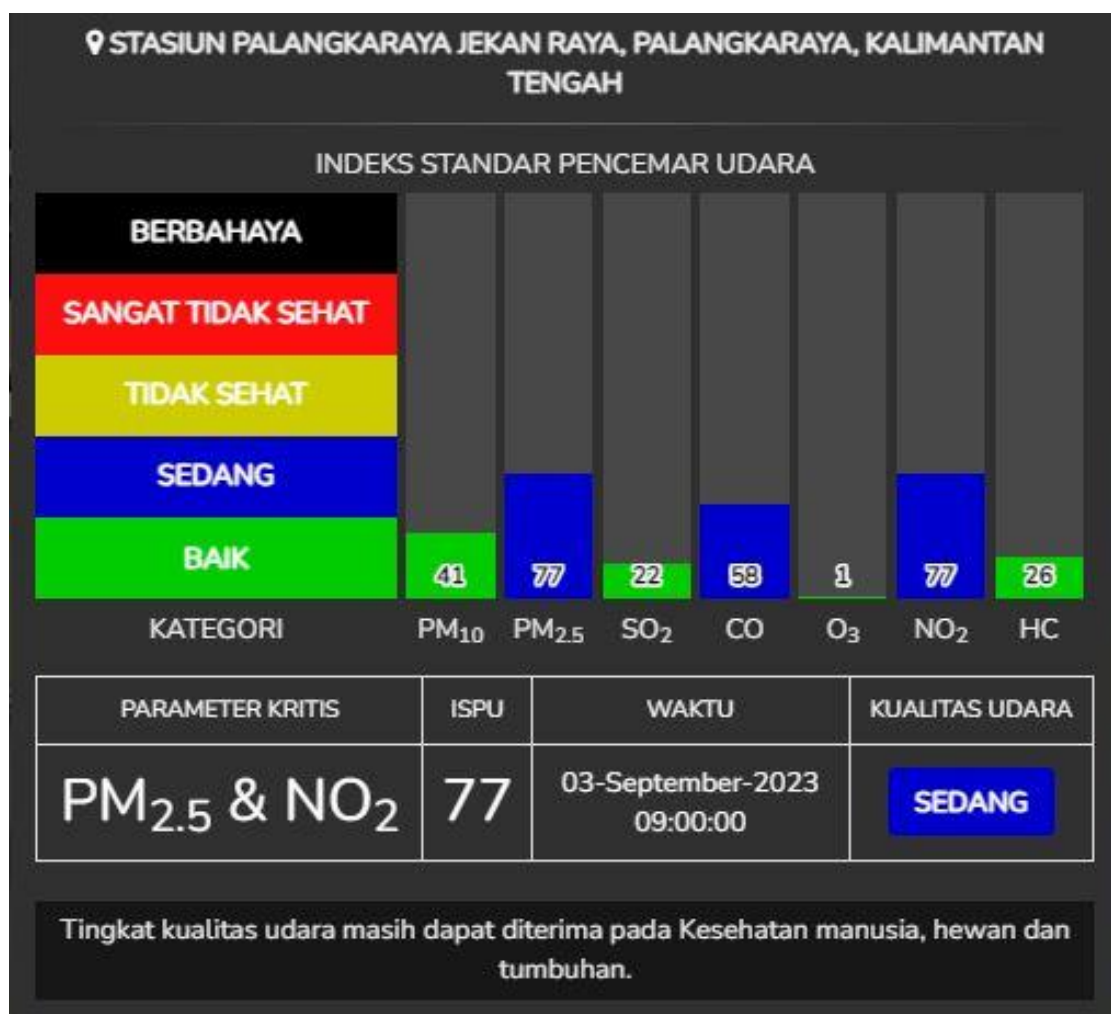




## B. Citra Setelit Titik Hotspot



### C. ISPU (Indeks Standar Pencemaran Udara) di Kota Palangka Raya



	<b>BAIK ( 0 - 50 )</b> Tingkat kualitas udara yang sangat baik, tidak memberikan efek negatif terhadap manusia, hewan, tumbuhan <ul style="list-style-type: none"> <li>Sangat baik melakukan kegiatan di luar</li> </ul>
	<b>SEDANG ( 51 - 100 )</b> Tingkat kualitas udara masih dapat diterima pada kesehatan manusia, hewan dan tumbuhan <ul style="list-style-type: none"> <li>Kurangi aktivitas fisik yang terlalu lama atau berat</li> </ul>
	<b>TIDAK SEHAT ( 101 - 200 )</b> Tingkat kualitas udara yang bersifat merugikan pada manusia, hewan dan tumbuhan <ul style="list-style-type: none"> <li>Kurangi aktivitas fisik yang terlalu lama atau berat</li> </ul>
	<b>SANGAT TIDAK SEHAT ( 201 - 300 )</b> Tingkat kualitas udara yang dapat meningkatkan resiko kesehatan pada sejumlah segmen populasi yang terpapar <ul style="list-style-type: none"> <li>Hindari semua aktivitas di luar. Perbanyak aktivitas di dalam ruangan atau lakukan penjadwalan ulang pada waktu dengan kualitas udara yang baik</li> </ul>
	<b>BERBAHAYA ( ≥ 301 )</b> Tingkat kualitas udara yang dapat merugikan kesehatan serius pada populasi dan perlu penanganan cepat <ul style="list-style-type: none"> <li>Tetap di dalam ruangan dan hanya melakukan sedikit aktivitas</li> </ul>

**D. Tabel Harian Hotspot, Kejadian dan Luas Karhutla, selama 24 jam**

No.	KECAMATAN	AQUA/ TERRA ,NOAA ,SNPP	CONFIDENCE %			KEJADIAN (X)	LUAS KARHUTLA (Ha)
			L	M	H		
1	<b>PAHANDUT</b>						
	Kel. Pahandut						
	Kel. Langkai						
	Kel. Panarung					1	-
	Kel. Tanjung Pinang						
	Kel. Pahandut Seberang						
	Kel. Tumbang Rungan						
2	<b>JEKAN RAYA</b>						
	Kel. Menteng					2	-
	Kel. Palangka					2	-
	Kel. Bukit Tunggal					4	0,73
	Kel. Petuk Katimpun						
3	<b>SABANGAU</b>						
	Kel. Kereng Bangkirai						
	Kel. Sabaru						
	Kel. Kalampangan						
	Kel. Kameloh Baru						
	Kel. Danau Tundai						
	Kel. Bereng Bengkel						
4	<b>BUKIT BATU</b>						
	Kel. Marang						
	Kel. Tumbang Tahai						
	Kel. Banturung						
	Kel. Tangkiling						
	Kel. Sei Gohong						
	Kel. Kanarakan						
	Kel. Habaring Hurung						
5	<b>RAKUMPIT</b>						
	Kel. Petuk Bukit						
	Kel. Pager						
	Kel. Panjehang						
	Kel. Gaung Baru						
	Kel. Petuk Barunai						
	Kel. Mungku Baru						
	Kel. Bukit sua						
JUMLAH						9	0,73

\* **Low** : ≤ 29%, **Medium** : 30% C (%) ≤ 79 %, **High** : C (%)

\* *Perbaikan data*

**E. Data Sebaran Hotspot Aqua/Terra, Noaa, Snpp Mulai 1 Januari s/d 3 September 2023**

No	KECAMATAN	BULAN												TOTAL HOTSPOT
		1	2	3	4	5	6	7	8	9	10	11	12	
<b>1</b>	<b>PAHANDUT</b>													
	Kel. Pahandut													
	Kel. Langkai							1		1				2
	Kel. Panarung					1	4	4	8	2				19
	Kel. Pahandut Seberang													
	Kel. Tumbang Rungan													
	Kel. Tanjung Pinang					1	4	2	8	2				16
<b>2</b>	<b>JEKAN RAYA</b>													
	Kel. Menteng						1		22	4				25
	Kel. Palangka				1		1	1	4	5				12
	Kel. Bukit Tunggai	1				5	5	4	29	10				51
	Kel. Petuk Katimpun					7	4	2	49	4				64
<b>3</b>	<b>SABANGAU</b>													
	Kel. Kereng Bangkirai						1	4	7	1				12
	Kel. Sabaru					1	4	3	7	1				15
	Kel. Kalampangan			1		1	8	1	11	2				23
	Kel. Kameloh Baru							1						1
	Kel. Danau Tundai													
	Kel. Bereng Bengkel						3		4					7
<b>4</b>	<b>BUKIT BATU</b>													
	Kel. Marang					1		1						2
	Kel. Tumbang Tahai								1					1
	Kel. Banturung													
	Kel. Tangkiling					1	1							2
	Kel. Sei Gohong													
	Kel. Kanarakan													
	Kel. Habaring Hurung													
<b>5</b>	<b>RAKUMPIT</b>													
	Kel. Petuk Bukit													
	Kel. Pager													
	Kel. Panjehang													
	Kel. Gaung Baru													
	Kel. Petuk Barunai													
	Kel. Mungku Baru													
	Kel. Bukit sua													
	<b>GRAND TOTAL</b>	1		1	1	18	36	24	150	32				262

**F. Data Kejadian Kebakaran Hutan dan Lahan Mulai 1 Januari s/d 3 September 2023**

No	KECAMATAN	BULAN												KEJADIAN (X)
		1	2	3	4	5	6	7	8	9	10	11	12	
<b>1</b>	<b>PAHANDUT</b>													
	Kel. Pahandut													
	Kel. Langkai							1	1	1				3
	Kel. Panarung					1	4	4	8	1				18
	Kel. Pahandut Seberang													
	Kel. Tumbang Rungan													
	Kel. Tanjung Pinang					1	4	2	9	2				17
<b>2</b>	<b>JEKAN RAYA</b>													
	Kel. Menteng						1		23	4				26
	Kel. Palangka				1		1	1	4	5				12
	Kel. Bukit Tunggal	1				5	5	4	31	10				53
	Kel. Petuk Katimpun					7	4	2	38	4				53
<b>3</b>	<b>SABANGAU</b>													
	Kel. Kereng Bangkirai						1	4	7	1				11
	Kel. Sabaru					1	4	3	5	1				13
	Kel. Kalampangan			1		1	8	1	10	2				21
	Kel. Kameloh Baru							1						1
	Kel. Danau Tundai													
	Kel. Bereng Bengkel						3		3					6
<b>4</b>	<b>BUKIT BATU</b>													
	Kel. Marang					1		1						2
	Kel. Tumbang Tahai								1					1
	Kel. Banturung													
	Kel. Tangkiling					1	1							2
	Kel. Sei Gohong													
	Kel. Kanarakan													
	Kel. Habaring Hurung													
<b>5</b>	<b>RAKUMPIT</b>													
	Kel. Petuk Bukit													
	Kel. Pager													
	Kel. Panjehang													
	Kel. Gaung Baru													
	Kel. Petuk Barunai													
	Kel. Mungku Baru													
	Kel. Bukit sua													
	<b>GRAND TOTAL</b>	<b>1</b>		<b>1</b>	<b>1</b>	<b>18</b>	<b>36</b>	<b>24</b>	<b>137</b>	<b>32</b>				<b>242</b>

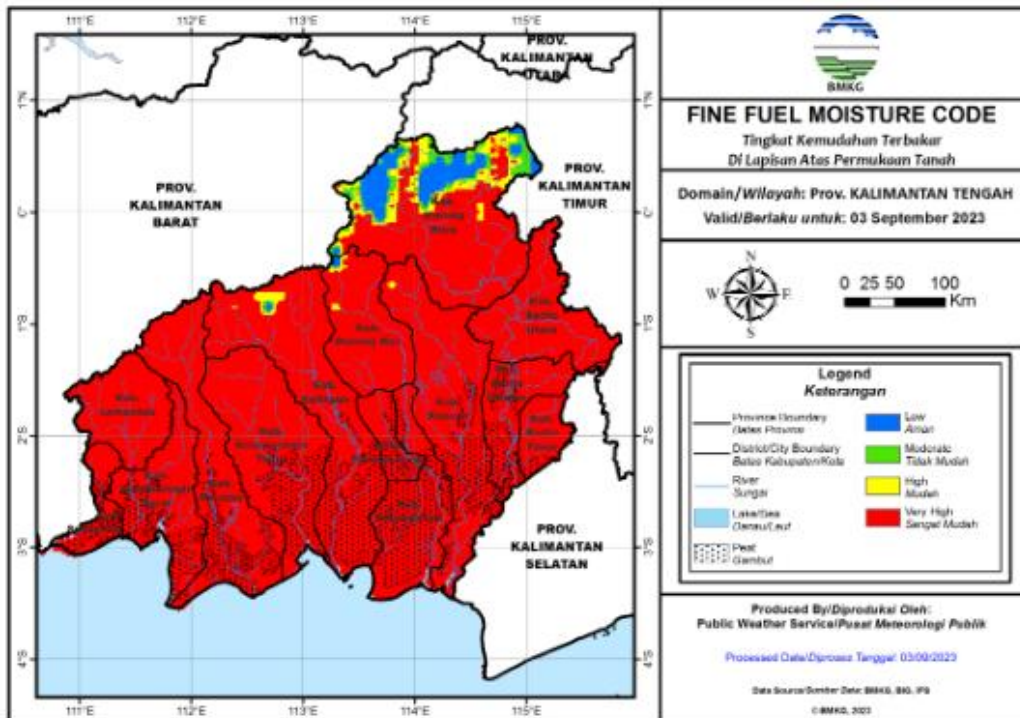
**G. Data Luas Kebakaran Hutan dan Lahan Mulai 1 Januari s/d 3 September 2023**

No	KECAMATAN	BULAN												LUAS (Ha)
		1	2	3	4	5	6	7	8	9	10	11	12	
<b>1</b>	<b>PAHANDUT</b>													
	Kel. Pahandut													
	Kel. Langkai							0,01	0,01	0,11				0,13
	Kel. Panarung					0,25	0,24	0,77	3,69	0,28				5,23
	Kel. Pahandut Seberang													
	Kel. Tumbang Rungan													
	Kel. Tanjung Pinang					1,25	1,14	0,26	7,7	0,30				10,65
<b>2</b>	<b>JEKAN RAYA</b>													
	Kel. Menteng						0,37		4,52					4,89
	Kel. Palangka				0,25		0,06	0,03	0,53	24,72				25,59
	Kel. Bukit Tunggal	1				1,50	0,86	0,67	10,71	1,75				16,49
	Kel. Petuk Katimpun					5,75	0,76	0,10	64,15					70,76
<b>3</b>	<b>SABANGAU</b>													
	Kel. Kereng Bangkirai						0,35	1,67	8,49	0,01				10,52
	Kel. Sabaru					0,25	6,25	5,47	2,33	0,14				14,44
	Kel. Kalampangan			3		0,25	3,88	0,28	3,62	0,54				11,57
	Kel. Kameloh Baru							5						5
	Kel. Danau Tundai													
	Kel. Bereng Bengkel						1,44		3,59					5,03
<b>4</b>	<b>BUKIT BATU</b>													
	Kel. Marang					0,25		0,03						0,28
	Kel. Tumbang Tahai								0,09					0,09
	Kel. Banturung													
	Kel. Tangkiling					0,50	0,50							1
	Kel. Sei Gohong													
	Kel. Kanarakan													
	Kel. Habaring Hurung													
<b>5</b>	<b>RAKUMPIT</b>													
	Kel. Petuk Bukit													
	Kel. Pager													
	Kel. Panjehang													
	Kel. Gaung Baru													
	Kel. Petuk Barunai													
	Kel. Mungku Baru													
	Kel. Bukit sua													
	<b>GRAND TOTAL</b>	<b>1</b>		<b>3</b>	<b>0,25</b>	<b>10</b>	<b>15,85</b>	<b>14,29</b>	<b>109,43</b>	<b>27,85</b>				<b>181,67 ha</b>



### III. SISTEM PERINGATAN KEBAKARAN HUTAN LAHAN DAN PRAKIRAAN ARAH ANGIN

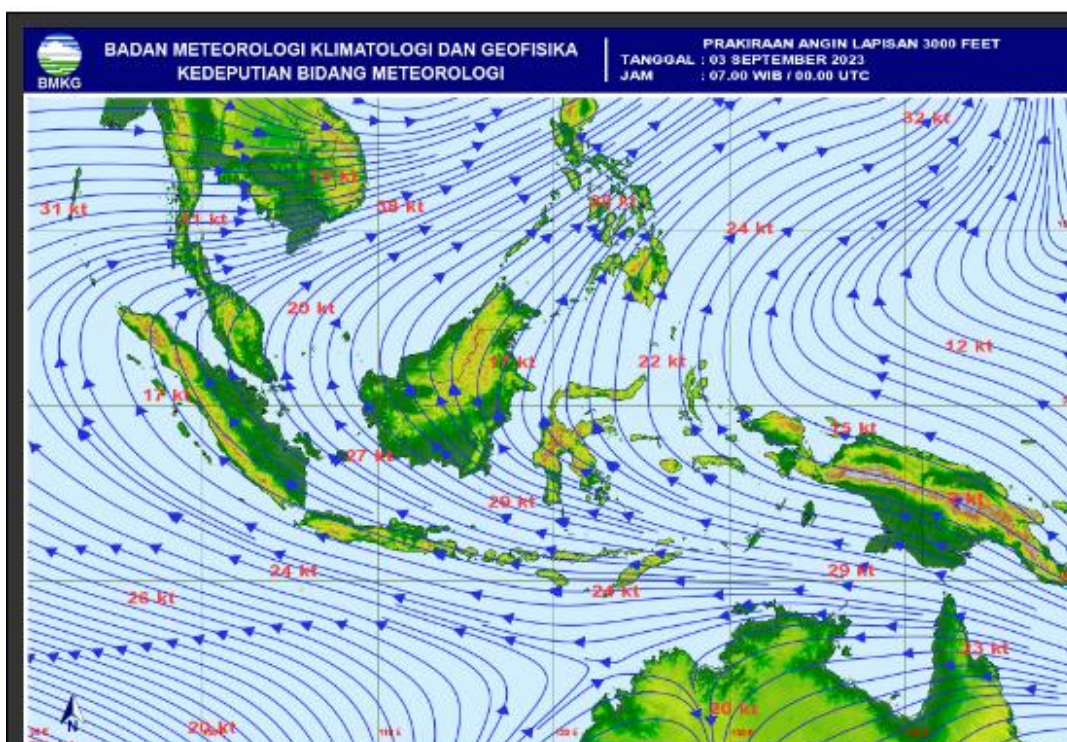
- Peta Potensi Kemudahan Terjadinya dan Tingkat Kesulitan Pengendalian Kebakaran.
- Ditinjau dari Analisa Parameter Cuaca (FFMC/FWI) untuk satu hari ini dan tanggal 3 September 2023



Fine Fuel Moisture Code (FFMC)

- FFMC menunjukkan tingkat potensi kemudahan terjadinya kebakaran ditinjau dari parameter cuaca pada bahan-bahan ringan mudah terbakar di lapisan atas permukaan tanah.
- Mewakili tingkat kekeringan bahan-bahan ringan mudah terbakar (seperti humus permukaan, sampah dedaunan kering, alang-alang, dan bahan ringan lain) yang biasanya menutupi lantai hutan pada kedalaman 1-2 cm.


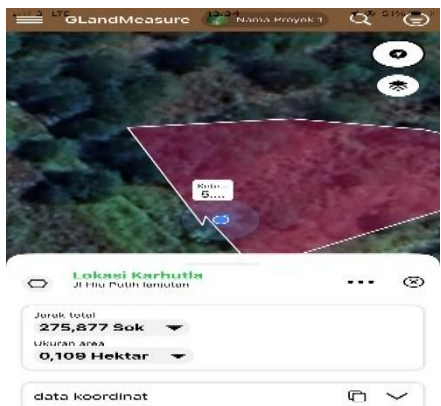
Warna	Rentang	Deskripsi
Biru	0 - 72	Alang-alang dan dedaunan yang biasanya menutupi lantai hutan dalam kondisi basah dan <b>sulit</b> terbakar
Hijau	73 - 77	Alang-alang dan dedaunan yang biasanya menutupi lantai hutan dalam kondisi lembab dan <b>cukup sulit</b> terbakar
Kuning	78 - 82	Alang-alang dan dedaunan yang biasanya menutupi lantai hutan dalam kondisi kering dan <b>mudah</b> terbakar
Merah	>82	Alang-alang dan dedaunan yang biasanya menutupi lantai hutan dalam kondisi sangat kering dan <b>sangat mudah</b> terbakar





#### IV. STATUS SIAGA DARURAT KARHUTLA

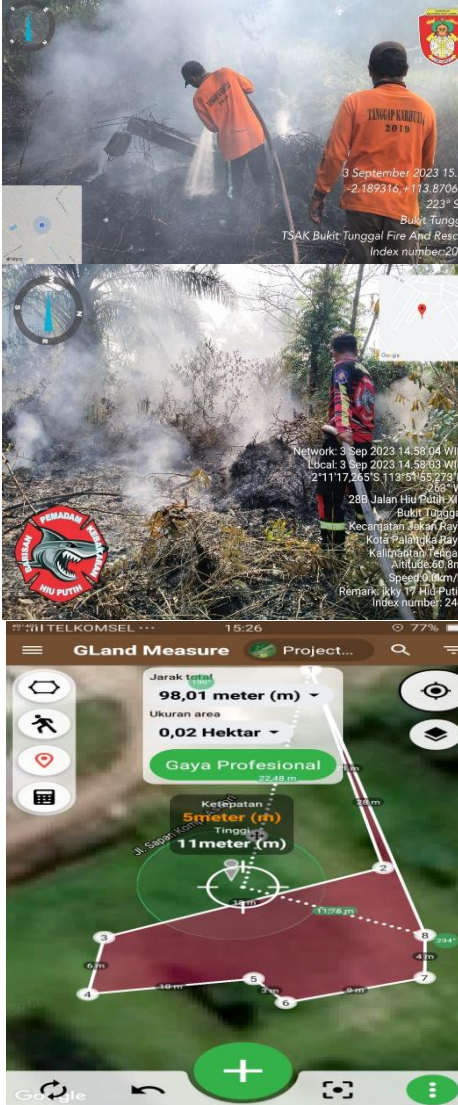

Keputusan Walikota Palangka Raya nomor : 188.45/183/2023 tentang Penetapan Status Bencana Kebakaran Hutan dan Lahan di Wilayah Kota Palangka Raya tahun 2023 tanggal 8 Mei 2023.

#### V. KEJADIAN KARHUTLA KOTA PALANGKA RAYA



NO.	KEGIATAN	HASIL		DOKUMENTASI
		LUAS TERBAKAR (ha)	KEJADIAN (X)	
1	<p>Pimpinan Briefing Pagi :</p> <ul style="list-style-type: none"> <li>• Bu Emi Abriyani</li> <li>• Pak Heru Trimono</li> </ul> <p>Hari : Minggu Tanggal : 2 September 2023 Pukul 08.30 WIB</p> <p>=Peserta Briefing : Posko Induk berada di Kantor BPBD Kota dengan kekuatan 8 regu yaitu :</p> <ul style="list-style-type: none"> <li>• Tim BPBD 2 regu : 39 org</li> <li>• BPK Borneo : 6 org \</li> <li>• BPK Amin Subur : 5 org</li> <li>• BPK Hiu Putih : 5 org</li> <li>• Satpol PP : 5 org</li> <li>• MDMC : 4 org (Kesehatan)</li> <li>• Tim ERP : 5 org</li> <li>• Damkar Kota : 5 org</li> <li>• BPK Putra Pahandut : 5 org</li> <li>• FPRB Kota : 4 org Poslap/Pos Lapangan di Komando Bhabinkantibmas dan Babinsa yang berada dimasing-masing Kelurahan dengan anggota dari TSAK, yaitu :</li> <li>• Kelurahan Tanjung Pinang : 7 org</li> <li>• Kelurahan Panarung : 7 org</li> <li>• Kelurahan Ketimpun : 7 org</li> <li>• Kelurahan Palangka : 7 org</li> <li>• Kelurahan Bukit Tunggal : 7 org</li> <li>• Kelurahan Kelampangan : 7 org Regu sukarelawan Youth Act/Katuyung Fire Rescue sebanyak 5 (lima) orang Total kekuatan personil sebanyak 125 orang</li> </ul>	-	-	
2	<p>Hari/Tanggal :Minggu, 03 September 2023</p> <ol style="list-style-type: none"> <li>1. Laporan diterima : 13.12wib</li> <li>2. Lokasi Karhutka : <ul style="list-style-type: none"> <li>- Jalan : Hiu Putih Lanjutan</li> <li>- Kelurahan : Bukit Tunggal.</li> <li>- Kecamatan : Jekan Raya</li> </ul> </li> <li>3. Luas Area yang Terbakar : 0.11 Ha</li> <li>4. Jenis lahan : Gambut, semak belukar</li> <li>5. Sumber air : Parit</li> <li>*6. Kondisi terupdate : Tuntas</li> <li>7. Waktu Pemadaman <ul style="list-style-type: none"> <li>- Mulai Pemadaman : 13.30wib</li> </ul> </li> </ol>	0,11 ha	1	





	<p>- Selesai Pemadaman : 14.21wib</p> <p>8. Sumber Informasi : Posko Satga Karhutla</p> <p>9. Personil dan Sarpras</p> <ul style="list-style-type: none"> <li>- Jumlah personil : 5 orang</li> <li>- Kendaraan roda 4 : 1 unit</li> <li>- Kendaraan roda 2 : 0 unit</li> <li>- Mesin portable : 1 unit</li> <li>- Selang : 2 roll</li> <li>*- Peralatan lainnya : 5 HT</li> </ul> <p>10. Tim lain yang ikut terlibat :  V Hiu Putih  V TSAK bukit Tunggal</p>			
3	<p>Hari/Tanggal :Minggu, 03 September 2023</p> <p>1. Laporan diterima : 14.40wib</p> <p>2. Lokasi Karhutka :</p> <ul style="list-style-type: none"> <li>- Jalan : Hiu Putih 13</li> <li>- Kelurahan : Bukit Tunggal.</li> <li>- Kecamatan : Jekan Raya</li> </ul> <p>3. Luas Area yang Terbakar : 0.60Ha</p> <p>4. Jenis lahan : Gambut, semak belukar</p> <p>5. Sumber air : Parit</p> <p>*6. Kondisi terupdate : Tuntas/Sengaja Dibakar</p> <p>7. Waktu Pemadaman</p> <ul style="list-style-type: none"> <li>- Mulai Pemadaman : 14.42wib</li> <li>- Selesai Pemadaman : 15.14wib</li> </ul> <p>8. Sumber Informasi : Hasil Patroli</p> <p>9. Personil dan Sarpras</p> <ul style="list-style-type: none"> <li>- Jumlah personil : 5 orang</li> <li>- Kendaraan roda 4 : 1 unit</li> <li>- Kendaraan roda 2 : 0 unit</li> <li>- Mesin portable : 1 unit</li> <li>- Selang : 2 roll</li> <li>*- Peralatan lainnya : 5 HT</li> </ul> <p>10. Tim lain yang ikut terlibat :  V Hiu Putih</p>	0,60 ha	1	




4	<p>Hari/Tanggal : Minggu, 3 September 2023</p> <ol style="list-style-type: none"> <li>Laporan diterima : 15.09 wib</li> <li>Lokasi Karhutla <ul style="list-style-type: none"> <li>- Jalan : Jl Banteng 1</li> <li>- Kelurahan : Bukit Tunggul</li> <li>- Kecamatan : Jekan Raya</li> </ul> </li> <li>Luas Area yang Terbakar : 0,02 Hk</li> <li>Jenis lahan : Semak belukar</li> <li>Sumber air : Parit</li> <li>Kondisi terupdate : Pemadaman sudah tuntas</li> <li>Waktu Pemadaman <ul style="list-style-type: none"> <li>- Mulai Pemadaman : 15.13 Wib</li> <li>- Selesai Pemadaman : 15.40 Wib</li> </ul> </li> <li>Sumber Informasi : Dari grub Whatssap</li> <li>Personil dan Sarpras <ul style="list-style-type: none"> <li>- Jumlah personil : 7 Orang</li> <li>- Kendaraan roda 3 : 1 Unit</li> <li>- Kendaraan roda 2 : 1 Unit</li> <li>- Mesin portable : 1 Unit</li> <li>- Selang : * 2 Roll</li> </ul> </li> <li>1.5* <ul style="list-style-type: none"> <li>- Peralatan lainnya : Ht 4 Unit</li> </ul> </li> <li>Tim lain yang ikut terlibat : <ul style="list-style-type: none"> <li>- TSAK Bukit Tunggul</li> <li>- Babinsa Bukit Tunggul</li> <li>- Bhabinkamtibmas Bukit Tunggul</li> <li>- BPK Hiu Putih</li> </ul> </li> </ol>	0,02ha	1	
5	<p>Hari/Tanggal : Minggu , 03 September 2023</p> <ol style="list-style-type: none"> <li>Laporan diterima : 10.30 Wib</li> <li>Lokasi Karhutla : <ul style="list-style-type: none"> <li>*- Jalan : jl rungan</li> <li>- Kelurahan : jekat raya</li> <li>- Kecamatan : bukit tunggal</li> </ul> </li> <li>Luas Area yang Terbakar : Pemadaman Lanjutan</li> <li>Jenis lahan : Gambut (Pakis-pakisan, Semak Belukar, Ilalang.)</li> <li>Sumber air : Parit</li> <li>Kondisi terupdate : Masih Berasap</li> <li>Waktu Pemadaman <ul style="list-style-type: none"> <li>- Mulai Pemadaman : 10.40 Wib</li> <li>- Selesai Pemadaman : 16.00 Wib</li> </ul> </li> <li>Sumber Informasi : Posko satgas Karhutla</li> <li>Personil dan Sarpras <ul style="list-style-type: none"> <li>- Jumlah personil : 5 Orang</li> <li>- Kendaraan roda 4 : 1 Unit</li> <li>- Kendaraan roda 2 : - Unit</li> <li>- Mesin Portabel : 1 Unit</li> <li>- Selang : 6 Roll</li> <li>- Peralatan lainnya : HT 5 Buah</li> </ul> </li> <li>Tim lain yang ikut terlibat : <ul style="list-style-type: none"> <li>- Amin subur</li> </ul> </li> </ol>	- ha	1	




	<ul style="list-style-type: none"> <li>- TSAK bukit tunggal</li> <li>- dishut gabungan</li> </ul>			
6	<p>Hari/Tanggal : Minggu, 03 September 2023</p> <p>1. Laporan diterima : 11.00wib</p> <p>2. Lokasi Karhutla :</p> <ul style="list-style-type: none"> <li>- Jalan : mahir mahar</li> <li>- Kelurahan : menteng</li> <li>- Kecamatan : Jekan Raya</li> </ul> <p>3. Luas Area yang Terbakar : pemadaman lanjutan dari g. obos 25 ujung tembus ke jalan mahir mahar</p> <p>4. Jenis lahan : Gambut semak belukar, pakis, pohon akasia, pekebunan nenas dn kelapa sawit</p> <p>5. Sumber air : parit besar</p> <p>*6. Kondisi terupdate : belum tuntas</p> <p>7. Waktu Pemadaman</p> <ul style="list-style-type: none"> <li>- Mulai Pemadaman : 11.50wib</li> <li>- Selesai Pemadaman : 15.00 wib</li> </ul> <p>8. Sumber Informasi : masyarakat</p> <p>9. Personil dan Sarpras</p> <ul style="list-style-type: none"> <li>- Jumlah personil : 6 dari tim borneo orang, 3 orang dr tim manggalakni</li> <li>- Kendaraan roda 4 : 1- unit</li> <li>- Kendaraan roda 2 : 1 unit</li> <li>- Mesin portable : -mesin sabura: 1 unit</li> <li>- mesin robbin 1 unit</li> <li>*- Selang : -1.5in : 10 roll</li> <li>- 2.5in : 4 roll</li> <li>-stang cabang 2.5in : 1bh</li> <li>*- Peralatan lainnya : - HT</li> </ul> <p>10. Tim lain yang ikut terlibat :- Tim maggalakni</p> <ul style="list-style-type: none"> <li>- Tim bpk putra pahandut</li> <li>- Tim Bpk Borneo</li> <li>- MANGGALA AGNI</li> </ul>	- ha	1	

7	<p>Hari/Tanggal : minggu, 03 September 2023</p> <ol style="list-style-type: none"> <li>1. Laporan diterima :11:52 Wib</li> <li>2. Lokasi Karhutla : <ul style="list-style-type: none"> <li>- Jalan : Soekarno 1</li> <li>- Kelurahan :menteng</li> <li>- Kecamatan :jekan raya</li> </ul> </li> <li>3. Luas Area yang Terbakar :lanjutan</li> <li>4. Jenis lahan : Gambut (Pakis-pakistan, Semak Belukar, Ilalang, Pohon Geronggang dan Pohon Akasia)</li> <li>5. Sumber air :tangki putra pahandut</li> <li>6. Kondisi terupdate :masih berasap</li> <li>7. Waktu Pemadaman <ul style="list-style-type: none"> <li>- Mulai Pemadaman :11:59</li> <li>- Selesai Pemadaman :</li> </ul> </li> <li>8. Sumber Informasi :posko satgas karhutla</li> <li>9. Personil dan Sarpras <ul style="list-style-type: none"> <li>- Jumlah personil : 7 Orang</li> <li>- Kendaraan roda 4 :1 Unit</li> <li>-tangki putra pahandut</li> <li>- Kendaraan roda 2 : 0 Unit</li> <li>- Mesin Portabel : 2 Unit</li> <li>- Selang : 3 Roll</li> <li>*- Peralatan lainnya :4 unit HT *</li> </ul> </li> <li>10. Tim lain yang ikut terlibat : <ul style="list-style-type: none"> <li>- DISHUT PROVINSI</li> <li>- BPBD</li> </ul> </li> </ol>	- ha	1	
8	<p>Hari/Tanggal : Minggu, 03 September 2023</p> <ol style="list-style-type: none"> <li>1. Laporan diterima : Wib</li> <li>2. Lokasi Karhutla : <ul style="list-style-type: none"> <li>- Jalan : Bukit Palangka</li> </ul> </li> <li>3. Luas Area yang Terbakar : Pemadaman Lanjutan</li> <li>4. Jenis lahan : Gambut (Pakis-pakistan, Semak Belukar, Ilalang, Pohon Geronggang, Galam, Sawit, Nanas dan Akasia)</li> <li>5. Sumber air : Tangki &amp; Sumur Bor</li> <li>6. Kondisi terupdate : Masih Berasap</li> <li>7. Waktu Pemadaman <ul style="list-style-type: none"> <li>- Mulai Pemadaman : 12.24 Wib</li> <li>- Selesai Pemadaman : 17.07 Wib</li> </ul> </li> <li>8. Sumber Informasi : WA Grup Satgas Karhutla</li> <li>9. Personil dan Sarpras <ul style="list-style-type: none"> <li>- Jumlah personil : 10 Orang</li> <li>- Kendaraan roda 4 : 2 Unit</li> <li>- Kendaraan roda 2 : 3 Unit</li> <li>- Mesin Portabel : 2 Unit</li> <li>- Selang : 17 Roll</li> <li>- Peralatan lainnya : HT 8 Buah</li> </ul> </li> <li>10. Tim lain yang ikut terlibat : <ul style="list-style-type: none"> <li>- Ditsabhara Polda Kalteng</li> <li>- BPBPK Provinsi Kalteng</li> <li>- Dishut Provinsi Kalteng</li> </ul> </li> </ol>	- ha	1	



	<ul style="list-style-type: none"> <li>- Damkar Kota Palangka Raya</li> <li>- Satpol PP Kota Palangka Raya</li> <li>- Diskominfo Kota Palangka Raya</li> <li>- ERP</li> <li>- BPK Amin Subur</li> <li>- Putra Pahandut</li> </ul>			
9	<p>Hari/Tanggal : Minggu, 03 September 2023</p> <p>1. Laporan diterima : 11.00wib</p> <p>2. Lokasi Karhutla :  <ul style="list-style-type: none"> <li>- Jalan : Jln Dulin tandang mahir mahar</li> <li>- Kelurahan : menteng</li> <li>- Kecamatan : Jekan Raya</li> </ul> </p> <p>*3. Luas Area yang Terbakar : *Tidak di temukan kebakaran lahan</p> <p>*4. Jenis lahan : *nihil</p> <p>5. Sumber air :-</p> <p>*6. Kondisi terupdate : nihil tidak di temukannya kebakaran lahan (aman)</p> <p>7. Waktu Pemadaman  <ul style="list-style-type: none"> <li>- Mulai Pemadaman : -wib</li> <li>- Selesai Pemadaman : -wib</li> </ul> </p> <p>8. Sumber Informasi : masyarakat</p> <p>9. Personil dan Sarpras  <ul style="list-style-type: none"> <li>- Jumlah personil : 6 dari tim borneo orang, 3 orang dr tim manggala agni</li> <li>- Kendaraan roda 4 : 1- unit</li> <li>- Kendaraan roda 2 : 1 unit</li> <li>- Mesin portable : -</li> <li>*- Selang : -</li> <li>*- Peralatan lainnya : - HT</li> </ul> </p> <p>10. Tim lain yang ikut terlibat :  <ul style="list-style-type: none"> <li>- Tim maggala agni</li> <li>- Tim Bpk Borneo</li> </ul> </p>	-	1	 <p>3 Sep 2023 12:13:03  2.2553786S 113.87407645E  136° SE  Jalan Mahir Mahar  Menteng  Kecamatan Jekan Raya  Kota Palangka Raya  Kalimantan Tengah  Altitude: 70.2m  BORNEO FIRE RESCUE PALANGKA RAYA  Index number: 28</p>
10	<p>Hari/Tanggal : Sabtu 3 September 2023</p> <p>1. Laporan diterima : 11.00 WIB</p> <p>2. Lokasi Karhutla :  <ul style="list-style-type: none"> <li>- Jalan : JL. BUKIT KAMINTING XV</li> <li>- Kelurahan : Palangka</li> <li>- Kecamatan : Jekan Raya</li> </ul> </p> <p>3. Luas Area yang Terbakar : Lanjutan</p> <p>4. Jenis lahan : Lahan Gambut.</p> <p>5. Sumber air : Di Parit</p> <p>6. Kondisi terupdate : Titik api terusan dari jalan Gurame dan jalan Rungan.</p> <p>7. Waktu Pemadaman  <ul style="list-style-type: none"> <li>*- Mulai Pemadaman : 11.15 WIB</li> <li>*- Selesai Pemadaman : 14.00</li> </ul> </p> <p>*8. Sumber Informasi : WA Grub</p> <p>*9. Personil dan Sarpras  <ul style="list-style-type: none"> <li>*- Jumlah personil : 5 orang</li> <li>*- Kendaraan roda 4. : 1 unit</li> <li>*- Kendaraan roda 2. : - unit</li> <li>*- Mesin portable : 1 unit</li> </ul> </p>	-	1	 <p>3 Sep 2023 14:11  2.215140225S 113.88078E  99 Jalan Bukit Palangk  Kecamatan Jekan  Kota Palangka  Kalimantan Tengah  EMERGENCY RESPONSE PALANGKA RAYA</p>  <p>3 Sep 2023 14:11  2.215140225S 113.88078E  99 Jalan Bukit Palangk  Kecamatan Jekan  Kota Palangka  Kalimantan Tengah  EMERGENCY RESPONSE PALANGKA RAYA</p>

	<ul style="list-style-type: none"> <li>*- Selang Hisap : 1 roll</li> <li>*- Selang Tembak 1,5 in : 4 roll</li> <li>*- Nozzel 1,5 in : 1 buah</li> <li>- Peralatan lainnya : HT 3 Unit</li> </ul> <p>10. Tim lain yang ikut terlibat :</p> <ul style="list-style-type: none"> <li>- Emergency Fatmawati</li> </ul>			
11	<p>Hari/Tanggal : Sabtu 3 September 2023</p> <p>1. Laporan diterima : Lanjutan Pemadaman</p> <p>2. Lokasi Karhutla :</p> <ul style="list-style-type: none"> <li>- Jalan : Karanggan ujung dibelakang asrama putri ponpes Hasanka</li> <li>- Kelurahan : Kalampangan</li> <li>- Kecamatan : Sabangau</li> </ul> <p>3. Luas Area yang Terbakar : -</p> <p>4. Jenis lahan : Lahan Gambut.</p> <p>5. Sumber air : Di Parit</p> <p>6. Kondisi terupdate : Titik api terusan dari jalan Gurame dan jalan Rungan.</p> <p>7. Waktu Pemadaman</p> <ul style="list-style-type: none"> <li>*- Mulai Pemadaman : 11.15 WIB</li> <li>*- Selesai Pemadaman : 14.00</li> </ul> <p>*8. Sumber Informasi : WA Grub</p> <p>*9. Personil dan Sarpras</p> <ul style="list-style-type: none"> <li>*- Jumlah personil : 5 orang</li> <li>*- Kendaraan roda 4. : 1 unit</li> <li>*- Kendaraan roda 2. : - unit</li> <li>*- Mesin portable : 1 unit</li> <li>*- Selang Hisap : 1 roll</li> <li>*- Selang Tembak 1,5 in : 4 roll</li> <li>*- Nozzel 1,5 in : 1 buah</li> <li>- Peralatan lainnya : HT 3 Unit</li> </ul> <p>10. Tim lain yang ikut terlibat :</p> <ul style="list-style-type: none"> <li>- Emergency Fatmawati</li> </ul>	-	1	



**VI. LAPORAN KEGIATAN REGU PIKET POSKO PENANGANAN DARURAT BENCANA KARHUTLA  
KOTA PALANGKA RAYA**

NO	KEGIATAN	DOKUMENTASI
1	<p>MDMC medis Satgas karhutla kota Palangkaraya</p> <p>Pada hari 3 September 2023, 09:00-17:00 WIB.</p> <p>Kegiatan : pemeriksaan kesehatan 3 Orang, pemberian vitamin becefort 15 orang masker 10 orang pemberian salap gatal 1 orang, pemberian obat batuk pilek 2 orang.</p> <p>Total pelayanan : 31 orang</p> <p>Tempat: Posko Kesehatan BPBD kota Palangkaraya</p>	 <p>3 Sep 2023 08.48.3 Bukit Tungga Kecamatan Jekan Ray Kota Palangka Ray Kalimantan Tenga</p> <p>3 Sep 2023 08.44.5 Bukit Tungga Kecamatan Jekan Ray Kota Palangka Ray Kalimantan Tenga</p>

**VII. LAPORAN SARANA DAN PRASANA KARHUTLA PUSDALOPS****KENDARAAN R4 DAN R2**

<b>NO.</b>	<b>UNIT</b>	<b>JENIS PERALATAN</b>	<b>JUMLAH</b>	<b>KETERANGAN</b>
1.	Mobil Rescue double Cabin KH.	-	1 unit	Lengkap dan Berfungsi dengan baik
2.	Pick Up L 300 KH. 8945 AW	Kolher Honda GP 160 Selang 2,5 Selang 1,5 Nosel 1,5 Nosel 2,5	1 1 6 roll 10 roll 2 2	Lengkap dan Berfungsi dengan baik
3.	Pick Up Hilux KH. 8015 TW	-	1 unit	Lengkap dan Berfungsi dengan baik
4.	Mobil Mahendra double Cabin KH. 8040 TW	-	1 unit	Lengkap dan Berfungsi dengan baik
5	Truk Tangki KH. 8045 TW	Mesin Honda GX 270 Selang 1,5 inci Nozzle 1,5 inci	1 1 roll 2	Lengkap dan Berfungsi dengan baik
	Mobil Hilux double Cabin KH. 8091 TW	-	1 unit	Lengkap dan Berfungsi dengan baik
6	Sepeda Motor Honda CRF	-	20 unit	Lengkap dan Berfungsi dengan baik

**VIII. MESIN DAN LAINNYA**

<b>NO.</b>	<b>UNIT</b>	<b>JENIS PERALATAN</b>	<b>JUMLAH</b>	<b>KETERANGAN</b>
1.	Kolher	Portabel Selang 2,5 Nosel 2,5	1 6 2	Lengkap dan Berfungsi dengan baik
2.	Honda GP 160	Portabel Selang 1,5 Nosel 1,5	2 10 2	Lengkap dan Berfungsi dengan baik
3.	Chainsaw		6	Lengkap dan Berfungsi dengan baik
4.	Chainsaw lengan /dahan		1	Lengkap dan Berfungsi dengan baik
5.	Suntik Gambut		2	Lengkap dan Berfungsi dengan baik
6.	Kapak Pulaski		1	Lengkap dan Berfungsi dengan baik

Demikian laporan Harian Posko Penanganan Darurat Bencana Kebakaran Hutan Lahan Kota Palangka Raya.

Alamat : Jl. Badak No. 3 Palangka Raya, Kalimantan Tengah

Kenali Ancamannya, Kurangi Resikonya.

- Sadar Bencana.
- Siaga Bencana.
- Tanggap Bencana.
- Siap Untuk Selamat.
- Bersinergi dalam menghadapi Bencana.

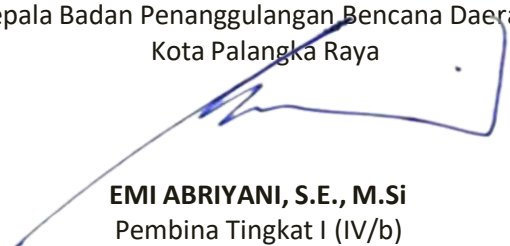
SALAM TANGGUH !

SALAM KEMANUSIAAN !!!

Tanggal  
Waktu

: Minggu 3 September 2023  
: 24 Jam

Kepala Badan Penanggulangan Bencana Daerah  
Kota Palangka Raya



**EMI ABRIYANI, S.E., M.Si**  
Pembina Tingkat I (IV/b)  
NIP. 19671005 199412 2 002





