



POS KOMANDO PENANGANAN DARURAT BENCANA KEBAKARAN HUTAN DAN LAHAN KOTA PALANGKA RAYA TAHUN 2023

Jl. Badak No. 03 Palangka Raya
Email : bpbd.palangkaraya@gmail.com

Laporan Harian Posko Penanganan Darurat Bencana Kebakaran Hutan dan Lahan Kota Palangka Raya pada tanggal 2 September 2023, sebagai berikut :

I. PANTAUAN VISUAL CUACA DI KOTA PALANGKA RAYA PRAKIRAAN CUACA BMKG :

<https://bmkgpalangkaraya.com/>

VISUAL :

Palangkaraya

Provinsi Kalimantan Tengah



Sumber :

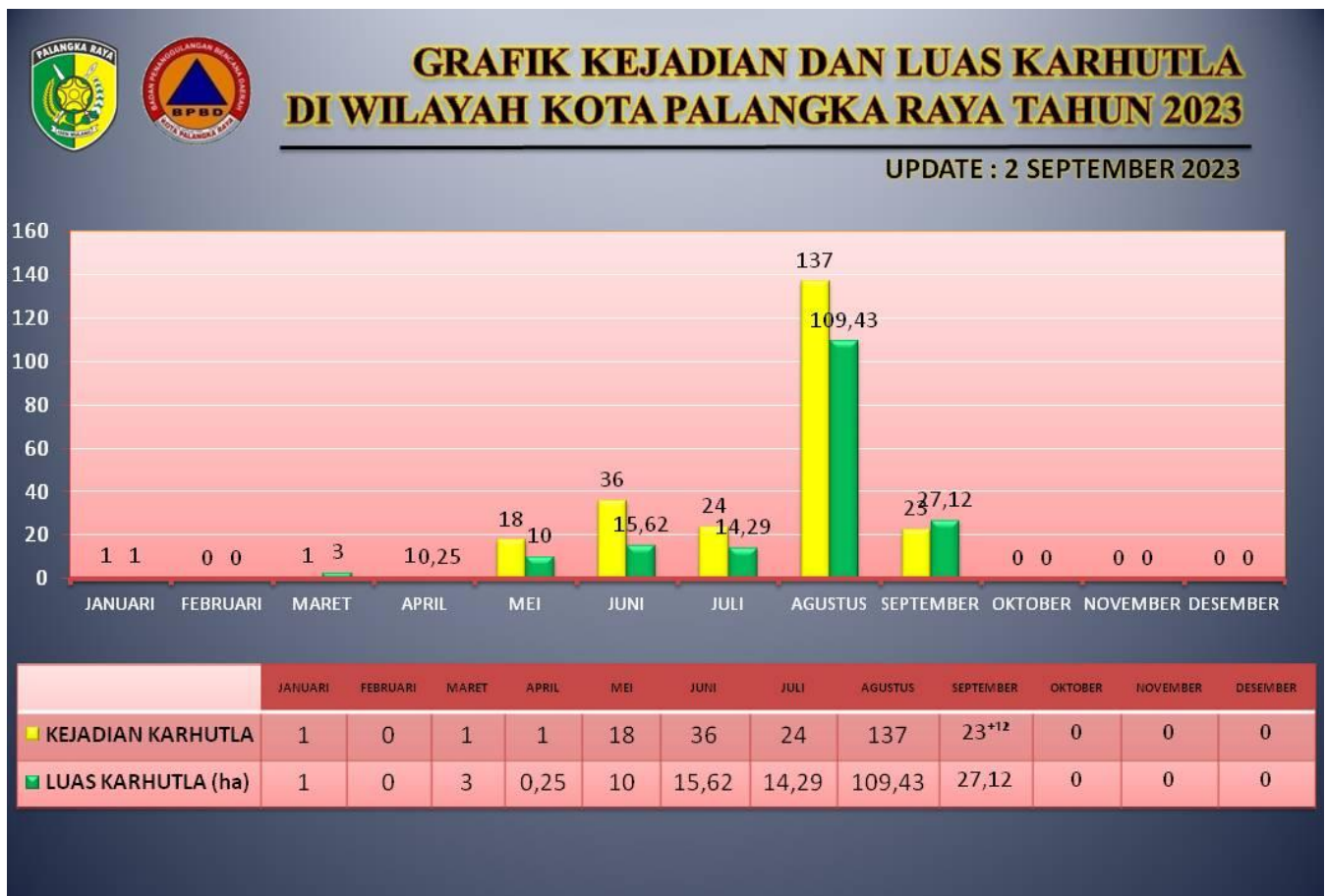


BADAN METEOROLOGI, KLIMATOLOGI, DAN GEOFISIKA

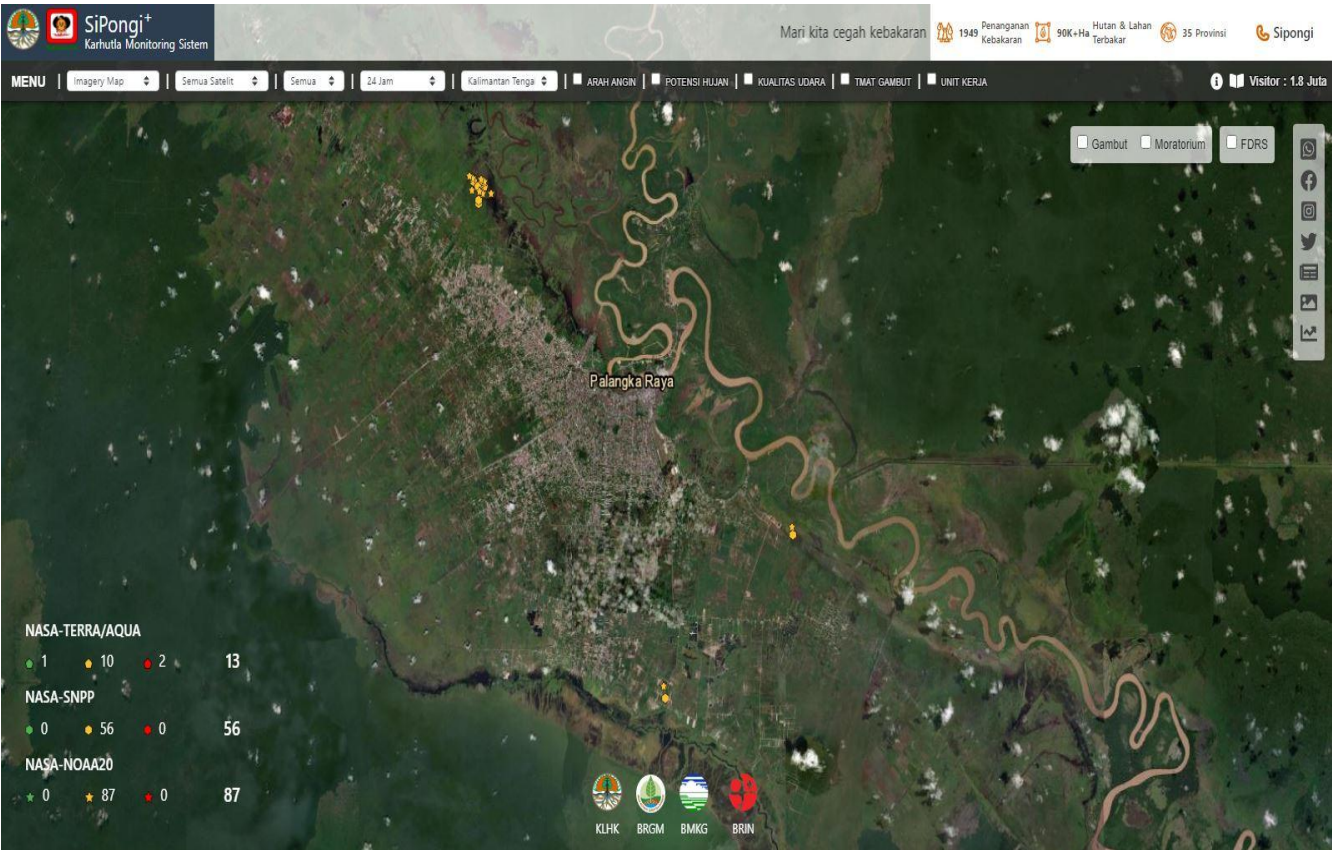
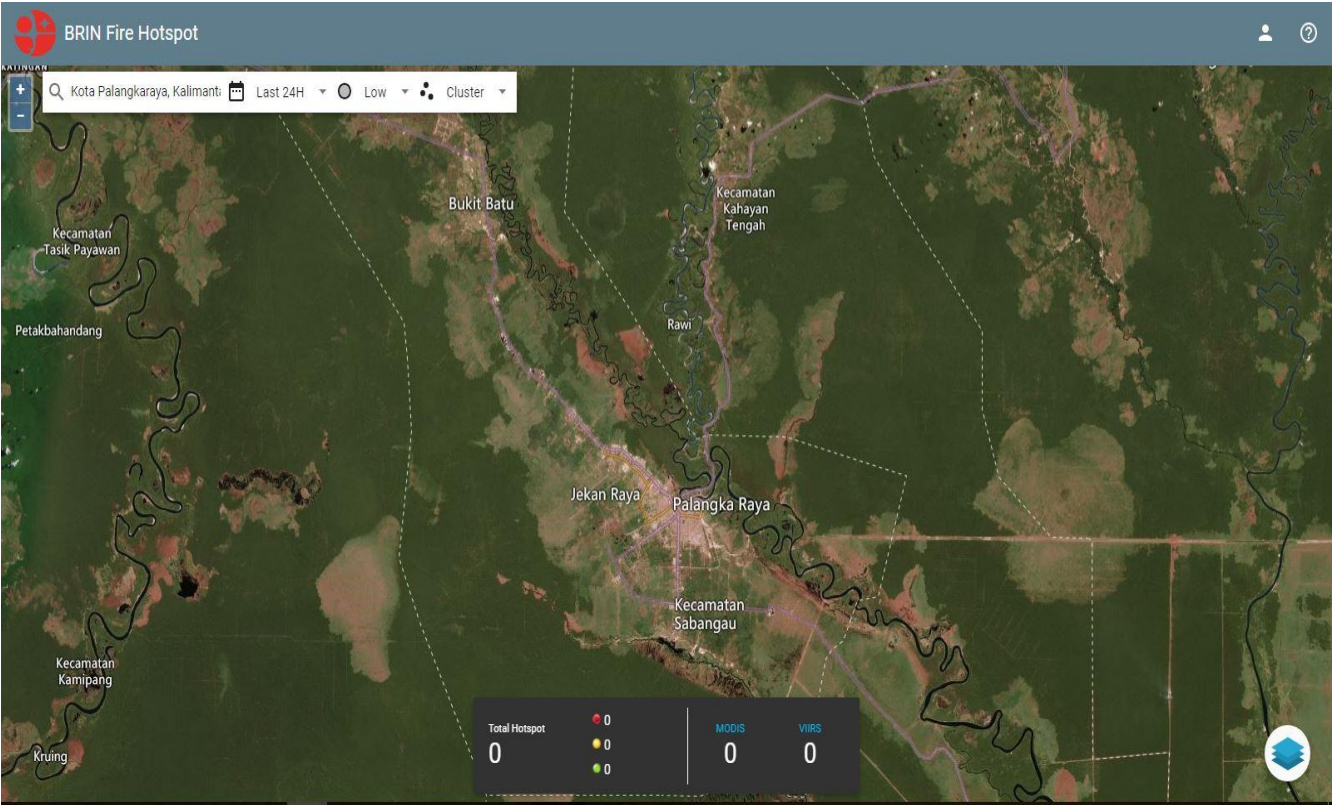
Cepat, Tepat, Akurat, Luas, dan Mudah Dipahami

II. REKAPITULASI TITIK HOTSPOT, ISPU, KEJADIAN DAN LUAS KARHUTLA DI KOTA PALANGKA RAYA

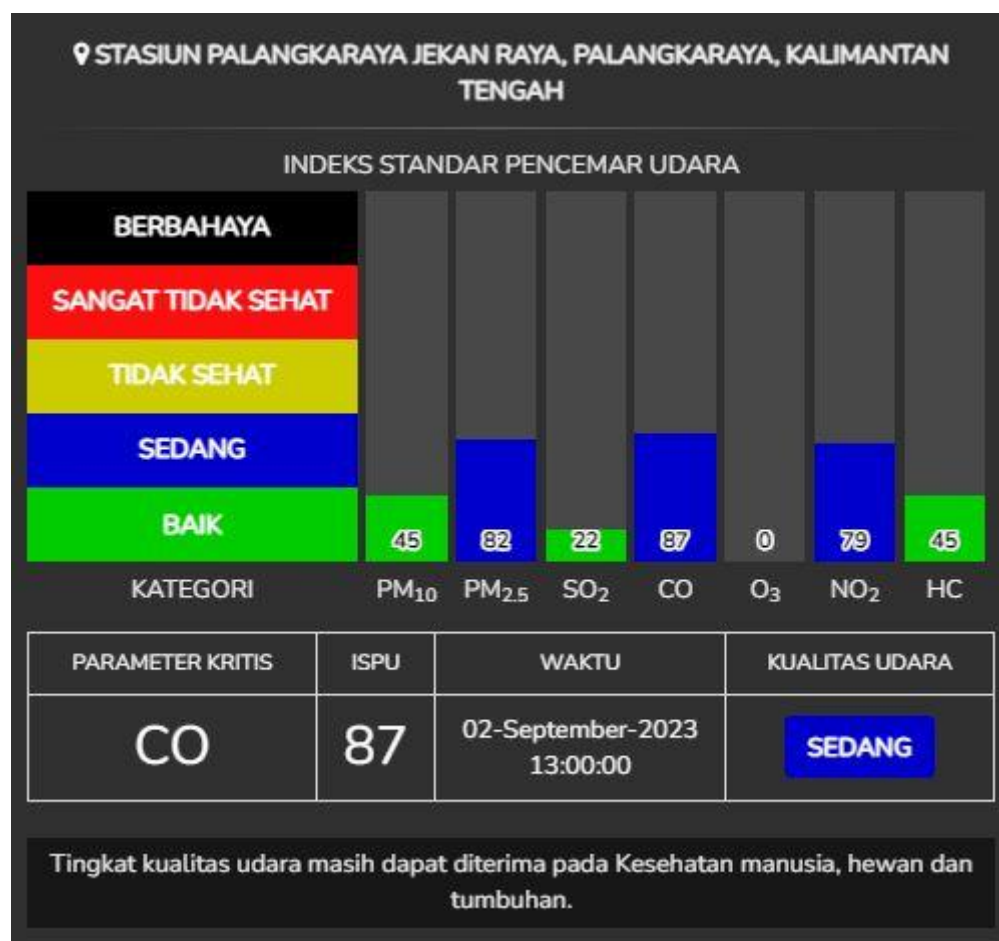
A. Infografis



B. Citra Setelit Titik Hotspot



C. ISPU (Indeks Standar Pencemaran Udara) di Kota Palangka Raya



	BAIK (0 - 50) Tingkat kualitas udara yang sangat baik, tidak memberikan efek negatif terhadap manusia, hewan, tumbuhan <ul style="list-style-type: none"> Sangat baik melakukan kegiatan di luar
	SEDANG (51 - 100) Tingkat kualitas udara masih dapat diterima pada kesehatan manusia, hewan dan tumbuhan <ul style="list-style-type: none"> Kurangi aktivitas fisik yang terlalu lama atau berat
	TIDAK SEHAT (101 - 200) Tingkat kualitas udara yang bersifat merugikan pada manusia, hewan dan tumbuhan <ul style="list-style-type: none"> Kurangi aktivitas fisik yang terlalu lama atau berat
	SANGAT TIDAK SEHAT (201 - 300) Tingkat kualitas udara yang dapat meningkatkan resiko kesehatan pada sejumlah segmen populasi yang terpapar <ul style="list-style-type: none"> Hindari semua aktivitas di luar. Perbanyak aktivitas di dalam ruangan atau lakukan penjadwalan ulang pada waktu dengan kualitas udara yang baik
	BERBAHAYA (≥ 301) Tingkat kualitas udara yang dapat merugikan kesehatan serius pada populasi dan perlu penanganan cepat <ul style="list-style-type: none"> Tetap di dalam ruangan dan hanya melakukan sedikit aktivitas

D. Tabel Harian Hotspot, Kejadian dan Luas Karhutla, selama 24 jam

No.	KECAMATAN	AQUA/ TERRA ,NOAA ,SNPP	CONFIDENCE %			KEJADIAN (X)	LUAS KARHUTLA (Ha)
			L	M	H		
1	PAHANDUT						
	Kel. Pahandut						
	Kel. Langkai					1	0,11 ha
	Kel. Panarung					1	0,28 ha
	Kel. Tanjung Pinang					1	0,02 ha
	Kel. Pahandut Seberang						
	Kel. Tumbang Rungan						
2	JEKAN RAYA						
	Kel. Menteng						
	Kel. Palangka					3	24,72 ha
	Kel. Bukit Tunggai					3	0,78 ha
	Kel. Petuk Katimpun					2	-
3	SABANGAU						
	Kel. Kereng Bangkirai						
	Kel. Sabaru						
	Kel. Kalampangan					1	0,54 ha
	Kel. Kameloh Baru						
	Kel. Danau Tundai						
	Kel. Bereng Bengkel						
4	BUKIT BATU						
	Kel. Marang						
	Kel. Tumbang Tahai						
	Kel. Banturung						
	Kel. Tangkiling						
	Kel. Sei Gohong						
	Kel. Kanarakan						
	Kel. Habaring Hurung						
5	RAKUMPIT						
	Kel. Petuk Bukit						
	Kel. Pager						
	Kel. Panjehang						
	Kel. Gaung Baru						
	Kel. Petuk Barunai						
	Kel. Mungku Baru						
	Kel. Bukit sua						
JUMLAH						12	27,12 ha

* Low : ≤ 29%, Medium : 30% C (%) ≤ 79 %, High : C (%)

* Perbaikan data

E. Data Sebaran Hotspot Aqua/Terra, Noaa, Snpp Mulai 1 Januari s/d 2 September 2023

No	KECAMATAN	BULAN												TOTAL HOTSPOT
		1	2	3	4	5	6	7	8	9	10	11	12	
1	PAHANDUT													
	Kel. Pahandut													
	Kel. Langkai							1		1				2
	Kel. Panarung					1	4	4	8	1				18
	Kel. Pahandut Seberang													
	Kel. Tumbang Rungan													
	Kel. Tanjung Pinang					1	4	2	8	2				16
2	JEKAN RAYA													
	Kel. Menteng						1		22	2				23
	Kel. Palangka				1		1	1	4	3				10
	Kel. Bukit Tunggai	1				5	5	4	29	6				47
	Kel. Petuk Katimpun					7	4	2	49	4				64
3	SABANGAU													
	Kel. Kereng Bangkirai						1	4	7	1				12
	Kel. Sabaru					1	4	3	7	1				15
	Kel. Kalampangan			1		1	8	1	11	2				23
	Kel. Kameloh Baru							1						1
	Kel. Danau Tundai													
	Kel. Bereng Bengkel						3		4					7
4	BUKIT BATU													
	Kel. Marang					1		1						2
	Kel. Tumbang Tahai								1					1
	Kel. Banturung													
	Kel. Tangkiling					1	1							2
	Kel. Sei Gohong													
	Kel. Kanarakan													
	Kel. Habaring Hurung													
5	RAKUMPIT													
	Kel. Petuk Bukit													
	Kel. Pager													
	Kel. Panjehang													
	Kel. Gaung Baru													
	Kel. Petuk Barunai													
	Kel. Mungku Baru													
	Kel. Bukit sua													
	GRAND TOTAL	1		1	1	18	36	24	150	23				253

F. Data Kejadian Kebakaran Hutan dan Lahan Mulai 1 Januari s/d 2 September 2023

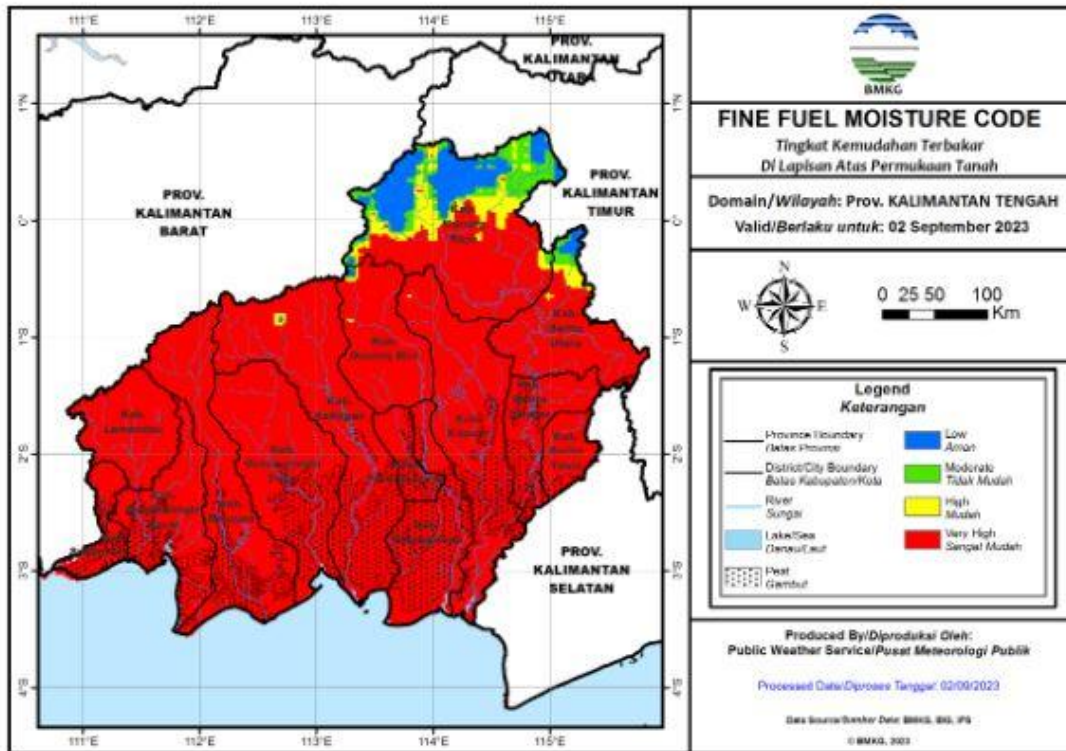
No	KECAMATAN	BULAN												KEJADIAN (X)
		1	2	3	4	5	6	7	8	9	10	11	12	
1	PAHANDUT													
	Kel. Pahandut													
	Kel. Langkai							1	1	1				3
	Kel. Panarung					1	4	4	8	1				18
	Kel. Pahandut Seberang													
	Kel. Tumbang Rungan													
	Kel. Tanjung Pinang					1	4	2	9	2				17
2	JEKAN RAYA													
	Kel. Menteng						1		23	2				24
	Kel. Palangka				1		1	1	4	3				10
	Kel. Bukit Tinggi	1				5	5	4	31	6				49
	Kel. Petuk Katimpun					7	4	2	38	4				53
3	SABANGAU													
	Kel. Kereng Bangkirai						1	4	7	1				11
	Kel. Sabaru					1	4	3	5	1				13
	Kel. Kalampangan			1		1	8	1	10	2				21
	Kel. Kameloh Baru							1						1
	Kel. Danau Tundai													
	Kel. Bereng Bengkel						3		3					6
4	BUKIT BATU													
	Kel. Marang					1		1						2
	Kel. Tumbang Tahai								1					1
	Kel. Banturung													
	Kel. Tangkiling					1	1							2
	Kel. Sei Gohong													
	Kel. Kanarakan													
	Kel. Habaring Hurung													
5	RAKUMPIT													
	Kel. Petuk Bukit													
	Kel. Pager													
	Kel. Panjehang													
	Kel. Gaung Baru													
	Kel. Petuk Barunai													
	Kel. Mungku Baru													
	Kel. Bukit sua													
	GRAND TOTAL	1		1	1	18	36	24	137	23				233

G. Data Luas Kebakaran Hutan dan Lahan Mulai 1 Januari s/d 2 September 2023

No	KECAMATAN	BULAN												LUAS (Ha)
		1	2	3	4	5	6	7	8	9	10	11	12	
1	PAHANDUT													
	Kel. Pahandut													
	Kel. Langkai							0,01	0,01	0,11				0,13
	Kel. Panarung					0,25	0,24	0,77	3,69	0,28				5,23
	Kel. Pahandut Seberang													
	Kel. Tumbang Rungan													
	Kel. Tanjung Pinang					1,25	1,14	0,26	7,7	0,30				10,65
2	JEKAN RAYA													
	Kel. Menteng						0,37		4,52					4,89
	Kel. Palangka				0,25		0,06	0,03	0,53	24,72				25,59
	Kel. Bukit Tunggul	1				1,50	0,86	0,67	10,71	1,02				15,76
	Kel. Petuk Katimpun					5,75	0,76	0,10	64,15					70,76
3	SABANGAU													
	Kel. Kereng Bangkirai						0.35	1,67	8,49	0,01				10,52
	Kel. Sabaru					0,25	6,25	5,47	2,33	0,14				14,44
	Kel. Kalampangan			3		0,25	3,88	0,28	3,62	0.54				11,57
	Kel. Kameloh Baru							5						5
	Kel. Danau Tundai													
	Kel. Bereng Bengkel						1,44		3,59					5,03
4	BUKIT BATU													
	Kel. Marang					0,25		0,03						0,28
	Kel. Tumbang Tahai								0,09					0,09
	Kel. Banturung													
	Kel. Tangkiling					0,50	0,50							1
	Kel. Sei Gohong													
	Kel. Kanarakan													
	Kel. Habaring Hurung													
5	RAKUMPIT													
	Kel. Petuk Bukit													
	Kel. Pager													
	Kel. Panjehang													
	Kel. Gaung Baru													
	Kel. Petuk Barunai													
	Kel. Mungku Baru													
	Kel. Bukit sua													
	GRAND TOTAL	1		3	0,25	10	15,85	14,29	109,43	27,12				180,94 ha

III. SISTEM PERINGATAN KEBAKARAN HUTAN LAHAN DAN PRAKIRAAN ARAH ANGIN

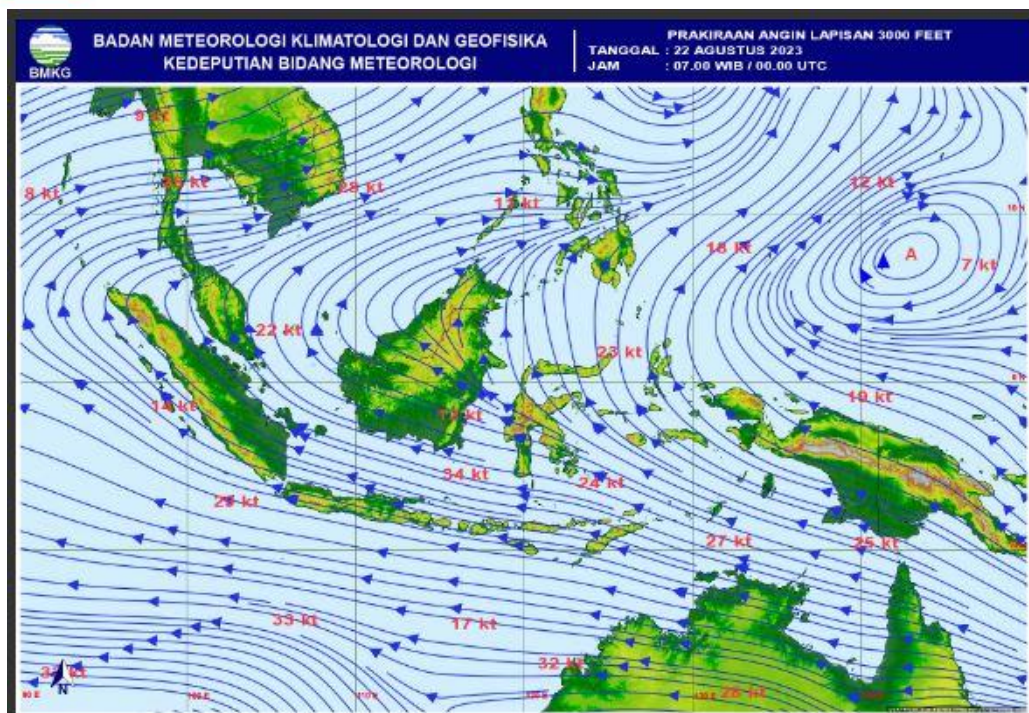
- Peta Potensi Kemudahan Terjadinya dan Tingkat Kesulitan Pengendalian Kebakaran.
- Ditinjau dari Analisa Parameter Cuaca (FFMC/FWI) untuk satu hari ini dan tanggal 2 September 2023



Fine Fuel Moisture Code (FFMC)

- FFMC menunjukkan tingkat potensi kemudahan terjadinya kebakaran ditinjau dari parameter cuaca pada bahan-bahan ringan mudah terbakar di lapisan atas permukaan tanah.
- Mewakili tingkat kekeringan bahan-bahan ringan mudah terbakar (seperti humus permukaan, sampah dedaunan kering, alang-alang, dan bahan ringan lain) yang biasanya menutupi lantai hutan pada kedalaman 1-2 cm.

Warna	Rentang	Deskripsi
Biru	0 - 72	Alang-alang dan dedaunan yang biasanya menutupi lantai hutan dalam kondisi basah dan sulit terbakar
Hijau	73 - 77	Alang-alang dan dedaunan yang biasanya menutupi lantai hutan dalam kondisi lembab dan cukup sulit terbakar
Kuning	78 - 82	Alang-alang dan dedaunan yang biasanya menutupi lantai hutan dalam kondisi kering dan mudah terbakar
Merah	>82	Alang-alang dan dedaunan yang biasanya menutupi lantai hutan dalam kondisi sangat kering dan sangat mudah terbakar







IV. STATUS SIAGA DARURAT KARHUTLA



Keputusan Walikota Palangka Raya nomor : 188.45/183/2023 tentang Penetapan Status Bencana Kebakaran Hutan dan Lahan di Wilayah Kota Palangka Raya tahun 2023 tanggal 8 Mei 2023.






V. KEJADIAN KARHUTLA KOTA PALANGKA RAYA



NO.	KEGIATAN	HASIL		DOKUMENTASI
		LUAS TERBAKAR (ha)	KEJADIAN (X)	
1	<p>= Pimpinan Briefing Pagi :</p> <ul style="list-style-type: none"> • Bu Anna • Pak Heru Trimono <p>Hari : Sabtu Tanggal : 2 September 2023 Pukul 08.30 WIB</p> <p>=Peserta Briefing :</p> <p>Posko Induk berada di Kantor BPBD Kota dengan kekuatan 8 regu yaitu :</p> <ul style="list-style-type: none"> • Tim BPBD 2 regu : 39 org • BPK Borneo : 6 org • BPK Amin Subur : 5 org • BPK Hiu Putih : 5 org • Satpol PP : 5 org • MDMC : 4 org (Kesehatan) • Tim ERP : 5 org • Damkar Kota : 5 org • BPK Putra Pahandut : 5 org • FPRB Kota : 4 org <p>Poslap/Pos Lapangan di Komando Bhabinkantibmas dan Babinsa yang berada dimasing-masing Kelurahan dengan anggota dari TSAK, yaitu :</p> <ul style="list-style-type: none"> • Kelurahan Tanjung Pinang : 7 org • Kelurahan Panarung : 7 org • Kelurahan Ketimpun : 7 org • Kelurahan Palangka : 7 org • Kelurahan Bukit Tunggal : 7 org • Kelurahan Kelampangan : 7 org <p>Regu sukarelawan Youth Act/Katuyung Fire Rescue sebanyak 5 (lima) orang Total kekuatan personil sebanyak 125 orang.</p>	-	-	 <p>2 Sep 2023 08:38:11 2.1789091S 113.8842134E 351° N 5 Jalan Tjilik Riwut Bukit Tunggal Kecamatan Jekan Raya Kota Palangka Raya Kalimantan Tengah BPK HIU PUTIH</p> <p>2 Sep 2023 08:38:12 2.1789091S 113.8842134E 351° N 5 Jalan Tjilik Riwut Bukit Tunggal Kecamatan Jekan Raya Kota Palangka Raya Kalimantan Tengah BPK HIU PUTIH</p> <p>2 Sep 2023 09:13:03 2.179443S 113.8820875E 252° W Bukit Tunggal Kecamatan Jekan Raya Kota Palangka Raya Kalimantan Tengah BPK HIU PUTIH</p>
2	<p>Hari : Jum'at Tanggal : 1 September 2023</p> <p>1. Laporan diterima : 21.30 wib 2. Lokasi Karhutka : - Jalan : Bangaris Bukit Pinang - Kelurahan : Tanjung Pinang</p>	0.02 ha	1	 <p>OPPO Reno5 F</p>






	<p>- Kecamatan : Pahandut</p> <p>3. Luas Area yang Terbakar : 0.02 Ha</p> <p>4. Jenis lahan : Pasir</p> <p>5. Sumber air : Sumur bor & Mobil Tangki</p> <p>6. Kondisi terupdate : Tuntas</p> <p>7. Waktu Pemadaman</p> <ul style="list-style-type: none"> - Mulai Pemadaman : 21.34wib - Selesai Pemadaman : 22.15wib <p>8. Sumber Informasi : Masyarakat</p> <p>9. Personil dan Sarpras</p> <ul style="list-style-type: none"> - Mobil Damkar Provinsi : 1 unit - Mobil Damkar Anna Mantikei : 2 unit - Mobil Damkar Putra Pahandut : 1 unit - Mobil Damkar Sumber usaha - Tosa TSAK Tanjung Pinang : 1 unit - Tosa TSAK Panarung : 1 unit - Mesin portable : 2 unit - Selang hisap : 2 roll - Selang Tembak 1,5 in" : 3 roll - Nozel 1,5 in" : 2 buah - HT : 2 buah <p>10. Tim lain yang ikut terlibat :</p> <ul style="list-style-type: none"> - TSAK Tanjung Pinang - TSAK Panarung - Bhabinkamtibmas Kel. Tanjung Pinang - Babinsa Kel. Tanjung Pinang - Dishut Prov - Anna Mantikai - Sumber Usaha 			
3	<p>Hari : Sabtu</p> <p>Tanggal : 2 September 2023</p> <p>1. Laporan diterima : 10.45 wib</p> <p>2. Lokasi Karhutka :</p> <ul style="list-style-type: none"> - Jalan : Hiu Putih XIII Gang IV - Kelurahan : Bukit Tunggal - Kecamatan : Jekan Raya <p>3. Luas Area yang Terbakar : 0,02 Ha</p> <p>4. Jenis lahan : Gambut, Semak Blukar, Kelakai</p> <p>5. Sumber air : Parit</p> <p>*6. Kondisi terupdate : Tuntas</p> <p>7. Waktu Pemadaman</p> <ul style="list-style-type: none"> - Mulai Pemadaman : 10.55 wib - Selesai Pemadaman : 12:43 wib <p>8. Sumber Informasi : Masyarakat</p> <p>9. Personil dan Sarpras</p> <ul style="list-style-type: none"> - Jumlah personil : 7. orang - Kendaraan roda 4 : 1 unit - Kendaraan roda 2 : 3 unit - Mesin portable : 1 unit - Selang : 4 roll *- Peralatan lainnya : 5 HT <p>10. Tim lain yang ikut terlibat : v Hiu Putih</p>	0,02 ha	1	







<p>4</p>	<p>Hari : Sabtu Tanggal : 2 September 2023</p> <ol style="list-style-type: none"> 1. Laporan diterima : 11.40 WIB 2. Lokasi Karhutka : <ul style="list-style-type: none"> - Jalan : Christopel Binti - Kelurahan : Langkai - Kecamatan : Pahandut 3. Luas Area yang Terbakar : 0,11 Ha 4. Jenis lahan : Lahan Gambut, Pepohonan kering. 5. Sumber air : Air Parit dan Tangki UPT KPHP Kahayan Tengah 6. Kondisi terupdate : Aman Kondusif. 7. Waktu Pemadaman <ul style="list-style-type: none"> - Mulai Pemadaman : 11.45 WIB - Selesai Pemadaman : 13.30 WIB 8. Sumber Informasi : Telfon Dari Masyarakat. 9. Personil dan Sarpras <ul style="list-style-type: none"> *- Jumlah personil : 5 orang *- Kendaraan roda 4. : 1 unit *- Kendaraan roda 2. : - unit *- Mesin portable : 1 unit *- Selang Hisap : 1 roll *- Selang Tembak 1,5 in : 4 roll *- Nozzel 1,5 in : 1 buah - Peralatan lainnya : HT 3 Unit 10. Tim lain yang ikut terlibat : <ul style="list-style-type: none"> - Damkar Dishut Prov. Kal-Teng - BPBD Provinsi Posdalop - UPT KPHP Kahayan Tengah - ERP Kota Palangka Raya - BPK Tawon Air - Eemergency Fatmawati - TSAK Langkai - Kelurahan Langkai 	<p>0,11 ha</p>	<p>1</p>	
<p>5</p>	<p>Hari : Sabtu Tanggal : 2 September 2023</p> <ol style="list-style-type: none"> 1. Laporan diterima : 12.00 wib 2. Lokasi Karhutla <ul style="list-style-type: none"> - Jalan : Karanggan ujung sebelum Ponpes Hasanka - Kelurahan : Kalamangan - Kecamatan : Sebangau 3. Luas Area yang Terbakar : 0,54 Ha 4. Jenis lahan : Gambut 5. Sumber air : Kolam Galian C 6. Kondisi terupdate : 7. Waktu Pemadaman <ul style="list-style-type: none"> - Mulai Pemadaman : 12.17 Wib - Selesai Pemadaman : 15.35 Wib 8. Sumber Informasi : Dari posko induk BPBD Kota P.Raya 9. Personil dan Sarpras <ul style="list-style-type: none"> - Mobil double cabin Manggala Agni : 1 unit - Tosa TSAK Tanjung Pinang : 1 unit 	<p>0,54 ha</p>	<p>1</p>	

	<ul style="list-style-type: none"> - Tosa TSAK Kalampangan: 1 unit - Tosa MPA Sabaru - mesin portable : 1 unit - Selang hisap : 1 roll - Selang Tembak 1,5 in" : 5 roll - Nozel 1,5 in" : 1 buah - HT : 2 buah <p>10. Tim lain yang ikut terlibat :</p> <ul style="list-style-type: none"> - TSAK Tanjung Pinang - TSAK Kalampangan - TSAK Kameloh baru - TSAK Sabaru - TSAK Menteng - TSAK Langkai - Manggala Agni - Kanit Binmas Polsek Sabangau - Bhabinkamtibmas Kel. Tanjung Pinang - Babinsa Kel. Tanjung Pinang - Bhabinkamtibmas Kel. Kalampangan - Babinsa Kalampangan - Bhabinkamtibmas Kel. Kameloh Baru - Babinsa Kel. Kameloh Baru - Helikopter (WB) 			
6	<p>Hari : Sabtu Tanggal : 2 September 2023</p> <p>1. Laporan diterima : 11.15 Wib 2. Lokasi Karhutla : <ul style="list-style-type: none"> - Jalan : Mahir Mahar VII - Kelurahan : Bukit Tunggul - Kecamatan : Jekan Raya </p> <p>3. Luas Area yang Terbakar : 0,66 4. Jenis lahan : Gambut, Liat 5. Sumber air : Sumur bor, Parit 6. Kondisi terupdate : Belum Tuntas 7. Waktu Pemadaman <ul style="list-style-type: none"> - Mulai Pemadaman : 11.35 Wib - Selesai Pemadaman : 15.50 Wib </p> <p>8. Sumber Informasi : Posko satgas Karhutla 9. Personil dan Sarpras <ul style="list-style-type: none"> - Jumlah personil : 15 Orang - Kendaraan roda 4 : 2 Unit - Kendaraan roda 2 : 2 Unit - Mesin Portabel : 3 Unit - Selang : 15 Roll - Peralatan lainnya : HT 6 Buah </p> <p>10. Tim lain yang ikut terlibat : <ul style="list-style-type: none"> - BPBD Kota Palangka Raya - Damkar Kota Palangka Raya - Satpol PP Kota Palangka Raya </p>	0,66 ha	1	

<p>7</p>	<p>Hari : Sabtu Tanggal : 2 September 2023</p> <p>1. Laporan diterima :</p> <p>2. Lokasi Karhutka : - Jalan : Bandara Utama I - Kelurahan : Panarung - Kecamatan : Pahandut</p> <p>3. Luas Area yang Terbakar : 0,28 Ha</p> <p>4. Jenis lahan : Lahan Gambut</p> <p>5. Sumber air : Parit</p> <p>6. Kondisi terupdate : Belum Tuntas</p> <p>7. Waktu Pemadaman *- Mulai Pemadaman : 12.38 WIB *- Selesai Pemadaman : 16.10</p> <p>8. Sumber Informasi : WA Grub</p> <p>9. Personil dan Sarpras - Jumlah personil : 15 orang - Kendaraan roda 4. : 3 unit - Kendaraan roda 3. : 1 unit - Mesin portable : 2 unit - Selang Hisap : 2 roll - Selang Tembak 1,5 in : 10 roll - Nozzel 1,5 in : 2 buah - Peralatan lainnya : HT 3 Unit</p> <p>10. Tim lain yang ikut terlibat : - Bhabinkamtibamas Panarung - TSAK Kel. Panarung - BPK Amin Subur - Dishut</p>	<p>0,28 ha</p>	<p>1</p>	  
<p>8</p>	<p>Hari : Sabtu Tanggal : 2 September 2023</p> <p>1. Laporan diterima : 14.15 wib</p> <p>2. Lokasi Karhutka : - Jalan : Pelatuk III (Tembus Jalan Sakan Ujung) - Kelurahan : Palangka - Kecamatan : Jekan Raya</p> <p>3. Luas Area yang Terbakar : 0,43 Ha</p> <p>4. Jenis lahan : Gambut, Semak Blukar, Rumpuk Kumpai, Rumbia</p> <p>5. Sumber air : Drainase (Pengaruangan Besar) dan Tandan Air</p> <p>6. Kondisi terupdate : Belum Tuntas, Masih Ada Asap Area Tengah</p> <p>7. Waktu Pemadaman - Mulai Pemadaman : 14.44 wib - Selesai Pemadaman : 17.25 wib</p> <p>8. Sumber Informasi : Masyarakat</p> <p>9. Personil dan Sarpras - Jumlah personil : 5 orang - Kendaraan roda 4 : 1 unit - Kendaraan roda 2 : 0 unit - Mesin portable : 1 unit - Selang : 3 roll - Peralatan lainnya : 5 HT</p> <p>10. Tim lain yang ikut terlibat : √ Bpk Hiu Putih</p>	<p>0,43 ha</p>	<p>1</p>	 


	✓ Bpk Jrm ✓ BPK Muhajirin ✓ Damkar Dishut			
9	<p>Hari : Sabtu Tanggal : 2 September 2023</p> <ol style="list-style-type: none"> Laporan diterima : 08.38 wib Lokasi Karhutla <ul style="list-style-type: none"> - Jalan : Jl Tingang 22 - Kelurahan : Bukit Tunggul - Kecamatan : Jekan Raya Luas Area yang Terbakar : 0,10 ha Jenis lahan : Gambut Sumber air : Parit Kondisi terupdate : Pemadaman belum tuntas Waktu Pemadaman <ul style="list-style-type: none"> - Mulai Pemadaman : 10.24 Wib - Selesai Pemadaman : 17.15 Wib Sumber Informasi : Dari posko induk BPBD Kota P.Raya Personil dan Sarpras <ul style="list-style-type: none"> - Jumlah personil : 7 Orang - Kendaraan roda 3 : 1 Unit - Kendaraan roda 2 : 1 Unit - Mesin portable : 1 Unit - Selang : 8 Roll 1.5* - Peralatan lainnya : Ht 4 Unit Tim lain yang ikut terlibat : <ul style="list-style-type: none"> - TSAK Bukit Tunggul - Babinsa Bukit Tunggul - Babinsa Palangka - Bhabinkamtibmas Bukit Tunggul - Bhabinkamtibmas palangka - Sigap 	0,10 ha	1	
10	<p>Hari : Sabtu Tanggal : 2 September 2023</p> <ol style="list-style-type: none"> Laporan diterima : Lanjutan Lokasi Karhutla : <ul style="list-style-type: none"> - Jalan : KaTimpun Permai - Kelurahan : Petuk Katimpun - Kecamatan : Jekan Raya Luas Area yang Terbakar : - Ha Jenis lahan : Gambut Sumber air : Kondisi terupdate : Waktu Pemadaman <ul style="list-style-type: none"> - Mulai Pemadaman : wib - Selesai Pemadaman : wib Sumber Informasi : Personil dan Sarpras <ul style="list-style-type: none"> - Jumlah personil : 7 orang - Kendaraan roda 4 : 1 unit - Kendaraan roda 2 : unit - Mesin portable : 1 unit - Selang : roll 	-	1	

	<p>- Peralatan lainnya : HT</p> <p>10. Tim lain yang ikut terlibat :</p> <p>- Damkar Kota</p> <p>- Satpol PP</p>			
11	<p>Hari : Sabtu</p> <p>Tanggal : 2 September 2023</p> <p>1. Laporan diterima : Lanjutan</p> <p>2. Lokasi Karhutla :</p> <ul style="list-style-type: none"> - Jalan : Karya Hapakat 1 - Kelurahan : Petuk Katimpun - Kecamatan : Jekan Raya <p>3. Luas Area yang Terbakar : - Ha</p> <p>4. Jenis lahan : Gambut, semak belukar, Pakis, pohon akasia</p> <p>5. Sumber air : Parit</p> <p>6. Kondisi terupdate : belum tuntas masih berasap</p> <p>7. Waktu Pemadaman</p> <ul style="list-style-type: none"> - Mulai Pemadaman : 13.40 wib - Selesai Pemadaman : 14.45 wib <p>8. Sumber Informasi : Bpk Fahrudin warga jl Karya Hapakat 1</p> <p>9. Personil dan Sarpras</p> <ul style="list-style-type: none"> - Jumlah personil : 12 orang - Kendaraan roda 3 : 2 unit - Kendaraan roda 2 : 3 unit - Mesin portable : 2 unit - Selang : 18 roll - Peralatan lainnya : 5 HT <p>10. Tim lain yang ikut terlibat : MPA Petuk Katimpun Babinsa Bhabinkamtibmas</p>	-	1	 <p>2 Sep 2023 15:35:08 2.1292S 113.8241E Kota Palangka Raya MPA Petuk Katimpun</p>  <p>2 Sep 2023 15:34:40 2.1293S 113.8241E Kota Palangka Raya MPA Petuk Katimpun</p>
12	<p>Hari : Sabtu</p> <p>Tanggal : 2 September 2023</p> <p>1. Laporan diterima : Lanjutan</p> <p>2. Lokasi Karhutla :</p> <ul style="list-style-type: none"> - Jalan : Petuk Katimpun - Kelurahan : Petuk Katimpun - Kecamatan : Jekan Raya <p>3. Luas Area yang Terbakar : ha</p> <p>4. Jenis lahan : Gambut semak belukar, pakis, pohon akasia</p> <p>5. Sumber air : Parit</p> <p>6. Kondisi terupdate : kebakaran lanjutan</p> <p>7. Waktu Pemadaman</p> <ul style="list-style-type: none"> - Mulai Pemadaman : 11.45 wib - Selesai Pemadaman : 13.00 wib <p>8. Sumber Informasi : Babinsa Petuk</p>	-	1	 <p>2 Sep 2023 12:05:07 2.1407S 113.8629E Kota Palangka Raya MPA Petuk Katimpun</p>  <p>2 Sep 2023 11:27:51 2.1405S 113.8627E Kota Palangka Raya MPA Petuk Katimpun</p>

	<p>Katimpun</p> <p>9. Personil dan Sarpras</p> <ul style="list-style-type: none"> - Jumlah personil : 7 orang - Kendaraan roda 3 : 2 - unit - Kendaraan roda 2 : 3 unit - Mesin portable : 1 unit - Selang : 8 roll - Peralatan lainnya : 3 HT <p>10. Tim lain yang ikut terlibat :</p> <p>Babinsa</p> <p>Bhabinkamtibmas</p> <p>MPA Petuk Katimpun</p> <p>PMK Dishut Provinsi</p>			
13	<p>Hari : Sabtu</p> <p>Tanggal : 2 September 2023</p> <p>1. Laporan diterima : 14.00 WIB</p> <p>2. Lokasi Karhutla :</p> <ul style="list-style-type: none"> - Jalan : JL. BUKIT KAMINTING XV (terusan jalan rungan) - Kelurahan : Palangka - Kecamatan : Jekan Raya <p>3. Luas Area yang Terbakar : 0,34 Ha</p> <p>4. Jenis lahan : Lahan Gambut.</p> <p>5. Sumber air : Di Parit</p> <p>6. Kondisi terupdate : Titik api terusan dari jalan Gurame dan jalan Rungan.</p> <p>7. Waktu Pemadaman</p> <ul style="list-style-type: none"> - Mulai Pemadaman : 14.15 WIB - Selesai Pemadaman : 17.00 <p>8. Sumber Informasi : WA Grub</p> <p>9. Personil dan Sarpras</p> <ul style="list-style-type: none"> *- Jumlah personil : 5 orang *- Kendaraan roda 4. : 1 unit *- Kendaraan roda 2. : - unit *- Mesin portable : 1 unit *- Selang Hisap : 1 roll *- Selang Tembak 1,5 in : 7 roll *- Nozzel 1,5 in : 1 buah - Peralatan lainnya : HT 3 Unit <p>10. Tim lain yang ikut terlibat :</p> <ul style="list-style-type: none"> - ERP - Emergency Fatmawati 	0,34 ha	1	  
14	<p>Hari : Sabtu</p> <p>Tanggal : 2 September 2023</p> <p>1. Laporan diterima : 11.47 wib</p> <p>2. Lokasi Karhutla :</p> <ul style="list-style-type: none"> - Jalan : Rungan - Kelurahan : palangka - Kecamatan : Jekan Raya <p>3. Luas Area yang Terbakar : 2 ha</p> <p>4. Jenis lahan : Gambut semak belukar, pakis, pohon akasia</p> <p>5. Sumber air : pakai tangki</p> <p>*6. Kondisi terupdate : kebakaran</p> <p>7. Waktu Pemadaman</p> <ul style="list-style-type: none"> - Mulai Pemadaman : 15.30 wib - Selesai Pemadaman : 17.30 wib 	2 ha	1	 

	<p>8. Sumber Informasi : masyarakat</p> <p>9. Personil dan Sarpras</p> <ul style="list-style-type: none"> - Jumlah personil : 7 orang - Kendaraan roda 3 : 1- unit - Kendaraan roda 2 : 1 unit - Mesin portable : 1 unit *- Selang : * 8 roll *- Peralatan lainnya : 3 HT <p>10. Tim lain yang ikut terlibat :</p> <p>Babinsa palangka</p> <p>Bhabinkamtibmas palangka</p> <p>Tim sigap kel palangka</p> <p>PMK Dishut Provinsi</p> <p>BPBD kota</p> <p>ERP</p> <p>Emergency respon palangka raya</p> <p>Dit samapta polda kalteng</p> <p>Borneo</p> <p>Lazismu</p> <p>Putra pahandut</p>			
--	---	--	--	--

VI. LAPORAN KEGIATAN REGU PIKET POSKO PENANGANAN DARURAT BENCANA KARHUTLA KOTAPALANGKA RAYA

NO	KEGIATAN	DOKUMENTASI
1	<p>Hari : Sabtu</p> <p>Tanggal : 2 September 2023</p> <p>Tempat : Posko Kesehatan BPBD kota Palangkaraya</p> <p>Kegiatan :</p> <p>pemeriksaan kesehatan 10 Orang,</p> <p>pemberian vitamin becefot 20 orang</p> <p>masker 10 orang pemberian salap gatal 2 orang</p> <p>pemberian obat gangguan pencernaan 2 orang</p> <p>pemberian obat batuk pilek 3 orang.</p> <p>Total pelayanan : 47 orang</p>	 <p>2 Sep 2023 08:38:04 Jalan Badak Bukit Tinggi Kecamatan Jekan Raya Kota Palangka Raya Kalimantan Tengah</p> <p>2 Sep 2023 08:28:07 Jalan Badak Bukit Tinggi Kecamatan Jekan Raya Kota Palangka Raya Kalimantan Tengah</p>

VII. LAPORAN SARANA DAN PRASANA KARHUTLA PUSDALOPS**KENDARAAN R4 DAN R2**

NO.	UNIT	JENIS PERALATAN	JUMLAH	KETERANGAN
1.	Mobil Rescue double Cabin KH.	-	1 unit	Lengkap dan Berfungsi dengan baik
2.	Pick Up L 300 KH. 8945 AW	Kolher Honda GP 160 Selang 2,5 Selang 1,5 Nosel 1,5 Nosel 2,5	1 1 6 roll 10 roll 2 2	Lengkap dan Berfungsi dengan baik
3.	Pick Up Hilux KH. 8015 TW	-	1 unit	Lengkap dan Berfungsi dengan baik
4.	Mobil Mahendra double Cabin KH. 8040 TW	-	1 unit	Lengkap dan Berfungsi dengan baik
5	Truk Tangki KH. 8045 TW	Mesin Honda GX 270 Selang 1,5 inci Nozzle 1,5 inci	1 1 roll 2	Lengkap dan Berfungsi dengan baik
	Mobil Hilux double Cabin KH. 8091 TW	-	1 unit	Lengkap dan Berfungsi dengan baik
6	Sepeda Motor Honda CRF	-	20 unit	Lengkap dan Berfungsi dengan baik

VIII. MESIN DAN LAINNYA

NO.	UNIT	JENIS PERALATAN	JUMLAH	KETERANGAN
1.	Kolher	Portabel Selang 2,5 Nosel 2,5	1 6 2	Lengkap dan Berfungsi dengan baik
2.	Honda GP 160	Portabel Selang 1,5 Nosel 1,5	2 10 2	Lengkap dan Berfungsi dengan baik
3.	Chainsaw		6	Lengkap dan Berfungsi dengan baik
4.	Chainsaw lengan /dahan		1	Lengkap dan Berfungsi dengan baik
5.	Suntik Gambut		2	Lengkap dan Berfungsi dengan baik
6.	Kapak Pulaski		1	Lengkap dan Berfungsi dengan baik

Demikian laporan Harian Posko Penanganan Darurat Bencana Kebakaran Hutan Lahan Kota Palangka Raya.

Alamat : Jl. Badak No. 3 Palangka Raya, Kalimantan Tengah

Kenali Ancamannya, Kurangi Resikonya.

- Sadar Bencana.
- Siaga Bencana.
- Tanggap Bencana.
- Siap Untuk Selamat.
- Bersinergi dalam menghadapi Bencana.


SALAM TANGGUH !

SALAM KEMANUSIAAN !!!

Tanggal
Waktu

: Sabtu, 2 September 2023
: 24 Jam

Kepala Badan Penanggulangan Bencana Daerah
Kota Palangka Raya

A handwritten signature in blue ink, consisting of a series of loops and strokes, positioned over the printed name and title of the official.

EMI ABRIYANI, S.E., M.Si
Pembina Tingkat I (IV/b)
NIP. 19671005 199412 2 002