



POS KOMANDO PENANGANAN DARURAT BENCANA KEBAKARAN HUTAN DAN LAHAN KOTA PALANGKA RAYA TAHUN 2023

Jl. Badak No. 03 Palangka Raya
Email : bpbd.palangkaraya@gmail.com

Laporan Harian Posko Penanganan Darurat Bencana Kebakaran Hutan dan Lahan Kota Palangka Raya pada tanggal 30 Agustus 2023, sebagai berikut :

I. PANTAUAN VISUAL CUACA DI KOTA PALANGKA RAYA PRAKIRAAN CUACA BMKG :

<https://bmkgpalangkaraya.com/>

VISUAL :

Palangkaraya

Provinsi Kalimantan Tengah



Sumber :

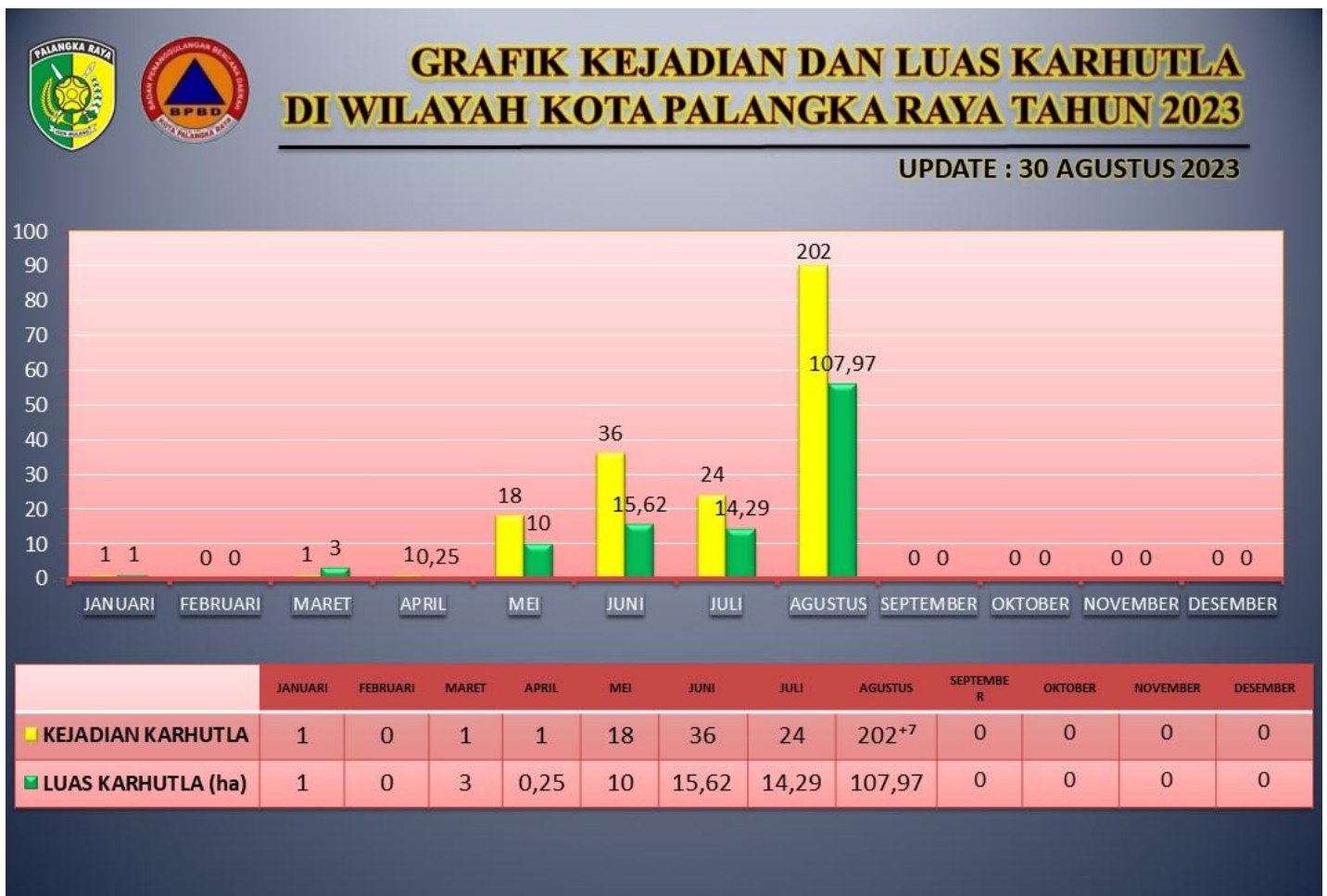


BADAN METEOROLOGI, KLIMATOLOGI, DAN GEOFISIKA

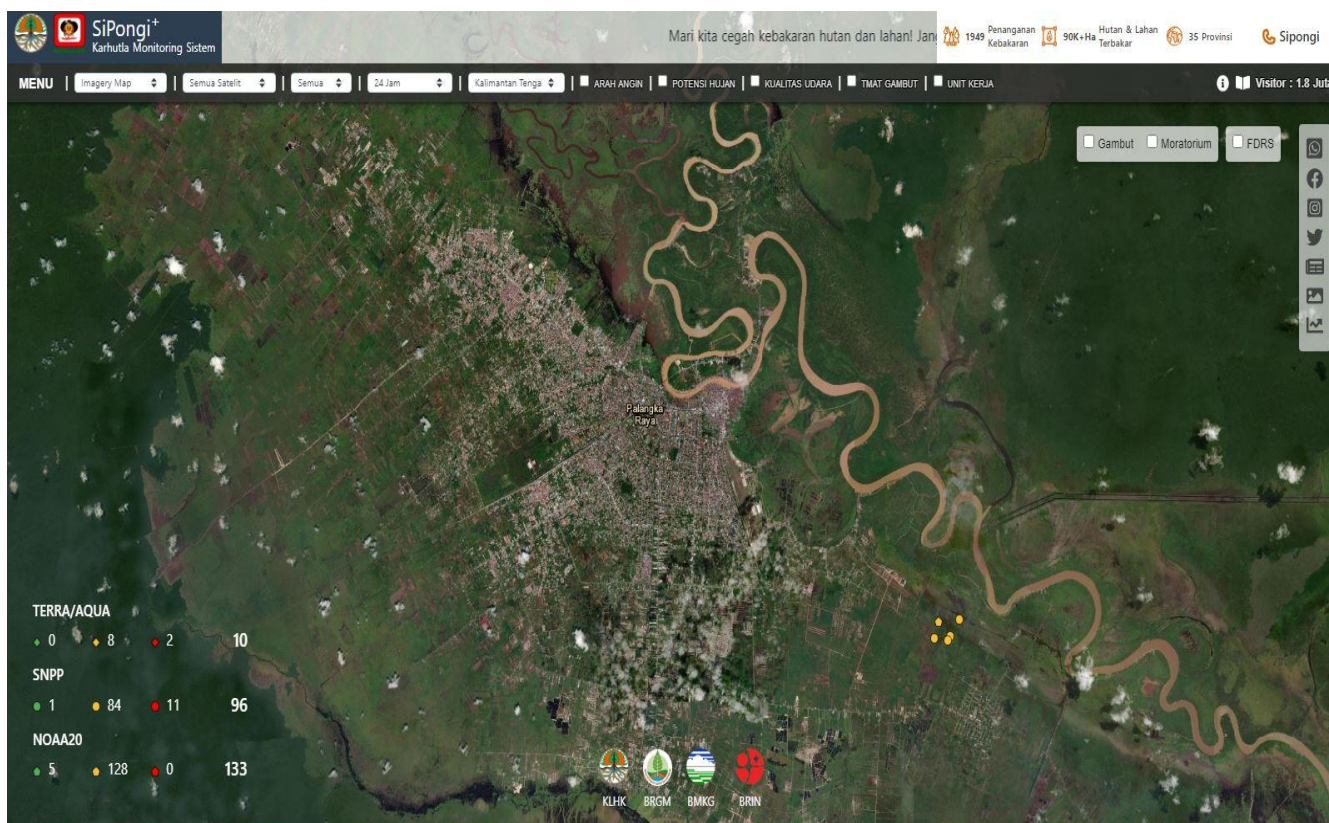
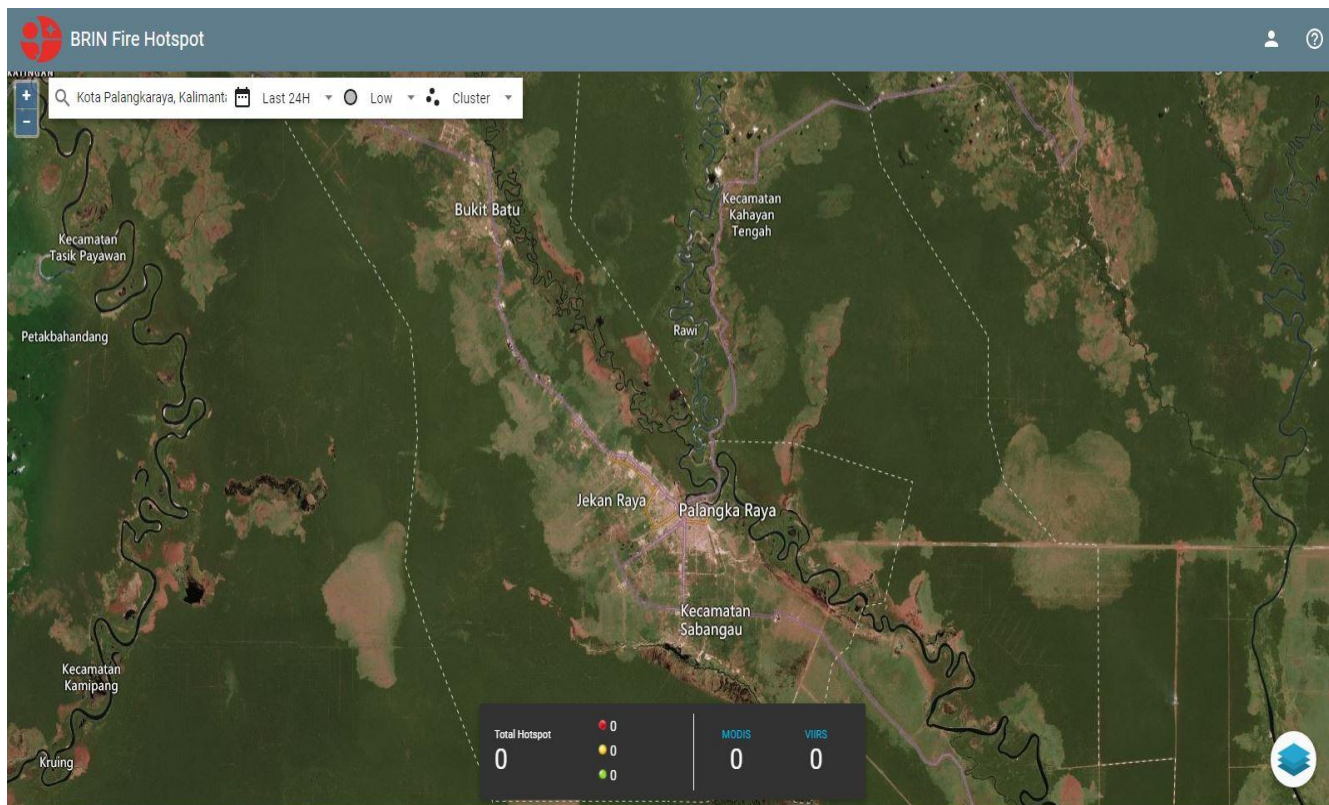
Cepat, Tepat, Akurat, Luas, dan Mudah Dipahami

II. REKAPITULASI TITIK HOTSPOT, KEJADIAN DAN LUAS KARHUTLA DI KOTA PALANGKA RAYA

A. Infografis



B. Citra Setelit Titik Hotspot



C. Tabel Harian Hotspot, Kejadian dan Luas Karhutla, selama 24 jam

No.	KECAMATAN	AQUA/ TERRA ,NOAA ,SNPP	CONFIDENCE %			KEJADIAN (X)	LUAS KARHUTLA (Ha)
			L	M	H		
1	PAHANDUT						
	Kel. Pahandut						
	Kel. Langkai						
	Kel. Panarung					1	0,14
	Kel. Tanjung Pinang						
	Kel. Pahandut Seberang						
	Kel. Tumbang Rungan						
2	JEKAN RAYA						
	Kel. Menteng					2	0,61
	Kel. Palangka						
	Kel. Bukit Tunggai					2	0,46
	Kel. Petuk Katimpun					1	0,57
3	SABANGAU						
	Kel. Kereng Bangkirai						
	Kel. Sabaru						
	Kel. Kalampangan					1	0,19
	Kel. Kameloh Baru						
	Kel. Danau Tundai						
	Kel. Bereng Bengkel						
4	BUKIT BATU						
	Kel. Marang						
	Kel. Tumbang Tahai						
	Kel. Banturung						
	Kel. Tangkiling						
	Kel. Sei Gohong						
	Kel. Kanarakan						
	Kel. Habaring Hurung						
5	RAKUMPIT						
	Kel. Petuk Bukit						
	Kel. Pager						
	Kel. Panjehang						
	Kel. Gaung Baru						
	Kel. Petuk Barunai						
	Kel. Mungku Baru						
	Kel. Bukit sua						
JUMLAH						7	1,97

* Low : ≤ 29%, Medium : 30% C (%) ≤ 79 %, High : C (%)

D. Data Sebaran Hotspot Aqua/Terra, Noaa, Snpp Mulai 1 Januari s/d 30 Agustus 2023

No	KECAMATAN	BULAN												TOTAL HOTSPOT
		1	2	3	4	5	6	7	8	9	10	11	12	
1	PAHANDUT													
	Kel. Pahandut													
	Kel. Langkai							1						1
	Kel. Panarung					1	4	4	8					17
	Kel. Pahandut Seberang													
	Kel. Tumbang Rungan													
	Kel. Tanjung Pinang					1	4	2	7					14
2	JEKAN RAYA													
	Kel. Menteng						1		20					21
	Kel. Palangka				1		1	1	4					7
	Kel. Bukit Tunggai	1				5	5	4	26					41
	Kel. Petuk Katimpun					7	4	2	33					46
3	SABANGAU													
	Kel. Kereng Bangkirai						1	4	6					11
	Kel. Sabaru					1	4	3	4					12
	Kel. Kalampangan			1		1	8	1	9					20
	Kel. Kameloh Baru							1						1
	Kel. Danau Tundai													
	Kel. Bereng Bengkel						3		3					6
4	BUKIT BATU													
	Kel. Marang					1		1						2
	Kel. Tumbang Tahai								1					1
	Kel. Banturung													
	Kel. Tangkiling					1	1							2
	Kel. Sei Gohong													
	Kel. Kanarakan													
	Kel. Habaring Hurung													
5	RAKUMPIT													
	Kel. Petuk Bukit													
	Kel. Pager													
	Kel. Panjehang													
	Kel. Gaung Baru													
	Kel. Petuk Barunai													
	Kel. Mungku Baru													
	Kel. Bukit sua													
	GRAND TOTAL	1		1	1	18	36	24	121					202

E. Data Kejadian Kebakaran Hutan dan Lahan Mulai 1 Januari s/d 30 Agustus 2023

No	KECAMATAN	BULAN												KEJADIAN (X)
		1	2	3	4	5	6	7	8	9	10	11	12	
1	PAHANDUT													
	Kel. Pahandut													
	Kel. Langkai							1						1
	Kel. Panarung					1	4	4	8					17
	Kel. Pahandut Seberang													
	Kel. Tumbang Rungan													
	Kel. Tanjung Pinang					1	4	2	7					14
2	JEKAN RAYA													
	Kel. Menteng						1		20					21
	Kel. Palangka				1		1	1	4					7
	Kel. Bukit Tunggai	1				5	5	4	26					41
	Kel. Petuk Katimpun					7	4	2	33					46
3	SABANGAU													
	Kel. Kereng Bangkirai						1	4	6					11
	Kel. Sabaru					1	4	3	4					12
	Kel. Kalampangan			1		1	8	1	9					20
	Kel. Kameloh Baru							1						1
	Kel. Danau Tundai													
	Kel. Bereng Bengkel						3		3					6
4	BUKIT BATU													
	Kel. Marang					1		1						2
	Kel. Tumbang Tahai								1					1
	Kel. Banturung													
	Kel. Tangkiling					1	1							2
	Kel. Sei Gohong													
	Kel. Kanarakan													
	Kel. Habaring Hurung													
5	RAKUMPIT													
	Kel. Petuk Bukit													
	Kel. Pager													
	Kel. Panjehang													
	Kel. Gaung Baru													
	Kel. Petuk Barunai													
	Kel. Mungku Baru													
	Kel. Bukit sua													
	GRAND TOTAL	1		1	1	18	36	24	121					202

F. Data Luas Kebakaran Hutan dan Lahan Mulai 1 Januari s/d 30 Agustus 2023

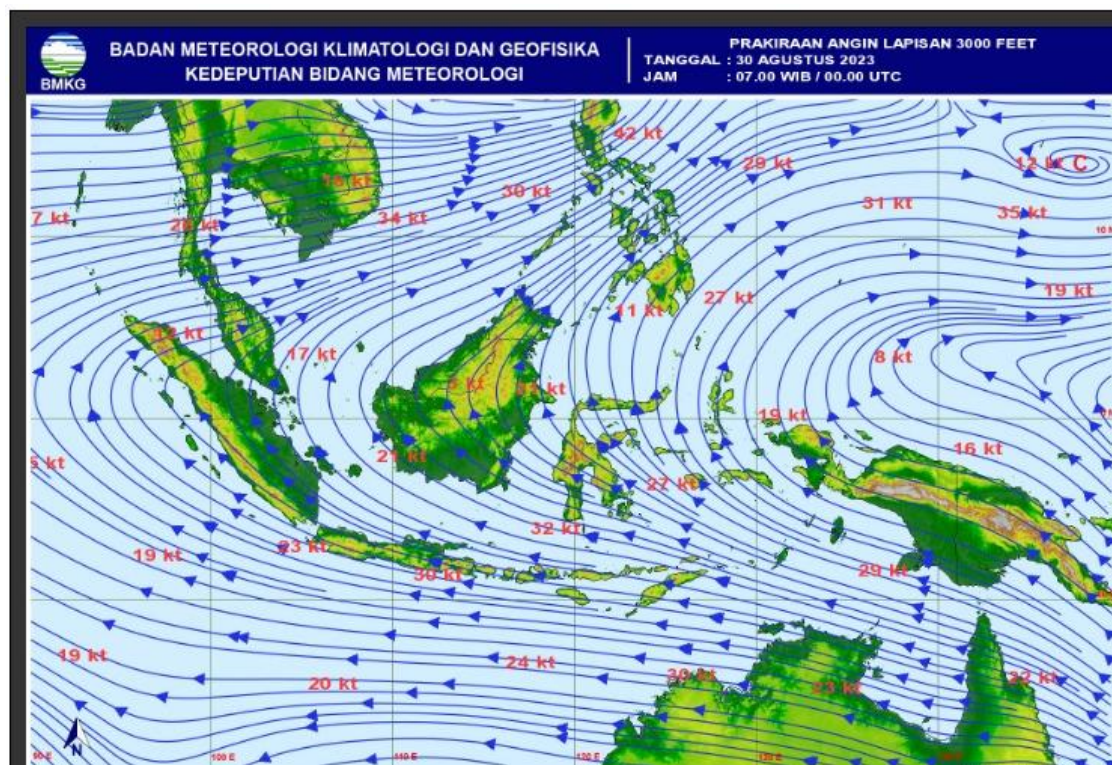
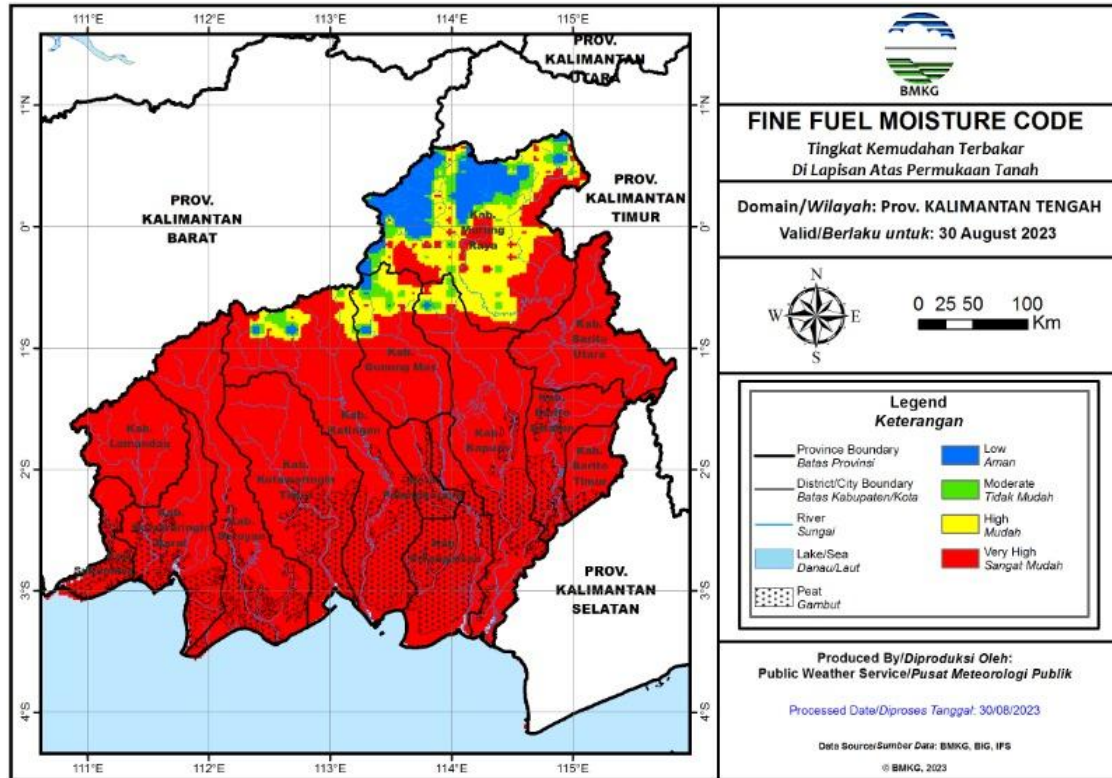
No	KECAMATAN	BULAN												LUAS (Ha)
		1	2	3	4	5	6	7	8	9	10	11	12	
1	PAHANDUT													
	Kel. Pahandut													
	Kel. Langkai							0,01						0,01
	Kel. Panarung					0,25	0,24	0,77	3,69					4,95
	Kel. Pahandut Seberang													
	Kel. Tumbang Rungan													
	Kel. Tanjung Pinang					1,25	1,14	0,26	7,66					10,31
2	JEKAN RAYA													
	Kel. Menteng						0,37		4,02					4,39
	Kel. Palangka				0,25		0,06	0,03	0,53					0,87
	Kel. Bukit Tunggul	1				1,50	0,86	0,67	10,65					17,03
	Kel. Petuk Katimpun					5,75	0,76	0,10	64,1					71,13
3	SABANGAU													
	Kel. Kereng Bangkirai						0.35	1,67	8,49					10,21
	Kel. Sabaru					0,25	6,25	5,47	2,33					14,30
	Kel. Kalampangan			3		0,25	3,88	0,28	3,62					11,03
	Kel. Kameloh Baru							5						5
	Kel. Danau Tundai													
	Kel. Bereng Bengkel						1,44		3,59					5,03
4	BUKIT BATU													
	Kel. Marang					0,25		0,03						0,28
	Kel. Tumbang Tahai								0,09					0,09
	Kel. Banturung													
	Kel. Tangkiling					0,50	0,50							1
	Kel. Sei Gohong													
	Kel. Kanarakan													
	Kel. Habaring Hurung													
5	RAKUMPIT													
	Kel. Petuk Bukit													
	Kel. Pager													
	Kel. Panjehang													
	Kel. Gaung Baru													
	Kel. Petuk Barunai													
	Kel. Mungku Baru													
	Kel. Bukit sua													
	GRAND TOTAL	1		3	0,25	10	15,85	14,29	107,97					153,05 ha

III. SISTEM PERINGATAN KEBAKARAN HUTAN LAHAN DAN PRAKIRAAN ARAH ANGIN






- Peta Potensi Kemudahan Terjadinya dan Tingkat Kesulitan Pengendalian Kebakaran.
- Ditinjau dari Analisa Parameter Cuaca (FFMC/FWI) untuk satu hari ini dan tanggal 30 Agustus 2023






IV. STATUS SIAGA DARURAT KARHUTLA







Keputusan Walikota Palangka Raya nomor : 188.45/183/2023 tentang Penetapan Status Bencana Kebakaran Hutan dan Lahan di Wilayah Kota Palangka Raya tahun 2023 tanggal 8 Mei 2023.











V. KEJADIAN KARHUTLA KOTA PALANGKA RAYA




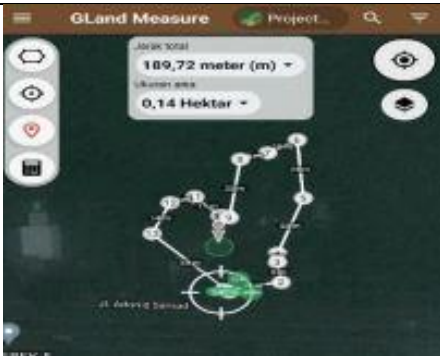


NO.	KEGIATAN	HASIL		DOKUMENTASI
		LUAS TERBAKAR (ha)	KEJADIAN (X)	
1	<p>Hari : Rabu Tanggal : 30 Agustus 2023 Pukul 08.00 WIB</p> <p>Apel Pagi yang di Pimpin Oleh Pak Ganda (Kabagops Polresta). Peserta Apel Satgas Karhutla Kota Palangka Raya.</p>	-	-	  
2	<p>= Pimpinan Briefing Pagi :</p> <ul style="list-style-type: none"> • Pak Heri Fauzi, S.Sos • Pak Ganda (Kabagops Polresta) • Pak Heru Trimono <p>Hari : Rabu Tanggal : 30 Agustus 2023 Pukul 08.30 WIB</p> <p>=Peserta Briefing :</p> <p>Posko Induk berada di Kantor BPBD Kota dengan kekuatan 8 regu yaitu :</p> <ul style="list-style-type: none"> • Tim BPBD 2 regu : 39 org • BPK Borneo : 6 org • BPK Amin Subur : 5 org • BPK Hiu Putih : 5 org • Satpol PP : 5 org • MDMC : 4 org (Kesehatan) • Tim ERP : 5 org • Damkar Kota : 5 org • BPK Putra Pahandut : 5 org 	-	-	 




	<ul style="list-style-type: none"> • FPRB Kota : 4 org <p>Poslap/Pos Lapangan di Komando Bhabinkantibmas dan Babinsa yang berada dimasing-masing Kelurahan dengan anggota dari TSAK, yaitu :</p> <ul style="list-style-type: none"> • Kelurahan Tanjung Pinang : 7 org • Kelurahan Panarung : 7 org • Kelurahan Ketimpun : 7 org • Kelurahan Palangka : 7 org • Kelurahan Bukit Tunggal : 7 org • Kelurahan Kelampangan : 7 org <p>Regu sukarelawan Youth Act/Katuyung Fire Rescue sebanyak 5 (lima) orang Total kekuatan personil sebanyak 125 orang.</p>			
3	<p>Hari : Rabu Tanggal : 30 Agustus 2023</p> <ol style="list-style-type: none"> 1. Laporan diterima : Perluasan Dampak 2. Lokasi Karhutka <ul style="list-style-type: none"> - Jalan : Karanggan Ujung (Belakang Asrama Putri Pon-Pes Hasanka) - Kelurahan : Kalampangan - Kecamatan : Sebangau 3. Luas Area yang Terbakar : 0,19 ha 4. Jenis lahan : Gambut 5. Sumber air : parit 6. Kondisi terupdate : Pemadaman Belum Tuntas 7. Waktu Pemadaman <ul style="list-style-type: none"> - Mulai Pemadaman : 10.30 Wib - Selesai Pemadaman : 15.30 wib 8. Sumber Informasi : 9. Personil dan Sarpras <ul style="list-style-type: none"> - Jumlah personil : 14 Orang - Kendaraan roda 3 : 2 Unit - Kendaraan roda 2 : 4 Unit - Mesin portable : 2 Unit - Selang : 10 Roll - Peralatan lainnya : HT 5 Buah 10. Tim lain yang ikut terlibat : Babinsa kalampangan Babinkamtibmas kalmpangan Babinsa tanjung pinang Babinkamtibmas tanjung pinang Tshk Kalmpangan Tshk Tanjung pinang Manggala agni 	0,19 ha	1	   

				
4	<p>Hari : Rabu Tanggal : 30 Agustus 2023</p> <p>1. Laporan diterima : Perluasan Dampak 2. Lokasi Karhutla : - Jalan : Petuk Ketimpun - Kelurahan : Petuk Katimpun - Kecamatan : Jekan Raya 3. Luas Area yang Terbakar : 0,57 ha 4. Jenis lahan : Gambut (Pakis-pakisan, Semak Belukar, Ilalang dan Pohon Perdu) 5. Sumber air : Parit 6. Kondisi terupdate : masih Berasap 7. Waktu Pemadaman - Mulai Pemadaman : 10.40 Wib - Selesai Pemadaman : 16.00 Wib dan belum tuntas 8. Sumber Informasi : Arahan dari Posko Satgas Karhutla 9. Personil dan Sarpras - Jumlah personil : 45 orang - Kendaraan Tosa : 3 Unit - Kendaraan roda 2 : 6 Unit - Mesin portable : 7 Unit - Selang : 20 Roll - Peralatan lainnya : HT 6 Buah 10. Tim lain yang ikut terlibat : -Polres Kota Palangka Raya -Diskominfo Kota Palangka Raya -Babinsa Bukit Tunggul -Babinsa petuk ketimpun -Babinsa Palangka -Babhinkamtibmas petuk ketimpun -Babhinkamtibmas Bukit Tunggul -Babhinkamtibmas Palangka - BPBD Kota Palangka Raya -Damkar Kota -Emergency respon Palangkaraya -Lazis mu -Mpa Petuk Ketimpun -Tsak Bukit Tunggul -Tsak Petuk Ketimpun - Tsak Palangka - Mpa Petuk Katimpun - BPK Borneo - BPK Hiu Putih - Amin Subur</p>	0,57 ha	1	    


				    
5	<p>Hari : Rabu Tanggal : 30 Agustus 2023</p> <ol style="list-style-type: none"> Laporan diterima : Perluasan Dampak Lokasi Karhutla <ul style="list-style-type: none"> - Jalan : Soekarno I - Kelurahan : Menteng - Kecamatan : Jekan Raya Luas Area yang Terbakar : 0,17 ha Jenis lahan : Gambut Sumber air : Sumur bor dan Parit Kondisi terupdate : Pemadaman sudah tuntas Waktu Pemadaman <ul style="list-style-type: none"> - Mulai Pemadaman : 10.20 Wib - Selesai Pemadaman : 13.25 Wib Sumber Informasi : Dari Posko induk 	0,17 ha	1	

	<p>BPBD Kota P.Raya</p> <p>9. Personil dan Sarpras</p> <ul style="list-style-type: none"> - Jumlah personil : 7 Orang - Kendaraan roda 4 : 0 Unit - Kendaraan roda 3 : 1 Unit - Kendaraan roda 2 : 2 Unit - Mesin portable : 1 Unit - Selang : 6 Roll 1.5 - Peralatan lainnya : Ht 4 Unit <p>10. Tim lain yang ikut terlibat :</p> <ul style="list-style-type: none"> - Babinsa Panarung - Bhabinkamtibmas Panarung - TSAK Panarung - Dishut Prov. 			
6	<p>Hari : Rabu</p> <p>Tanggal : 30 Agustus 2023</p> <p>1. Laporan diterima : 07.15 wib</p> <p>2. Lokasi Karhutla</p> <ul style="list-style-type: none"> - Jalan : Jl Banteng 40 - Kelurahan : Bukit Tunggal - Kecamatan : Jekan Raya <p>3. Luas Area yang Terbakar : 0,27 ha</p> <p>4. Jenis lahan : Gambut</p> <p>5. Sumber air : Parit</p> <p>6. Kondisi terupdate : Pemadaman sudah tuntas</p> <p>7. Waktu Pemadaman</p> <ul style="list-style-type: none"> - Mulai Pemadaman : 09.52 Wib - Selesai Pemadaman : 16.32 Wib <p>8. Sumber Informasi : Dari warga sekitar via whatsapp</p> <p>9. Personil dan Sarpras</p> <ul style="list-style-type: none"> - Jumlah personil : 7 Orang - Kendaraan roda 3 : 1 Unit - Kendaraan roda 2 : 2 Unit - Mesin portable : 1 Unit - Selang : 4 Roll 1.5 - Peralatan lainnya : Ht 3 Unit <p>10. Tim lain yang ikut terlibat :</p> <ul style="list-style-type: none"> - Babinsa Bukit Tunggal - Bhabinkamtibmas Bukit Tunggal - TSAK Bukit Tunggal 	0,27 ha	1	

<p>7</p>	<p>Hari : Rabu Tanggal : 30 Agustus 2023</p> <ol style="list-style-type: none"> 1. Laporan diterima : 13.25 wib 2. Lokasi Karhutla <ul style="list-style-type: none"> - Jalan : Tambun/Yogyakarta - Kelurahan : Menteng - Kecamatan : Jekan Raya 3. Luas Area yang Terbakar : 0,44 ha 4. Jenis lahan : Gambut 5. Sumber air : Mobil Tangki dan Parit 6. Kondisi terupdate : Pemadaman sudah tuntas 7. Waktu Pemadaman <ul style="list-style-type: none"> - Mulai Pemadaman : 13.45 Wib - Selesai Pemadaman : 14.40 Wib 8. Sumber Informasi : Arahan dari Posko Satgas Karhutla 9. Personil dan Sarpras <ul style="list-style-type: none"> - Jumlah personil : 13 Orang - Kendaraan roda 3 : 2 Unit - Kendaraan roda 2 : 3 Unit - Mesin portable : 2 Unit - Selang : 6 Roll 1.5 - Peralatan lainnya : Ht 3 Unit 10. Tim lain yang ikut terlibat : <ul style="list-style-type: none"> - Bhabinkamtibamas Panarung - Babinsa Panarung - DISHUT - TSAK Panarung - TSAK Tanjung Pinang - Polri 	<p>0,44 ha</p>	<p>1</p>	  
<p>8</p>	<p>Hari : Rabu Tanggal : 30 Agustus 2023</p> <ol style="list-style-type: none"> 1. Laporan diterima : 15.15 wib 2. Lokasi Karhutla <ul style="list-style-type: none"> - Jalan : Adonis Samad - Kelurahan : Panarung - Kecamatan : Pahandut 3. Luas Area yang Terbakar : 0,14 ha 4. Jenis lahan : Gambut 5. Sumber air : Mobil Tangki 6. Kondisi terupdate : Pemadaman sudah tuntas 7. Waktu Pemadaman <ul style="list-style-type: none"> - Mulai Pemadaman : 14.55 Wib - Selesai Pemadaman : 16.20 Wib 8. Sumber Informasi : Arahan dari Posko Satgas Karhutla 9. Personil dan Sarpras <ul style="list-style-type: none"> - Jumlah personil : 13 Orang - Kendaraan roda 3 : 2 Unit - Kendaraan roda 2 : 3 Unit - Mesin portable : 2 Unit - Selang : 6 Roll 1.5 - Peralatan lainnya : Ht 3 Unit 10. Tim lain yang ikut terlibat : 	<p>0,14 ha</p>	<p>1</p>	  

	<ul style="list-style-type: none"> - Bhabinkamtibamas Panarung - Babinsa Panarung - Banbinsa Tanjung pinang - DISHUT - TSAK Tanjung Pinang - TSAK Panarung - TNI - Polri 			
9	<p>Hari : Rabu Tanggal : 30 Agustus 2023</p> <ol style="list-style-type: none"> 1. Laporan diterima : 17.10 wib 2. Lokasi Karhutla <ul style="list-style-type: none"> - Jalan : Jl Banteng 23 - Kelurahan : Bukit Tunggal - Kecamatan : Jekan Raya 3. Luas Area yang Terbakar : 0,19 ha 4. Jenis lahan : Gambut 5. Sumber air : Parit 6. Kondisi terupdate : Pemadaman sudah tuntas 7. Waktu Pemadaman <ul style="list-style-type: none"> - Mulai Pemadaman : 17.53 Wib - Selesai Pemadaman : 19.55 Wib 8. Sumber Informasi : Dari grub whatsapp 9. Personil dan Sarpras <ul style="list-style-type: none"> - Jumlah personil : 7 Orang - Kendaraan roda 3 : 1 Unit - Kendaraan roda 2 : 1 Unit - Mesin portable : 1 Unit - Selang : 2 Roll 1.5 - Peralatan lainnya : Ht 3 Unit 10. Tim lain yang ikut terlibat : <ul style="list-style-type: none"> - Dishut Provinsi Kalteng - BPK Gerdayak Kapuas - Babinsa Bukit Tunggal - Bhabinkamtibmas Bukit Tunggal - TSAK Bukit Tunggal 	0,19 ha	1	 

VI. LAPORAN KEGIATAN REGU PIKET POSKO PENANGANAN DARURAT BENCANA KARHUTLA KOTAPALANGKA RAYA

NO	KEGIATAN	DOKUMENTASI
1	<p>Hari : Rabu Tanggal : 30 Agustus 2023 Pukul : 08:00-17:00 WIB.</p> <p>Tempat : Posko Kesehatan BPBD kota Palangkaraya</p> <p>Kegiatan : Pemeriksaan kesehatan 21 Orang, pemberian vitamin becefort 30 orang, masker 10 orang, obat tetes mata 2 orang, salap kulit 2 orang.</p> <p>Patroli mobil oksigen ; Pemberian oksigen 3 orang dilapangan lokasi petuk katimpun Total pelayanan : 68 orang</p>	



VII. LAPORAN SARANA DAN PRASANA KARHUTLA PUSDALOPS

KENDARAAN R4 DAN R2

NO.	UNIT	JENIS PERALATAN	JUMLAH	KETERANGAN
1.	Mobil Rescue double Cabin KH.	-	1 unit	Lengkap dan Berfungsi dengan baik
2.	Pick Up L 300 KH. 8945 AW	Kolher Honda GP 160 Selang 2,5 Selang 1,5 Nosel 1,5 Nosel 2,5	1 1 6 roll 10 roll 2 2	Lengkap dan Berfungsi dengan baik
3.	Pick Up Hilux KH. 8015 TW	-	1 unit	Lengkap dan Berfungsi dengan baik
4.	Mobil Mahendra double Cabin KH. 8040 TW	-	1 unit	Lengkap dan Berfungsi dengan baik
5	Truk Tangki KH. 8045 TW	Mesin Honda GX 270 Selang 1,5 inci Nozzle 1,5 inci	1 1 roll 2	Lengkap dan Berfungsi dengan baik
	Mobil Hilux double Cabin KH. 8091 TW	-	1 unit	Lengkap dan Berfungsi dengan baik
6	Sepeda Motor Honda CRF	-	20 unit	Lengkap dan Berfungsi dengan baik

VIII. MESIN DAN LAINNYA

NO.	UNIT	JENIS PERALATAN	JUMLAH	KETERANGAN
1.	Kolher	Portabel Selang 2,5 Nosel 2,5	1 6 2	Lengkap dan Berfungsi dengan baik
2.	Honda GP 160	Portabel Selang 1,5 Nosel 1,5	2 10 2	Lengkap dan Berfungsi dengan baik
3.	Chainsaw		6	Lengkap dan Berfungsi dengan baik

4.	Chainsaw lengan /dahan	1	Lengkap dan Berfungsi dengan baik
5.	Suntik Gambut	2	Lengkap dan Berfungsi dengan baik
6.	Kapak Pulaski	1	Lengkap dan Berfungsi dengan baik

Demikian laporan Harian Posko Penanganan Darurat Bencana Kebakaran Hutan Lahan Kota Palangka Raya.

Alamat : Jl. Badak No. 3 Palangka Raya, Kalimantan Tengah

Kenali Ancamannya, Kurangi Resikonya.

- Sadar Bencana.
- Siaga Bencana.
- Tanggap Bencana.
- Siap Untuk Selamat.
- Bersinergi dalam menghadapi Bencana.

SALAM TANGGUH !

SALAM KEMANUSIAAN !!!

Tanggal : Rabu, 30 Agustus 2023
Waktu : 24 Jam

Kepala Badan Penanggulangan Bencana Daerah
Kota Palangka Raya



EMI ABRIYANI, S.E., M.Si

Pembina Tingkat I (IV/b)

NIP. 19671005 199412 2 002