

POSKO SATGAS KARHUTLA PROVINSI KALIMANTAN TENGAH



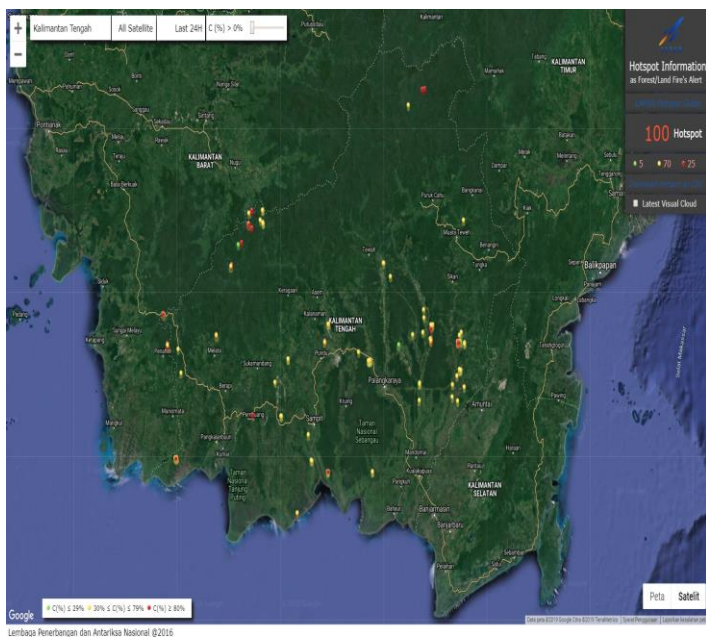
LAPORAN HARIAN POS KOMANDO SIAGA DARURAT BENCANA ASAP AKIBAT KEBAKARAN HUTAN DAN LAHAN PROVINSI KALIMANTAN TENGAH TAHUN 2019

I. Kondisi Terkini

1.1. Hotspot

Perkembangan titik panas atau *hotspot* pada 14 s/d 15 Agustus 2019, pukul 07.00 s/d 07.00 WIB berdasarkan pantauan citra satelit Wilayah Provinsi Kalimantan Tengah sebagai berikut :

Citra Satellite Titik Hotspot Convidence 0 - 100 %



Jumlah Hotspot Harian Provinsi Kalimantan Tengah :
selama 24 Jam

NO	KAB/KOTA	Terra, Aqua, SNPP	CONV %
1.	Barito Selatan	12	54-98
2.	Barito Timur	9	27-73
3.	Barito Utara	1	52
4.	Gunung Mas	2	54-59
5.	Kapuas	16	21-89
6.	Katingan	9	30-79
7.	Kota Palangkaraya	5	46-77
8.	Kotawaringin Barat		
9.	Kotawaringin Timur	13	25-91
10.	Lamandau	8	40-100
11.	Murung Raya	3	67-100
12.	Pulang Pisau	2	68-76
13.	Seruyan	14	68-100
14.	Sukamara	6	47-81
TOTAL		100	

DATA SEBARAN HOTSPOT TERRA, AQUA DAN SNPP WILAYAH KALIMANTAN TENGAH DATA HOTSPOT JANUARI S/D 14 AGUSTUS 2019

Kabupaten/Kota	Bulan								Grand Total
	1	2	3	4	5	6	7	8	
Barito Selatan	3		2	3	13	9	119	132	281
Barito Timur					1		4	65	70
Barito Utara	2	3	2	2	7	2	10	2	30
Gunung Mas	1		2	1		1	10	16	31
Kapuas	1	9	4	6	12	9	73	224	338
Katingan		5	2	3	10	6	13	42	81
Kota Palangkaraya		1		2	6	3	208	636	856

Kotawaringin Barat	2	1	5	2	1	2	18	11	42
Kotawaringin Timur			1	5	4	9	204	263	486
Lamandau			1	4	3	1	8	14	31
Murung Raya		1	1	1	4		0	13	20
Pulang Pisau		2	1		6		352	167	528
Seruyan		2	3	2	4	4	116	170	301
Sukamara			1		7	6	34	47	95
Grand Total	9	24	25	31	78	52	1169	1802	3190

***Sumber Data : Lapan.go.id**

DATA KEJADIAN KEBAKARAN MULAI JANUARI S/D 14 AGUSTUS 2019

No	Kab/Kota	Bulan								Kejadian
		1	2	3	4	5	6	7	8	(X)
1	Barito Selatan			1		1		6	16	24
2	Barito Timur							0	2	2
3	Barito Utara		1	1		3		8	12	25
4	Kapuas		1				1	2	8	12
5	Katingan					1		3	13	17
6	Kotawaringin Barat			5	2		6	16	5	34
7	Kotawaringin Timur			6	2		2	25	84	119
8	Lamandau	2		4			1	6	8	21
9	Murung Raya					2		1	9	12
10	Palangka Raya	1				1	16	226	234	478
11	Pulang Pisau							42	41	83
12	Seruyan							13	26	39
13	Sukamara						1	5	6	12
14	Gunung Mas							1	0	1
Grand Total		3	2	17	4	8	27	354	464	879

***Sumber Data : Group WA Karhutla Kalteng 2019**

DATA LUAS KEBAKARAN MULAI JANUARI S/D 14 AGUSTUS 2019




No	Kab/Kota	Bulan								Luas (Ha)
		1	2	3	4	5	6	7	8	
1	Barito Selatan			4,5		1		19,39	127,84	152,73
2	Barito Timur							0	0	0
3	Barito Utara		2	1		7,01		9,3	10,44	29,75
4	Kapuas		0,05				0,01	6	33,6	39,66
5	Katingan					4		1,7	45,53	51,23
6	Kotawaringin Barat			13	2,01		17	37,52	7,75	77,28
7	Kotawaringin Timur			1,91	1,52		2,85	90,28	401	497,56
8	Lamandau	0,5		14,97			0,4	5,15	9,58	30,6
9	Murung Raya					0,52		0,5	7,87	8,89
10	Palangka Raya	1				3	22,93	449,64	667,06	1143,63
11	Pulang Pisau							221,94	201,25	423,19
12	Seruyan							312,2	176	488,2
13	Sukamara							7	24	31

14	Gunung Mas							2	0	2
Grand Total		1,5	2,05	35,38	3,53	15,53	43,19	1162,62	1711,92	2975,72

*Sumber Data : Group WA Karhutla Kalteng 2019

1.1. Indeks Standar Pencemaran Udara (ISPU)

Kualitas udara di seluruh AQMS / Sistem Monitoring Kualitas Udara di Provinsi Kalimantan Tengah menunjukkan Kategori dengan indikator Baik (good), sedang (moderate), tidak sehat (unhealthy), sangat tidak sehat (very unhealthy) dan berbahaya (hazardous) seperti terlihat pada tabel berikut pukul 07.00 WIB.

BAIK 0 - 50		SEDANG 51 - 100		TIDAK SEHAT 101 - 199		SANGAT TIDAK SEHAT 200 - 299		BERBAHAYA 300 - 3000	
LOKASI		BMKG Palangka Raya	KLHK Palangka Raya		BMKG-SMT Kab. Kotawaringin Timur		BMKG-PKN Kab. Kotawaringin Barat		BMKG-MUARATAWEH Kab. Barito Utara
ISPU / PM10		68	285		20		7		6

1.2. Jarak Pandang (Visibility)

Data visibility pada hari Rabu, 14 Agustus 2019. Pkl 14.00 WIB

LOKASI	VISIBILITY
Pangkalan Bun	10 Km
Sampit	8 Km
Palangka Raya	1 Km
Buntok	4,5 Km
Muara Teweh	5 Km

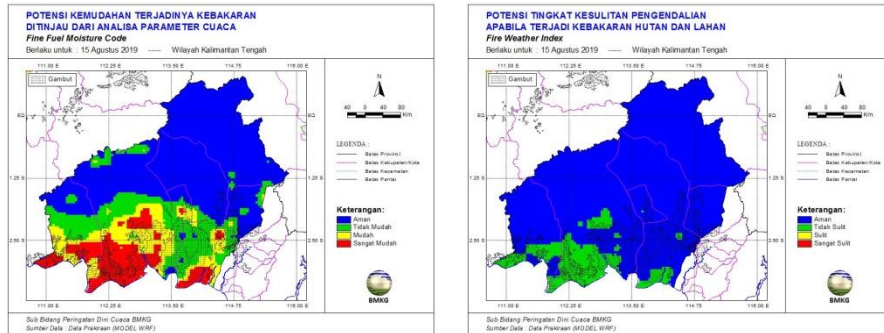
1.3. Prakiraan Cuaca

a. Kondisi cuaca hari Kamis, 15 Agustus 2019. Pkl 07.00 WIB Pantauan BMKG dilaporkan sebagai berikut :

No	Data	BMKG Palangka Raya	BMKG Palangkalan Bun	BMKG Sampit	BMKG Buntok	BMKG Muara Teweh
1	Arah Angin	Tenggara	Calm	Calm	Calm	Calm
2	Kecepatan Angin	6 km/jam	Calm	Calm	Calm	Calm
3	Cuaca	Asap	Berawan	Asap	Asap	Udara Kabur
4	Jarak Pandang	900 m	6 km	4 km	800m	5 km

*Sumber Data BMKG

- b. Analisis Potensi Kemudahan Terjadi Kebakaran (FFMC) berlaku untuk hari Rabu, 14 Agustus 2019. Pantauan BMKG dilaporkan sebagai berikut :
 Analisis tingkat kemudahan terjadinya Kebakaran di wilayah Kalteng. Untuk kategori “Sangat Mudah Terbakar dan Sangat Sulit Pengendaliannya” Berwarna Merah.



- c. Pantauan Tinggi Muka Air dan Kelembaban Tanah :

NO.	KABUPATEN	KECAMATAN	LOKASI	KODE	TMA (M)	SM (%)
1	2	3	4	5	6	7
1.	Kapuas	Matangai	Katunjung	BRG 12	-1,1	224,5
2.	Kapuas	Matangai	Katunjung	BRG 13		
3.	Kapuas	Matangai	Katunjung	BRG 14		
4.	Kapuas	Matangai	Sei Ahas	BRG 15		
5.	Kapuas	Kapuas Barat	Anjir Kalampan	BRG 11	-1,92	28,54
6.	Kapuas	Matangai	Bantuan	BRG_620309_01	-1,2	202,76
7.	Kapuas	Matangai	Pulau Kaladan	BRG_620309_02	-1,2	203,45
8.	Pulang Pisau	Kahayan Tengah	Bukit Liti 1	BRG 621103-01	-1,05	3,5
9.	Pulang Pisau	Kahayan Tengah	Bukit Liti 2	BRG 621103-02	-1,2	13,54
10.	Pulang Pisau	Kahayan Tengah	Bukit Liti 3	BRG 621103-06	-0,56	45,26
11.	Pulang Pisau	Kahayan Tengah	Sigi	BRG 621103-03	-0,9	3,2
12.	Pulang Pisau	Kahayan Tengah	Bukit Rawi	BRG 621103-04	-1	28,65
13.	Pulang Pisau	Kahayan Tengah	Tanjung Sangalang	BRG 621103-05	-1,27	45,07
14.	Palangka Raya	Sabangau	K. Bangkirai 1	BRG 627104-0		
15.	Palangka Raya	Sabangau	K. Bangkirai 2	BRG 627104-0		
16.	Palangka Raya	Sabangau	TN Sabangau 1	BRG 627104-0		
17.	Palangka Raya	Sabangau	TN Sabangau 2	BRG 627104-0	-1,01	9,88
18.	Palangka Raya	Sabangau	TN Sabangau 3	BRG 627104-0		
19.	Pulang Pisau	Jabiren Raya	Tanjung Taruna	KALTENG1		
20.	Pulang Pisau	Jabiren Raya	Tanjung Taruna	BRG 627104-06		
21.	Pulang Pisau	Jabiren Raya	T. Nusa	IJ1		
22.	Pulang Pisau	Jabiren Raya	Pilang 1	BRG 621107-04		
23.	Pulang Pisau	Jabiren Raya	Pilang 2	BRG 621107-08	-0,93	29,84
24.	Pulang Pisau	Jabiren Raya	Jabiren 1	BRG 621107-05	-0,91	31,88
25.	Pulang Pisau	Jabiren Raya	Jabiren 2	BRG 621107-06	-1,13	26,89
26.	Pulang Pisau	Jabiren Raya	Saka Kajang	BRG 621107-02	-0,83	25,11
27.	Pulang Pisau	Jabiren Raya	Henda 2	BRG 621107-07	-1,22	10,27
28.	Pulang Pisau	Jabiren Raya	Henda 1	BRG 621107-01	-0,86	32,29
29.	Pulang Pisau	Jabiren Raya	Garung	BRG 621107-03	-0,91	36,45
30.	Pulang Pisau	Kahayan Hilir	Gohong	BRG 621105-01		
31.	Pulang Pisau	Kahayan Hilir	Kalawa	BRG 621105-02	-1,09	14,97
32.	Pulang Pisau	Kahayan Hilir	Mentaren 1	Batok2		
33.	Pulang Pisau	Kahayan Hilir	BT-Buntoi	Kecil2		
34.	Pulang Pisau	Kahayan Hilir	Buntoi	BRG 621105-03	-1,4	21,07
35.	Pulang Pisau	Pandih Batu	Talio Hulu	BRG 621101-01	-0,38	68,56
36.	Pulang Pisau	Pandih Batu	Dandang	BRG 621101-02	-0,76	47,4
37.	Pulang Pisau	Sebangau Kuala	Paduran Sebangau	IJ2		
38.	Pulang Pisau	Sebangau Kuala	Paduran Mulya	Kecil1		
39.	Pulang Pisau	Sebangau Kuala	Sebangau Jaya	Batok1		

40.	Pulang Pisau	Sebangau Kuala	Medura	BRG 621108-01	-1,33	14,82
41.	Sukamara	Sukamara	Sungai Tabuk	BRG 620801-01		
42.	Sukamara	Sukamara	Sungai Cabang Barat	BRG 620801-02		
43.	Kotawaringin Timur	Kotawaringin Timur	Jaya Kelapa	BRG_620208_01	-1,2	205,3
44.	Kotawaringin Timur	Kotawaringin Timur	Bapinang Hilir	BRG_620209_01	-1,2	205,5

II. Upaya Yang Telah dilakukan

2.1. Satgas Udara :

a. Rekapitulasi Water Bombing Helikopter

NO	HELIKOPTER	SORTI (x)	BOMBING (x)	Total Jam Terbang	
1	2	3	4	Jam	Menit
1.	MI-17 UR- APT	31	785	96	01
2.	MI-8 RA 22747	5	123	15	25
3.	MI-8 UR- VBE	17	373	46	32
4.	MI-8-MTV-1 (Reg UP-MI 852)	13	439	51	49
5.	MI-8-MTV-1 (Reg UP-MI 813)	17	431	Tidak ada Laporan	
6.	MI-8-MTV-1 (Reg UP-MI 862)	19	337	Tidak ada Laporan	
7.	KA 32 C UR – CIQ	18	531	57	05
8.	Patroli PK-FGS BK 117	11	0		
Grand Total		131	3019	263	52

b. Kegiatan Water Bombing Helikopter

NO	PESAWAT	WATER BOOMBING				Ket.
		SORTI	WB	LITER	Jumlah	
1.	MI-17 UR- APT	1	24	4000	96.000	Sorti 1 Koordinat: 02°17'42.46"S 114°00'12.53"E Radial: 139° Distance: 6NM END : 04.00 Z ATD : 02.29 Z ETA : 05.30 Z ATA : Z Route : PKY-Kelampangan(SAS)-PKY Missi : Water bombing by BNPB Pilot : capt.sergiy ovsiyenko SIC : Ivan Shapovalov FE : Mykola Feshchenko HLO : Widdy Rakhmawan Remark : Total Wb 24 x 4.000 = 96.000 liter air, hs di lokasi area masih berasap, luas area +- 15 ha.
		2	-	4000	-	Sorti 2 Koordinat: 02°06'11.00"S

						113°43'33.00"E Radial: 299° Distance: 18 NM END : 04.00 Z ATD : 08.06 Z ETA : 10.15 Z Route : PKY-Marang(SAS)-PKY Missi : Water bombing by BNPB Pilot : capt.sergiy ovsiyenko SIC : Ivan Shapovalov FE : Mykola Feshchenko HLO : Widdy Rakhmawan
2.	MI-8 RA 22747					Bandara Tjilik Riwut Palangka Raya
3.	MI-8 UR- VBE					Bandara Tjilik Riwut Palangka Raya
4.	MI-8-MTV-1 UP-MI 852	1	43	4000	172.000	Sorti 1 Koordinat: 02°17'55.28"S 114°03'01.80"E Radial: 126° Distance: 9 Nm END : 04.00 Z ATD : 06.56 Z ETA : 10.05 Z ATA : 10.09 Z Route : PKY- Jabiren(SAS)- PKY Missi : Water bombing by BNPB Pilot : capt.Alexandr Chebotkin CP : Igor Karokulko FE : Viktor Likhosherstov HLO : Vendy Hardjono On board: - Letda Dony (TNI AD) Remark : Total wb 43 x 4.000 = 172.000 liter air, area api belum padam, luas hs -+ 10 ha.
		2	44	4000	176.000	Sorti 2 Koordinat: 02°17'55.28"S 114°03'01.80"E Radial: 126° Distance: 9 Nm END : 04.00 Z ATD : 06.53 Z ETA : 10.05 Z ATA : 10.22 Z Route : PKY-Jabiren(SAS)-PKY Missi : Water bombing by BNPB Pilot : capt.Alexandr Chebotkin CP : Igor Karokulko FE : Viktor Likhosherstov


						<p>HLO : Vendy Hardjono</p> <p>Remark :</p> <p>Total wb 44 x 4.000 = 176.000 liter air,hs di lokasi api belum padam, luas area +- 10 ha.Total jam 51 jam 49 menit.</p>
5.	MI-8-MTV-1 UP-MI 813 (Reposisi di Kab. Kotim)	1	34	4000	136.000	<p>Sorti 1</p> <p>Pilot : Leonid</p> <p>Chugaynov</p> <p>Co Pilot : Valerii</p> <p>Selekho</p> <p>Flight Eng : Akbarjan</p> <p>Dadabayev</p> <p>HLO :</p> <p>- Khoirul</p> <p>- Prada Deva (Satgas Udara)</p> <p>Mission : WATER</p> <p>BOOMBING</p> <p>Sasaran :</p> <p>BAGENDANG TENGAH</p> <p>Koordinat : 02043'44"S</p> <p>112049'13"E</p> <p>Radial : 2100</p> <p>Distance : 16 NM</p> <p>ATD SMQ : 01.46 UTC</p> <p>ATA SMQ : 05.34 UTC</p> <p>Total JT : 03.48</p> <p>Total WB : 34 x</p> <p>Est Area : 17 Ha</p> <p>Hasil : DI KEDUA</p> <p>HS MASIH BERASAP</p> <p>Pemilik Lahan : BELUM</p> <p>DIKETAHUI</p>
		2	45	4000	180.000	<p>Sorti 2</p> <p>Pesawat : Helikopter MI-8 MTV-1</p> <p>No. Register : UP MI-813</p> <p>Pilot : Leonid Chugaynov</p> <p>Co Pilot : Valerii Selekho</p> <p>Flight Eng : Akbarjan Dadabayev</p> <p>HLO : Khoirul, Serda Parmin (Satgas Udara), Kopda Rafli (Kodim 1015/Sampit)</p> <p>Mission : WATER BOOMBING</p> <p>Sasaran : DESA TALIAN KERENG, KATINGAN HILIR (BANTUAN WB DI KAB. KATINGAN)</p> <p>Koordinat : 001 53'47"S 113 0 21'57"E</p> <p>Radial : 033</p> <p>Distance : 43 NM</p> <p>ATD SMQ : 06.23 UTC</p> <p>ATA SMQ : 10.02 UTC</p> <p>Total JT : 03.39</p> <p>Total WB : 45 x</p> <p>Est Area : 7 Ha</p>

						Hasil : TITIK API BERKURANG DAN MASIH BERASAP
6.	MI-8-MTV-1 UP-MI 862 (Reposisi di Kab. Kotim)					Standby di Bandara H. Asan Sampit
7.	KA 32 C UR – CIQ	1	25	4000	100.000	Sorti 1 Koordinat: S 02°14'55.33" E 113°54'02.18" R : 241° D : 4 Nm END : 04.00 Z ATD : 02.15 Z ETA : 05.15 Z ATA : Z Route : PKY -Jl.Soekarno(SAS)-PKY Missi : Water bombing by BNPB Pilot : capt.Sergiy Kondratenko SIC : Oleksndr koval FE : Oleksndr halytsky HLO : Irlan Remark : Total wb 25 x 4.000 = 100.000 liter air, hs di lokasi api belum padam, luas area +- 15 ha.
8.	Patroli PK-FGS BK 117	1				Sortie 1 PKY- Panarung- Taruna- Kalampangan- Mahir Mahar- Bukit Tangkiling- Sabaru- PKY Crew PIC Muh Hasan EOB Muhaimin FOB Arizal PAX 0 PRSN Start Engine : 09.02 LT Take Off : 09.05 LT ATA PKY : 10.55 LT *Ops PKY / PK-FGS / Hasil pantauan patroli udara : - Danau Rangas ditemukan 1 FS berpotensi menjadi besar, - Bukit batu area low visibility atau jarak pandang minim, - Bukit batu ditemukan FS besar dan banyak FS berpotensi menjadi besar - Taruna ditemukan FS besar, area terbakar luas dan banyak juga FS kecil berpotensi menjadi besar, - Kameloh baru ditemukan FS besar.

Dokumentasi
SATGAS UDARA
Patroli Udara
Helly Patroli PK-FGS BK 117




Giat Water Bombing
Helly WB MI-8-MTV-1 UP-MI 813
Sorti 1
Kab. Kotawaringin Timur



Helly WB MI-7 UR- APT

Sorti 1

Kota Palangka Raya



10

Helly WB MI-8-MTV-1 UP-MI 852

Sorti 1



Kab. Pulang Pisau



Helly KA 32 C UR – CIQ

Sorti 1

Kota Palangka Raya



Teknologi Modifikasi Cuaca (TMC)

a. Rekapitulasi Teknologi Modifikasi Cuaca (TMC)

No	Pesawat	TMC		Lokasi
		Sorti	Garam (Kg)	
1.				
Jumlah				

11

b. Kegiatan Teknologi Modifikasi Cuaca (TMC)

No	Pesawat	TMC		Lokasi
		Sorti	Garam (Kg)	
1.				

2.2. Satgas Darat

A. Satgas Darat Gabungan

1. BPB-PK Prov. Kalteng dan Dishut Prov. Kalteng melakukan pemantauan kejadian kebakaran.
2. Kodim Se-Kalteng melakukan Patroli dan Sosialisasi.
3. Polres Seluruh Kabupaten/Kota melakukan Patroli dan Sosialisasi.
4. BPBD Seluruh Kabupaten/Kota melakukan Patroli dan Sosialisasi.
5. Manggala Agni, TNI, Polri dan Tokoh Masyarakat melakukan patroli terpadu di Desa Rawan kebakaran Hutan dan Lahan di Prov. Kalteng.

Rekap Kejadian Harian Tanggal 14 Agustus 2019

No	Kab/Kota	Kejadian	
		Jumlah	Luas (Ha)
1	Barito Selatan	4	42,5
2	Barito Timur		
3	Barito Utara	1	1,49
4	Kapuas	2	22
5	Katingan	2	8,5
6	Kotawaringin Barat		
7	Kotawaringin Timur	10	34
8	Lamandau	1	
9	Murung Raya	2	0,07
10	Palangka Raya	11	56
11	Pulang Pisau	5	10,25
12	Seruyan	4	13,5
13	Sukamara		
14	Gunung Mas		
Grand Total		42	188,31

NO	KEGIATAN	PEMADAMAN			PERSONIL/ PERALATAN	PELAPOR
		Pemadaman	Patroli	Pencegahan		
1.	POSKO PDB KARHUTLA PROV. KALTENG (Status Siaga Darurat Karhutla) Posko Induk (Dukungan di Kota Palangka Raya) 1) Kegiatan : Sosialisasi Karhutla 2) Deskripsi: Sosialisasi tentang Pencegahan dan Penanganan Karhutla melalui Pengeras Suara		√	√	Personil : Tim Posko PDB Karhutla Prov. Kalteng	Posko PDB Karhutla Prov. Kalteng <div>12</div>
	A. Posko Induk Prov. Kalteng (Dukungan pemadaman karhutla di Kota Palangka Raya) Lokasi I 1) Pemadaman Lanjutan : Jl. Ir. Soekarno, Kel. Menteng, Kec. Jekan Raya. 2) Ket. : Mendukung regu Poslap 1 dan Poslap 5 Prov. Kalteng pemadaman karhutla - Waktu pemadaman : 09.00 WIB - Selesai pemadaman : 17.00 WIB - Dipadamkan : ± 2 Ha - Total luas terbakar : ± 5 Ha Lokasi II Alamat ; Jln. Nagasari Di Pinggir Jalan Kel ; Bukit Tunggal Kec ; Jekan Raya Kota : Palangka Raya -Waktu Pemadaman ; 19:15 WIB - Selesai Pemadaman : 00:50 WIB - Luas Pemadaman : 1,0 Hektar -Status Lahan ; Tanah Kosong -Sumber Air ; Tangki BPBD Prov -Tipe Kebakaran ; Atas dan Bawah -Tipe tanah ; Gambut Tebal - Vegetasi ; Semak Belukar, ilalang Pohon Akasia. Deskripsi Pukul 19:00 WIB Tim Menerima Informasi Dari PLN Via Telpn, Terjadi Karhutla Di jln Nagasari Pinggir Jalan Mengenai Tiang Beton PLN dan mendekati permukiman, Segera TIM Regu Piket Malam BPK Borneo Merespon dan Langsung Meluncur Ke TKP Untuk Melakukan Pemadaman dan Pemblokiran .	√			Lokasi I 1) Sumber daya ; - Regu 2 Posko Karhutla Prov. Kalteng = 1 regu - Damkar Kota Palangka Raya - Damkar Dishut Prov. Kalteng 2) Peralatan: - Mobil Pickup = 2 Buah - Mesin Pemadam Portable Lengkap Lokasi II Sumber daya ; - BPK Borneo (Regu Malam) = 7 Orang - Pusdalops = 5 Orang - TNI = 3 Orang Peralatan - Mobil Pick Up = 2 Buah - Mobil Tangki BPBD Prov = 2 Buah - Mesin Shibaura Lengkap = 1 Buah - slang 1.5 = 3 roll - slang 2.5 = 3 roll - Konektor 2.5 ke 1.5 = 1 buah - Nozel 1.5 = 2 Buah - HT = 3 buah	Tim Pemadam Karhutla Posko Induk Prov. Kalteng

Hasil Api padam .					
<p>B. Pos Lapangan 1 Prov. Kalteng (Dukungan pemadaman karhutla di Kota Palangka Raya)</p> <p>Lokasi I</p> <p>1) Pemadaman Lanjutan : Jl. Ir. Soekarno (masuk Jl. Merdeka), Kel. Menteng, Kec. Jekan Raya</p> <ul style="list-style-type: none"> - Waktu pemadaman : 09.30 WIB - Selesai pemadaman : 17.00 WIB - Status lahan : Tanah kosong - Sumber air : air kolam, sumur bor warga - Tipe Kebakaran : bawah/atas - Tipe tanah : gambut - Vegetasi : semak belukar, ilalang kering - Deskripsi : Poslap 1 regu III melakukan pemadaman dan dan dibantu dengan heli water bombing. - Hasil : masih berasap belum padam - Dipadamkan = $\pm 1,5$ Ha - Total luas yang terbakar = ± 10 Ha 	√			<p>Lokasi I</p> <p>1) Sumber daya :</p> <ul style="list-style-type: none"> - poslap 1 regu III = 7 org - danru regu III = 1 org - Regu Posko = 4 org - TNI = 1 regu - satpol pp = 1 regu <p>2) Peralatan :</p> <ul style="list-style-type: none"> - 1 unit pickup BPK As Syuhada - 1 unit tangki BPB-PK Prov. Kalteng - 1 unit tangki PDAM - 1 unit tangki operasional penyiraman kota - 1 unit motor trail - 1 unit mesin shibaura lengkap - 1 unit mesin honda - Selang 2.5" = 10 Roll - Selang 1.5" = 8 Roll - Nozel 1.5" = 2 Buah - Konektor 2.5"-1.5" = 1 Buah - Radio Ht = 3 Unit 	Tim Pemadam Karhutla Poslap 1 Prov. Kalteng
<p>C. Pos Lapangan 2 Prov. Kalteng (Dukungan pemadaman karhutla di Kota Palangka Raya)</p> <p>Lokasi I</p> <p>1) Pemadaman Lanjutan : Jl. Telaga Sari, Kel. Bukit Tunggal, Kec. Jekan Raya (co. Terlampir difoto)</p> <ul style="list-style-type: none"> - Waktu pemadaman : 10.33 WIB - Selesai pemadaman : 12.10 WIB - Deskripsi : Poslap 2 regu III melakukan pemadaman dan pendinginan di Jln. Telaga Sari Km. 9 dan pada pukul 12. 25 WIB regu poslap 2 regu III langsung bergeser ke Jln Damang Gustaf Erang Km 13 sesuai arahan dan intruksi melakukan pemadaman dilokasi tersebut. - Status lahan : tanah kosong - Sumber air : sumur bor - Tipe tanah : gambut - Vegetasi : semak belukar, ilalang kering - Hasil : Masih berasap - Dipadamkan = $\pm 0,25$ Ha - Luas yang terbakar = ± 4 Ha <p>Lokasi II</p>	√			<p>Lokasi I</p> <p>1) Sumber daya :</p> <ul style="list-style-type: none"> - Poslap 2 regu III = 8 org - danru = 1 org - TNI = 2 org - Polri = 1 org <p>2) Peralatan :</p> <ul style="list-style-type: none"> - 1 Unit Mobil Pickup Balakar 645 - 4 Unit Motor - 1 Unit Mesin Honda Lengkap - Selang 1.5" = 2 Roll - Nozel 1.5" = 1 Buah - Radio HT = 6 Unit <p>Lokasi II</p> <p>Sumber daya :</p> <ul style="list-style-type: none"> - poslap 2 regu I = (8 orang) - danru = (1 orang) - Polri = 10 org - TNI = 3 Org - MA=15 org <p>Peralatan :</p> <ul style="list-style-type: none"> - 1 unit pickup - 1 unit motor - water cannon sabhara polda 2 bh 	Tim Pemadam Kahutla Poslap 2 Prov. Kalteng

<p>Alamat : jln. Nagasari gg. Elvira 2 Kel : Bukit Tunggal Kec : jekan raya Kota: Palangka raya -Waktu pemadaman : 10.00 wib - Selesai pemadaman : 17.30 wib - luas yang terbakar = +- 2 hektar - berhasil dipadamkan = +- 50 x 100 M2 -Status lahan : tanah kosong -Sumber air : sumur bor rumah warga -Tipe Kebakaran : bawah/atas -Tipe tanah : gambut - Vegetasi : semak belukar,ilalang kering</p> <p>Deskripsi Poslap 2 regu 1 langsung pemadaman jalan naga sari sesuai breving pagi d poslap. *Dokumentasi / tikor : terlampir Hasil : masih berasap</p> <p>Lokasi III Alamat :Jln Nagasari Kel : Bukit Tunggal Kec : Jekan Raya Kota: Palangka Raya Waktu Pemadaman :10.00 Wib Luas Terbakar : Kurang Lebih 2 Hektar Berhasil di Padamkan Status Lahan : Tanah Kosong Sumber Air : Kolam Tipe Kebakaran : Kebakaran Atas Dan Bawah Tipe Tanah : Gambut Dalam Vegetasi : Semak Belukar Kering dan Akasia</p> <p>Deskripsi : Regu 2 ,Poslap 2 di Posko Pemadaman Lanjutan di Jalan Nagasari Sesuai Instruksi Posko Induk, Kemudian Unit Regu 2 Meluncur Mendatangi TKP, Melakukan Pemadaman Di Lokasi Tersebut, Api Padam : 17.13 Wib</p>			<p>- mobil karhutla sabhara polda - truk tanki disperkim kota 2 bh - truks tangki manggala agni = 1 bh - 1 unit mesin robin lengkap - selang 1.5" = 4 roll - nozel 1.5" = 1 buah - Radio HT: 5 unit</p> <p>Lokasi III Sumber Daya : - Poslap 2 , Regu 2 = 8 Orang - Dandru Poslap 2 = 1 Orang - TNI - manggala ani = 1 Regu - Brimob Peralatan : - Mesin Shibura = 1 Buah - Mesin Robin = 2 Buah - Selang 2.0 = 3 Roll - Selang 2,5 = 5 Roll - konektor 2.5 ke 2.0 = 3 buah - Nozel 2.0 = 1 Buah - Nozel 1,5 = 2 buah - HT = 3 buah - Mobil Pick Up = 1 Unit - Roda 2 = 2 buah - mobil Manggala agni - Water canon = 1 UNIT - Mobil brimob = 1 unit</p>	
<p>D. Pos Lapangan 3 Prov. Kalteng (Dukungan pemadaman karhutla di Kota Palangka Raya)</p> <p>Pos Lapangan .3.. Prov. Kalteng Lokasi poslap : Kel. Bukit Tunggal, Kec. Jekan Raya. - 07:00 wib /semua Personi standby di</p>	√		<p>Personil : Regu 1 Regu 2</p> <p>Alkap : mesin 5 - Slang uk.2.5 :7 Rol - Slang uk.1.5 : 15 Rol - Konektor 2.5 : 1Bh</p>	<p>Tim Pemadam Kahutla Poslap 3 Prov. Kalteng</p>

<p>poslap 3. - 09.45, regu 2 melakukan pemadaman lanjutan di jalan Lingkar Luar/ALSON 3,yg dapat dipadamkan +- 3 ha,, - 10.46.regu 3,melakukan pemadaman lanjutan di jalan Yos Sudarso Induk/belakang taman bunga,kembali pukul 15.00, yg dapat dipadamkan kan +- 2 ha, - Pukul,10,00 regu 1,melakukan pemadaman di tingang ujung,kembali pukul.15.58 kembali ke.poslap III yg berhasil di padanmkan +- 3,ha</p>			<p>- Nozzle 1.5 : 4Bh - Mobil Pickup : 2 unit - Motor Trail : 2unit - Truk tangki air : 1unit</p>	
<p>E Pos Lapangan 4 Prov. Kalteng (Dukungan pemadaman karhutla di Kota Palangka Raya)</p> <p>Poslap 4.. prov. Kalteng 1) lokasi poslap kel. Sabaru kec. Sebangau</p> <p>Lokasi I 10:00 wib / semua personil lengkap stanby di poloslap 4. 10:30 wib regu 1dari arahan danru mengarah ke jl mahir mahar km 1 belakang perumahan btn melakukan pendinginan di lokasi trsbut . Luas : - - Didinginkan : 80 x100 m2.</p> <p>Lokasi II 12.30 wib Regu 2 mengarah ke jl . Mahir mahar lingkaran luar masuk jl. Sinar kahayan 1 Dari arahan babinkamtibmas Regu 2 melakukan pendinginan d lokasi tsbt . Luas : _.. Didinginkan : 40 x50 m2 Koordinat ; terlampir</p>	√		<p>a) Sumber daya : - Regu 1 Mpa sabaru = 4 orng - TSAK = 1 orng - Relawan BPBD = 2 orng - Babinsa = * pk DIDIK K * pk RAHAYU * pk EKO CAHYON0 - ReGu 2 MPA kereng bengkirai = 5 Orng - BPBD kota = 1 orng - BABINKAMTIBMAS = * pk SIHOTANG - BKO SATBRIMOB = * Pk SUMARDI - .. ALKAP : - mesin ninja lengkap = 2 unit - slang uk 2 in = 17 rol - slang uk 1.5 in = 8 rol - nosel uk 2 in = 2 bh - nosel uk 1.5 in = 2 bh - konektor uk 1.5 = 2 bh - Tosa = 2 unit - TReil = 1 unit</p>	Tim Pemadam Karhutla Poslap 4 Prov. Kalteng
<p>F. Pos Lapangan 5 Prov. Kalteng (Dukungan pemadaman karhutla di Kota Palangka Raya)</p> <p>1) Lokasi : Jalan Ir. Sukarno Induk (titik kordinat terlampir di foto) a) Waktu Kebakaran :- b) Waktu Pemadaman : 12.00 WIB c) Selesai Pemadaman : 16.30 WIB d) Deskripsi : Sesuai arahan Briping pagi..Melakukan Patroli apabila ada titik api langsung dipadamkan.</p>	√		<p>1) Personil : - Tim Poslap 5 : 4 org 1.Nahrul 2.Maslani 3.M.Ridho 4.Samin - TNI : 1 org 1.Eko Wijaya - POLRI : 1 org 1.Toha DTT -Brimob : 1 org</p>	Tim Pemadam Karhutla Poslap 5 Prov. Kalteng

	<p>e) Jenis tanah : (Gambut/mineral)</p> <p>f) Vegetasi : ilalang, kelakai, semak belukar,dll</p> <p>g) Luas terbakar : - Ha</p> <p>h) Luas di padamkan: 100x30 m</p>				<p>1.Siswandi</p> <p>2) Alkap :</p> <ul style="list-style-type: none"> - mesin pompa bravo lengkap : 1 unit - mesin pompa Robin : 1 Unit - Slang uk. 2 in : 13 Rol - Nozzle 2 in : 2 Bh - TOSA. : 1 unit - Sepeda Motor : 3 unit - Radio Ht : 4 Bh. 	
2.	<p>KOTA PALANGKA RAYA (Status Siaga Darurat Karhutla)</p> <p>Polda Kalteng</p> <p>PELETON 2 KOMPI KARHUTLA SATBRIMOB POLDA KALTENG</p> <p>Kepada YTH : Dansatgas Karhutla Kalteng</p> <p>Dari : Danki Gas Satgasops Pemadaman Api Satbrimob Polda Kalteng</p> <p>Perihal : Kegiatan Pemadaman Titik Api di wilayah Kota Palangkaraya</p> <p>Selamat malam komandan, Mohon ijin melaporkan : Laporan kejadian kebakaran hutan dan lahan Hari/Tanggal : Rabu, 14-08-2019</p> <p>LOKASI 1 Alamat : jln. Adonis Samad Kel : panarung Kec : pahandut Kota : Palangka raya</p> <ul style="list-style-type: none"> - Waktu pemadaman : 08.30 wib - Selesai pemadaman : 11.35 wib - luas yang terbakar = ++ 6 hektar - berhasil dipadamkan = ++ 4 hektar - Status lahan : Tanah kosong - Sumber air : AWC Brimob - Tipe Kebakaran : atas dan bawah - Tipe tanah : mineral - Vegetasi : semak belukar, ilalang kering gambut kering. <p>Deskripsi Personel Peleton 2 Siaga Karhutla Brimob apel di Mako Batalyon A Pelopor Satbrimobda Kalteng. Selanjutnya menuju lokasi Kebakaran</p>	√			<p>LOKASI 1 Sumber daya :</p> <ul style="list-style-type: none"> - POLRI = 31 Orang (Ton 2 Karhutla) - Pa Korlap = AKP Richard, S.I.K. Danton 2 Ipda Anang Tri Wahyu Widodo <p>Peralatan :</p> <ul style="list-style-type: none"> - 2 unit AWC Brimob - 1 unit Mobil Karhutla - 1 unit Mobil Barrier - 1 unit Truck - 1 unit Mesin Alkon Sedang (AWC BRIMOB) - 2 unit Mesin Alkon Kecil (Mobil Karhutla) - selang 1.5" = 6 roll - selang 2.5" = 10 roll - nozel 1.5" = 2 buah - nozel 2.5" = 1 buah - cabang selang = 1 buah - Radio HT = 7 unit <p>LOKASI 2 Sumber daya :</p> <ul style="list-style-type: none"> - POLRI = 31 Orang (Ton 2 Karhutla) - Warga = 5 Orang - Pa Korlap = AKP Richard, S.I.K. Danton 2 Ipda Anang Tri Wahyu Widodo <p>Peralatan :</p> <ul style="list-style-type: none"> - 2 unit AWC Brimob - 1 unit Mobil Karhutla - 1 unit Mobil Barrier - 1 unit Truck - 1 unit Mesin Alkon Sedang (Warga) - 1 unit Mesin Alkon Sedang (AWC BRIMOB) - 2 unit Mesin Alkon Kecil 	Polda Kalteng

	<p>jalan Adonis Samad dekat Bandara untuk melaksanakan Pemadaman dan Pendinginan Lokasi Kebakaran Lahan.</p> <p>*Dokumentasi/tikor : terlampir</p> <p>Hasil : api padam</p> <p>LOKASI 2</p> <p>Alamat : jln. Karanggan</p> <p>Kel : panarung</p> <p>Kec : pahandut</p> <p>Kota : Palangka raya</p> <ul style="list-style-type: none"> - Waktu pemadaman : 11.50 wib - Selesai pemadaman : 15.07 wib - luas yang terbakar = +- 4 hektar - berhasil dipadamkan = +- 3 hektar - Status lahan : Tanah kosong - Sumber air : AWC Brimob, Sumur Bor Warga - Tipe Kebakaran : atas - Tipe tanah : mineral - Vegetasi : semak belukar, ilalang kering <p style="text-align: center;">gambut kering.</p> <p>Deskripsi</p> <p>Personel Peleton 2 Siaga Karhutla Brimob setelah selesai melaksanakan pemadaman dan pendinginan di Jalan Adonis Samad dekat Bandara, mendapat informasi warga terdapat titik api di Jalan Karanggan. Selanjutnya Tim menuju ke Lokasi dan melaksanakan Pemadaman dan Pendinginan karena lokasi kebakaran dekat dengan pemukiman warga.</p>				<p>(Mobil Karhutla)</p> <ul style="list-style-type: none"> - selang 1.5" = 6 roll - selang 2.5" = 10 roll - nozel 1.5" = 2 buah - nozel 2.5" = 1 buah - cabang selang = 1 buah - Radio HT = 7 unit 	
3.	<p>KAB. PULANG PISAU (Status Siaga Darurat Karhutla)</p> <p>1. KEGIATAN POSLAP KEC. JABIREN RAYA :</p> <p>LOKASI :</p> <p>Desa. : Taruna dan Tumbang Nusa.</p> <p>Kec. : Jabiren Raya</p> <p>Kab. : Pulang Pisau</p> <p>Durasi Penanganan Pemadaman : 24 hari</p> <p>KOORDINAT</p> <p>S. -2.32040</p> <p>E. 114.07415</p> <p>KONDISI CUACA</p> <ul style="list-style-type: none"> - Temperatur. : 34°C - Kelembaban : 50 % - Kec.Angin. : 3 km/j 	√	√	√	<p>1. KEGIATAN POSLAP KEC. JABIREN RAYA : PERSONIL :</p> <ul style="list-style-type: none"> - Tim Poslap Karhutla Kec.Jabiren Raya 12 orang.. - Manggala Agni Daops Kapuas 28 orang . - Personil Karhutla Satgas Propinsi Kalteng 20 orang. - TNI 3 orang - Polri 4 orang - BPBD 10 orang - MPA Pilang 15 orang - MPA Tumbang Nusa 15 orang. - MPA Tanjung Taruna 15 orang. <p>SARPRAS :</p> <ul style="list-style-type: none"> - 2 Unit mobil R6 (Tangki) 	BPBD Kab. Pulang Pisau

<p>KEADAAN LOKASI:</p> <ul style="list-style-type: none"> - Jenis Tanah : Gambut . - Vegetasi Terbakar : Pakis, kayu tanah², garonggang dan semak belukar. - Luas Terbakar : Masih belum bisa di ukur karena api masih menyala. - Jenis Kebakaran : permukaan dan Bawah. - Status Lokasi : Lahan kosong. - Sumber Air : Parit irigasi / kanal dan Sumur Bor. <p>UPAYA YANG DILKUKAN: Pemadaman kebakaran dan Pembasahan hutan/lahan untuk hari ini masih dilakukan di Desa Tanjung Taruna dan Tumbang Nusa.</p> <p>2. KEGIATAN POSLAP KEC. MALIKU : LOKASI : Desa. : Desa Sidodadi Kec. : Maluku Kab. : Pulau Pisau</p> <p>KOORDINAT Bujur : - 2°55'29" Lintang : 114°5'19",170,6</p> <p>KEADAAN LOKASI:</p> <ul style="list-style-type: none"> - Jenis Tanah : Gambut tipis . - Vegetasi Terbakar : Pakis, kayu, galam, akasia dan semak belukar - Luas Terbakar : - - Jenis Kebakaran : - Status Lokasi : - Sumber Air : Sumur Bor <p>UPAYA YANG DILKUKAN: Melaksanakan giat pemadaman lanjutan di Desa Sidodadi dan melaksanakan Partoli di daerah rawan Kebakaran dan melaksanakan Sosialisasi larangan membakar hutan dan lahan sekaligus menyampaikan Maklumat Kapolda Kalteng di Desa Sidodadi serta melakukan pendinginan di spot-spot sisa bakaran yg telah terjadi.</p> <p>Tim yang Melaksanakan Patroli terdiri dari :</p> <ul style="list-style-type: none"> - 1 Tim Poslap Kecamatan Maluku. - 1 Tim TNI (Koramil Pangkoh). - 1 Tim POLRI (Polsek Maluku) 			<ul style="list-style-type: none"> - 5 Unit mobil R4 - 1 Unit Tossa - 10 Unit Motor R2 - 3 Unit mesin Max 3 lengkap dengan alat pemadaman. - 1 Unit mesin Honda lengkap dengan alat pemadaman. - 3 Unit Mesin Robin lengkap dengan alat pemadaman. - 1 Unit mesin Tohatsu lengkap dengan alat pemadaman. <p>2. KEGIATAN POSLAP KEC. MALIKU : PERSONIL :</p> <ul style="list-style-type: none"> - Tim Terpadu Poslap Karhutla Kec.Maliku Kab. Pulau Pisau 3 orang. - TNI 3 orang. - Polri 3 orang. - Manggala Agni 2 orang. - MPA 10 orang. - Kecamatan 1 Orang <p>SARPRAS :</p> <ul style="list-style-type: none"> - 13 Unit Motor R2 - 3 Unit Mesin Robin <p>3. KEGIATAN POSLAP KEC. BANAMA TINGANG : Kekuatan personel dilapangan :</p> <ol style="list-style-type: none"> 1. TNI 2 orang. 2. Polri 3 orang. 3. Warga : 5 orang. <p>SARPRAS :</p> <ul style="list-style-type: none"> - 4 Unit Motor R2. - 1 Unit Mesin Robin. - Selang air. <p>4. POSLAP KEC. SEBANGAU KUALA : PERSONIL :</p> <ul style="list-style-type: none"> - Tim Terpadu Poslap Karhutla kec Sebangau Kuala kab. Pulau Pisau 7 orang - TNI 3 orang. - Polri 3 orang. - MPA 14 orang. 	
---	--	--	--	--

<p>- 1 Tim Masyarakat.</p> <p>3. KEGIATAN POSLAP KEC. BANAMA TINGANG : LOKASI : Desa : Hanua Kecamatan : Banama Tingang KOORDINAT Bujur : -1°43`10`` Lintang : 113°56`49`` 74 Om.</p> <p>KONDISI CUACA - Temperatur. : 40°C - Kelembaban : 70 % - Kec.Angin. : 12 Km/Jam.</p> <p>KEADAAN LOKASI: - Jenis Tanah : Gambut tipis . - Vegetasi Terbakar : semak belukar dan pepohonan kecil. - Luas Terbakar : sekitar 1/4 Ha. - Jenis Kebakaran : kebakaran lahan kosong. - Status Lokasi : lhn kosong dekat perkebunan warga. - Sumber Air : anak sungai Kapuas.</p> <p>Upaya yang dilakukan : - Pada hari Rabu 14 Agustus 2019 sekitar pukul 14.00 WIB di Desa Hanoa, Kec Banama Tingang, Kab. Pulang Pisau Telah terjadi kebakaran lahan. - Melaksanakan pemadaman kebakaran dengan menggunakan sarana yg ada. Pada pukul 17.00 Wib api dapat dipadamkan.</p> <p>4. KEGIATAN POSLAP KEC. SEBANGAU KUALA : LOKASI : Desa. : Desa Sebangau Jaya Kec. : Sebangau Kuala Kab. : Pulang Pisau</p> <p>KOORDINAT Bujur : - 2,90337 Lintang : 113,85409,</p> <p>KONDISI CUACA - Temperatur. : 35°C - Kelembaban : 54 % - Kec.Angin. : 13 km/h</p> <p>KEADAAN LOKASI: - Jenis Tanah : Gambut tipis .</p>			<p>SARPRAS : - 13 Unit Motor R2 - 2 Unit Mesin Robin - 1 unit mesin Honda - 1 unit Tosa</p> <p>D. KEGIATAN POS KOMANDO SIAGA DARURAT KARHUTLA : PERSONIL BPBD 10 orang TNI 12 Orang Polri 5 Orang Orari 1 Orang DLH 5 Orang Manggala Agni 2 Orang Dapur BPBD : 5 Orang Satgas BPBD : 5 Orang</p> <p>SARANA PRASARANA : Mobil Operasional : 5 Unit Mobil Truck Tangki : 1 Unit Unit BPBD Mobil Truk Tangki : 1 Unit Manggala Agni Sepeda Motor : 5 Unit Mesin Portabel : 15 Unit Tenda Personil : 1 Unit Drone : 1 Unit</p>	
---	--	--	--	--

<ul style="list-style-type: none"> - Vegetasi Terbakar : Pakis, kayu, galam, akasia dan semak belukar - Luas Terbakar : - - Jenis Kebakaran : - Status Lokasi : - Sumber Air : Parit irigasi <p>UPAYA YANG DILKUKAN: Melaksanakan giat pemadaman lanjutan di Desa Sebangau Jaya dan melaksanakan Partoli di daerah rawan Kebakaran dan melaksanakan Sosialisasi larangan membakar hutan dan lahan sekaligus menyampaikan Maklumat Kapolda Kalteng di Desa Sebangau Jaya serta melakukan pendinginan di spot-spot sisa bakaran yg telah terjadi.</p> <p>Tim yang Melaksanakan Patroli terdiri dari :</p> <ul style="list-style-type: none"> - 1 Tim TNI (Babhinsa). - 1 Tim POLRI (Polsek Sebangau Kuala) - 1 Tim Masyarakat <p>5. KEGIATAN TIM MPA DUKUNGAN BRG : LOKASI : Desa : T. Taruna Kecamatan : Jabiren Raya</p> <p>Melaporkan kegiatan BRG:</p> <ul style="list-style-type: none"> - Kegiatan Operasi Pembasahan Cepat Lahan Gambut Terbakar (OPCLGT) hari ke-2 diikuti 10 MPA dari 10 desa dan Mahasiswa Peduli Api (MAPA UPR), fokus di desa Tanjung Taruna, Deputi KOP BRG (Dr. Alue Dohong) turut terjun lapangan dan sdh 6 jam melakukan penyemprotan/pembasahan lahan gambut terbakar. - Sumur Bor yg di bangun BRG tahun 2017 terbakar pipa atasnya, namun dengan teknik penyambungan yg tepat tetap bisa berfungsi optimal. Sudah 6 jam dioperasikan debit air masih tinggi. <p>D. KEGIATAN POS KOMANDO SIAGA DARURAT KARHUTLA : 1). Melaksanakan Apel Pagi di Pos Komando Karhutla Kab. Pulang Pisau 2). Tim Pos Komando melakukan</p>					
---	--	--	--	--	--

<p>pemantauan menggunakan drone untuk perkembangan penyebaran karhutla di Desa T. Nusa dan Desa Henda</p> <p>3). Pemeriksaan kesehatan personil di Pos Komando dan Personil dilapangan dengan memberikan obat-obatan dan suntikan vitamin serta pemeriksaan tekanan darah bagi personil yang mau berangkat atau selesai melakukan pemadaman.</p> <p>4). Tim BKO Regu II untuk lanjutan membackup Pemadaman/Pembasahan Karhutla Pos Lapangan Jabiren Raya di Desa Taruna Durasi Operasi : Tentativ 3 (tiga) hari Terhitung tanggal (12 s/d 14 Agustus 2019)</p> <p>5). Kordinasi pelepasan BKO personil MPA 200 orang dukungan dari Badan Restorasi Gambut Republik Indonesia dalam rangka operasi cepat pembasahan lahan gambut terbakar dan pembasahan lahan gambut rawan terbakar di desa taruna, kab. Pulang pisau, direncanakan selama 10 hari.</p> <p>6). Untuk mendukung logistik Poslap dan Tim BKO di lapangan Pos Induk Kab. Pulang Pisau mengerahkan Dapur lapangan ke lokasi kebakaran di Desa Taruna dan Tumbang Nusa.</p> <p>7). Analisa hotspot kabupaten pulang pisau selama tanggal status</p> <p>8). Menerima laporan dari Tim Poslap Kecamatan Siaga Darurat KARHUTLA.</p> <ul style="list-style-type: none"> - Melakukan pemantauan cuaca,hotspot, arah angin dan kondisi sungai serta daerah yang rawan bencana Karhutla di wilayah Kab.Pulang Pisau. - Menerima informasi / laporan bencana lainnya melalui Radio HT, telepon seluler, whatsapp / grup dan sarana informasi resmi di Kab. Pulang Pisau serta masyarakat. - Terus berkoordinasi dengan TNI, POLRI, SOPD, Kepala Desa, Camat dan Organisasi Kemasyarakatan di Kabupaten Pulang pisau tentang KARHUTLA. 					
--	--	--	--	--	--

4.	<p>KAB. KOTAWARINGIN TIMUR (Status Siaga Darurat Karhutla)</p> <p>A. Koramil 1015-10/Kbs Kec.Telawang</p> <p>Desa Tanah Putih : Sasaran : S. 2°23'50.2" E.112°.39'03.6"</p> <p>Radius Pos Kesasaran 51 Km Jarak tempuh 1,10 Menit. Daerah sasaran Masuk Desa Tanah Putih.Lahan lanjutan sudah padam semua 8 Ha.</p> <p>Hasil - Api dapat dipadamkan selanjutnya tim kembali ke sat masing2 dlm keadaan aman</p> <p>B. Kotamil 1015-08/Mbk</p> <p>Desa Bangkuang Makmur : 1. Lahan terbakar jln.Sungai Lembur Kuring co.S. -2.55932 E. 112.90574 -luas: 4 Ha -pemilik : Kaspianoor -perbatasan dgn: * Utara jln lembur kuring * Selatan jln jalur 2c lembur kuring * timur bpk juriyansyah * barat palingan tanah bpk amrul</p> <p>C. Koramil 1015-06/Samuda</p> <p>1. Hotspot : a) 1. 112.9135E -2.8754S</p> <p>- Ttk hotspot tsb berada di Kec. Samuda Kota kec. Mentaya Hilir Selatan Jarak dari Koramil ke Sasaran 20 km dgn Roda dua dan jalan kaki dengan waktu tempuh 1 jam</p> <p>4) Langkah yang diambil : a) Melaksanakn koordinasi dengan instansi terkait. b) Melaksanakn briefing. c) Menyiapkan peralatan yang akan digunakan. d) Tim menuju ke titik hotspot Utk melakukan pemadaman</p> <p>5) -Lahan yg terbakar sekitar 5 Ha</p>	√			<p>A. Koramil 1015-10/Kbs Kec.Telawang</p> <p>Personel : 8 Org.Terdiri dari : 1.TNI : 2 Org. 2.Polri : 2 Org. 3.Balakar Desa : 2 Org. 4.Balakar Kecamatan :2Org. 5.Dari Perusahaan.</p> <p>Alkap/ Materil : 1.R2 : 4 Unit 2.Mesin Alkon : 1 Unit 3.GPS : 1 Unit</p> <p>C. Koramil 1015-06/Samuda</p> <p>1) Personel yang terlibat : a) TNI. : 2orang. b) Polri : 2 c) Manggala Agni : - orang. d) Msy. : 2</p> <p>2) Alkap yg di gunakan a) R.4 : - b) R2. : 4 c) GPS : 1 buah c) Alkon : 1 Unit</p>	Kodim 1015/Spt
----	--	---	--	--	---	----------------

	berupa Semak belukar yg tdk di ketahui pemiliknya - Api belum sepenuhnya bisa di padamkan karena merupakan lahan gambut					
	INFO KEGIATAN TRC KOTIM 1. Monitoring dan pengumpulan data / informasi bahan laporan melalui berbagai sumber 2. Perawatan dan penyiapan perlengkapan dan peralatan 3. Tim Posko Melakukan Pemadaman di Tidar Baru Jalur 3 4. Apel Pagi dan Sore Posko Siaga Karhutla Kotim 5. Tim Posko Melakukan Pemadaman Lanjutan di Jalan HM. Arsyad, Lembur Kuring 6. Tim Posko Melakukan Patroli di Desa Eka Bahurui, Jalan Peternakan, Jalan Mawar 7. Tim Posko Melakukan Pemadaman Lanjutan di Jalan Tidar Baru Jalur 3 8. Tim Posko Melakukan Pemadaman Lanjutan Ke Amin Kelaru 9. Tim Posko Melakukan Pemadaman di MT. Haryono 10. Tim Posko Melakukan Pemadaman di Jalan Karya Bersama 11. Water Bombing dengan Koordinat 2 E, Desa Bagendang Tengah, Kecamatan MH. Utara, Kabupaten Kotawaringin Timur menggunakan 1 buah Heli (MI 813)	√			Satgas Karhutla Kab. Kotim	BPBD Kab. Kotawaringin Timur
5.	KAB. SERUYAN A. KORAMIL 1015-16/PBH a) DESA PEMBUANG HULU II KEC. HANAU - 2.4791S" 112.115E" Titik Hospot berada di Areal rawa bakung km 137 jln sudirman Sampit Pangkalanbun Ds. Pembuang Hulu II Kec. Hanau Konpindence 100% Luas : Sekitar 9 ha Merupakan Rawa tanah gambut tidak ada pemiliknya. b) Jarak dari Koramil 1015-16/P. Hulu ke ds. Parang Batang +/- 8 KM dgn waktu tempuh +/- 15 menit dengan traportasi darat	√			A. KORAMIL 1015-16/PBH 1. Personel yang terlibat : a) TNI : 2 org. b) Polri : 3 org. c) Kecamatan : 2 org d) Masy : 2 org e) Damkar : 5 org f) Satpol PP : 5 org 2. Alkap yang di gunakan : a) R4 : 2 b) R2 : 3 c) Alat Pemadam : 1 Unit d) Masin Portable : 3 Set.	Kodim 1015/Spt

<p>1. Sarana transportasi menggunakan R2 dan R4</p> <p>2. Saat ini api sudah padam.</p> <p>B. Koramil 1015-14/Kpb:</p> <p>1. Titik Co. -3.31996 S 112.731 E</p> <p>Titik Hospot ada di Desa Sungai Bakau luas yang terbakar $\pm 1,5$ ha lahan milik PT. Rimbun Seruyan api tersebut bekas api yg sdh pernah di padamkan 10 hari yg lalu terbakar lagi sisa sisanya. saat ini Tim Karhutla masih berupaya untuk memadamkan api tersebut. api sudah bisa dipadamkan oleh Tim Karhutla.</p>					
<p>Deskripsi : operasi lanjutan pemadaman titik hotspot sesuai yang berada di Desa Sungai Bakau, kecamatan seruyan hilir timur dan pemadaman karhutla di Desa Jahitan, kecamatan seruyan hilir.</p> <p>1. Hotspot terpantau 3 titik yaitu:</p> <p>a. Co. -3.31996 S 112.731 E</p> <p>b. CO. -3.32407403 S 112.72815704 E</p> <p>c. Co. -3.32281 S 112.729 E</p> <p>4. Hasil di Ds. Sungai Bakau:</p> <p>a. Lahan tersebut merupakan lahan kosong/gambut dengan kedalaman 2 meter dan semak belukar</p> <p>b. Tim Karhutla Terpadu berusaha memadamkan api dengan menggunakan alat alat yg ada.</p> <p>c. Lahan terbakar $\rightarrow 2$ ha</p> <p>d. Api belum bisa di padamkan berhubung hari sudah sore menjelang gelap Tim karhutla terpadu memutuskan kembali ke Satuannya masing2 dan pemadaman di lanjutkan besok pagi.</p> <p>5. Hasil di Ds. Jahitan:</p> <p>a. Lahan tersebut merupakan lahan semak belukar</p> <p>b. Tim Karhutla Terpadu berusaha</p>	√			<p>Lokasi I</p> <p>1. Personel yg terlibat di Ds. Sungai Bakau :</p> <p>b. BPBD : 9 orang.</p> <p>c. POLSEK : 3 orang</p> <p>d. KPHP : 2 orang</p> <p>d. DAMKAR : 4 orang</p> <p>2. Alkap yg di gunakan di Ds. Sungai Bakau :</p> <p>a. GPS : 1 unit</p> <p>b. Jet Shotter. : 1 bh.</p> <p>c. Alkon apung. : 2 unit</p> <p>d. Kendaraan R 4: 3 unit</p> <p>e. mesin portabele : 1 unit</p> <p>f. mobil water suplay</p> <p>Lokasi II</p> <p>1. Personel yg terlibat di Ds. Jahitan :</p> <p>a. MPA DESA</p> <p>2. Alkap yg di gunakan di Ds. Jahitan:</p> <p>a. Kendaraan R2 : 6 unit</p> <p>b. Alkon apung. : 2 unit</p> <p>c. mesin portabele : 1 unit</p>	BPBD Kab. Seruyan

	memadamkan api dengan menggunakan alat yg ada, api dapat dipadamkan. c. Lahan terbakar +- 1 ha					
6.	KAB. KATINGAN (Status Siaga Darurat Karhutla) A. Koramil 1015-03 Ksg 1. Titik Co. 1.98166 S 113.397 E Titik Hospot ada di desa tewang kadamba Jarak dr koramil 6 km pake kendaraan masuk ke sasaran jln kaki 1 jam krn titik api ada di hutan jarak tempuh 1 ja luas yang terbakar ± 1,5 ha saat ini api sudah bisa diladamkan. Lahan milik : - (hutan) Barat : hutan Selatan : hutan Timur : hutan Utara : hutan Pemilik lahan : blm di ketahui Penyebab kebakaran : di perkirakan masyarakat yg berangkat memancing di danau membuang puntung rokok.					Kodim 1015/Spt
7.	KAB. KAPUAS (Status Siaga Darurat Karhutla) A. Pencegahan dan Mitigasi 1. Pengecekan titik panas (Hotspot) - 2. Patroli Terpadu a. (Patroli Posko Karhutla Kecamatan kapuas Timur 14/08/2019) -Lokasi : Desa Anjir Serapat Barat, Desa Anjir Serapat Timur, Desa Anjir Serapat Tengah, Desa Anjir Serapat Baru, Desa Anjir Mambulau Barat, Desa Anjir Mambulau Timur, Kec.kapuas Timur, Kab.kapuas -Personel : TNI,POLRI (Polsek Anjir & Brimob), Perangkat Kecamatan, Perangkat Desa, Relawan dan Masyarakat. -Peralatan : Kendaraan R3, Kendaraan R2, Mesin pemadam portable beserta kelengkapannya. -Keterangan : Tim melaksanakan patroli di 6 Desa di Kecamatan Kapuas Timur, untuk kondisi di saat	√	√	√	Satgas PDB Karhutla Kab. Kapuas	BPBD Kab. Kapuas

<p>ini tetap kondusif dan tidak ada terjadi karhutla. (Dokumentasi 1)</p> <p>b. (Patroli Terpadu Pos Subsatgas Karhutla I, 14/08/2019)</p> <p>- Lokasi : Desa Mantangai Hilir, Kec.Mantangai (02°29'35"S 114°30'6"E)</p> <p>- Personel : BPBD 1 org, TNI 1 org, POLRI 1 org, Manggala Agni 1 org, Masyarakat 1 org.</p> <p>- Keterangan : Tim melaksanakan patroli didaerah rawan karhutla dan pengecekan sumber air di sekitar Desa Mantangai Hilir,Mantangai tengah,dan Mantangai hulu, Kecamatan Mantangai. (Dokumentasi 2)</p> <p>c. (Patroli Terpadu Pos Subsatgas Karhutla V, 14/08/2019)</p> <p>- Lokasi : Desa Anjir Serapat Tengah, Kec.Kapuas Timur</p> <p>- Personel : BPBD 1 org, TNI 1 org, POLRI 1 org, Manggala Agni 1 org.</p> <p>- Keterangan : Tim melaksanakan patroli didaerah rawan karhutla dan dan memberikan sosialisasi kepada warga yang melintas di Desa. (Dokumentasi 3)</p> <p>3. Sosialisasi</p> <p>a. (Sosialisasi Pos Subsatgas Karhutla III, 14/08/2019)</p> <p>- Lokasi : Desa Pangkalan Rekan, Kec.Basarang (-3°1'13,338"S 114°19'48,444"E)</p> <p>- Personel : BPBD 1 org, TNI 1 org, POLRI 1 org, Manggala Agni 1 org, Masyarakat 1 org.</p> <p>- Keterangan : Tim melaksanakan patroli di sekitar Desa dan meberikan sosialisasi tentang bahaya karhutla ke rumah-rumah warga di Desa Pangkalan Rekan, Kec.Basarang (Dokumentasi 4)</p> <p>b. (Sosialisasi Pos Subsatgas Karhutla</p>					
---	--	--	--	--	--

<p>IV, 14/08/2019) - Lokasi : Desa Sei Jangkit, Kec.Bataguh (-3,1480S 114,3764E) - Personel : BPBD 1 org, Manggala Agni 1 org, Masyarakat 1 org. - Keterangan : Tim melaksanakan sosialisasi kepada perangkat desa tentang bahaya karhutla di Desa Sei Jangkit, Kec.Bataguh (Dokumentasi 5)</p> <p>B. Pemadaman Karhutla</p> <p>a. (karhutla di Desa Tumbang Muroi, Kec.Mantangai 13/08/2019) -Lokasi : Desa Tumbang Muroi, Kec.Mantangai, Kab.kapuas (S. – 2.00646, E. 114.38343)</p> <p>-Personel : KPHL Kapuas Kahayan 4 org, BPBD 1 org, Perangkat desa dan MPA</p> <p>-Peralatan : Speedboat mesin 40 PK, Mesin Pemadan Portable Maxtri beserta kelengkapannya</p> <p>-Luasan Area Terbakar : 7 Ha -Keterangan : Berdasarkan pantauan Lapan ada beberapa titik panas di Desa Tumbang Muroi, Kec.Mantangai, pada tanggal 12/08/2019 tim berangkat dari kota kuala kapuas menuju lokasi melalui jalur sungai dengan jarak tempuk ± 100 km, waktu tempuh 4,5 jam. Di lokasi tim menemui karhutla dan tim melakukan pemadaman di lokasi mulai dari pukul 09.00 wib s/d 16.00 wib dan kondisi api belum padam total. Di sekitar lokasi terpantau kepulan asap tetapi tidak ada akses menuju lokasi. (Dokumentasi 6)</p> <p>b. (karhutla di Desa Lapetan, Kec.Mantangai 14/08/2019) -Lokasi : Desa Lapetan, Kec.Mantangai, Kab.kapuas (– 1.985412, 114,4400482)</p> <p>-Personel : KPHL Kapuas Kahayan 4 org, BPBD 1 org, Perangkat desa dan MPA</p> <p>-Peralatan : Speedboat mesin 40 PK, Mesin Pemadan Portable Maxtri</p>					
--	--	--	--	--	--

	<p>beserta kelengkapannya</p> <p>-Luasan Area Terbakar : 15 Ha</p> <p>-Keterangan : Berdasarkan pantauan Lapan ada beberapa titik panas di Desa Lapetan, Kec.Mantangai, pada tanggal 12/08/2019 tim berangkat dari kota kuala kapuas menuju lokasi melalui jalur sungai dengan jarak tempuk \pm 110 km, waktu tempuh 5 jam. Di lokasi tim menemui karhurla dan tim melakukan pemadaman di lokasi, pemadaman di hentikan karena keterbatasan peralatan tidak bisa menjangkau titik api dan akses menuju lokasi hanya bisa di tempuh dengan berjakan kaki dengan jarak \pm 1,5 km. (Dokumentasi 7)</p> <p>C. Satgas Gakkum</p> <p>-</p> <p>D. Satgas Watyankes</p>					
8.	KAB. SUKAMARA					
9.	<p>KAB. BARITO UTARA</p> <p>1. Pemadaman di km 11 arah purukcahu desa mukut ,kecamatan lahei kab. Barito Utara</p> <p>Koordinat: S -1, 087408, E 114, 88556</p> <p>Sumber informasi : Laporan dari pa Praptomo anggota DANRAMIL Lahei</p> <p>Waktu keberangkatan: Pada pukul 15.40 WIB Tiba di lokasi pukul 16.00 WIB Waktu akhir pemadaman \pm pukul 16.45 WIB</p> <p>Luasan lahan yang terbakar \pm 1.49 Ha</p> <p>Kronologis kejadian: Pada pukul 15.30 WIB anggota Pusdalops BPBD Kab. Barut menerima laporan dari Pa Praptomo Danramil Lahei bahwa telah terjadi kebakaran lahan, anggota BPBD sebanyak 10 orang langsung berangkat ke lokasi untuk melakukan pemadaman langsung. sesampainya dilokasi anggota bertemu dengan anggota manggala agni, koramil dan</p>	√			<p>Anggota yang melakukan pemadaman 10 orang anggota BPBD, 7 orang anggota Manggala Agni, 2 orang anggota koramil, 2 orang anggota Polsek Lahei Sarpras yang digunakan, 1 unit water supply BPBD, 1 Unit fire jepp, 1 unit mobil tangki manggala agni, 2 unit sepeda motor manggala agni, 1 unit mobil Polsek Lahei, 2 unit sepeda motor koramil, 6 buah jet shooter anggota BPBD, 2 unit jet shooter manggala agni.</p>	BPBD Kab. Barito Utara

	<p>Polsek Lahei.</p> <p>Keterangan:</p> <p>Tipe kebakaran: permukaan</p> <p>Tipe tanah : mineral</p> <p>Vegetasi : dedaunan dan pohon bekas tebangan</p> <p>Upaya yang dilakukan : dengan melakukan pemadaman menggunakan peralatan manual berupa Jet Shooter & water suplay BPBD Barut.</p>					
10.	<p>KAB. BARITO SELATAN (Status Siaga Darurat Karhutla)</p> <p>Hari/tgl: Rabu, 14 Agustus 2019</p> <p>Jam : 21.00 wib</p> <p>Jenis bencana : Karhutla</p> <p>Lokasi bencana : Hutan Terbakar di Tiga Tempat</p> <ol style="list-style-type: none"> 1. Pinggir jalan Houling PT.MTU Km.24 Muara Arai 2. Pinggir jalan Houling PT.MTU Km. 25 Muara Arai 3. Pinggir jalan Houling PT.MTU Km. 17 Malitin <p>Penyebab bencana : sengaja di bakar</p> <p>Korban : -</p> <p>Kerusakan/Luasan terbakar :</p> <ol style="list-style-type: none"> 1. Km 24 PT.MTU : ± 20 Ha 2. Km 25 PT.MTU : ± 20 Ha 3. Km 17 PT.MTU : ± 0.5 Ha <p>Pemadaman menggunakan Mesin Pompa 3 Buah, dan Suplai Air dari Truck Tangki PT.MTU, pemadaman selesai pukul 18.00.</p> <p>Tim Karhutla Kabupaten Barito Selatan setelah melakukan Pemadaman kembali ke Home Base.</p>	√			<p>Tim Karhutla :</p> <ol style="list-style-type: none"> 1. BPBD 2. TNI 3. POLRI 4. DAMKAR 5. TAGANA 6. KPHP 7. KPHL 8. MANGGALA AGNI 9. MASYARAKAT DESA 	BPBD Kab. Barito Selatan
	<p>giat Penanggulangan Karhutla dengan melakukan pemadangan titik api di wil hukum Polsek Dusun selatan hari Rabu tgl 14 Agustus 2019.</p> <p>A. Titik api :</p> <p>Di pinggir jalan negara desa Madara, Kec. Dusun selatan, Prop.Kalteng.</p> <p>B. Langkah yang dilakukan :</p> <ol style="list-style-type: none"> 1. Sekitar pukul 16.00 wib mendapat informasi dari warga tentang terjadinya karhutla di lahan kosong pinggir jalan negara desa Madara, Kec. Dusun selatan. 2. Skj. 16.15 wib menyiapkan 	√			<p>A. Personel :</p> <ol style="list-style-type: none"> 1). Sat reskrim polres Barsel 4 orang. 2). Polsek Dusun selatan 4 orang 3). Damkar Kab. Barsel 10 Orang. 4). Masyarakat peduli api desa Madara : 6 orang. <p>B. Sarana dan Prasarana :</p> <ol style="list-style-type: none"> 1. Ranmor R4 : 3 Unit 2. Ranmor R2 : 6 Unit. 3. Mobil tangki Damkar 1 unit. 4. Mesin pompa air portabel 	Polsek Dusun selatan

	<p>peralatan yang akan digunakan.</p> <p>3. Skj. 16.30 wib tim terpadu berangkat menuju titik api dengan menggunakan kendaraan yang telah di siapkan.</p> <p>4. Skj. 17.15 tim tiba di titik, selanjutnya melakukan pemadaman api.</p> <p>6. Skj. 21.30 Wib titik api dapat di padamkan.</p> <p>C. DATA LOKASI KEBAKARAN HUTAN DAN LAHAN:</p> <p>1. Lahan yang terbakar berada di pinggir jalan negara desa Madara, Kec. Dusun selatan, Kab.Barsel.</p> <p>2. Luas Lahan yang terbakar diperkirakan sekitar 2 Ha.</p> <p>3. Api yang dapat dipadamkan 95%.</p> <p>4. Lokasi lahan terbakar berupa pohon-pohon kecil dan semak belukar.</p> <p>5. Di lakukan pemasangan police line serta pemasangan banner di tempat terjadi kebakaran lahan.</p> <p>D. KETERANGAN :</p> <p>1. Pemadaman titik api terkendala karena tidak adanya sumber air di dekat titik api.</p> <p>2. Terbatasnya peralatan berupa mesin pompa dan panjang selang, sehingga tdk bisa mencapai titik api yang letaknya jauh dari badan jalan tersebut diatas.</p>				2 unit.	
11.	KAB. BARITO TIMUR					
12.	KAB. GUNUNG MAS (Status Siaga Darurat Karhutla)					
13.	<p>KAB. LAMANDAU (Status Siaga Darurat Karhutla)</p> <p>Pemadaman Karhutla</p> <p>1) Lokasi : Desa Bumi Agung</p> <p>- Kejadian kebakaran pada pukul 02.22 WIB</p> <p>- Vegetasi yang terbakar semak belukar</p> <p>- Penyebab tidak di ketahui</p> <p>- Luas lahan : masih belum diketahui</p> <p>- Informasi di dapat dari masyarakat</p> <p>- Titik Koordinat lokasi kebakaran lahan : -2.1717S - 111,4333E</p> <p>- Pemadaman dilakukan dengan menggunakan unit Slip On, Mobil Tanki BPBD.</p>	√	√	√	Satgas Karhutla BPBD Kab. Lamandau	BPBD Kab. Lamandau

	<p>- Kondisi saat ini Api sudah padam.</p> <p>Groundcek Hotspot</p> <p>1) Tikor HS : -1.80189180374 LS, 111.62783813500005 BT dan - 1.79796064 LS</p> <p>Bujur : 111.62509918 BT</p> <p>Lokasi : Ds. Batu Tunggal, Kec. Bulik Timur</p> <p>2) Tikor HS : -1.88540649414 LS 110.96549224900002 BT, - 1.88470232 LS 110.96175384999992 BT dan -1.92187965 LS 111.1067123400000 BT</p> <p>Tikor pantauan Lapan terbaca masuk di wilayah Kec. Lamandau, Kab. Lamandau sedangkan Tikor tersebut masuk ke wilayah Provinsi Kalimantan Barat yaitu : Ds. Karang Dangin, Kec. Jelai Hulu, Kab. Ketapang, Prov. Kalimantan Barat</p> <p>3) Tikor HS : -1.62010025978 LS, 110.90769195600001 BT dan - 1.62001836 LS</p> <p>Bujur : 110.90396880999992 BT</p> <p>Lokasi : Ds. Sekombulan, Kec. Delang</p>					
14.	KAB. KOTAWARINGIN BARAT (Status Siaga Darurat Karhutla)					
15.	<p>KAB. MURUNG RAYA (Status Siaga Darurat Karhutla)</p> <p>A. PANTAUAN HOT SPOT/TITIK PANAS</p> <p>Pantauan Hotspot : AQUA/MODIS Nihil</p> <p>SNPP 1. Kec. Uut Murung - Desa Tumbang Tujang S.0.31071 E.114.462 Confidence : 100 %</p> <p>NOAA20 1. Kec. Uut Murung - Desa Tumbang Tujang S.0.31010869 E.114.42940521 Confidence : 82 %</p> <p>- Desa Tumbang Olong II S.0.17278287</p>	√			<p>Lokasi : Jl. 40 (masuk Wilayah Desa Bahitom).</p> <p>- Peralatan : 1 Unit Mobil Slip On BPBD 2 sepeda motor opsnal BPBD 1 Unit mesin Waterax 1 unit mesin robin Selang dan Nozzle Jet Shooter Drone</p> <p>- Sumber Daya (Personil) : TNI Polri TRC BPBD Brigade Dalkarhutla (DLH)</p> <p>Jalan tambang PT.IMK, Jalur serojan 6, Kec. Tanah Siang Selatan</p> <p>- Peralatan : 1 Unit Mobil Slip On</p>	BPBD Kab. Murung Raya

<p>E.114.23968506 Confidence : 67 %</p> <p>- Upaya yg dilakukan :</p> <ol style="list-style-type: none"> 1. TRC BPBD melakukan koordinasi dgn TNI,Polri untuk melakukan groundcheck. 2. Tim Posko Karhutla Murung Raya melaksanakan groundcheck esok hari dikarenakan jarak tempuh yg cukup jauh. <p>B. PANTAUAN KARHUTLA.</p> <p>1) KEJADIAN KARHUTLA :</p> <p>A. Tanggal Kejadian : 14 Agustus 2019</p> <p>- Lokasi : Jl. 40 (masuk Wilayah Desa Bahitom).</p> <p>- Titik Koordinat : S.-0.66868 E.114.56546</p> <p>- Pemilik lahan : -</p> <p>- Pelapor : Masyarakat</p> <p>- Waktu kebakaran : 11.44 Wib</p> <p>- Waktu Pemadaman : 12.05 Wib</p> <p>- Api padam pukul : 16.00 WIB</p> <p>- Luas yg terbakar: +- 200 Meter persegi</p> <p>- Sumber air : ada</p> <p>- Tipe kebakaran : Kebakaran gambut Atas</p> <p>B. Tanggal Kejadian : 14 Agustus 2019</p> <p>- Lokasi : Jalan tambang PT.IMK, Jalur serojan 6, Kec. Tanah Siang Selatan</p> <p>- Titik Koordinat : S.-0.652544 E.114.41848</p> <p>- Pemilik lahan : -</p> <p>- Pelapor : Anggota Brigade Dalkarhutla Kec. Tanah Siang Selatan.</p> <p>- Waktu kebakaran : 11.35 Wib</p> <p>- Waktu Pemadaman : 13.05 Wib</p> <p>- Api padam pukul : 17.02 WIB</p> <p>- Luas yg terbakar: +- 500 Meter persegi</p> <p>- Sumber air : ada</p> <p>- Tipe kebakaran : Kebakaran areal Hutan</p> <p>- Vegetasi : Pakis, Jangang, gambut</p> <p>C. TKP karhutla pada hari ini Rabu</p>			<p>BPBD 2 sepeda motor opsional BPBD 1 Unit mesin Waterax Selang dan Nozzle Jet Shooter Drone</p> <p>- Sumber Daya (Personil) : TNI Polri TRC BPBD Brigade Dalkarhutla (DLH) Regu Damkar PT.IMK</p>	
---	--	--	---	--

tanggal 14 agustus 2019 pada pukul 21.00 wib sampai dengan saat ini pukul 01.22 wib masih melakukan pemadaman di danau biru, desa Muara Jaan, Kec. Murung, Kab. Murung Raya.					
--	--	--	--	--	--

DOKUMENTASI

Pemadaman Karhutla di Kota Palangka Raya

1. Jl. Ir. Soekarno (masuk Jl. Merdeka), Kel. Menteng, Kec. Jekan Raya



2. Jl. Ir. Soekarno (Lingkar Dalam), Kel. Menteng, Kec. Jekan Raya



3. Pemadaman Lanjutan : Jl. Telaga Sari, Kel. Bukit Tunggal, Kec. Jekan Raya



34

4. Jl. G.Obos X (tembus Jl. Merdeka), Kel. Menteng, Kec. Jekan Raya



5. Pemadaman Lanjutan : Jl. Yos Sudarso (Belakang Taman Bunga), Kel. Menteng, Kec. Jekan Raya



6. Jl. Mahir Mahar (Lintas Kalimantan antara Jl. Alson III dan Jl. Yos Sudarso), Kel. Bukit Tunggal, Kec. Jekan Raya



7. jln. Nagasari gg. Elvira 2 Kel. Bukit Tunggul



35

8. Lingkar Luar/ALSON 3, jalan Yos Sudarso dan tingang ujung



9. jl mahir mahar



9. Jln Nagasari Kel. Bukit Tunggul



10. Jln. Nagasari Di Pinggir Jalan Kel. Bukit Tunggul



Giat Pemadaman Polda Kalteng



Giat Pemadaman di Kab. Kapuas



Giat Pemadaman di Kab. Barito Selatan



Giat Pemadaman di Kab. Murung Raya





Giat Pemadaman di Kab. Seruyan



Giat Pemadaman di Kab. Pulang Pisau





Giat Pemadaman di Kab. Barito Utara



Giat Pemadaman Kodim 1015/Spt



1) KEGIATAN POSKO KARHUTLA PROVINSI KALIMANTAN TENGAH

1. Pengumpulan data dan informasi dari Kabupaten/Kota.
 2. Berkoordinasi dengan Kabupaten/Kota dalam penanganan Karhutla di Provinsi Kalimantan Tengah.
 3. Penyampaian Laporan Harian kepada Pimpinan dan Instansi/Lembaga terkait.
 4. Roll Call dan Pemantauan via Radio RPU (Freq.169.525 Mhz + 5.000).
 5. Briefing Operasi Pukul 07.30 WIB di Masing-masing poslap.
 6. Rapat Perencanaan Operasi Pukul 16.00 WIB.
 7. Pelaksanaan kegiatan masing-masing bagian/bidang
- Dokumentasi

Bantuan Logistik Untuk Posko SDB Karhutla Prov. Kalteng

Dari Kotus-kutus Warrior Palangka Raya

Posko Karhutla Prov. Kalteng



Pos Lapangan 1 (Bundaran Burung)



Pos Lapangan 5 (Kantor Kel. Menteng)



2.3. Satgas Gakkum sampai hari Rabu, 14 Agustus 2019 :

DATA PENEGAKAN HUKUM KEBAKARAN HUTAN DAN LAHAN TAHUN 2019

N O	KESATUAN	LP / LI	TKP	JML KASUS		J M L	LUAS TERBAKAR (HA)	NAMA TERSANGKA		JML DITAHAN		PENYELESAIAN				K E T
				LID IK	SID IK			PERORAN GAN	KORPORASI	PERORAN GAN	KORPORASI	HAP I	P.19	P.21	HAP II	
1	2	3	4	5	6	7	8	9	10	11	12	13	14	15	16	17
1.	P. RAYA	LP/A/316/VII/RES.1.13./2019/KALTENG/RES P. RAYA, TGL 24 JULI 2019	JLN. MAHIR MAHAR KM 6, LINGKAR LUAR KEL. SABARU KEC. SABANGA U KOTA P. RAYA	-	1	1	0,01	BOBBY RAHMANI	-	BOBBY RAHMANI	-	-	-	-	-	-
		LI-19/VII/RES.1.13./2019, TGL 1 JULI 2019	JNN. PETUK KATIMPUN KEL. PETUK KATIMPUN KEC. JEKAN RAYA KOTA P. RAYA	1	-	1	0,5	-	-	-	-	-	-	-	-	-
		LI-20/VII/RES.1.13./2019, TGL 1 JULI 2019	JLN. TARUNG RIWUT KM 9, KEL. BUKIT TUNGGAL KEC. JEKAN RAYA KOTA P. RAYA	1	-	1	2	-	-	-	-	-	-	-	-	-
		LI-26/VII/RES.1.13./2019, TGL 8 JULI 2019	JLN. MERDEKA KEL. BUKIT TUNGGAL KEC. JEKAN RAYA KOTA P. RAYA	1	-	1	0,24	-	-	-	-	-	-	-	-	-
		LI/27/VII/RES.1.13./2019/RES KRIM, TGL 25 JULI 2019	JNN. YOS SUDARSO 17 KEL. MENTENG KEC. JEKAN RAYA KOTA P. RAYA	1	-	1	1	-	-	-	-	-	-	-	-	-
		LI/28/VII/RES.1.13./2019/RES KRIM, TGL 28 JULI 2019	JNN. YOS SUDARSO 17 KEL. MENTENG KEC. JEKAN	1	-	1	0,07	-	-	-	-	-	-	-	-	-

			RAYA KOTA P. RAYA													
		JLN. PASENDE NG KEL. SABARU KOTA P. RAYA	1	-	1	3									
		LINGKAR LUAR JLN. BADAK UJUNG KEL. BUKIT TUNGGAL KOTA P. RAYA	1	-	1	0,5									
		JLN. KALIBATA KEL. MENTENG KEC JEKAN RAYA KOTA P. RAYA	1	-	1	0,5									
		JLN. PERUMAH AN TEGAL SARI KM 10,5 (TJILIK RIWUT) KEL. BUKIT TUNGGAL KOTA P. RAYA	1	-	1	0,5									
		JLN. MAHIR MAHAR (LINGKAR LUAR) KM 9 KEL. BUKIT TUNGGAL KEC. JEKAN RAYA KOTA P. RAYA	1	-	1	1									
		JLN. YOS SUDARSO XVIII KEL. PALANGK A KEC. JEKAN RAYA KOTA P. RAYA	1	-	1	0,5									
		JLN. BANTENG 49 KEL. BUKIT TUNGGAL KOTA P. RAYA	1	-	1	0,5									
		KEL. PETUK KATIMPUN	1	-	1	0,5									

100 101

			RAYA KOTA P. RAYA													
		JLN. JLN. CILIK RIWUT KM 10 MASUK JALAN TELAGA SARI	1	-	1	0,5									
		JLN. LINGKAR LUAR PERTENG AHAN G. OBOS DAN YOS SUDARSO KOTA P. RAYA	1	-	1	0,5									
		JLN. IR. SOEKARN O KEL. MENTENG KOTA P. RAYA	1	-	1	0,5									
		JLN. MERDEKA KEL BUKIT TUNGGAL KOTA P. RAYA	1	-	1	0,5									
		JLN. RAFLESIA 2B KEL. BUKIT TUNGGAL KEC. JEKAN RAYA KOTA P. RAYA	1	-	1	0,5									
		JLN. YOS SUDARSO SIMPANG JLN. MAHIR MAHAR KOTA P. RAYA	1	-	1	2									
		LINGKAR LUAR PERTENG AHAN YOS SUDARSO DAN G. OBOS KEL MENTENG KOTA P. RAYA	1	-	1	1									
		JLN. KRANGGA N KEL. TANJUNG PINANG	1	-	1	0,5									
		JLN. SUDIRMA N BELAKAN G RPH KOTA P.	1	-	1	7									

		RAYA															
		JLN. SEMAR KEL. KALAMPA NGAN KOTA P. RAYA	1	-	1	0,05											
		JLN. BULUH MERINDU KEL. SABARU KOTA P. RAYA	1	-	1	2											
		JLN. SAWANGA N PERBATA SAN KEC. PAHANDU T DAN KEC. SABANGA U KOTA P. RAYA	1	-	1	2											
		JLN. TALAWAN G KEL. KALAMPA NGAN KOTA P. RAYA	1	-	1	10											
		JLN. RAMSES RT II KEL. TUMBANG TAHAI KOTA P. RAYA	1	-	1	0,01											
		JLN. BERENG BENGKEL KEL. KALAMPA NGAN KOTA P. RAYA	1	-	1	5											
		JLN. HIU PUTIH 21 KEL. BUKIT TUNGGAL DAN JLN. PANARUN G KEC. PAHANDU T KOTA P. RAYA	1	-	1	2											
		JLN. JLN. PEPABRI KEL. PANARUN G, KEC. PAHANDU T KOTA P. RAYA	1	-	1	0,5											
		JLN. BAGONG KEL. KALAMPA	1	-	1	1											

			NGAN KOTA P. RAYA													
		JLN. SABANGA U KEL. SABARU KOTA P. RAYA	1	-	1	10									
		JLN. TABAT KALSA KEL. SABARU KOTA P. RAYA	1	-	1	2									
		JLN. ANGGREK KEL. KERENG BANGKIRA I KOTA P. RAYA	1	-	1	0,005									
		JLN. BERENG BENGKEL KEC. SABANGA U KOTA P. RAYA	1	-	1	0,005									
		JLN. TUMBANG TALAKEN KM 59, KEL. PETUK BUKIT, KEC RAKUMPIT	1	-	1	1									
		JLN. YOGYAKA RTA III (RTA MILONO) KEL. MENTENG KEC. KOTA P. RAYA	1	-	1	1									
		JLN. TAMPUNG PENYANG UJUNG KEL. MENTENG KOTA P. RAYA	1	-	1	1									
		JLN. LINGKAR LUAR SEBELUM PEREMPA TAN JLN. YOS SUDARSO UJUNG SEBERAN G KEL. MENTENG KEL. KERENG	1	-	1	1									

			BANGKIRA I KOTA P. RAYA													
		JLN. LINGKAR LUAR SEBERAN G KEL. MENTENG KOTA P. RAYA	1	-	1	3									
		JLN. MAHIR MAHAR 13 KEC. SABANGA U KOTA P. RAYA	1	-	1	0,5									
		JLN. YOS SUDARSO 17 KEL MENTENG	1	-	1	1									
		JLN. BERENG BENGKEL KEC. SABANGA U KOTA P. RAYA	1	-	1	1									
		JLN. LETKOL CHR. BINTI KEL. LANGKAI KOTA P. RAYA	1	-	1	1									
		JLN. YOS SUDARSO 17 KOTA P. RAYA	1	-	1	4									
		JLN. LIDEN ARANG (CILIK RIWUT) KM 19 KEL. MARANG KEC. BUKIT BATU KOTA P. RAYA	1	-	1	1									
		JLN. G.OBOS VIII, KEL. MENTENG KEC. JEKAN RAYA	1	-	1	20									
		JLN. G. OBOS 20 F, KOTA P. RAYA	1	-	1	0,025									
		JLN. HIU PUTIH LANJUTAN KM 4 5 DAN SIMPANG JLN.	1	-	1	7									

			LINGKAR LUAR) KEC. JEKAN RAYA KOTA P. RAYA													
		JLN. IR. SOEKARNO 1 KEL. MENTENG KEC. JEKAN RAYA KOTA P. RAYA	1	-	1	1									
		JLN. MAHIR MAHAR 9 LINGKAR LUAR KEL. BUKIT TUNGAL KOTA P. RAYA	1	-	1	2									
JUMLAH		<ul style="list-style-type: none"> 1 LP 59 LI 	60 TKP	59	1	60	<ul style="list-style-type: none"> 0,01 LP 112,025 LI (112,035 HA) 	1	-	1	-	-	-	-	-	-
2.	KOBAR	LP/59/III/RES.5.5/2019/KALTENG/RES KOBAR, TGL ... MARET 2019	JLNN. P. BUN KOTAWAR INGIN LAMA KM 7, KEL. MENDAWAI SEBERANG KEC. ARSEL KAB. KOBAR	-	1	1	0,06	MURYADI							1	
JUMLAH		<ul style="list-style-type: none"> 1 LP 	1 TKP	-	1	1	0,06	1	-	-	-	-	-	-	1	-
3.	KOTIM	LP/03/VII/2019/KALTENG/RES KOTIM, TGL 01 JULI 2019	LAHAN USAHA IRT. 14/RW. 04 DESA. HANDIL SOHOR KEC. MENTAYA HILIR SELATAN KAB. KOTIM	-	1	1	0,3	WAGIRIN				1				
		LP/15/VII/2019/KALTENG/RES KOTIM/SEK KETAPANG, TGL 07 JULI 2019	JLNN. MT. HARYONO BARAT KEL. MB. HULU KEC. MB. KETAPAN G KAB. KOTIM	-	1	1	0,18	ANTOS		ANTOS		1				

		R/LI/40/VII/2019/RES KOTIM/INTELKAM, TGL...	1	-	1	20									
		LP/20/VII/2019/KALTENG/RE S KOTIM/SEK, TGL 31 JULI 2019	JL. SUPRAPTO SELATAN MB. HILIR KEC. MB KETAPAN G	-	1	1	0,125	SLAMET RIYADI BIN CHULIN BALO	-			1				
		LP/21/VIII/2019/KALTENG/RE S KOTIM/SEK, TGL 6 AGUSTUS 2019	JL. HM HATTA (LINGKAR SELATAN) KEC MB KETAPAN G	-	1	1	0,175	ANANG BIN MAJEDI (ALM)	-			1				
JUMLAH		<ul style="list-style-type: none">4 LP1 LI	4 TKP	1	4	5	<ul style="list-style-type: none">0,78 LP20 LI(20,78 HA)	4	-	1	-	4	-	-	-	-
4.	PULPIS	LP/10/VII/2019/KALTENG/RE S PULPIS/SEK SEBANGAU, TGL 27 JULI 2019	-	1	1	1 HA	AHMAD		AHMAD						
		DESA. TUMBANG NUSA KM 29,5 RT. 05 KEC. JABIREN RAYA KAB. PULANG PISAU	1	-	1	15									
		DESA. BUNTOI RT. 11 KEC. KAHAYAN HILIR KAB. PULANG PISAU	1	-	1	10									
		REY 35 DESA. GANDANG BARAT KEC. MALIKU KAB. PULANG PISAU	1	-	1	20									
		STI HANDEL SAMPIT DESA. BUNTOI KEC. KAHAYAN HILIR KAB. PULANG PISAU	1	-	1	5									
JUMLAH		<ul style="list-style-type: none">1 LP4 LI	5 TKP	4	1	5	<ul style="list-style-type: none">1 LP50 LI(51 HA)	1	-	1	-	-	-	-	-	-
5.	KATINGAN	LP/L/15/VII/RES.1.13./2019/S PKT/RES KATINGAN/SEK KATINGAN TENGAH, TGL 31 JULI 2019	SEI KALIMATI DESA. SAMBA KATUNG KEC.	-	1	1	1	JULIANSYAH		JULIANSYAH						

			KATINGAN TENGAH KAB. KATINGAN													
JUMLAH	• 1 LP		1 TKP	-	1	1	1	1	-	1	-	-	-	-	-	-
6. RES LAINNY A	-		-	-	-	-	-	-	-	-	-	-	-	-	-	-
JUMLAH	• 8 LP • 64 LI		72 TKP	64 LID IK	8 SID IK	72 KS S	• 2,85 LP • 182,025 LI (184,875 HA)	8 ORG	-	4 ORG	-	7 KS S	-	-	1 KS S	-

*Sumber : Polda Kalteng

2.5. Satgas Watyankes

1) DATA ISPA KALTENG : -

2) Pelayanan kesehatan dari Dinkes Prov. Kalteng untuk Petugas Posko PDB Karhutla Prov. Kalteng di Posko Karhutla Prov. Kalteng.

Pemeriksaan Kesehatan Regu Pemadam Karhutla Posko Prov. Kalteng Pos Lapangan 1



Pos Lapangan 4



Demikian Laporan **POSKO Siaga Darurat KARHUTLA PROV. KALTENG**

Terima Kasih. Salam Tangguh....

Tanggal : Kamis, 15 Agustus 2019
Pukul : 07.00 WIB

PUSDALOPS-PB BPBPK PROV. KALTENG

Alamat : Jl. Tjilik Riwut Km. 2,5 Palangka Raya
Telp/Faks : (+62536) 4260564
WhatsApp : 0811-525-441/ 0811-525-442
Email : pusalops.bpbpktg@gmail.com
Website : -

Komandan Korem 102/Pjg
Selaku Komandan Satgas
PDB Karhutla Kalteng 2019



Saiful Rizal, S.Sos

Kolonel Arm NRP. 1920039031068