

# POSKO SATGAS KARHUTLA PROVINSI KALIMANTAN TENGAH



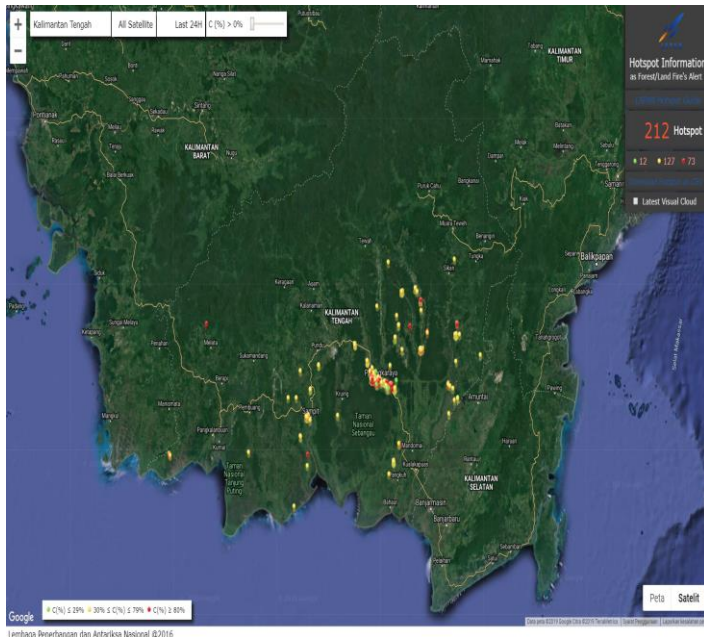
## LAPORAN HARIAN POS KOMANDO SIAGA DARURAT BENCANA ASAP AKIBAT KEBAKARAN HUTAN DAN LAHAN PROVINSI KALIMANTAN TENGAH TAHUN 2019

### I. Kondisi Terkini

#### 1.1. Hotspot

Perkembangan titik panas atau *hotspot* pada 12 s/d 13 Agustus 2019, pukul 07.00 s/d 07.00 WIB berdasarkan pantauan citra satelit Wilayah Provinsi Kalimantan Tengah sebagai berikut :

Citra Satellite Titik Hotspot Convidence 0 - 100 %



Jumlah Hotspot Harian Provinsi Kalimantan Tengah :  
selama 24 Jam

NO	KAB/KOTA	Terra, Aqua, SNPP	CONV %
1.	Barito Selatan	13	30-91
2.	Barito Timur	7	43-100
3.	Barito Utara	1	57
4.	Gunung Mas		
5.	Kapuas	36	37-100
6.	Katingan	5	47-78
7.	Kota Palangkaraya	103	11-100
8.	Kotawaringin Barat	1	61
9.	Kotawaringin Timur	19	48-100
10.	Lamandau	1	90
11.	Murung Raya		
12.	Pulang Pisau	21	15-90
13.	Seruyan	1	Feb-00
14.	Sukamara	4	65-94
TOTAL		212	

### DATA SEBARAN HOTSPOT TERRA, AQUA DAN SNPP WILAYAH KALIMANTAN TENGAH DATA HOTSPOT JANUARI S/D 12 AGUSTUS 2019

Kabupaten/Kota	Bulan								Grand Total
	1	2	3	4	5	6	7	8	
Barito Selatan	3		2	3	13	9	119	115	264
Barito Timur					1		4	50	55
Barito Utara	2	3	2	2	7	2	10	1	29
Gunung Mas	1		2	1		1	10	10	25
Kapuas	1	9	4	6	12	9	73	194	308
Katingan		5	2	3	10	6	13	30	69
Kota Palangkaraya		1		2	6	3	208	587	807

Kotawaringin Barat	2	1	5	2	1	2	18	11	42
Kotawaringin Timur			1	5	4	9	204	242	465
Lamandau			1	4	3	1	8	6	23
Murung Raya		1	1	1	4		0	10	17
Pulang Pisau		2	1		6		352	150	511
Seruyan		2	3	2	4	4	116	156	287
Sukamara			1		7	6	34	41	89
Grand Total	9	24	25	31	78	52	1169	1603	2991

**\*Sumber Data : Lapan.go.id**

**DATA KEJADIAN KEBAKARAN MULAI JANUARI S/D 12 AGUSTUS 2019**

No	Kab/Kota	Bulan								Kejadian
		1	2	3	4	5	6	7	8	(X)
1	Barito Selatan			1		1		6	12	20
2	Barito Timur							0	2	2
3	Barito Utara		1	1		3		8	8	21
4	Kapuas		1				1	2	5	9
5	Katingan					1		3	11	15
6	Kotawaringin Barat			5	2		6	16	3	32
7	Kotawaringin Timur			6	2		2	25	68	103
8	Lamandau	2		4			1	6	6	19
9	Murung Raya					2		1	7	10
10	Palangka Raya	1				1	16	226	206	450
11	Pulang Pisau							42	36	78
12	Seruyan							13	21	34
13	Sukamara						1	5	6	12
14	Gunung Mas							1	0	1
Grand Total		3	2	17	4	8	27	354	391	806

**\*Sumber Data : Group WA Karhutla Kalteng 2019**

**DATA LUAS KEBAKARAN MULAI JANUARI S/D 12 AGUSTUS 2019**

No	Kab/Kota	Bulan								Luas (Ha)
		1	2	3	4	5	6	7	8	
1	Barito Selatan			4,5		1		19,39	85,34	110,23
2	Barito Timur							0	0	0
3	Barito Utara		2	1		7,01		9,3	4,72	24,03
4	Kapuas		0,05				0,01	6	11,6	17,66
5	Katingan					4		1,7	37,03	42,73
6	Kotawaringin Barat			13	2,01		17	37,52	7,5	77,03
7	Kotawaringin Timur			1,91	1,52		2,85	90,28	319	415,56
8	Lamandau	0,5		14,97			0,4	5,15	9,58	30,6
9	Murung Raya					0,52		0,5	7,8	8,82
10	Palangka Raya	1				3	22,93	449,64	572,08	1048,65
11	Pulang Pisau							221,94	191	412,94
12	Seruyan							312,2	152,5	464,7
13	Sukamara							7	24	31

14	Gunung Mas							2	0	2
Grand Total		1,5	2,05	35,38	3,53	15,53	43,19	1162,62	1422,15	2685,95

\*Sumber Data : Group WA Karhutla Kalteng 2019

### 1.1. Indeks Standar Pencemaran Udara (ISPU)

Kualitas udara di seluruh AQMS / Sistem Monitoring Kualitas Udara di Provinsi Kalimantan Tengah menunjukkan Kategori dengan indikator Baik (good), sedang (moderate), tidak sehat (unhealthy), sangat tidak sehat (very unhealthy) dan berbahaya (hazardous) seperti terlihat pada tabel berikut pukul 07.00 WIB.

BAIK 0 - 50		SEDANG 51 - 100		TIDAK SEHAT 101 - 199		SANGAT TIDAK SEHAT 200 - 299		BERBAHAYA 300 - 3000	
LOKASI		BMKG Palangka Raya	KLHK Palangka Raya	BMKG-SMT Kab. Kotawaringin Timur	BMKG-PKN Kab. Kotawaringin Barat	BMKG-MUARATAWEH Kab. Barito Utara			
ISPU / PM10		96	265	-	-	-			

### 1.2. Jarak Pandang (Visibility)

Data visibility pada hari Senin, 12 Agustus 2019. Pkl 14.00 WIB

LOKASI	VISIBILITY
Pangkalan Bun	9 Km
Sampit	8 Km
Palangka Raya	5 Km
Buntok	2,5 Km
Muara Teweh	5 Km

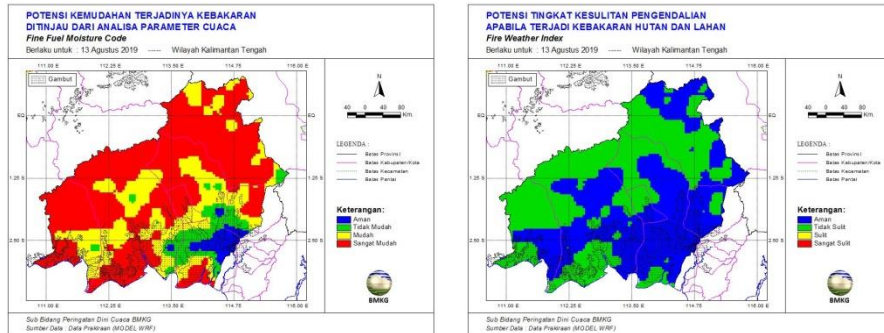
### 1.3. Prakiraan Cuaca

a. Kondisi cuaca hari Selasa, 13 Agustus 2019. Pkl 07.00 WIB Pantauan BMKG dilaporkan sebagai berikut :

No	Data	BMKG Palangka Raya	BMKG Palangkalan Bun	BMKG Sampit	BMKG Buntok	BMKG Muara Teweh
1	Arah Angin	selatan	Calm	Calm	Calm	Calm
2	Kecepatan Angin	8 km/jam	Calm	Calm	Calm	Calm
3	Cuaca	Asap	Udara Kabur	Cerah	Asap	Asap
4	Jarak Pandang	1,2 km	2 km	7 Km	5 km	3 km

\*Sumber Data BMKG

- b. Analisis Potensi Kemudahan Terjadi Kebakaran (FFMC) berlaku untuk hari Selasa, 13 Agustus 2019. Pantauan BMKG dilaporkan sebagai berikut :  
 Analisis tingkat kemudahan terjadinya Kebakaran di wilayah Kalteng. Untuk kategori “Sangat Mudah Terbakar dan Sangat Sulit Pengendaliannya” Berwarna Merah.



- c. Pantauan Tinggi Muka Air dan Kelembaban Tanah :

NO.	KABUPATEN	KECAMATAN	LOKASI	KODE	TMA (M)	SM (%)
1	2	3	4	5	6	7
1.	Kapuas	Matangai	Katunjung	BRG 12		
2.	Kapuas	Matangai	Katunjung	BRG 13		
3.	Kapuas	Matangai	Katunjung	BRG 14		
4.	Kapuas	Matangai	Sei Ahas	BRG 15		
5.	Kapuas	Kapuas Barat	Anjir Kalampan	BRG 11	-1,88	29,72
6.	Kapuas	Matangai	Bantuan	BRG_620309_01	-1,2	202,77
7.	Kapuas	Matangai	Pulau Kaladan	BRG_620309_02	-1,2	203,46
8.	Pulang Pisau	Kahayan Tengah	Bukit Liti 1	BRG 621103-01	-1,1	3,49
9.	Pulang Pisau	Kahayan Tengah	Bukit Liti 2	BRG 621103-02	-1,16	13,95
10.	Pulang Pisau	Kahayan Tengah	Bukit Liti 3	BRG 621103-06	-0,52	46,03
11.	Pulang Pisau	Kahayan Tengah	Sigi	BRG 621103-03	-0,88	3,29
12.	Pulang Pisau	Kahayan Tengah	Bukit Rawi	BRG 621103-04	-0,98	29,42
13.	Pulang Pisau	Kahayan Tengah	Tanjung Sangalang	BRG 621103-05	-1,25	45,43
14.	Palangka Raya	Sabangau	K. Bangkirai 1	BRG 627104-0		
15.	Palangka Raya	Sabangau	K. Bangkirai 2	BRG 627104-0		
16.	Palangka Raya	Sabangau	TN Sabangau 1	BRG 627104-0		
17.	Palangka Raya	Sabangau	TN Sabangau 2	BRG 627104-0	-0,99	10,2
18.	Palangka Raya	Sabangau	TN Sabangau 3	BRG 627104-0		
19.	Pulang Pisau	Jabiren Raya	Tanjung Taruna	KALTENG1		
20.	Pulang Pisau	Jabiren Raya	Tanjung Taruna	BRG 627104-06		
21.	Pulang Pisau	Jabiren Raya	T. Nusa	IJ1		
22.	Pulang Pisau	Jabiren Raya	Pilang 1	BRG 621107-04		
23.	Pulang Pisau	Jabiren Raya	Pilang 2	BRG 621107-08	-0,9	30,57
24.	Pulang Pisau	Jabiren Raya	Jabiren 1	BRG 621107-05	-0,88	32,38
25.	Pulang Pisau	Jabiren Raya	Jabiren 2	BRG 621107-06	-1,11	27,53
26.	Pulang Pisau	Jabiren Raya	Saka Kajang	BRG 621107-02	-0,8	25,68
27.	Pulang Pisau	Jabiren Raya	Henda 2	BRG 621107-07	-1,18	11,18
28.	Pulang Pisau	Jabiren Raya	Henda 1	BRG 621107-01	-0,84	33,52
29.	Pulang Pisau	Jabiren Raya	Garung	BRG 621107-03	-0,87	37,18
30.	Pulang Pisau	Kahayan Hilir	Gohong	BRG 621105-01		
31.	Pulang Pisau	Kahayan Hilir	Kalawa	BRG 621105-02	-1,06	15,48
32.	Pulang Pisau	Kahayan Hilir	Mentaren 1	Batok2		
33.	Pulang Pisau	Kahayan Hilir	BT-Buntoi	Kecil2		
34.	Pulang Pisau	Kahayan Hilir	Buntoi	BRG 621105-03	-1,38	21,72
35.	Pulang Pisau	Pandih Batu	Talio Hulu	BRG 621101-01	-0,37	70,07
36.	Pulang Pisau	Pandih Batu	Dandang	BRG 621101-02	-0,72	48,63
37.	Pulang Pisau	Sebangau Kuala	Paduran Sebangau	IJ2		
38.	Pulang Pisau	Sebangau Kuala	Paduran Mulya	Kecil1		
39.	Pulang Pisau	Sebangau Kuala	Sebangau Jaya	Batok1		

40.	Pulang Pisau	Sebangau Kuala	Medura	BRG 621108-01	-1,3	15,74
41.	Sukamara	Sukamara	Sungai Tabuk	BRG 620801-01		
42.	Sukamara	Sukamara	Sungai Cabang Barat	BRG 620801-02		
43.	Kotawaringin Timur	Kotawaringin Timur	Jaya Kelapa	BRG_620208_01	-1,2	205,3
44.	Kotawaringin Timur	Kotawaringin Timur	Bapinang Hilir	BRG_620209_01	-1,2	205,5

## II. Upaya Yang Telah dilakukan

### 2.1. Satgas Udara :

#### a. Rekapitulasi Water Bombing Helikopter

NO	HELIKOPTER	SORTI (x)	BOMBING (x)	Total Jam Terbang
1	2	3	4	6
1.	MI-17 UR- APT	27	710	84 jam 21 menit
2.	MI-8 RA 22747	5	123	15 jam 25 menit
3.	MI-8 UR- VBE	15	322	41 jam 26 menit
4.	MI-8-MTV-1 (Reg UP-MI 852)	11	352	37 jam 43 menit
5.	MI-8-MTV-1 (Reg UP-MI 813)	14	305	Tidak ada Laporan
6.	MI-8-MTV-1 (Reg UP-MI 862)	18	311	Tidak ada Laporan
7.	KA 32 C UR – CIQ	15	464	48 jam 35 menit
8.	Patroli PK-FGS BK 117	9	0	19 jam 25 menit
Grand Total		114	2587	

#### b. Kegiatan Water Bombing Helikopter

NO	PESAWAT	WATER BOOMBING				Ket.
		SORTI	WB	LITER	Jumlah	
1.	MI-17 UR- APT	1	-	4000	-	<b>Sorti 1</b> Koordinat: 02°56'45.24"S 114°04'51.24"E Radial: 169° Distance: 44 NM END : 04.00 Z ATD : 01.44 Z ETA : 05.15 Z Route : PKY- Gandang Barat, Maluku(SAS)- PKY Missi : Water bombing by BNPB Pilot : capt.sergiy ovsiyenko Onboard: HLO: - Widdy
		2	35	4000	140.000	<b>Sorti 2</b> Koordinat: 02°14'50.37"S 113°57'17.47"E Radial: 156° Distance: 02 NM Alternate :Jl.Langkai Koordinat

						<p>S : 02 16 4 44  E : 113 55 28 47  R : 206  D : 3 Nm  END : 04.00 Z  ATD : 07.06 Z  ETA : 10.06 Z  ATA : 09.56 Z  Route : PKY-Jl.Adonis samad-Jl  Langkai(SAS)-PKY  Missi : Water bombing by BNPB  Pilot : capt.sergiy ovsiyenko  Onboard:  HLO:  - Widdy  Remark :  Bombing di Jl.Adonis samad 17 wb  dan Jl.Langkai 18 wb. Total wb 35 x  4.000 = 140.000 liter air, hs 1 area  masih berasap dan hs 2 area masih  terbakar.luas area +- 15 ha. Total jam  terbang 84 jam 21 menit.</p>
2.	MI-8 RA 22747					Bandara Tjilik Riwut Palangka Raya
3.	MI-8 UR- VBE	1	15	4000	60.000	<p><b>Sorti 1</b>  Koordinat: 02°14'41"S 113°48'25"E  Radial: 266°  Distance: 10 NM  END : 04.00 Z  ATD : 02.53 Z  ETA : 06.00 Z  Route : PKY-Bukit tunggal(SAS)-PKY  Missi : Water bombing by BNPB  Pilot : capt.Olesandr lefmenko  Onboard:  HLO:  - Reza  Remark:  Total Wb 15 x 4.000 = 60.000 liter air,  hs di lokasi api belum padam, luas area  +- 13 ha.</p>
		2	33	4000	132.000	<p><b>Sorti 2</b>  Koordinat: 02°14'41"S 113°48'25"E  Radial: 266°  Distance: 10 NM  END : 04.00 Z  ATD : 06.41 Z  ETA : 09.30 Z  Route : PKY- Bukit tunggal(SAS)-  PKY  Missi : Water bombing by BNPB  Pilot : capt.Olesandr lefmenko  Onboard:  HLO:  - Reza  Remark :  Total wb 33 x 4.000 = 132.000 liter air,</p>

						hs di lokasi api sebagian padam dan asap menipis, luas area +- 2 ha.Total jam terbang 41 jam 26 menit.
4.	MI-8-MTV-1 UP-MI 852	1	31	4000	124.000	<b>Sorti 1</b> Koordinat: 02°14'34.51"S 113°56'05.58"E Radial: 211° Distance: 2 Nm END : 04.00 Z ATD : 02.11 Z ETA : 05.05 Z ATA : 05.36 Z Route : PKY- Jl.Strawbery 3(SAS)-PKY Missi : Water bombing by BNPB Pilot : capt.Alexandr Chebotkin Onboard: HLO: - Vendy Hardjono Pax : 1 Kapten M Sudiro (DANRAMIL) Remark : Total Wb 31 x 4.000 = 124.000 liter air, hs di lokasi masih berasap, luas area +- 5 ha.
		2	28	4000	112.000	<b>Sorti 2</b> Koordinat: 02°14'42.29"S 113°53'53.45"E Radial: 246° Distance: 4 Nm END : 04.00 Z ATD : 06.56 Z ETA : 10.05 Z ATA : 10.09 Z Route : PKY-Jl.G.obos(SAS)-PKY Missi : Water bombing by BNPB Pilot : capt.Alexandr Chebotkin Onboard: HLO: - Vendy Hardjono Remark : Total wb 28 x 4.000 = 112.000 liter air,hs di lokasi api belum padam,luas area +- 5 ha.Total jam terbang 44 jam 38 menit
5.	MI-8-MTV-1 UP-MI 813 (Reposisi di Kab. Kotim)					standaby
6.	MI-8-MTV-1 UP-MI 862 (Reposisi di Kab. Kotim)	1	19	4000	76.000	<b>Sorti 1</b> Pilot : Nurlan AssanaLiyev Co Pilot : Yerzhan Daldybayev Flight Eng : Sergey

						<p>Snissar HLO : - Khoirul - Ir. Yusuf (Kalaksa BPBD Kotim) - Rihel (Kadis Damkar Kab. Kotim) - Letda Ferry (Satgas Udara) - Prada Deva (Satgas Udara) Mission : WATER BOOMBING Sasaran : SERAMBUT – TELUK SAMPIT Koordinat : 02058'17"S 113008'28"E Radial : 1600 Distance : 30 NM ATD SMQ : 02.26 UTC ATA SMQ : 06.13 UTC Total JT : 03.47 Total WB : 19 x Est Area : 11 Ha Hasil : TITIK API BERKURANG, DAN MASIH BERASAP Pemilik Lahan : BELUM DIKETAHUI</p>
		2	10	4.000	40.000	<p><b>Sorti 2</b> Pilot : Nurlan AssanaLiyev Co Pilot : Yerzhan Daldybayev Flight Eng : Sergey Snissar HLO : - Khoirul - Prada Deva (Satgas Udara) Mission : WATER BOOMBING Sasaran : BASAWANG – TELUK SAMPIT Koordinat : 02057'28"S 112051'50"E Radial : 1920 Distance : 29 NM ATD SMQ : 06.55 UTC ATA SMQ : 10.03 UTC Total JT : 03.08 Total WB : 10 x Est Area : 11 Ha Hasil : API MASIH BELUM PADAM, NAMUN TITIK API SUDAH BERKURANG DAN MASIH BERASAP</p>
7.	KA 32 C UR – CIQ	1	17	4000	68.000	<p><b>Sorti 1</b> Koordinat: S 02° 46' 31.95 E 113° 10'27.79 R : 157°</p>



						D : 36 Nm END : 04.00 Z ATD : 04.05 Z ETA : 07.05 Z ATA : Z Route : PKY- Kahayan hilir(SAS)- PKY Missi : Water bombing by BNPB Pilot : capt.Sergiy Kondratenko Onboard: HLO: - Irlan Remark : Total wb 17 x 4.000 = 68.000 liter air, hs di lokasi api belum padam, luas area +- 15 ha.
		2	17	4000	68.000	<b>Sorti 2</b> Koordinat: S 02° 12' 44 E 113° 49'32 R : 275° D : 08 Nm END :04.00 Z ATD :08.08 Z ETA :10.05 Z Route : PKY -Bukit tunggal(SAS)- PKY Missi : Water bombing by BNPB Pilot : capt.Sergiy Kondratenko Onboard: HLO: - Irlan Remark : Total wb 17 x 4.000 =68.000 liter air, hs di lokasi api belum padam, luas area +- 20 ha. Total jam terbang 48 jam 35 menit.
8.	Patroli PK-FGS BK 117					Bandara Tjilik Riwut Palangka Raya

**Dokumentasi**  
**SATGAS UDARA**  
**Patroli Udara**  
 Helly Patroli PK-FGS BK 117  
 Sorti 1



10

**Giat Water Bombing**  
 Helly WB MI-8-MTV-1 UP-MI 862  
 Sorti 1  
 Kab. Kotawaringin Timur



Sorti 2



Helly WB MI-7 UR- APT  
Sorti 2  
Kota Palangka Raya



11



Helly WB MI-8 MSB UR- VBE  
Sorti 1  
Kota Palangka Raya





Sorti 2



Helly WB MI-8-MTV-1 UP-MI 852

Sorti 1

Kota Palangka Raya




Sorti 2



Helly KA 32 C UR – CIQ

Sorti 1


Kab. Pulang Pisau



13

Sorti 2

Kota Palangka Raya



Teknologi Modifikasi Cuaca (TMC)

a. Rekapitulasi Teknologi Modifikasi Cuaca (TMC)

No	Pesawat	TMC		Lokasi
		Sorti	Garam (Kg)	
1.				
Jumlah				

b. Kegiatan Teknologi Modifikasi Cuaca (TMC)

No	Pesawat	TMC		Lokasi
		Sorti	Garam (Kg)	
1.				

## 2.2. Satgas Darat

### A. Satgas Darat Gabungan

1. BPB-PK Prov. Kalteng dan Dishut Prov. Kalteng melakukan pemantauan kejadian kebakaran.
2. Kodim Se-Kalteng melakukan Patroli dan Sosialisasi.
3. Polres Seluruh Kabupaten/Kota melakukan Patroli dan Sosialisasi.
4. BPBD Seluruh Kabupaten/Kota melakukan Patroli dan Sosialisasi.
5. Manggala Agni, TNI, Polri dan Tokoh Masyarakat melakukan patroli terpadu di Desa Rawan kebakaran Hutan dan Lahan di Prov. Kalteng.

14

Rekap Kejadian Harian Tanggal 11 Agustus 2019

No	Kab/Kota	Kejadian	
		Jumlah	Luas (Ha)
1	Barito Selatan	4	48,5
2	Barito Timur		
3	Barito Utara		
4	Kapuas		
5	Katingan	3	4
6	Kotawaringin Barat		
7	Kotawaringin Timur	3	32
8	Lamandau		
9	Murung Raya	2	2
10	Palangka Raya	13	73,5
11	Pulang Pisau	3	20
12	Seruyan	3	5,5
13	Sukamara		
14	Gunung Mas		
Grand Total		31	185

NO	KEGIATAN	PEMADAMAN			PERSONIL/ PERALATAN	PELAPOR
		Pemadaman	Patroli	Pencegahan		
1.	<b>POSKO PDB KARHUTLA PROV. KALTENG</b> <b>(Status Siaga Darurat Karhutla)</b>  Posko Induk (Dukungan di Kota Palangka Raya) 1) Kegiatan : Sosialisasi Karhutla 2) Deskripsi: Sosialisasi tentang Pencegahan dan Penanganan Karhutla melalui Pengeras Suara		√	√	<b>Personil :</b> Tim Posko PDB Karhutla Prov. Kalteng	Posko PDB Karhutla Prov. Kalteng
	A. Posko Induk Prov. Kalteng (Dukungan pemadaman karhutla di Kota Palangka Raya)  <b>Lokasi I</b> 1) Pemadaman Lanjutan : Jl. RTA. Milono (Perum Pemda), Kel. Langkai, Kec. Pahandut.	√			<b>Lokasi I</b> 1) Sumber daya ; - Regu 1 Posko Karhutla Prov. Kalteng = 1 regu - Satpol PP Prov =1 org - TNI - Polri 2) Peralatan:	Tim Pemadam Karhutla Posko Induk Prov. Kalteng

<ul style="list-style-type: none"> <li>- Waktu Pemadaman : 14.00 WIB</li> <li>- Selesai Pemadaman : 15.30 WIB</li> <li>- Status lahan : Tanah Kosong</li> <li>- Sumber air : Tangki BPBD Prov</li> <li>- Tipe Kebakaran : Atas dan Bawah</li> <li>- Tipe tanah : Gambut Tebal</li> <li>- Vegetasi : Semak Belukar, ilalang Pohon Akasia.</li> <li>- Kendala : Minimnya unit penyuplai air. Kurangnya petugas yang mendukung pemadaman.</li> <li>- Hasil : Belum padam</li> <li>- Luas lahan terbakar : <math>\pm 1,5</math> ha</li> </ul>				<ul style="list-style-type: none"> <li>- Mobil Pickup = 1 Buah</li> <li>- Mobil Tangki = 2 unit</li> <li>- Mesin Pemadam Portable Lengkap</li> </ul>	
<p>B. Pos Lapangan 1 Prov. Kalteng (Dukungan pemadaman karhutla di Kota Palangka Raya)</p> <p><b>Lokasi I</b></p> <p>1) Pemadaman Lanjutan : Jl. Komplek Perum Kalibata, Kel. Menteng, Kec. Jekan Raya (co. Terlampir difoto)</p> <ul style="list-style-type: none"> <li>- Waktu pemadaman : 09.40 WIB</li> <li>- Selesai pemadaman : 17.00 WIB</li> <li>- Status lahan : Tanah kosong</li> <li>- Sumber air : air parit, sumur bor</li> <li>- Tipe Kebakaran : bawah/atas</li> <li>- Tipe tanah : gambut</li> <li>- Vegetasi : semak belukar, ilalang kering</li> <li>- Deskripsi : Poslap 1 regu II dan III melakukan pemadaman dan pendinginan di jln. Komplek Perum Kalibata dan pada pukul 13.30 WIB regu III bergeser ke kompleks perum. Pemda melakukan pemadaman karena ada laporan dari poslap 1.</li> <li>- Hasil : Masih berasap</li> <li>- Dipadamkan = <math>\pm 1</math> Ha</li> <li>- Luas yang terbakar = <math>\pm 4</math> Ha</li> </ul>	√			<p><b>Lokasi I</b></p> <p>1) Sumber daya :</p> <ul style="list-style-type: none"> <li>- poslap 1 regu II = 5 org</li> <li>- poslap 1 regu III = 6 org</li> <li>- danru = 2 org</li> <li>- polisi = 1 org</li> <li>- TNI = 4 org</li> </ul> <p>2) Peralatan :</p> <ul style="list-style-type: none"> <li>- 1 Unit Pickup BPK Laskar Pahandut</li> <li>- 1 Unit Pickup BPK Laskar Kahayan</li> <li>- 1 Unit Motor Trail</li> <li>- 1 Unit Mesin Honda</li> <li>- 1 Unit Mesin Shibura Lengkap</li> <li>- Selang 2.5" = 13 Roll</li> <li>- Selang 1.5" = 6 Roll</li> <li>- Nozel 1.5" = 2 Buah</li> <li>- Konektor 2.5"- 1.5" = 1 Buah</li> <li>- Radio HT = 3 Unit</li> </ul>	Tim Pemadam Karhutla Poslap 1 Prov. Kalteng
<p>C. Pos Lapangan 2 Prov. Kalteng (Dukungan pemadaman karhutla di Kota Palangka Raya)</p> <p><b>Lokasi I</b></p> <p>1) Pemadaman Lanjutan : Jl. Telaga Sari, Kel. Bukit Tunggal, Kec. Jekan Raya (co. Terlampir difoto)</p> <ul style="list-style-type: none"> <li>- Waktu pemadaman : 10.00 WIB</li> <li>- Selesai pemadaman : 17.10 WIB</li> <li>- Status lahan : tanah kosong</li> <li>- Sumber air : sumur bor</li> <li>- Tipe Kebakaran : bawah/atas</li> </ul>	√			<p><b>Lokasi I</b></p> <p>1) Sumber daya :</p> <ul style="list-style-type: none"> <li>- Poslap 2 regu I = 8 org</li> <li>- danru = 1 org</li> <li>- Polri = 1 org</li> <li>- TNI = 2 org</li> </ul> <p>2) Peralatan :</p> <ul style="list-style-type: none"> <li>- 1 Unit Mobil Pickup</li> <li>- 1 Unit Motor</li> <li>- 1 Unit Mesin Robin Lengkap</li> <li>- Selang 1.5" = 4 Roll</li> <li>- Nozel 1.5" = 1 Buah</li> </ul>	Tim Pemadam Kahutla Poslap 2 Prov. Kalteng



<ul style="list-style-type: none"> <li>- Tipe tanah : gambut</li> <li>- Vegetasi : semak belukar, ilalang kering</li> <li>- Hasil : Masih berasap</li> <li>- Dipadamkan = <math>\pm 0,25</math> Ha</li> <li>- Luas yang terbakar = <math>\pm 1</math> Ha</li> </ul> <p><b>Lokasi II</b></p> <p>1) Pemadaman Lanjutan : Jl. Telaga Sari, Kel. Bukit Tunggal, Kec. Jekan Raya (co. Terlampir difoto)</p> <ul style="list-style-type: none"> <li>- Waktu pemadaman : 10.00 WIB</li> <li>- Selesai pemadaman : 17.05 WIB</li> <li>- Status lahan : tanah kosong</li> <li>- Sumber air : sumur bor</li> <li>- Tipe Kebakaran : bawah/atas</li> <li>- Tipe tanah : gambut</li> <li>- Vegetasi : semak belukar, ilalang kering</li> <li>- Hasil : Masih berasap</li> <li>- Dipadamkan = <math>\pm 0,8</math> Ha</li> <li>- Luas yang terbakar = <math>\pm 1,5</math> Ha</li> </ul> <p><b>Lokasi III</b></p> <p>1) Pemadaman Lanjutan : Jl. Merdeka induk, Kel. Bukit Tunggal, Kec. Jekan Raya (co. Terlampir difoto)</p> <ul style="list-style-type: none"> <li>- Waktu pemadaman : 10.00 WIB</li> <li>- Selesai pemadaman : 17.13 WIB</li> <li>- Status lahan : tanah kosong</li> <li>- Sumber air : sumur bor</li> <li>- Tipe Kebakaran : bawah/atas</li> <li>- Tipe tanah : gambut</li> <li>- Vegetasi : semak belukar, ilalang kering</li> <li>- Hasil : Masih berasap</li> <li>- Luas yang terbakar = <math>\pm 2</math> Ha</li> </ul>			<ul style="list-style-type: none"> <li>- Radio Ht = 5 Unit</li> </ul> <p><b>Lokasi II</b></p> <p>1) Sumber daya :</p> <ul style="list-style-type: none"> <li>- Poslap 2 regu III = 8 org</li> <li>- danru = 1 org</li> <li>- Polri = 1 org</li> <li>- TNI = 2 org</li> <li>- Satpol PP : 2 org</li> </ul> <p>2) Peralatan :</p> <ul style="list-style-type: none"> <li>- 1 Unit Mobil Pickup Balakar 654</li> <li>- 4 Unit Motor</li> <li>- 1 Unit Mesin Honda Lengkap</li> <li>- Selang 1.5" = 4 Roll</li> <li>- Nozel 1.5" = 1 Buah</li> <li>- Radio HT = 6 Unit</li> </ul> <p><b>Lokasi III</b></p> <p>1) Sumber daya :</p> <ul style="list-style-type: none"> <li>- Poslap 2 regu II = 8 org</li> <li>- danru = 1 org</li> <li>- TNI = 2 org</li> </ul> <p>2) Peralatan :</p> <ul style="list-style-type: none"> <li>- Mesin Shibura = 1 Buah</li> <li>- Mesin Robin = 1 Buah</li> <li>- Selang 1,5 = 8 Roll</li> <li>- Selang 2.0 = 4 Roll</li> <li>- konektor 2.5 ke 1,5 = 1 buah</li> <li>- Nozel 2.0 = 1 Buah</li> <li>- Nozel 1,5 = 2 buah</li> <li>- HT = 3 buah</li> <li>- Mobil Pick Up = 1 Unit</li> <li>- Roda 2 = 1 unit</li> </ul>	
<p>D. Pos Lapangan 3 Prov. Kalteng (Dukungan pemadaman karhutla di Kota Palangka Raya)</p> <p>Standby</p>				<p>Tim Pemadam Kahutla Poslap 3 Prov. Kalteng</p>
<p>E Pos Lapangan 4 Prov. Kalteng (Dukungan pemadaman karhutla di Kota Palangka Raya)</p> <p>Pos lapangan 4. Prov. Kalteng Lokasi poslap : kel. Sabaru kec. Sebangau 08:00 wib / semua personel lengkap standby di poslap 4. Mendengarkan arahan danru. Regu 1 dan 2 bergerak menuju lokasi di jl RTA milono km 6.5 masuk jl langkai permai melakukan pemadaman Pelapor : warga. Bpk izur</p>	√		<p>Sumber daya ;</p> <ul style="list-style-type: none"> <li>- MPA SABARU = 8 org</li> <li>- TSAK sabaru = 1 org</li> <li>- Manggala agni</li> <li>-</li> </ul> <p>BABINKAMTIBMAS</p> <ul style="list-style-type: none"> <li>= * bpk sihotang</li> <li>* bak eko p</li> <li>- BABINSA = * bkp didik k</li> <li>* bpk rahayu</li> </ul>	<p>Tim Pemadam Karhutla Poslap 4 Prov. Kalteng</p>



	<p>1) Koordinat ; terlampir Lahan : tanah kosong Jenis tanah : gambut tebal Vegetasi : semak belukar , klakai , purun , akasia dll. Sumber air : dari parit Luas terbakar :.. Berhasil dpadamkan : 50x70 m2 Mulai pemadaman : 11.45 wib Slesai pemadaman :16.00 wib Deskripsi : Poslap 4 dapat telvn dari bpk izur ( warga ) danru mengerahkan regu 1 dan 2 ke jl langkai permai</p>				<p>* bpk eko c - BKO SATBRIMOB = Bpk Sumardi -... Alkap : - msin ninja lengkap = 2 unit - slng uk 2 in = 12 rol - slang uk 1.5 in = 6 rol - Konektor = 1bh - nosel uk 2 in = 2 bh - nosel uk 1.5 in = 2 bh - Tosa = 1 unit - Treil = 1 unit</p>	
	<p>F. Pos Lapangan 5 Prov. Kalteng (Dukungan pemadaman karhutla di Kota Palangka Raya) Standby</p> <p>1) Lokasi : Jalan Merdeka/G. Obos 10. (titik kordinat terlampir di foto) a) Waktu Kebakaran : 11.00 b) Waktu Pemdaman : 11.45 WIB c) Selesai Pemadaman : 14.00 WIB d) Deskripsi : Sesuai arahan Briping pagi..Melakukan Patroli apabila ada titik api langsung dipadamkan. e) Jenis tanah : (Gambut/mineral) f) Vegetasi : ilalang, kelakai, semak belukar,Kebun nanas dll g) Luas terbakar : 3 Ha h) Luas di padamkan: 200x20</p>	√			<p>1) Personil : - Tim Poslap 5 : 4 org 1.Nahrul 2.Maslani 3.M.Ridho 4.Robyanoor  - TNI : 1 org 1.Eko Wijaya - POLRI : 1 org 1.Toha DTT -Brimob : 1 org 1.Siswandi 2) Alkap : - mesin pompa bravo lengkap : 1 unit -mesin pompa Robin : 1 Unit - Slang uk. 2 in : 13 Rol - Nozzle 2 in : 2 Bh - TOSA. : 1 unit - Sepeda Motor : 3 unit - Radio Ht : 4 Bh.</p>	Tim Pemadam Karhutla Poslap 5 Prov. Kalteng
2.	<p><b>KOTA PALANGKA RAYA</b> <b>(Status Siaga Darurat Karhutla)</b></p> <p><b>Polda Kalteng</b></p> <p>PELETON 2 KOMPI KARHUTLA SATBRIMOB POLDA KALTENG Hari/Tanggal : Senin, 12-08-2019</p> <p>LOKASI Alamat : jln. Adonis Samad Kel : panarung Kec : pahandut Kota : Palangka raya - Waktu pemadaman : 09.00 wib - Selesai pemadaman : 17.31 wib</p>	√			<p>Sumber daya : - POLRI = 31 Orang (Ton 2 Karhutla) - Pa Korlap = AKP Richard, S.I.K. &amp; Aiptu Nur Ifansyah Peralatan : - 2 unit AWC Brimob - 1 unit AWC Ditsabhara - 4 unit Damkar - 1 unit Mobil Karhutla - 1 unit Mobil Barrier - 1 unit Truck - 1 Unit Heli Water Bombing BNPB - 1 unit Mesin Alkon</p>	Polda Kalteng

<ul style="list-style-type: none"> <li>- luas yang terbakar = +- 6 hektar</li> <li>- berhasil dipadamkan = +- 4 hektar</li> <li>- Status lahan : Tanah kosong</li> <li>- Sumber air : AWC Brimob dan Heli Water</li> </ul> <p>Bombing, AWC</p> <p>Ditsabhara,</p> <p>Damkar</p> <ul style="list-style-type: none"> <li>- Tipe Kebakaran : atas dan bawah</li> <li>- Tipe tanah : mineral</li> <li>- Vegetasi : semak belukar, ilalang kering</li> </ul> <p>gambut kering.</p> <p>Deskripsi</p> <p>Personel Peleton 2 Siaga Karhutla Brimob apel di Mako Batalyon A Pelopor Satbrimobda Kalteng. Selanjutnya menuju lokasi Kebakaran jalan Adonis Samad dekat Bandara. Selanjutnya karena Api membesar datanglah Unit dari Damkar dan AWC Ditsabhara untuk membantu pemadaman api yang sudah mendekati rumah warga. Sumber air yang digunakan dari Unit AWC BRIMOB, Damkar, AWC Ditsabhara dan juga Dari Water Bombing. Setelah Api Padam dilaksanakan pendinginan oleh Personel Siaga Karhutla Brimob Kalteng.</p> <p>*Dokumentasi/tikor : terlampir</p> <p>Hasil : api padam</p>				<p>Sedang (AWC BRIMOB)</p> <ul style="list-style-type: none"> <li>- 2 unit Mesin Alkon Kecil (Mobil Karhutla)</li> <li>- selang 1.5" = 6 roll</li> <li>- selang 2.5" = 10 roll</li> <li>- nozel 1.5" = 2 buah</li> <li>- nozel 2.5" = 1 buah</li> <li>- cabang selang = 1 buah</li> <li>- Radio HT = 7 unit</li> </ul>	
<p><b>Giat Pemadaman Daops Palangka Raya</b></p> <p>Lokasi 1 :</p> <p>Jln. Yos Sudarso</p> <p>Kel. Palangka Raya</p> <p>Kota Palangka Raya</p> <p>Titik koordinat :</p> <p>S 02.22589</p> <p>E 113.87982</p> <p>Estimasi Luas Kebakaran :</p> <p>± 5 Ha</p> <p>Vegetasi :</p> <p>Tanaman keras, tumbuhan pakis, dan semak belukar</p> <p>Sumber Air :</p> <p>Parit,</p> <p>kedalaman ± 0.7 m,</p> <p>lebar 3 m.</p> <p>Tipe Tanah :</p> <p>Gambut</p> <p>Tipe Kebakaran :</p> <p>Permukaan dan bawah</p> <p>Waktu Pemadaman :</p> <p>Pukul 10.00 s/d 16.30 WIB</p>	√			<p><b>Lokasi I</b></p> <p>Pelaksana :</p> <p>Tim Gabungan (MA, TNI, BPBD Kota)</p> <p>Peralatan dan Perlengkapan MA :</p> <p>~ 1 unit kendaraan R4</p> <p>~ 1 unit mesin pemadam lengkap</p> <p>~ 20 buah selang uk. 1.5</p> <p><b>Lokasi II</b></p> <p>Personil :</p> <ul style="list-style-type: none"> <li>- Damkar Dishut : 1 Regu</li> <li>- Satgas Karhutla Polres Palangka Raya</li> <li>- Bhabinkamtibmas Kel. Menteng Aipda Toha</li> </ul> <p>Sarana Prasarana :</p> <ul style="list-style-type: none"> <li>- Mobil Single Cabin</li> <li>- Damkar Dishut : 1 Unit</li> <li>- Mesin Pompa : 2 Unit</li> <li>- Selang : 10 rol</li> <li>- Handy talk : 3 buah</li> </ul>	Daops Palangka Raya

<p>Dokumentasi : Terlampir Keterangan : Dilanjutkan kegiatan mopping up.</p> <p>Lokasi 2 : Kel. Kameloh Baru Kec. Sabangau Kota Palangka Raya Titik koordinat : S 2.282617 E 114.03638 Estimasi Luas Kebakaran : ± 5 Ha Vegetasi : Semak belukar dan tumbuhan pakis Sumber Air : Parit, kedalaman ± 0.5 m, lebar ± 2 m. Tipe Tanah : Gambut Tipe Kebakaran : Permukaan dan bawah Waktu Pemadaman : Pukul 10.00 s/d 17.00 WIB. Dokumentasi : Terlampir Keterangan : Kegiatan pemadaman akan dilanjutkan besok.</p> <p>Lokasi 3 : Jln. Komplek Perumahan Citra Indah Kota Palangka Raya Titik koordinat : S 02.267781 E 113.924564 Estimasi Luas Kebakaran : ± 2 Ha Vegetasi : Tanaman keras, tumbuhan pakis, dan semak belukar Sumber Air : Dukungan truk tangki Tipe Tanah : Gambut Tipe Kebakaran : Permukaan dan bawah Waktu Pemadaman : Pukul 13.30 s/d 16.30 WIB Dokumentasi : Terlampir Keterangan : Dilakukan kegiatan mopping up.</p> <p>Lokasi 4 :</p>				<p><b>Lokasi II</b> Pelaksana : Tim Gabungan Peralatan dan Perlengkapan MA : ~ 1 unit kendaraan R4 ~ 4 buah selang uk. 1.5</p> <p><b>Lokasi IV</b> Pelaksana : Tim Gabungan Peralatan dan Perlengkapan MA : ~ 1 unit kendaraan R4 ~ 1 unit kendaraan R2 ~ 1 unit mesin pemadam lengkap ~ 15 buah selang uk. 1.5 in</p> <p><b>Lokasi V</b> Pelaksana : Tim Gabungan (Pusdalops Provinsi, TNI, Fire Rescue Borneo, MA, Balai TN Sebangau) Peralatan dan Perlengkapan : ~ 1 unit kendaraan R4 MA ~ 1 unit kendaraan R4 Pusdalops Provinsi/ Fire Rescue Borneo ~ 1 unit kendaraan R6 MA ~ 2 unit kendaraan R6 Pusdalops Provinsi ~ 2 unit mesin pemadam lengkap ~ 18 buah selang uk. 1.5</p>	
------------------------------------------------------------------------------------------------------------------------------------------------------------------------------------------------------------------------------------------------------------------------------------------------------------------------------------------------------------------------------------------------------------------------------------------------------------------------------------------------------------------------------------------------------------------------------------------------------------------------------------------------------------------------------------------------------------------------------------------------------------------------------------------------------------------------------------------------------------------------------------------------------------------------------------------------------------------------------------------------------------------------------------------------------------------------------------------------------------------------------------------------------------------------	--	--	--	--------------------------------------------------------------------------------------------------------------------------------------------------------------------------------------------------------------------------------------------------------------------------------------------------------------------------------------------------------------------------------------------------------------------------------------------------------------------------------------------------------------------------------------------------------------------------------------------------------------------------------------------------------------------------------------------------------------------------------------------------------------------------------------------------------------------------	--

	<p>Jln. Langkai Permai 1 Kota Palangka Raya Titik koordinat : S 2.269384 E 114.922972 Estimasi Luas Kebakaran : ± 2 Ha Vegetasi : Tanaman keras, tumbuhan pakis, dan semak belukar Sumber Air : Parit Tipe Tanah : Gambut dalam Tipe Kebakaran : Permukaan dan bawah Waktu Pemadaman : Pukul 13.00 s/d 15.30 WIB. Dokumentasi : Terlampir Keterangan : Dilakukan kegiatan mopping up.</p> <p>Lokasi 5 : Jln. Mahir Mahar km 1,2 Kel. Kereng Bangkirai Kota Palangka Raya Titik koordinat : S 2.273835 E 113.926342 Estimasi Luas Kebakaran : 2 Ha Vegetasi : Semak belukar dan tumbuhan pakis. Sumber Air : ~ Sumur bor ~ Dukungan truk tangki Tipe Tanah : Gambut Tipe Kebakaran : Permukaan dan dalam Waktu Pemadaman : Pukul 19.30 s/d 21.00 WIB. Dokumentasi : Terlampir Keterangan : Dilakukan kegiatan mopping up.</p>					
3.	<p><b>KAB. PULANG PISAU</b> (Status Siaga Darurat Karhutla)</p> <p><b>1. KEGIATAN POSLAP KEC. JABIREN RAYA :</b> Lokasi : Desa Tanjung Taruna dan Tumbang Nusa. Titik Koordinat : S. -2.32431, E. 114.06734 Estimasi Luasan : Dalam Proses</p>	√	√	√	<p><b>1. POSLAP KEC. JABIREN RAYA :</b></p> <p>PERSONIL : Tim Pos Komado dan Poslap Jabiren Raya - Tim Poslap Karhutla Kec.Jabiren Raya 12 orang.. - Manggala Agni 30 orang .</p>	BPBD Kab. Pulang Pisau

<p>Durasi Penanganan Pemadaman : 22 Hari</p> <p>Keadaan Lokasi :</p> <ul style="list-style-type: none"> <li>- Jenis Tanah : Gambut .</li> <li>- Vegetasi Terbakar : Pakis, kayu dan semak belukar.</li> <li>- Luas Terbakar : Masih belum bisa di ukur karena api masih menyala.</li> <li>- Jenis Kebakaran : permukaan dan Bawah.</li> <li>- Status Lokasi : Lahan kosong.</li> <li>- Sumber Air : Parit irigasi / kanal dan Sumur Bor.</li> </ul> <p>Ket : Kebakaran belum padam sepenuhnya.</p> <p>- UPAYA YANG DILAKUKAN :</p> <p>- Upaya lanjutan pemadaman dan pembasahan di Desa Taruna terus dilakukan oleh Tim Poslap dan Tim BKO Pos Komando.</p> <p><b>2. KEGIATAN POSLAP KEC. MALIKU :</b></p> <p>LOKASI :</p> <p>Desa : Ds. Sidodadi</p> <p>Kecamatan : Maluku</p> <p>Kabupaten : Pulau Pisau</p> <p>LANJUTAN PEMADAMAN</p> <p>KOORDINAT</p> <p>Ds. Sidodadi</p> <p>Bujur : -114.09496" S</p> <p>Lintang : -2.94082" M</p> <p>KEADAAN LOKASI:</p> <ul style="list-style-type: none"> <li>- Jenis Tanah : Gambut tipis.</li> <li>- Vegetasi Terbakar : Sawit, Pakis, kayu, galem, akasia dan semak belukar.</li> <li>- Luas Terbakar : +/- 5 Ha.</li> <li>- Jenis Kebakaran : Lahan dan Hutan.</li> <li>- Status Lokasi : Perkebunan Masyarakat dan Hutan Ds. Sidodadi.</li> <li>- Sumber Air : Parit irigasi ( Air Terbatas ).</li> </ul> <p>UPAYA YANG DILAKUKAN:</p> <ul style="list-style-type: none"> <li>- Melaksanakan Pemadaman dan Penyekatan Kebakaran Hutan dan Lahan di Wilayah Ds. Sidodadi serta melakukan pendinginan di spot-spot sisa bakaran yg telah terjadi.</li> <li>- Melaksanakan Sosialisasi larangan</li> </ul>			<ul style="list-style-type: none"> <li>- BPBD 10 orang</li> <li>- TNI 12 Orang</li> <li>- Polri 5 Orang</li> <li>- Orari 1 Orang</li> <li>- DLH 5 Orang</li> <li>- Dapur BPBD : 5 Orang</li> <li>- Satgas BPBD : 5 Orang</li> <li>- MPA Tumbang Nusa</li> <li>- Personil Karhutla Satgas Propinsi Kalteng 20 orang</li> </ul> <p>SARPRAS :</p> <ul style="list-style-type: none"> <li>- 2 Unit mobil R6 ( Tangki )</li> <li>- 4 Unit mobil R4</li> <li>- 1 Unit Tossa</li> <li>- 8 Unit Motor R2</li> <li>- 3 Unit mesin Max 3 lengkap dengan alat pemadaman.</li> <li>- 1 Unit mesin Honda lengkap dengan alat pemadaman.</li> <li>- 2 Unit Mesin Robin lengkap dengan alat pemadaman.</li> <li>- 1 Unit mesin Tohatsu lengkap dengan alat pemadaman.</li> </ul> <p><b>2. POSLAP KEC. MALIKU :</b></p> <p>PERSONIL :</p> <ul style="list-style-type: none"> <li>- TNI 4 orang.</li> <li>- Polri 5 orang.</li> <li>- Manggala Agni 2 Orang.</li> <li>- masyarakat 20 orang.</li> </ul> <p>SARPRAS :</p> <ul style="list-style-type: none"> <li>- 15 Unit Motor R2</li> <li>- 3 Unit Mesin Robin</li> </ul> <p><b>3. POSLAP KEC. KAHAYAN HILIR :</b></p> <p>PERSONEL:</p> <p>Tim Terpadu Karhutla Poslap Kahayan Hilir dengan Perkuatan sbb :</p> <p>1) Polri : 2</p> <p>2) TNI : 2</p> <p>3) MPA : 3</p> <p>SARPRAS :</p> <p>1) 2 unit R2</p> <p>2) 1 unit HT</p> <p>3) 1 unit GPS</p>	
------------------------------------------------------------------------------------------------------------------------------------------------------------------------------------------------------------------------------------------------------------------------------------------------------------------------------------------------------------------------------------------------------------------------------------------------------------------------------------------------------------------------------------------------------------------------------------------------------------------------------------------------------------------------------------------------------------------------------------------------------------------------------------------------------------------------------------------------------------------------------------------------------------------------------------------------------------------------------------------------------------------------------------------------------------------------------------------------------------------------------------------------------------------------------------------------------------------------------------------------------------------------------------------------------------------------------------------------------------------------------------------------------------------------------------------------------------------------------------------------------------------------------------------------------------------------------------------------------------------------------------------------------	--	--	----------------------------------------------------------------------------------------------------------------------------------------------------------------------------------------------------------------------------------------------------------------------------------------------------------------------------------------------------------------------------------------------------------------------------------------------------------------------------------------------------------------------------------------------------------------------------------------------------------------------------------------------------------------------------------------------------------------------------------------------------------------------------------------------------------------------------------------------------------------------------------------------------------------------------------------------------------------------------------------------------------------------------------------------------------------------------------------------------------------------------------------------------------------------------------------------------------------------------------------------------------------------------------------------------------------------------------------------------------------------------------------	--

<p>membakar hutan dan lahan sekaligus menyampaikan Maklumat Kapolda Kalteng di Desa Sidodadi.</p> <p>PERSONIL :</p> <ul style="list-style-type: none"> <li>- 1 Tim TNI (Koramil Pangkoh).</li> <li>- 1 Tim POLRI (Polsek Maluku).</li> <li>- 1 Tim MPA (Ds. Sidodadi).</li> <li>- 1 Tim Masyarakat (Ds. Sidodadi).</li> </ul> <p>Catatan :</p> <ul style="list-style-type: none"> <li>- Pemadaman Penggunaan Water Boombing (WB) msh kurang maksimal di karenakan gambut yang tebal sehingga api tidak bisa mati total.</li> <li>- Kecepatan Angin yang sewaktu - Waktu berubah membuat Bara Api yang belum Padam sepenuhnya menjadi Hidup kembali sehingga menyebabkan Api yang semula Padam hidup Kembali.</li> </ul> <p><b>3. KEGIATAN POSLAP KEC. KAHAYAN HILIR :</b> Perihal : Penanggulangan Karhutla di wilkum Polres Pulang Pisau</p> <p>Pada hari Senin tgl 12 Agustus 2019 Skj 09.30 sd 14.00 wib telah dilakukan giat ground check titik hot spot berdasarkan pantauan satelit SNPP yg direlease oleh BMKG pd hari minggu tgl 11 Juli 2019 lokasi hot spot dgn koordinat 114.164536 - 2.784515 Confidence 54 % di Saka Paria dan Handil Tenggara Ds. Buntoi Kec. Kah.Hilir Kab Pulpis</p> <p>Adapun kondisi cuaca pada saat pengecekan titik hot spot dan tindakan Kepolisian sbb :</p> <p><b>KEADAAN LOKASI</b></p> <ol style="list-style-type: none"> <li>1) Jenis Tanah : Gambut</li> <li>2) Vegetasi Terbakar : Tanaman Liar, Galam, dan Pakis</li> <li>3) Luas Lahan Terbakar : Belum bisa diukur karena masih spot spot yang mengeluarkan asap yang menutupi lahan bekas bakaran</li> <li>4) Jenis Kebakaran : Atas bawah</li> <li>5) Status Lokasi : semak belukar dan hutan galam yang sudah terbakar</li> <li>6) Sumber Air : Tabat/Kanal Galian dari Saka Pariah dalam kondisi kering</li> </ol>			<p><b>4. PT MENTENG KENCANA MAS :</b> PERSONIL : TIM DAMKAR PT MKM</p> <p><b>5. POS KOMANDO SIAGA DARURAT KARHUTLA :</b> PERSONIL BPBD 10 orang TNI 12 Orang Polri 5 Orang Orari 1 Orang DLH 5 Orang Manggala Agni 2 Orang Dapur BPBD : 5 Orang Satgas BPBD : 5 Orang</p> <p>SARANA PRASARANA : Mobil Operasional : 5 Unit Mobil Truck Tangki : 1 Unit Unit BPBD Mobil Truk Tangki : 1 Unit Manggala Agni Sepeda Motor : 5 Unit Mesin Portabel : 15 Unit Tenda Personil : 1 Unit Drone : 1 Unit</p>	
---------------------------------------------------------------------------------------------------------------------------------------------------------------------------------------------------------------------------------------------------------------------------------------------------------------------------------------------------------------------------------------------------------------------------------------------------------------------------------------------------------------------------------------------------------------------------------------------------------------------------------------------------------------------------------------------------------------------------------------------------------------------------------------------------------------------------------------------------------------------------------------------------------------------------------------------------------------------------------------------------------------------------------------------------------------------------------------------------------------------------------------------------------------------------------------------------------------------------------------------------------------------------------------------------------------------------------------------------------------------------------------------------------------------------------------------------------------------------------------------------------------------------------------------------------------------------------------------------------------------------------------------------------------------------------------------------------------------------------------------------------------------------------------------------------------------------	--	--	-------------------------------------------------------------------------------------------------------------------------------------------------------------------------------------------------------------------------------------------------------------------------------------------------------------------------------------------------------------------------------------------------------------------------------------------------------------------------------------------------------------------------------------------------------------------------------------	--

<p>Kegiatan dan upaya yg dilakukan oleh tim karhutla Kab Pulang Pisau</p> <p><b>TINDAKAN POSLAP :</b>  1) Melaksanakan koordinasi dgn pusdatin Posko Induk Kab Pulang Pisau untuk bantuan satgas udara dikarenakan keterbatasan sumber air di lokasi  2) Pulbaket dn lidik baik pelaku dn pemilik lahan</p> <p><b>SITUASI LOKASI :</b>  Hasil Ground check di lokasi pada koordinat BT 114.16444 LS 2.79218</p> <p>1) akses menuju lokasi hanya bisa dilalui melalui jalur air sei saka pariah Ds Buntoi Kec Kah Hilir, susur sungai sd 5 km dn dilanjutkan berjalan kaki sejauh 3 km dn bisa juga dilalui di sei ruhat rt.01 dilanjutkan jalan kaki sejauh 2 km kondisi saat melaks ground check debit air sei Saka Pariyah dlm keadaan surut, sehingga upy untuk giat ground check terkendala</p> <p>2) Adapun lokasi koordinat HS yg terpantau satelit adalh lokasi rembetan bekas kebakaran sebelumnya yg berawal dri sei Ruhat Ds Buntoi kec Kah hilir kondisi lokasi upy pemadaman terkendala keterbatasnya sumber air sehingga untuk pemadaman dilakukan oleh Satgas udara Water bombing</p> <p>Selama kegiatan berjalan dengan aman dn terkendali dokumentasi giat terlampir</p> <p><b>IPTU SUGIHARSO, SH.</b>  <b>KAPOSLAP KEC. KAHAYAN HILIR</b></p> <p><b>4. KEGIATAN PT MENTENG KENCANA MAS :</b>  <b>LOKASI :</b>  Desa : Pangkuh II  Kecamatan : Pandih Batu</p> <p><b>UPAYA :</b>  Lanjutan di Desa Pangkuh II tim Damkar Perusahaan melakukan</p>					
---------------------------------------------------------------------------------------------------------------------------------------------------------------------------------------------------------------------------------------------------------------------------------------------------------------------------------------------------------------------------------------------------------------------------------------------------------------------------------------------------------------------------------------------------------------------------------------------------------------------------------------------------------------------------------------------------------------------------------------------------------------------------------------------------------------------------------------------------------------------------------------------------------------------------------------------------------------------------------------------------------------------------------------------------------------------------------------------------------------------------------------------------------------------------------------------------------------------------------------------------------------------------------------------------------------------------------------------------------------------------------------------------------------------------------------------------------------------------------------------------	--	--	--	--	--

<p>pemadaman di luar lokasi kebun dan proses penguatan alat dar damkar gandang barat di posisikan segera ke pangkuh II</p> <p><b>D. KEGIATAN POS KOMANDO SIAGA DARURAT KARHUTLA :</b></p> <p>1). Melaksanakan Apel Pagi di Pos Komando Karhutla Kab. Pulang Pisau</p> <p>2). Melaksanakan Anev. di Pos Komando hasil dari laporan harian pemadaman Poslap di lapangan serta menyusun rencana aksi pemadaman selanjutnya untuk penanganan kebakaran di Desa Tumbang Nusa dan Tanjung Taruna.</p> <p>3). Pemeriksaan kesehatan personil di Pos Komando dan Personil dilapangan dengan memberikan obat-obatan dan suntikan vitamin serta pemeriksaan tekanan darah bagi personil yang mau berangkat atau selesai melakukan pemadaman.</p> <p>4). Tim BKO Regu II untuk lanjutan membackup Pemadaman/Pembasahan Karhutla Pos Lapangan Jabiren Raya di Desa Taruna Durasi Operasi : Tentativ 3 (tiga) hari Terhitung tanggal (12 s/d 14 Agustus 2019)</p> <p>5). Pemadaman melalui udara oleh Tim Satgas Provinsi Kalimantan Tengah,</p> <p>6). Tim Pusdatin Pos Komando melakukan pemantauan melauli udara di lokasi kebakaran Desa Taruna untuk anev dan rencana aksi pemadaman.</p> <p>7). Untuk mendukung logistik Poslap dan Tim BKO di lapangan Pos Induk Kab. Pulang Pisau mengerahkan Dapur lapangan ke lokasi kebakaran di Desa Taruna dan Tumbang Nusa.</p> <p>8). Menerima laporan dari Tim Poslap Kecamatan Siaga Darurat KARHUTLA. - Melakukan pemantauan cuaca,hotspot, arah angin dan kondisi sungai serta daerah yang rawan</p>				
--------------------------------------------------------------------------------------------------------------------------------------------------------------------------------------------------------------------------------------------------------------------------------------------------------------------------------------------------------------------------------------------------------------------------------------------------------------------------------------------------------------------------------------------------------------------------------------------------------------------------------------------------------------------------------------------------------------------------------------------------------------------------------------------------------------------------------------------------------------------------------------------------------------------------------------------------------------------------------------------------------------------------------------------------------------------------------------------------------------------------------------------------------------------------------------------------------------------------------------------------------------------------------------------------------------------------------------------------------------------------------------------------------------------------------------------------------------------------------------------------------------------------------------------------------	--	--	--	--



	<p>bencana Karhutla di wilayah Kab.Pulang Pisau.</p> <ul style="list-style-type: none"> <li>- Menerima informasi / laporan bencana lainnya melalui Radio HT, telepon seluler, whatsapp / grup dan sarana informasi resmi di Kab. Pulang Pisau serta masyarakat.</li> <li>- Terus berkoordinasi dengan TNI, POLRI, SOPD, Kepala Desa, Camat dan Organisasi Kemasyarakatan di Kabupaten Pulang pisau tentang KARHUTLA.</li> </ul>					
4.	<p><b>KAB. KOTAWARINGIN TIMUR (Status Siaga Darurat Karhutla)</b></p> <p>Koramil 1015-11/Cpg</p> <p>1) Titik Coordinat . 2°05'25.4 S 113° 02'19.9" E Titik Hotspot berada di Desa Keruing, Kec Cempaga Hulu, Kab Kotim.</p> <p>2) Areal terbakar :</p> <ul style="list-style-type: none"> <li>- Luas : ± <b>10 Ha</b></li> <li>- Pemilik : Hutan tak bertuan</li> <li>- Perbatasan dgn :</li> <li>Barat : PT WAL ( BGA)</li> <li>Timur : PT WNL (BGA)</li> <li>Utara : Kebun Masy.</li> <li>Selatan : Sei Katari.</li> </ul> <p>3) Saat ini api sudah bisa dipadamkan dg di bantu 1 unit mobil pemadam kebakaran milik perusahaan.</p> <p>Pelapor : Kodim 1015/Spt</p>	√			Satgas Karhutla Kab. Kotawaringin Timur	Kodim 1015/Spt
5.	<p><b>KAB. SERUYAN</b></p> <p><b>Kegiatan BPBD Kab. Seruyan tanggal 11 Agustus 2019</b></p> <ol style="list-style-type: none"> <li>1. Monitoring dan pengumpulan data / informasi bahan laporan melalui berbagai sumber</li> <li>2. Apel Persiapan Tim Siaga Karhutla Seruyan</li> <li>3. Tim Satgas Posko Induk Melakukan Pemadaman di 3 titik api dalam satu lokasi kebakaran lahan di Jln. Pemuda ( ISLAMIC CENTER Belakang TK Pembina/Samping</li> </ol>	√			Satgas BPBD Kab. Seruyan	BPBD Kab. Seruyan

	<p>Rumah Jabatan Bupati Seruyan) Kelurahan Kuala Pembuang 1 Kec. Seruyan Hilir (<b>Area yang Terbakar 5 Ha</b>)</p> <p>4. Tim Satgas Posko Induk Melakukan Patroli di Desa Sungai Bakau Kec. Seruyan Hilir Timur</p> <p>5. Tim Satgas Posko Lapangan Kecamatan Seruyan Hulu Melakukan Ground Cek lokasi Titik Hostpot di Kecamatan Seruyan Hulu ( Tumbang Manjul )</p> <p>6. Tim Satgas Posko Lapangan Kecamatan Suling Tambun Melakukan Ground Cek Titik Hotspot yang terkendala oleh akses menuju lokasi melewati Bukit bukit dan Jurang Curam</p> <p><b>Kegiatan BPBD Kab. Seruyan 12 Agustus 2019</b></p> <p>7. Monitoring dan pengumpulan data / informasi bahan laporan melalui berbagai sumber</p> <p>8. Apel Persiapan Tim Siaga Karhutla Seruyan</p> <p>9. Tim Patroli Gabungan Melakukan Patroli di Desa Kartika Bakti</p> <p>10. Tim Satgas Posko Induk Melakukan Pemadam di Daerah Berdikari 1 desa Pematang Limau Kecamatan Seruyan Hilir dengan <b>Luasan Terbakar 1 Ha</b></p> <p>11. Tim Satgas Pos Lapangan Kecamatan Danau Sembuluh Melakukan Pemadaman</p>					
--	-------------------------------------------------------------------------------------------------------------------------------------------------------------------------------------------------------------------------------------------------------------------------------------------------------------------------------------------------------------------------------------------------------------------------------------------------------------------------------------------------------------------------------------------------------------------------------------------------------------------------------------------------------------------------------------------------------------------------------------------------------------------------------------------------------------------------------------------------------------------------------------------------------------------------------------------------------------------------------------------------------------------------------------------------------------------------------	--	--	--	--	--

	di Desa Cempaka Baru Kecamatan Danau Sembuluh dengan <b>luasan terbakar 3 Ha</b>					
6.	<p><b>KAB. KATINGAN (Status Siaga Darurat Karhutla)</b></p> <p>A. Koramil 1015-02/ Bbg</p> <p>1) Hotspot : S 2°0'983100" E 113°6865.380" - Komfidensi 62% - Ds. Asam Kumbang, Kec. Kamipang - Jarak dari Koramil 1015-02/Bbg ke HS +/- 30 KM dengan waktu 2jam</p> <p>2) Hotspot : S 1°942" E 113°557" - Komfidensi 38% - Ds.luwu kanan Kec. Tsk payawan - Jarak ke titik Hotspot +/- 90 KM dengan waktu 4jam Transportasi Darat dan air</p> <p>3) Hasil pengecekan : a) pukul 12.30 Wib anggt telah sampai di desa Asam kumbang melalui jln darat dan air kemudian ke lokasi Dgn hasil sbb : pemilik lahan sdr ; perdi Alamat Ds. Asem kumbang. Batas barat : Sahli. Batas timur : Sarimansah. Batas selatan : jalan kampung Batas utara : hutan Luas lahan terbakar : <b>1 Ha</b> Saat ini lokasi lahan yg terbakar sdh padam. Berupa tebang2 kayu di lahan tsb. b) Menurut informasi dari sdr Iwan Kumbara tim MPA luwu kanan. HS di luwu kanan sudah padam. - Patroli Pengecekan Titik Hotspot selesai pada pukul 15.20 wib anggota kembali ke Koramil dalam keadaan aman.</p> <p>B. Koramil 1015-03 Ksg</p> <p>*Titik Co. 1°51'09" S 113°28'06" E - Titik Hospot ada di kelurahan Kasongan lama . - Jarak dr jalan manjau 10 km jarak tempuh 1 jam menggunakan kendaraan trael krn hanya jln setapak . - luas yang terbakar : ± <b>1 ha</b> (saat ini</p>	√			Satgas karhutla Kab. Katingan	Kodim <sup>27</sup> 1015/Spt

<p>api sudah bisa dipadamkan).          - Lahan milik : - (hutan)          Barat : hutan          Selatan : hutan          Timur : hutan          Utara : hutan          Pemilik lahan : Belum diketahui</p>					
<p>POSKO TERPADU SIAGA          DARURAT KARHUTLA          KABUPATEN KATINGAN          Senin, 12 Agustus 2019          PUKUL : 20.30 WIBni</p> <p>A. PANTAUAN HOTSPOT/          Titikpanas. Hari ini :</p> <p>Pantauan Hotspot : 2 titik HS          1) Kec. Kamipang          Lintang : -2.54753 LS          Bujur : 113.32500 BT          Lokasi : Desa Galinggang          Waktu Akuisisi : 2019-08-12          Jam. 13:10:32 wib          Tingkat Kepercayaan (TK) : 47%</p> <p>2) Kec. Tasik Payawan: 1 HS          Lintang : -1.95028 LS          Bujur : 113.561264 BT          Lokasi : Desa Tewang Tampang          Waktu Akuisisi : 2019-08-12          Jam. 12:19:18 wib          Tingkat Kepercayaan (TK) : 72%          Indikasi area PT. Menara Tunggal          Perkasa</p> <p>Rute patroli : jl. soekarno hatta - jln          Manjaw          jln. Cilik Riwut - Desa Kereng Pangsi</p> <p>2) KEJADIAN KARHUTLA          1. Desa Talian Kereng          titik koordinat :          Pemilik lahan : masyarakat          status lahan : -          Waktu pemadaman: 14.30. s/d 18.30          wib          Api padam pukul : 18.30          sumber api ; -          luas yang terbakar : +- <b>2 ha</b>          Sumber air : ada          Tipe tanah : gambut          Vegetasi : tanaman pakis, pohon          kecil, tanaman rambat          Kronologi : diduga pembakaran          pembukaan lahan.</p>	√			<p>TIM PATROLI TERPADU          :          - TNI : 2 personil          - POLRI : 2 personil          Damkar : 2 personil          Bpbd : 2 personil          Sat pol.: 1 personil</p> <p>PERSONIL GABUNGAN          PEMADAMAN TERPADU          sebanyak 22 orang terdiri          dari :          1. POLRI sebanyak 5          Personil          2. TNI sebanyak 1 Personil          3. BPBD sebanyak 10          Personil          4. TAGANA sebanyak 2          Personil          5. Damkar sebanyak 3          personil          6. Sat Pol PP sebanyak 1          Personil          Skj.14.30. s/d 18.30 wib</p> <p>Armada yang di gunakan:          - 2 buah truck tangki          Wather suplay BPBD          - mesin alkon dan mesin          pompa apung          - 1 mobil patroli BPBD          - Slang air 1.5 inc : 15 rol</p>	BPBD Kab. Katingan

	<p>C. LAPORAN BENCANA LAINNYA</p> <p>Bencana Lainnya : -</p> <p>D. KEGIATAN HARIAN</p> <p>1) Monitoring dan Pemantauan hotspot, laporan informasi kejadian karhutla dan bencana lainnya.</p> <p>2) Koordinasi dengan pihak terkait dalam upaya Pencegahan, Kesiapsiagaan, dan Penanganan Karhutla, ground check hotspot dan bencana lainnya</p> <p>3) Pemeliharaan/perawatan sarana dan prasarana</p> <p>4) Pengolahan, pelaporan dan pengarsipan data hasil kegiatan.</p>					
7.	<p><b>KAB. KAPUAS</b> <b>(Status Siaga Darurat Karhutla)</b></p> <p>1. Pengecekan titik panas (Hotspot)</p> <p>a. (Pengecekan Hotspot di Kecamatan Mantangai, 12/08/2019)</p> <p>-Lokasi : Desa Tumbang Muroi, Desa Lahei mangkutup, Desa Lapetan, Desa Danau rawah Kec.Mantangai, Kab.Kapuas</p> <p>-Keterangan : Berdasarkan pantauan Titik panas pada tanggal 11-12 Agustus 2019 ada 26 HS di Kec.Mantangai. Pada Pukul 14.30 wib tim berangkat menuju lokasi melalui jalur darat dan sungai dengan jarak tempuk 321 KM dan waktu tempuh 8 jam 35 menit. Demikian laporan awal pengecekan HS disampaikan.</p>		√	√	<p>-Personel : KPHL 7 Orang, BPBD 2 Orang</p> <p>-Peralatan : Kendaraan R4, Speedboat, Mesin Pemadan Portable Maxtri beserta kelengkapannya</p>	BPBD Kab. Kapuas
8.	<p><b>KAB. SUKAMARA</b></p> <p>GIAT PATROLI KARHUTLA UNIT PATROLI SAT SAMAPTA POLRES SUKAMARA</p> <p>➡ Selamat siang Komandan mohon Ijin melaporkan :</p> <p>▪ Pelaksanaan :</p> <p>Hari : Senin</p> <p>Tgl : 12. Agustus 2019</p> <p>Skj : 09.30 Wib s/d Selesai</p>		√	√	Tim Satgas Karhutla Kab. Sukamara	Polres Sukamara

<p>▪ Pelaksana Tugas:</p> <ul style="list-style-type: none"> <li>- Aiptu Purdoyo ( Kbo sat shabara )</li> <li>- Aipda Purbo W ( kanit Dalmas )</li> <li>- BRIGADIR Chaerul ( Ba Unit Patroli)</li> </ul> <p>▪ Giat :</p> <p>Giat Sosialisasi tentang Karhutla. Giat Patroli titik api / Hot Spot.</p> <p>▪ Tempat :</p> <p>Desa Sungai Pasir Kec.Pantai luci ,Dan Desa Jorong Kec. Pantai Luci Kab. Sukamara Prov. Kalteng.</p> <p>▪ Dalam giat tersebut yang di pimpin langsung oleh Kasat Shabara polres sukamara iptu Arif Miftahul Huda Menyampaikan himbauan kepada masyarakat dan aparat desa, desa sungai pasir antara lain :</p> <ol style="list-style-type: none"> <li>1. memberikan himbauan kepada Masyarakat agar turut serta mengambil peranan dalam pencegahan terjadinya bencana Karhutla dengan tidak melakukan hal-hal yang bertentangan dengan Pembakaran Hutan.</li> <li>2. Melaksanakan sosialisasi larangan tentang membuka lahan pertanian dengan cara membakar berdasarkan Maklumat Kapolda Kalteng th 2019 tentang SANKSI PIDANA TERHADAP PEMBAKARAN HUTAN DAN LAHAN .</li> <li>3. Agar Masyarakat dapat sadar akan bahaya kebakaran yang bisa mengganggu aktivitas dan kesehatan serta perekonomian pada saat ini</li> <li>4. Apabila mengetahui dan melihat adanya masyarakat yang melakukan Pembakaran Hutan dan lahan agar bisa melapor ke Kantor Polisi terdekat atau menyampaikan kepada bhabinkamtibmas maupun babinsa atau petugas pengamanan kebakaran hutan dan lahan yang ada</li> </ol> <p>• Selama giat berlangsung situasi aman dan kondusif.</p> <p>➡ Demikian Laporan awal ini dibuat</p>				
-----------------------------------------------------------------------------------------------------------------------------------------------------------------------------------------------------------------------------------------------------------------------------------------------------------------------------------------------------------------------------------------------------------------------------------------------------------------------------------------------------------------------------------------------------------------------------------------------------------------------------------------------------------------------------------------------------------------------------------------------------------------------------------------------------------------------------------------------------------------------------------------------------------------------------------------------------------------------------------------------------------------------------------------------------------------------------------------------------------------------------------------------------------------------------------------------------------------------------------------------------------------------------------------------------------------------------------------------------------------------------------------------------------------------------------------------------------------------------------------------------------------------------------------------------------------------------------------------------------------------------------------------	--	--	--	--

	untuk menjadi masukan kepada komandan dan apabila ada perkembangan akan di laporkan kembali,					
9.	<b>KAB. BARITO UTARA</b>					31
10.	<p><b>KAB. BARITO SELATAN</b> (Status Siaga Darurat Karhutla)</p> <p>Penangan Karhutla di Kab. Barito selatan</p> <p><b>Lokasi I :</b></p> <p>&gt; Perihal : Karhutla</p> <p>&gt; Dasar : Satelit AQUA, Bujur : 114.9359, Lintang : -1.8666</p> <p>&gt; Lokasi : Jln houling batu bara KM 17 Desa Malitin Kec. Karau Kuala Kab. Barsel</p> <p>&gt; Hari/Tgl : Senin 12 Agustus 2019</p> <p>&gt; Waktu : 11.00 Wib. s/d 17.00 Wib.</p> <p>&gt; Kegiatan : Mendatangi TKP Karhutla, Melakukan pemadaman.</p> <p>&gt; Persiapan : Melaksanakan apel kesiapan personil yg dipimpin oleh Kasium Polsek Karau Kuala IPTU SUHADAK</p> <p>&gt; Luas Areal : <b>10 Ha</b></p> <p>&gt; Pemilik Lahan : Masyarakat dan Negara</p> <p>&gt; Terlapor : Dalam Lidik</p> <p>&gt; Penyebab Kebakaran : Faktor manusia pembakaran lahan</p> <p>&gt; CB :</p> <ol style="list-style-type: none"> <li>1. Mengecek TKP Karhutla</li> <li>2. Koordinasi dengan aparat Desa Malitin</li> <li>3. Melakukan pemadaman Api</li> <li>4. Dokumentasi</li> <li>5. Baket</li> <li>6. Himbuan kepada warga larangan</li> </ol>	√			<p><b>Lokasi I</b></p> <p>&gt; Traspotasi : Speed Boat dan 2 buah Ramor R4</p> <p>&gt; Prasarana : Alat Semprot, alat memadamkan api</p> <p>&gt; Personil :</p> <ol style="list-style-type: none"> <li>1. Kapolsek Karau Kuala IPTU SUHADAK</li> <li>2. Kasium IPDA IWAN HERMAWAN</li> <li>3. Ps. Kanit Intelkam AIPTU EKO YUDIANTO</li> <li>4. Ps. Kanit Bimas AIPDA USMAN YAMIN</li> <li>5. Koramil Bangkuang KOPDA SIMON</li> <li>6. Sat Pol PP Kec. Karau Kuala NAWAN</li> <li>7. Security PT. MUTU</li> <li>8. Banpol Polsek YANDI</li> </ol> <p><b>Lokasi II</b> personil 11 orang MPA</p> <p><b>Lokasi III</b> Personil :</p> <ul style="list-style-type: none"> <li>- BPBD = 8 orang,</li> <li>- TNI = 1 orang,</li> <li>- POLRI = 1 orang,</li> <li>- DSPMD = 1 Orang,</li> <li>- DAMKAR = 2 orang,</li> <li>- BMKG = 1 orang,</li> <li>- TAGANA = 1 orang,</li> <li>- BLH = 1 orang,</li> <li>- PT. MUTU = 3 orang,</li> <li>- KPHP Barito Hilir = 6 orang,</li> <li>- Manggala Agni = 2 orang.</li> </ul> <p>Sarana &amp; Prasarana :</p> <ul style="list-style-type: none"> <li>- Kendaraan roda 4 = 2 unit.</li> <li>- kendaraan 2 = 4 unit,</li> <li>- Mesin Pompa = 4 unit,</li> <li>- Selang = 12 roll,</li> <li>- Jet Shooter = 8 buah,</li> <li>- Parang = 2 bilah,</li> <li>- Ember = 6 buah,</li> </ul>	BPBD Kab. Barito Selatan

<p>membakar hutan dan lahan</p> <p>&gt; Hasil Yang Dicapai :</p> <p>a. Telah melakukan pemetaan areal lahan yg terbakar</p> <p>b. Telah berhasil menemukan titik api dan lokasi kebakaran</p> <p>&gt; Dokumentasi : Terlampir</p> <p>&gt; Dum</p> <p>Catatan :</p> <p>a. Kebakaran tersebut dilahan masyarakat dan hutan milik negara diperkirakan untuk berkebun atau pertanian</p> <p>b. Menperdayakan Bhabinkamtibmas bekerja sama dengan aparat Desa, untuk menghimbau kepada masyarakat agar supaya membuka lahan untuk pertanian maupun perkebunan jgn melakukan pembakaran hutan/lahan.</p> <p>c. Melakukan koordinasi dan permintaan bantuan dengan BPBD Kab. Barsel untuk melakukan pemadaman di karenakan luasnya areal yg terbakar.</p> <p>d. Lokasi lahan yg terbakar jauh dari sumber air.</p> <p>KAPOLSEK KARAU KUALA</p> <p>IPTU SUHADAK</p> <p><b>Lokasi II :</b> Desa Mahajandau Kec. Ds Hilir Kab. Barsel Terjadi kebakaran Hutan dan Lahan seluas kurang <b>3 Hektar</b> dan Api bisa di padamkan oleh Masyarakat Peduli Api (MPA) Desa Mahajandau dengan personil 11 orang Info Sekretaris Desa Mahajandau.</p> <p><b>Lokasi III :</b> Dilakukan Pemadaman Lokasi : Pinggir Jalan PT. MUTU KM. 28 desa Mangaris, Kec Dusun Selatan, Kab. Barito Selatan.</p> <p>Luas Kebakaran = <b>32 Hektar.</b></p> <p>Kondisi Lapangan: Semak belukar, Gambut, Penjalaran Api Cepat.</p>					<p>- HP android = 20 buah, - Handy Talky = 6 buah,</p>	
----------------------------------------------------------------------------------------------------------------------------------------------------------------------------------------------------------------------------------------------------------------------------------------------------------------------------------------------------------------------------------------------------------------------------------------------------------------------------------------------------------------------------------------------------------------------------------------------------------------------------------------------------------------------------------------------------------------------------------------------------------------------------------------------------------------------------------------------------------------------------------------------------------------------------------------------------------------------------------------------------------------------------------------------------------------------------------------------------------------------------------------------------------------------------------------------------------------------------------------------------------------------------------------------------------------------------------------------------------------------------------------------------------------------------------	--	--	--	--	------------------------------------------------------------	--



<p>Upaya yg dilakukan: pemadaman dan Pembatasan penjaran Api.</p> <p>Prmadaman dilakukan mulai Pukul : 14.00 WIB,</p> <p>kondisi api : belum dapat dipadamkan secara keseluruhan (api masih menjalar) karena lahan cukup luas, ketersediaan air tidak memadai, dan peralatan yg digunakan (selang) tidak mencukupi, untuk sementara pemadaman dihentikan mengingat cuaca sudah sore/gelap dan rencana dilanjutkan besok pagi lagi.</p>					
<p><b>Giat Pencegahan dan Penanghulangan Karhutla di wil hukum Polsek Jenamas hari minggu tgl 12 Agustus 2019,</b></p> <p>A. LANGKAH YG DIAMBIL :</p> <p>1) Pkl 15.15 wib Melaksanakn koordinasi dengan instansi terkait.</p> <p>2) Pkl 15.20 wib melaksanakn Apel dan briefing.</p> <p>3) Pkl 15.55 wib menyiapkan peralatan yang akan digunakan.</p> <p>4) Pkl 16.00 wib brkt menuju ttk HS</p> <p>5) Pkl 16.50 wib tim tiba di TKP Hot Spot langsung melakukan upaya pemadaman terhadap hutan/lahan yang terbakar.</p> <p>6) Pkl 18.00 wib Api belum berhasil dipadamkan dan personel kembali ke Kec. Jenamas</p> <p>B. DATA LOKASI KEBAKARAN HUTAN DAN LAHAN:</p> <p>1) kel.Rantau kujang Kec. Jenamas, Kab. Barsel</p> <p>2) Titik koordinat : Bujur : 114.9078 Lintang : -2.4029</p> <p><b>3). Luas Hutan/Lahan yang terbakar 3.5 Hektar</b></p> <p>4)Hutan/Lahan tidak berhasil dipadamkan mengingat hari semakin gelap anggota tidak memungkinkan untuk melakukan pemadaman.</p> <p>C. PENYEBAB KEBAKARAN : Belum diketahui / dalam lidik</p> <p>D. PEMILIK LAHAN : Belum diketahui / dalam lidik</p>	√	√	√	<p>A. PERSONEL :</p> <p>1) TNI 1 org</p> <p>2) Polri 2 org</p> <p>3) Tim karhutla 2 org</p> <p>4) Masyarakat 6 org</p> <p>B. SARPRAS :</p> <p>1) Ran Air sepiit buot 2 buah</p> <p>2) Pompa Portabel 3 buah</p> <p>3) HP. Android 3 buah</p> <p>4) Parang 2 buah</p> <p>5) Pemukul Api 1 buah</p>	Polres Barito Selatan

11.	KAB. BARITO TIMUR					
12.	KAB. GUNUNG MAS (Status Siaga Darurat Karhutla)					
13.	KAB. LAMANDAU					
14.	KAB. KOTAWARINGIN BARAT					
15.	<p><b>KAB. MURUNG RAYA</b></p> <p>A. PANTAUAN HOT SPOT/TITIK PANAS</p> <p>Pantauan Hotspot : AQUA/MODIS Nihil</p> <p>SNPP Nihil</p> <p>NOAA20 1. Kec. Sumber Barito - Desa Tumbang Masao S.-0.59326422 E.114.0732193 Confidence : 69 %</p> <p>2. Kec. Seribu Riam - Desa Takajung S.-0.26588788 E.114.13227844 Confidence : 63 %</p> <p>- Upaya yg dilakukan : 1. TRC BPBD melakukan koordinasi dgn TNI,Polri untuk melakukan groundcheck. 2. Tim Posko Karhutla Murung Raya melaksanakan groundcheck yg dibagi 2 tim terdiri dari TRC BPBP, TNI, Polri dan Brigade Dalkarhutla ( DLH ) :</p> <p><b>- TIM PERTAMA :</b> Titik Hotspot yang dituju : S 114,0732193, E -0.59326422 Berada di Kec. Sumber Barito, Desa Tumbang Masao dgn Jarak tempuh ke titik hotspot +- 20 Km dengan waktu tempuh 1Jam melalui sungai dilanjutkan 2 jam jalan Melalui Darat.</p> <p>Hasil : Ditemukan Lahan sudah Terbakar dan padam dengan Luas : +- <b>1 Ha.</b></p> <p><b>- TIM KEDUA :</b> Titik Hotspot yang dituju : S 114,13227844,</p>				<p><b>- TIM PERTAMA :</b> Personel : a) TNI : 2 orang. b) Polri : 1 orang. c) BPBD : 4 orang. d) Dibantu Masyarakat Desa Tbg. Masao : 2 orang. e). Motoris 1 orang</p> <p>Alkap : a) Speed boat : 1 unit. b) GPS : 1 buah. c) Jet Shooter : 2 unit.</p> <p><b>- TIM KEDUA :</b> Personel : a) TNI : 2 orang. b) Polri : 1 orang. c) BPBD : 6 orang.</p> <p>Alkap : a) Perahu Motor : 1 unit. b) GPS : 1 buah. c) Jet Shooter : 2 unit.</p>	

<p>E -0.26588789 Berada di Kec.Seribu Riam, Desa Takajung dengan Jarak tempuh ke titik hotspot 21,75 Km dengan waktu tempuh 2,5 Jam melalui sungai.</p> <p>Hasil : Ditemukan Lahan dalam kondisi sudah terbakar dan padam dengan Luas lahan yang terbakar : <b>-+ 1 Ha.</b></p>					
-----------------------------------------------------------------------------------------------------------------------------------------------------------------------------------------------------------------------------------------------------------------------------------------	--	--	--	--	--

## DOKUMENTASI

### Pemadaman Karhutla di Kota Palangka Raya

Gubernur Kalimantan Tengah Turut Serta Dalam Giat Pemadaman Karhutla di beberapa titik di Kota Palangka Raya.



### 1. Pemadaman Lanjutan : Jl. Kalibata V s/d Kalibata ujung, Kel. Menteng, Kec. Jekan Raya







2. Pemadaman Lanjutan : Jl. Marina Permai, Kel. Langkai, Kec. Pahandut



3. Pemadaman Lanjutan : Jl. Adonis Samad, Kel. Langkai, Kec. Jekan Raya



4. Pemadaman Lanjutan : Jl. Telaga Sari, Kel. Bukit Tunggal, Kec. Jekan Raya







### 5. Pemadam Lanjutan : Jl. Komplek Perum Kalibata, Kel. Menteng, Kec. Jekan Raya




### 6. Jl. RTA. Milono (Perum Pemda), Kel. Langkai, Kec. Pahandut





7. Jl. Merdeka induk, Kel. Bukit Tunggul, Kec. Jekan Raya



8. jl RTA milono km 6.5 masuk jl langkai permai



9. Jalan Merdeka/G. Obos 10.



Giat Pemadaman Polda Kalteng







### Giat Pemadaman Daop Palangka Raya

Jln. Yos Sudarso



kel. Kameloh



komplek perumahan citra indah





Jln. Langkai Permai I



Jln. Mahir Mahar km 1.2



Kegiatan Groundcheck Hs di Kab. Kapuas



Giat Pemadaman Karhutla di Kab. Katingan





Giat Pemadaman Karhutla di Kab. Barito Selatan



Giat Pemadaman Karhutla di Kab. Pulang Pisau







Giat Patroli Groundcheck Hs di Kab. Murung Raya



Giat Patroli dan Sosialisasi di Kab. Sukamara



Giat Pemadaman Karhutla di Kab. Seruyan







**Pemadaman Karhutla di Wilayah Kodim 1015/Spt  
Kab. Kotawaringin Timur dan Kab. Katingan**



## 1) KEGIATAN POSKO KARHUTLA PROVINSI KALIMANTAN TENGAH

1. Pengumpulan data dan informasi dari Kabupaten/Kota.
2. Berkoordinasi dengan Kabupaten/Kota dalam penanganan Karhutla di Provinsi Kalimantan Tengah.
3. Penyampaian Laporan Harian kepada Pimpinan dan Instansi/Lembaga terkait.
4. Roll Call dan Pemantauan via Radio RPU (Freq.169.525 Mhz + 5.000).
5. Briefing Operasi Pukul 07.30 WIB di Masing-masing poslap.
6. Rapat Perencanaan Operasi Pukul 16.00 WIB.
7. Pelaksanaan kegiatan masing-masing bagian/bidang

Dokumentasi

**Rapat Koordinasi Evaluasi  
Status Siaga Darurat Bencana Kebakaran Hutan dan Lahan  
Wilayah Prov. Kalimantan Tengah Tahun 2019**



44

**Rapat Perencanaan Operasi Posko Karhutla Prov. Kalteng**



12 Agt 2019 16.26.07  
2,1901S 113,8986E  
Posko Karhutla Prov. Kalteng



12 Agt 2019 16.26.37  
2,1901S 113,8986E  
Posko Karhutla Prov. Kalteng

**2.3. Satgas Gakkum sampai hari Senin, 12 Agustus 2019 :**

**DATA PENEGAKAN HUKUM KEBAKARAN HUTAN DAN LAHAN TAHUN 2019**

N O	KESATUAN	LP / LI	TKP	JML KASUS		J M L	LUAS TERBAKAR (HA)	NAMA TERSANGKA		JML DITAHAN		PENYELESAIAN				K E T
				LID IK	SID IK			PERORAN GAN	KORPORASI	PERORAN GAN	KORPORASI	HAP I	P.19	P.21	HAP II	
1	2	3	4	5	6	7	8	9	10	11	12	13	14	15	16	17
1.	P. RAYA	LP/A/316/VII/RES.1.13./2019/KALTENG/RES P. RAYA, TGL 24 JULI 2019	JLN. MAHIR MAHAR KM 6, LINGKAR LUAR KEL. SABARU KEC.	-	1	1	0,01	BOBBY RAHMANI	-	BOBBY RAHMANI	-	-	-	-	-	-

			SABANGA U KOTA P. RAYA													
		LI-19/VII/RES.1.13./2019, TGL 1 JULI 2019	JNN. PETUK KATIMPUN KEL. PETUK KATIMPUN KEC. JEKAN RAYA KOTA P. RAYA	1	-	1	0,5	-	-	-	-	-	-	-	-	-
		LI-20/VII/RES.1.13./2019, TGL 1 JULI 2019	JLN. TARUNG RIWUT KM 9, KEL. BUKIT TUNGGAL KEC. JEKAN RAYA KOTA P. RAYA	1	-	1	2	-	-	-	-	-	-	-	-	-
		LI-26/VII/RES.1.13./2019, TGL 8 JULI 2019	JLN. MERDEKA KEL. BUKIT TUNGGAL KEC. JEKAN RAYA KOTA P. RAYA	1	-	1	0,24	-	-	-	-	-	-	-	-	-
		LI/27/VII/RES.1.13./2019/RES KRIM, TGL 25 JULI 2019	JNN. YOS SUDARSO 17 KEL. MENTENG KEC. JEKAN RAYA KOTA P. RAYA	1	-	1	1	-	-	-	-	-	-	-	-	-
		LI/28/VII/RES.1.13./2019/RES KRIM, TGL 28 JULI 2019	JNN. YOS SUDARSO 17 KEL. MENTENG KEC. JEKAN RAYA KOTA P. RAYA	1	-	1	0,07	-	-	-	-	-	-	-	-	-
		.....	JLN. PASENDE NG KEL. SABARU KOTA P. RAYA	1	-	1	3									
		.....	LINGKAR LUAR JLN. BADAK UJUNG KEL. BUKIT TUNGGAL KOTA P. RAYA	1	-	1	0,5									
		.....	JLN. KALIBATA KEL.	1	-	1	0,5									

			MENTENG KEC JEKAN RAYA KOTA P. RAYA													
		.....	JLN. PERUMAH AN TEGAL SARI KM 10,5 (TJILIK RIWUT) KEL. BUKIT TUNGGAL KOTA P. RAYA	1	-	1	0,5									
		.....	JLN. MAHIR MAHAR (LINGKAR LUAR) KM 9 KEL. BUKIT TUNGGAL KEC. JEKAN RAYA KOTA P. RAYA	1	-	1	1									
		.....	JLN. YOS SUDARSO XVIII KEL. PALANGK A KEK. JEKAN RAYA KOTA P. RAYA	1	-	1	0,5									
		.....	JLN. BANTENG 49 KEL. BUKIT TUNGGAL KOTA P. RAYA	1	-	1	0,5									
		.....	KEL. PETUK KATIMPUN RT 04 RW II KOTA P. RAYA	1	-	1	0,5									
		.....	JLN. G.OBOS XIX KEL. MENTENG KEC. JEKAN RAYA KOTA P. RAYA	1	-	1	0,5									
		.....	JLN. PETUK KATIMPUN KEL. PETUK KATIMPUN KOTA P. RAYA	1	-	1	0,04									
		.....	JLN.	1	-	1	1,5									



			TARUNG RIWUT KM 9 KEL BUKIT TUNGGAL KOTA P. RAYA													
		.....	JLN. MATAL KEL. SABARU KEC. SABANGA U KOTA P. RAYA	1	-	1	0,08									
		.....	JLN. TINGANG XXIV KEL. BUKIT TUNGGAL KOTA P. RAYA	1	-	1	1,5									
		.....	JLN. MAHIR MAHAR KM 7 KEL. BUKIT TUNGGAL KEC. JEKAN RAYA KOTA P. RAYA	1	-	1	1,5									
		.....	JLN. TEMANGG UNG TAWA KEL. BUKIT TUNGGAL KOTA P. RAYA	1	-	1	1									
		.....	JLN. LINGKAR LUAR KM 8 KEL. BUKIT TUNGGAL KEC. JEKAN RAYA KOTA P. RAYA	1	-	1	3									
		.....	JLN. JLN. CILIK RIWUT KM 10 MASUK JALAN TELAGA SARI	1	-	1	0,5									
		.....	JLN. LINGKAR LUAR PERTENG AHAN G. OBOS DAN YOS SUDARSO KOTA P. RAYA	1	-	1	0,5									
		.....	JLN. IR.	1	-	1	0,5									

			SOEKARN O KEL. MENTENG KOTA P. RAYA												
		.....	JLN. MERDEKA KEL BUKIT TUNGGAL KOTA P. RAYA	1	-	1	0,5								
		.....	JLN. RAFLESIA 2B KEL. BUKIT TUNGGAL KEC. JEKAN RAYA KOTA P. RAYA	1	-	1	0,5								
		.....	JLN. YOS SUDARSO SIMPANG JLN. MAHIR MAHAR KOTA P. RAYA	1	-	1	2								
		.....	LINGKAR LUAR PERTENG AHAN YOS SUDARSO DAN G. OBOS KEL MENTENG KOTA P. RAYA	1	-	1	1								
		.....	JLN. KRANGGA N KEL. TANJUNG PINANG	1	-	1	0,5								
		.....	JLN. SUDIRMA N BELAKAN G RPH KOTA P. RAYA	1	-	1	7								
		.....	JLN. SEMAR KEL. KALAMPA NGAN KOTA P. RAYA	1	-	1	0,05								
		.....	JLN. BULUH MERINDU KEL. SABARU KOTA P. RAYA	1	-	1	2								
		.....	JLN. SAWANGA N PERBATA SAN KEC. PAHANDU	1	-	1	2								



			T DAN KEC. SABANGA U KOTA P. RAYA													
		.....	JLN. TALAWAN G KEL. KALAMPA NGAN KOTA P. RAYA	1	-	1	10									
		.....	JLN. RAMSES RT II KEL. TUMBANG TAHAI KOTA P. RAYA	1	-	1	0,01									
		.....	JLN. BERENG BENGKEL KEL. KALAMPA NGAN KOTA P. RAYA	1	-	1	5									
		.....	JLN. HIU PUTIH 21 KEL. BUKIT TUNGGA DAN JLN. PANARUN G KEC. PAHANDU T KOTA P. RAYA	1	-	1	2									
		.....	JLN.JLN. PEPABRI KEL. PANARUN G, KEC. PAHANDU T KOTA P. RAYA	1	-	1	0,5									
		.....	JLN. BAGONG KEL. KALAMPA NGAN KOTA P. RAYA	1	-	1	1									
		.....	JLN. SABANGA U KEL. SABARU KOTA P. RAYA	1	-	1	10									
		.....	JLN. TABAT KALSA KEL. SABARU KOTA P. RAYA	1	-	1	2									
		.....	JLN. ANGGREK KEL. KERENG BANGKIRA	1	-	1	0,005									

			I KOTA P. RAYA															
		.....	JLN. BERENG BENGKEL KEC. SABANGA U KOTA P. RAYA	1	-	1	0,005											
		.....	JLN. TUMBANG TALAKEN KM 59, KEL. PETUK BUKIT, KEC RAKUMPIT	1	-	1	1											
		.....	JLN. YOGYAKARTA III (RTA MILONO) KEL. MENTENG KEC. KOTA P. RAYA	1	-	1	1											
		.....	JLN. TAMPUNG PENYANG UJUNG KEL. MENTENG KOTA P. RAYA	1	-	1	1											
		.....	JLN. LINGKAR LUAR SEBELUM PEREMPATAN JLN. YOS SUDARSO UJUNG SEBERANG KEL. MENTENG KEL. KERENG BANGKIRAI KOTA P. RAYA	1	-	1	1											
		.....	JLN. LINGKAR LUAR SEBERANG KEL. MENTENG KOTA P. RAYA	1	-	1	3											
		.....	JLN. MAHIR MAHAR 13 KEC. SABANGA U KOTA P. RAYA	1	-	1	0,5											
		.....	JLN. YOS SUDARSO 17 KEL	1	-	1	1											

100 101

			BUKIT TUNGGAL KOTA P. RAYA													
JUMLAH		<ul style="list-style-type: none"> <li>1 LP</li> <li>59 LI</li> </ul>	60 TKP	59	1	60	<ul style="list-style-type: none"> <li>0,01 LP</li> <li>112,025 LI (112,035 HA)</li> </ul>	1	-	1	-	-	-	-	-	-
2.	KOBAR	LP/59/III/RES.5.5/2019/KALTENG/RES KOBAR, TGL ... MARET 2019	JLNN. P. BUN KOTAWAR INGIN LAMA KM 7, KEL. MENDAWAI SEBERANG KEC. ARSEL KAB. KOBAR	-	1	1	0,06	MURYADI							1	
JUMLAH		<ul style="list-style-type: none"> <li>1 LP</li> </ul>	1 TKP	-	1	1	0,06	1	-	-	-	-	-	-	1	-
3.	KOTIM	LP/03/VII/2019/KALTENG/RES KOTIM, TGL 01 JULI 2019	LAHAN USAHA IRT. 14/RW. 04 DESA. HANDIL SOHOR KEC. MENTAYA HILIR SELATAN KAB. KOTIM	-	1	1	0,3	WAGIRIN				1				
		LP/15/VII/2019/KALTENG/RES KOTIM/SEK KETAPANG, TGL 07 JULI 2019	JLNN. MT. HARYONO BARAT KEL. MB. HULU KEC. MB. KETAPAN G KAB. KOTIM	-	1	1	0,18	ANTOS		ANTOS		1				
		R/LI/40/VII/2019/RES KOTIM/INTELKAM, TGL... 2019	.....	1	-	1	20									
		LP/20/VII/2019/KALTENG/RES KOTIM/SEK, TGL 31 JULI 2019	JL. SUPRPT O SELATAN MB. HILIR KEC. MB KETAPAN G	-	1	1	0,125	SLAMET RIYADIN CHULIN BALO	-			1				
		LP/21/VIII/2019/KALTENG/RES KOTIM/SEK, TGL 6 AGUSTUS 2019	JL. HM HATTA (LINGKAR SELATAN) KEC MB KETAPAN G	-	1	1	0,175	ANANG BIN MAJEDI (ALM)	-			1				
JUMLAH		<ul style="list-style-type: none"> <li>4 LP</li> <li>1 LI</li> </ul>	4 TKP	1	4	5	<ul style="list-style-type: none"> <li>0,78 LP</li> <li>20 LI (20,78 HA)</li> </ul>	4	-	1	-	4	-	-	-	-
4.	PULPIS	LP/10/VII/2019/KALTENG/RES PULPIS/SEK SEBANGAU,	.....	-	1	1	1 HA	AHMAD		AHMAD						

		TGL 27 JULI 2019														
		.....	DESA. TUMBANG NUSA KM 29,5 RT. 05 KEC. JABIREN RAYA KAB. PULANG PISAU	1	-	1	15									
		.....	DESA. BUNTOI RT. 11 KEC. KAHAYAN HILIR KAB. PULANG PISAU	1	-	1	10									
		.....	REY 35 DESA. GANDANG BARAT KEC. MALIKU KAB. PULANG PISAU	1	-	1	20									
		.....	STI HANDEL SAMPIT DESA. BUNTOI KEC. KAHAYAN HILIR KAB. PULANG PISAU	1	-	1	5									
	JUMLAH	• 1 LP • 4 LI	5 TKP	4	1	5	• 1 LP • 50 LI (51 HA)	1	-	1	-	-	-	-	-	-
5.	KATIN GAN	LP/L/15/VII/RES.1.13./2019/S PKT/RES KATINGAN/SEK KATINGAN TENGAH, TGL 31 JULI 2019	SEI KALIMATI DESA. SAMBA KATUNG KEC. KATINGAN TENGAH KAB. KATINGAN	-	1	1	1	JULIANSY AH		JULIANSY AH						
	JUMLAH	• 1 LP	1 TKP	-	1	1	1	1	-	1	-	-	-	-	-	-
6.	RES LAINNY A	-	-	-	-	-	-	-	-	-	-	-	-	-	-	-
	JUMLAH	• 8 LP • 64 LI	72 TKP	64 LID IK	8 SID IK	72 KS S	• 2,85 LP • 182,025 LI (184,875 HA)	8 ORG	-	4 ORG	-	7 KS S	-	-	1 KS S	-

\*Sumber : Polda Kalteng

## 2.5. Satgas Watyankes

1) DATA ISPA KALTENG : -

2) Pelayanan kesehatan dari Dinkes Prov. Kalteng untuk Petugas Posko PDB Karhutla Prov. Kalteng di Posko Karhutla Prov. Kalteng.

### Pembagian Masker Gratis untuk Warga Masyarakat di Kota Palangka Raya Pelajar SMA Negeri 3 Palangka Raya



54

Demikian Laporan **POSKO Siaga Darurat KARHUTLA PROV. KALTENG**

Terima Kasih. Salam Tangguh....

Tanggal : Selasa, 13 Agustus 2019  
Pukul : 07.00 WIB

-

#### **PUSDALOPS-PB BPBPK PROV. KALTENG**

Alamat : Jl. Tjilik Riwut Km. 2,5 Palangka Raya  
Telp/Faks : (+62536) 4260564  
WhatsApp : 0811-525-441/ 0811-525-442  
Email : pusalops.bpbpktg@gmail.com  
Website : -

Komandan Korem 102/Pjg  
Selaku Komandan Satgas  
PDB Karhutla Kalteng 2019

**Saiful Rizal, S.Sos**

Kolonel Arm NRP. 1920039031068