

# POSKO SATGAS KARHUTLA PROVINSI KALIMANTAN TENGAH



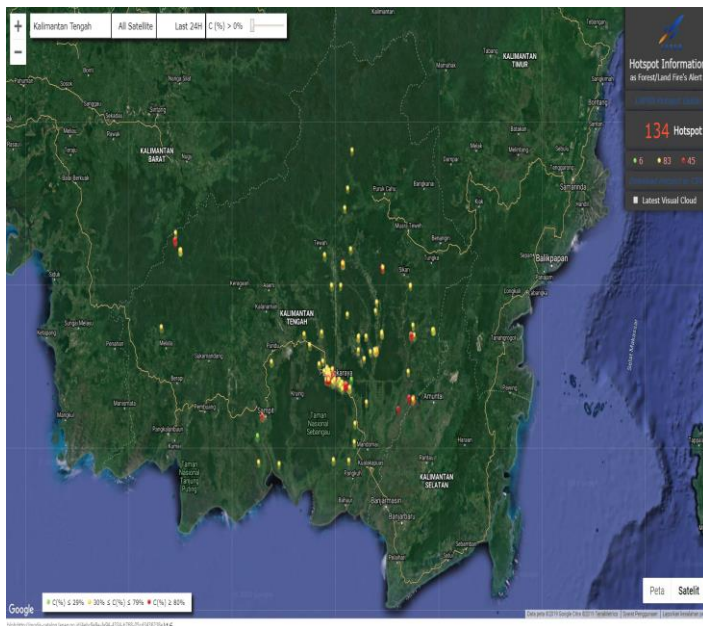
## LAPORAN HARIAN POS KOMANDO SIAGA DARURAT BENCANA ASAP AKIBAT KEBAKARAN HUTAN DAN LAHAN PROVINSI KALIMANTAN TENGAH TAHUN 2019

### I. Kondisi Terkini

#### 1.1. Hotspot

Perkembangan titik panas atau *hotspot* pada 11 s/d 12 Agustus 2019, pukul 07.00 s/d 07.00 WIB berdasarkan pantauan citra satelit Wilayah Provinsi Kalimantan Tengah sebagai berikut :

Citra Satellite Titik Hotspot Convidence 0 - 100 %



Jumlah Hotspot Harian Provinsi Kalimantan Tengah :  
selama 24 Jam

NO	KAB/KOTA	Terra, Aqua, SNPP	CONV %
1.	Barito Selatan	10	40-100
2.	Barito Timur	7	66-100
3.	Barito Utara		
4.	Gunung Mas	3	60-66
5.	Kapuas	31	20-100
6.	Katingan	3	38-63
7.	Kota Palangkaraya	55	22-100
8.	Kotawaringin Barat		
9.	Kotawaringin Timur	6	21-100
10.	Lamandau	1	76
11.	Murung Raya	2	63-69
12.	Pulang Pisau	8	28-93
13.	Seruyan	8	60-100
14.	Sukamara		
TOTAL		134	

### DATA SEBARAN HOTSPOT TERRA, AQUA DAN SNPP WILAYAH KALIMANTAN TENGAH DATA HOTSPOT JANUARI S/D 11 AGUSTUS 2019

Kabupaten/Kota	Bulan								Grand Total
	1	2	3	4	5	6	7	8	
Barito Selatan	3		2	3	13	9	119	102	251
Barito Timur					1		4	43	48
Barito Utara	2	3	2	2	7	2	10	0	28
Gunung Mas	1		2	1		1	10	10	25
Kapuas	1	9	4	6	12	9	73	158	272
Katingan		5	2	3	10	6	13	25	64
Kota Palangkaraya		1		2	6	3	208	484	704

Kotawaringin Barat	2	1	5	2	1	2	18	10	41
Kotawaringin Timur			1	5	4	9	204	223	446
Lamandau			1	4	3	1	8	5	22
Murung Raya		1	1	1	4		0	10	17
Pulang Pisau		2	1		6		352	129	490
Seruyan		2	3	2	4	4	116	155	286
Sukamara			1		7	6	34	37	85
<b>Grand Total</b>	<b>9</b>	<b>24</b>	<b>25</b>	<b>31</b>	<b>78</b>	<b>52</b>	<b>1169</b>	<b>1391</b>	<b>2779</b>

\*Sumber Data : Lapan.go.id

DATA KEJADIAN KEBAKARAN MULAI JANUARI S/D 11 AGUSTUS 2019

No	Kab/Kota	Bulan								Kejadian (X)
		1	2	3	4	5	6	7	8	
1	Barito Selatan			1		1		6	8	16
2	Barito Timur							0	2	2
3	Barito Utara		1	1		3		8	8	21
4	Kapuas		1				1	2	5	9
5	Katingan					1		3	8	12
6	Kotawaringin Barat			5	2		6	16	3	32
7	Kotawaringin Timur			6	2		2	25	65	100
8	Lamandau	2		4			1	6	6	19
9	Murung Raya					2		1	5	8
10	Palangka Raya	1				1	16	226	193	437
11	Pulang Pisau							42	33	75
12	Seruyan							13	18	31
13	Sukamara						1	5	6	12
14	Gunung Mas							1	0	1
<b>Grand Total</b>		<b>3</b>	<b>2</b>	<b>17</b>	<b>4</b>	<b>8</b>	<b>27</b>	<b>354</b>	<b>360</b>	<b>775</b>

\*Sumber Data : Group WA Karhutla Kalteng 2019

DATA LUAS KEBAKARAN MULAI JANUARI S/D 11 AGUSTUS 2019



No	Kab/Kota	Bulan								Luas (Ha)
		1	2	3	4	5	6	7	8	
1	Barito Selatan			4,5		1		19,39	36,84	61,73
2	Barito Timur							0	0	0
3	Barito Utara		2	1		7,01		9,3	4,72	24,03
4	Kapuas		0,05				0,01	6	11,6	17,66
5	Katingan					4		1,7	33,03	38,73
6	Kotawaringin Barat			13	2,01		17	37,52	7,5	77,03
7	Kotawaringin Timur			1,91	1,52		2,85	90,28	287	383,56
8	Lamandau	0,5		14,97			0,4	5,15	9,58	30,6
9	Murung Raya					0,52		0,5	5,8	6,82
10	Palangka Raya	1				3	22,93	449,64	498,58	974,85
11	Pulang Pisau							221,94	171	392,94
12	Seruyan							312,2	147	459,2

13	Sukamara							7	24	31
14	Gunung Mas							2	0	2
Grand Total		1,5	2,05	35,38	3,53	15,53	43,19	1162,62	1236,65	2500,45

\*Sumber Data : Group WA Karhutla Kalteng 2019

### 1.1. Indeks Standar Pencemaran Udara (ISPU)

Kualitas udara di seluruh AQMS / Sistem Monitoring Kualitas Udara di Provinsi Kalimantan Tengah menunjukkan Kategori dengan indikator Baik (good), sedang (moderate), tidak sehat (unhealthy), sangat tidak sehat (very unhealthy) dan berbahaya (hazardous) seperti terlihat pada tabel berikut pukul 07.00 WIB.

BAIK 0 - 50		SEDANG 51 - 100		TIDAK SEHAT 101 - 199		SANGAT TIDAK SEHAT 200 - 299		BERBAHAYA 300 - 3000	
LOKASI		BMKG Palangka Raya	KLHK Palangka Raya	BMKG-SMT Kab. Kotawaringin Timur	BMKG-PKN Kab. Kotawaringin Barat	BMKG-MUARATAWEH Kab. Barito Utara			
ISPU / PM10		55	204	-	-	-			

### 1.2. Jarak Pandang (Visibility)

Data visibility pada hari Minggu, 11 Agustus 2019. Pkl 14.00 WIB

LOKASI	VISIBILITY
Pangkalan Bun	0 Km
Sampit	7 Km
Palangka Raya	0,8 Km
Buntok	8 Km
Muara Teweh	5 Km

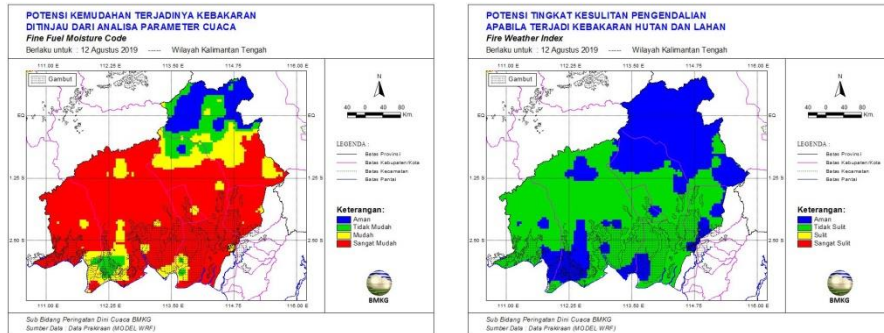
### 1.3. Prakiraan Cuaca

a. Kondisi cuaca hari Senin, 12 Agustus 2019. Pkl 07.00 WIB Pantauan BMKG dilaporkan sebagai berikut :

No	Data	BMKG Palangka Raya	BMKG Palangkalan Bun	BMKG Sampit	BMKG Buntok	BMKG Muara Teweh
1	Arah Angin	Barat Daya	Calm	Calm	Calm	Calm
2	Kecepatan Angin	12 km/jam	Calm	Calm	Calm	Calm
3	Cuaca	Asap	Udara Kabur	Cerah	Asap	Asap
4	Jarak Pandang	1,5 km	5 km	7 Km	3 km	3 km

\*Sumber Data BMKG

- b. Analisis Potensi Kemudahan Terjadi Kebakaran (FFMC) berlaku untuk hari Senin, 12 Agustus 2019. Pantauan BMKG dilaporkan sebagai berikut :  
 Analisis tingkat kemudahan terjadinya Kebakaran di wilayah Kalteng. Untuk kategori “Sangat Mudah Terbakar dan Sangat Sulit Pengendaliannya” Berwarna Merah.



- c. Pantauan Tinggi Muka Air dan Kelembaban Tanah :

NO.	KABUPATEN	KECAMATAN	LOKASI	KODE	TMA (M)	SM (%)
1	2	3	4	5	6	7
1.	Kapuas	Matangai	Katunjung	BRG 12	-1,06	237,8
2.	Kapuas	Matangai	Katunjung	BRG 13		
3.	Kapuas	Matangai	Katunjung	BRG 14		
4.	Kapuas	Matangai	Sei Ahas	BRG 15		
5.	Kapuas	Kapuas Barat	Anjir Kalampan	BRG 11	-1,87	30,47
6.	Kapuas	Matangai	Bantuan	BRG_620309_01	-1,2	202,8
7.	Kapuas	Matangai	Pulau Kaladan	BRG_620309_02	-1,2	203,5
8.	Pulang Pisau	Kahayan Tengah	Bukit Liti 1	BRG 621103-01	-0,99	3,69
9.	Pulang Pisau	Kahayan Tengah	Bukit Liti 2	BRG 621103-02	-1,14	14,13
10.	Pulang Pisau	Kahayan Tengah	Bukit Liti 3	BRG 621103-06	-0,51	46,54
11.	Pulang Pisau	Kahayan Tengah	Sigi	BRG 621103-03	-0,86	3,39
12.	Pulang Pisau	Kahayan Tengah	Bukit Rawi	BRG 621103-04	-0,97	28,99
13.	Pulang Pisau	Kahayan Tengah	Tanjung Sangalang	BRG 621103-05	-1,24	45,54
14.	Palangka Raya	Sabangau	K. Bangkirai 1	BRG 627104-0		
15.	Palangka Raya	Sabangau	K. Bangkirai 2	BRG 627104-0		
16.	Palangka Raya	Sabangau	TN Sabangau 1	BRG 627104-0		
17.	Palangka Raya	Sabangau	TN Sabangau 2	BRG 627104-0	-0,97	10,23
18.	Palangka Raya	Sabangau	TN Sabangau 3	BRG 627104-0		
19.	Pulang Pisau	Jabiren Raya	Tanjung Taruna	KALTENG1		
20.	Pulang Pisau	Jabiren Raya	Tanjung Taruna	BRG 627104-06		
21.	Pulang Pisau	Jabiren Raya	T. Nusa	IJ1		
22.	Pulang Pisau	Jabiren Raya	Pilang 1	BRG 621107-04		
23.	Pulang Pisau	Jabiren Raya	Pilang 2	BRG 621107-08	-0,89	30,98
24.	Pulang Pisau	Jabiren Raya	Jabiren 1	BRG 621107-05	-0,87	32,52
25.	Pulang Pisau	Jabiren Raya	Jabiren 2	BRG 621107-06	-1,1	27,65
26.	Pulang Pisau	Jabiren Raya	Saka Kajang	BRG 621107-02	-0,79	25,97
27.	Pulang Pisau	Jabiren Raya	Henda 2	BRG 621107-07	-1,16	11,53
28.	Pulang Pisau	Jabiren Raya	Henda 1	BRG 621107-01	-0,83	34,22
29.	Pulang Pisau	Jabiren Raya	Garung	BRG 621107-03	-0,85	37,47
30.	Pulang Pisau	Kahayan Hilir	Gohong	BRG 621105-01		
31.	Pulang Pisau	Kahayan Hilir	Kalawa	BRG 621105-02	-1,04	15,56
32.	Pulang Pisau	Kahayan Hilir	Mentaren 1	Batok2		
33.	Pulang Pisau	Kahayan Hilir	BT-Buntoi	Kecil2		
34.	Pulang Pisau	Kahayan Hilir	Buntoi	BRG 621105-03	-1,37	22,04
35.	Pulang Pisau	Pandih Batu	Talio Hulu	BRG 621101-01	-0,36	70,15
36.	Pulang Pisau	Pandih Batu	Dandang	BRG 621101-02	-0,71	49,23
37.	Pulang Pisau	Sebangau Kuala	Paduran Sebangau	IJ2		
38.	Pulang Pisau	Sebangau Kuala	Paduran Mulya	Kecil1		
39.	Pulang Pisau	Sebangau Kuala	Sebangau Jaya	Batok1		

40.	Pulang Pisau	Sebangau Kuala	Medura	BRG 621108-01	-1,28	16,09
41.	Sukamara	Sukamara	Sungai Tabuk	BRG 620801-01		
42.	Sukamara	Sukamara	Sungai Cabang Barat	BRG 620801-02		
43.	Kotawaringin Timur	Kotawaringin Timur	Jaya Kelapa	BRG_620208_01	-1,2	205,3
44.	Kotawaringin Timur	Kotawaringin Timur	Bapinang Hilir	BRG_620209_01	-1,2	205,5

## II. Upaya Yang Telah dilakukan

### 2.1. Satgas Udara :

#### a. Rekapitulasi Water Bombing Helikopter

NO	HELIKOPTER	SORTI (x)	BOMBING (x)	Total Jam Terbang
1	2	3	4	6
1.	MI-17 UR- APT	25	675	77 jam 13 menit
2.	MI-8 RA 22747	5	123	15 jam 25 menit
3.	MI-8 UR- VBE	13	274	35 jam 51 menit
4.	MI-8-MTV-1 (Reg UP-MI 852)	9	293	47 jam 43 menit
5.	MI-8-MTV-1 (Reg UP-MI 813)	14	305	Tidak ada Laporan
6.	MI-8-MTV-1 (Reg UP-MI 862)	16	292	Tidak ada Laporan
7.	KA 32 C UR – CIQ	13	430	42 jam 55 menit
8.	Patroli PK-FGS BK 117	9	0	19 jam 25 menit
Grand Total		104	2392	

#### b. Kegiatan Water Bombing Helikopter

NO	PESAWAT	WATER BOOMBING				Ket.
		SORTI	WB	LITER	Jumlah	
1.	MI-17 UR- APT	1	19	4000	76.000	<b>Sorti 1</b> Koordinat: 02°56'45.24"S 114°04'51.24"E Radial: 169° Distance: 44 NM END : 04.00 Z ATD : 02.19 Z ETA : 05.49 Z Route : PKY- Gandang Barat, Maluku(SAS)- PKY Missi : Water bombing by BNPB Pilot : capt.sergiy ovsiyenko Onboard: HLO: - Widdy Total wb 19 x 4.000 =76.000 liter air, hs di lokasi masih berasap, luas area +- 15 ha.
		2	11	4000	44.000	<b>Sorti 2</b> Koordinat: 02°56'45.24"S 114°04'51.24"E Radial: 169°


						Distance: 44 NM END : 04.00 Z ATD : 07.45 Z ETA : 10.15 Z ATA : 10.26 Z Route : PKY-Gandang Barat,Maliku(SAS)-PKY Missi : Water bombing by BNPB Pilot : capt.sergiy ovsiyenko Onboard: HLO: - Widdy Remark : Total wb 11 x 4.000 = 44.000 liter air, hs di lokasi api belum padam, luas area +-15 ha.Total jam terbang 77 jam 13 menit.
2.	MI-8 RA 22747					Bandara Tjilik Riwut Palangka Raya
3.	MI-8 UR- VBE					Bandara Tjilik Riwut Palangka Raya
4.	MI-8-MTV-1 UP-MI 852	1	33	4000	132.000	<b>Sorti 1</b> Koordinat: 02°14'43.08"S 113°57'56.98"E Radial: 126° Distance: 2 Nm END : 04.00 Z ATD : 02.34 Z ETA : 05.30 Z Route : PKY- Jl.Karangan(SAS)-PKY Missi : Water bombing by BNPB Pilot : capt.Alexandr Chebotkin Onboard: HLO: - Vendy Hardjono Remark : Total Wb 33 x 4.000 =132.000 liter air, hs di lokasi api padam, luas area +- 10 ha.
		2	30	4000	120.000	<b>Sorti 2</b> Koordinat: 02°14'49.79"S 113°57'14.02"E Radial: 157° Distance: 1 Nm END : 04.00 Z ATD : 06.59 Z ETA : 09.45 Z ATA : 10.16 Z Route : PKY- Jl.Adonis samad(SAS)- PKY Missi : Water bombing by BNPB Pilot : capt.Alexandr Chebotkin Onboard: HLO: - Vendy Hardjono

						Pax : 1 Serma Hasibuan (KODIM) Remark : Total wb 30 x 4.000 =120.000 liter air,hs di lokasi api belum padam,luas area +- 5 ha.Total jam terbang 37 jam 43 menit.
5.	MI-8-MTV-1 UP-MI 813 (Reposisi di Kab. Kotim)					standaby
6.	MI-8-MTV-1 UP-MI 862 (Reposisi di Kab. Kotim)	1	20	4000	80.000	<b>Sorti 1</b> Pilot : Nurlan AssanaLiyev Co Pilot : Yerzhan Daldybayev Flight Eng : Sergey Snissar HLO : - Khoirul - Prada Deva (Satgas Udara) Mission : WATER BOOMBING (BPBD Kab. Katingan) Sasaran : DESA BAUN BANGO - KATINGAN Koordinat : 02009'12"S 113026'05"E Radial : 0530 Distance : 34 NM ATD SMQ : 01.49 UTC ATA SMQ : 05.22 UTC Total JT : 03.33 Total WB : 20 x Est Area : 7 Ha Hasil : TITIK API BERKURANG Pemilik Lahan : BELUM DIKETAHUI
		2	14	4.000	56.000	<b>Sorti 2</b> Pesawat : Helikopter MI-8 MTV-1 No. Register : UP MI- 862 Pilot : Nurlan AssanaLiyev Co Pilot : Yerzhan Daldybayev Flight Eng : Sergey Snissar HLO : Khoirul, Kopda Rafli (Kodim 1015) : Prada Deva (Satgas Udara) Mission : WATER BOOMBING Sasaran : SERAMBUT, PULAU HANAUT – TELUK SAMPIT Koordinat :

						02°58'20"S 113°08'20"E Radial : 161 <sup>0</sup> Distance : 29 NMATD SMQ : 07.00 UTC ATA SMQ : 09.51 UTC Total JT : 02.51 Total WB : 14 x Est Area : 11 Ha
7.	KA 32 C UR – CIQ	1	14	4000	56.000	<b>Sorti 1</b> Koordinat: 02°17'42.46"S 114°00'12.53"E Radial: 138° Distance: 6 Nm END :04.00 Z ATD :07.50 Z ETA :10.15 Z Route : PKY -Kalampangan(SAS)- PKY Missi : Water bombing by BNPB Pilot : capt.Sergiy Kondratenko Onboard: HLO: - irlan Remark : Bombing di Kalampangan 3 x wb dan Jalan strowbery 11 x wb.Total wb 14 x 4.000 =56.000 liter air.hs 1 dan hs 2 api belum padam.luas area hs 1 dan hs 2 -+ 10 ha. Total jam terbang 42 jam 55 menit.
8.	Patroli PK-FGS BK 117					Bandara Tjilik Riwut Palangka Raya

### Dokumentasi SATGAS UDARA

#### Giat Water Bombing Helly WB MI-8-MTV-1 UP-MI 862 Sorti 1



Sorti 2



Helly WB MI-7 UR- APT

Sorti 1

Kab. Pulang Pisau



Sorti 2



Helly WB MI-8-MTV-1 UP-MI 852

Sorti 1  
Kota Palangka Raya



10

Soorti 2



Helly KA 32 C UR – CIQ  
Sorti 1  
Kota Palangka Raya



### Teknologi Modifikasi Cuaca (TMC)

#### a. Rekapitulasi Teknologi Modifikasi Cuaca (TMC)

No	Pesawat	TMC		Lokasi
		Sorti	Garam (Kg)	
1.				
Jumlah				

#### b. Kegiatan Teknologi Modifikasi Cuaca (TMC)

No	Pesawat	TMC		Lokasi
		Sorti	Garam (Kg)	
1.				

## 2.2. Satgas Darat

### A. Satgas Darat Gabungan

1. BPB-PK Prov. Kalteng dan Dishut Prov. Kalteng melakukan pemantauan kejadian kebakaran.
2. Kodim Se-Kalteng melakukan Patroli dan Sosialisasi.
3. Polres Seluruh Kabupaten/Kota melakukan Patroli dan Sosialisasi.
4. BPBD Seluruh Kabupaten/Kota melakukan Patroli dan Sosialisasi.
5. Manggala Agni, TNI, Polri dan Tokoh Masyarakat melakukan patroli terpadu di Desa Rawan kebakaran Hutan dan Lahan di Prov. Kalteng.

#### Rekap Kejadian Harian Tanggal 11 Agustus 2019

No	Kab/Kota	Kejadian	
		Jumlah	Luas (Ha)
1	Barito Selatan		
2	Barito Timur		
3	Barito Utara	1	2
4	Kapuas		
5	Katingan	2	20
6	Kotawaringin Barat		
7	Kotawaringin Timur	4	20
8	Lamandau		
9	Murung Raya		
10	Palangka Raya	21	78,3
11	Pulang Pisau	1	15
12	Seruyan		
13	Sukamara		
14	Gunung Mas		
Grand Total		29	135,3

NO	KEGIATAN	PEMADAMAN			PERSONIL/ PERALATAN	PELAPOR
		Pemadaman	Patroli	Pencegahan		
1.	<b>POSKO PDB KARHUTLA PROV. KALTENG</b> <b>(Status Siaga Darurat Karhutla)</b>  Posko Induk (Dukungan di Kota Palangka Raya) 1) Kegiatan : Sosialisasi Karhutla 2) Deskripsi: Sosialisasi tentang Pencegahan dan Penanganan Karhutla melalui Pengeras Suara		√	√	<b>Personil :</b> Tim Posko PDB Karhutla Prov. Kalteng	Posko PDB Karhutla Prov. Kalteng  <div>12</div>
	A. Posko Induk Prov. Kalteng (Dukungan pemadaman karhutla di Kota Palangka Raya)  <b>Lokasi I</b> 1) Pemadaman Lanjutan : Jl. Adonis Samad, Kel. Langkai, Kec. Pahandut (co. Terlampir difoto) - Waktu pemadaman : 12.30 WIB - Selesai Pemadaman : 19.30 WIB - Total luas terbakar : - - Jenis tanah : Gambut - Ket. : Perlu dilakukan pemadaman lanjutan dilokasi.  <b>Lokasi II</b> 1) Pemadaman : Jl. Marina Permai, Kel. Langkai, Kec. Pahandut (co. Terlampir difoto) - Waktu pemadaman : 15.45 WIB - Selesai Pemadaman : 23.30 WIB - Total luas terbakar : ± 8 Ha - Jenis tanah : Gambut - Ket. : Masih dilakukan pemadaman dilokasi oleh regu 2 piket malam dilokasi.  <b>Lokasi III</b> 1) Pemadaman : Jl. Lingkar Luar km. 9 (masuk Jl. Alam Lestari dekat rencana Bangunan Pesantren), Kel. Bukit Tunggal, Kec. Jekan Raya (co. Terlampir difoto) - Waktu pemadaman : 18.40 WIB - Selesai Pemadaman : 21.00 WIB - Deskripsi : info dari Bhabinkamtibnas Kel. Bukit Tunggal dan direspon regu malam utk melakukan pemadaman. - Ket. : Perlu dilakukan pemadaman lanjutan dilokasi. - Jenis tanah : Gambut tebal - Dipadamkan : ± 0,25 Ha - Total luas terbakar : ± 4 Ha	√			<b>Lokasi I</b> 1) Personil : - Regu 1 Posko Prov. Kalteng : 1 regu - TNI - POLRI - Satpol PP Prov. Kalteng : 1 org - Regu Truk Tangki BPBPK Prov. Kalteng : 4 org 2) Alkap : - Mesin Portable Lengkap - Truk tangki BPBPK Prov. Kalteng : 2 unit - Mobil pickup : 1 unit  <b>Lokasi II</b> 1) Personil : - Regu 2 Posko Prov. Kalteng : 1 regu - TNI - POLRI - Regu Truk Tangki BPBPK Prov. Kalteng : 2 org 2) Alkap : - Mesin Portable Lengkap - Truk tangki BPBPK Prov. Kalteng : 1 unit - Mobil pickup : 1 unit  <b>Lokasi III</b> 1) Personil : - Pusdalops PB Prov. Kalteng : 1 org - TNI : 2 org - POLRI : 1 org (Bhabinkamtibnas Kel. Bukit Tunggal) - Regu Truk Tangki BPBPK Prov. Kalteng : 1 regu 2) Alkap : - Mesin Portable Lengkap - Truk tangki BPBPK Prov. Kalteng : 1 unit	Tim Pemadam Karhutla Posko Induk Prov. Kalteng

<p><b>Lokasi IV</b> 1) Pemadaman lanjutan : Jl. Damang Gustaf Erang, Kel. Bukit Tunggal, Kec. Jekan Raya (co. Terlampir difoto) - Waktu pemadaman : 23.19 WIB - Selesai Pemadaman : 00.40 WIB - Deskripsi : info dari warga dan direspon regu malam utk melakukan pemadaman. - Ket. : Api padam - Jenis tanah : Gambut - Dipadamkan : ± 0,06 Ha</p> <p><b>Lokasi V</b> 1) Pemadaman Lanjutan : Jl. Adonis samad (masuk Jl. Sawang Raya), Kel. Langkai, Kec. Pahandut. - Waktu Pemadaman : 20.00 WIB - Selesai Pemadaman : 00.30 WIB - Deskripsi: Pukul 19.25 WIB arahan dari Bapak Alpius Patanan yg berada dilokasi kejadian karhutla, Tim regu piket malam merespon dan meluncur ke TKK untuk melakukan pemadaman. - Status lahan : Tanah Kosong - Sumber air : Tangki BPBD Prov - Tipe Kebakaran : Atas dan Bawah - Tipe tanah : Gambut Tebal - Vegetasi : Semak Belukar, ilalang Pohon Akasia. - Kendala : Minimnya unit penyuplai air. Kurangnya petugas yang mendukung pemadaman. - Hasil : Belum padam - Luas Pemadaman : 0,8 Hektar - Luas lahan terbakar : ± 3 ha</p> <p>*Note : - Pemadaman yang dilakukan Tim Posko Karhutla masih belum dilaporkan / masih dilakukan pemadaman dibeberapa lokasi. - Regu tangki air mendukung tim pemadaman karhutla Regu Pemadam Karhutla Pos Lapangan Prov. Kalteng</p>				<p>- Mobil pickup : 1 unit</p> <p><b>Lokasi IV</b> 1) Personil : - Pusdalops PB Prov. Kalteng : 2 org - TSAK Bukit Tunggal : 2 org - Satpol PP Prov. Kalteng : 1 org - TNI : 1 org 2) Alkap : - Mesin Portable Lengkap - Selang 1,5'' : 2 rol - Nozzle : 1 buah - Truk tangki BPBPK Prov. Kalteng : 1 unit - Mobil pickup : 1 unit</p> <p><b>Lokasi V</b> 1) Sumber daya ; - Borneo : 7 orang - Satpol PP Prov =1 org - TSAK=2 orang - Pusdalops PB Prov. Kalteng = 2 Orang - TNI = 5 orang 2) Peralatan: - Mobil Pick Up = 2 Buah - Mobil Tangki=2 - Mesin Shibaura Lengkap = 2 Buah - slang 1.5 = 3 roll - slang 2.5 = 4 roll - Konektor 2.5 ~1.5=1buah - Nozel 1.5=2 buah - HT = 3 buah - Mesin Honda = 1 buah</p>	
<p>B. Pos Lapangan 1 Prov. Kalteng (Dukungan pemadaman karhutla di Kota Palangka Raya)</p> <p><b>Lokasi I</b> 1) Pemadaman Lanjutan : Jln. Adonis Samad, Kel. Langkai, Kec. Pahandut</p>	√			<p><b>Lokasi I</b> 1) Sumber Daya : - Poslap 1 - Regu 1 = 6 Orang - Regu 2 = 7 Orang - Regu 3 = 5 orang - TNI = 5 Orang</p>	Tim Pemadam Karhutla Poslap 1 Prov. Kalteng

<ul style="list-style-type: none"> <li>- Waktu Kebakaran : -</li> <li>- Waktu Mulai Pemadaman : 10.05 WIB</li> <li>- Waktu Selesai Pemadaman : 17.00 WIB</li> <li>- Deskripsi : Regu 1, 2 dan 3 sesuai arahan dari Dansatgas Karhutla Prov. Kalteng tim melakukan pemadaman dan pendinginan dilokasi.</li> <li>- Status Lahan : Tanah Kosong</li> <li>- Sumber Air : Parit Pangaringan</li> <li>- Tipe Kebakaran : Kebakaran Atas Dan Bawah</li> <li>- Tipe Tanah : Gambut Dalam</li> <li>- Vegetasi : Semak Belukar Kering dan Pembuangan Sampah</li> <li>- Hasil : asap menipis</li> <li>- Dipadamkan : ± 1,5 hektar</li> <li>- Total luas Terbakar : ± 6 Hektar</li> </ul>			<ul style="list-style-type: none"> <li>- Satpol PP = 2 Orang</li> <li>- Dandru Poslap 1 = 3 Orang</li> <li>2) Peralatan :</li> <li>- Mesin Shibura Lengkap = 2 unit</li> <li>- Mesin Robin = 1 unit</li> <li>- Selang 1.5 = 15 Roll</li> <li>- Selang 2.0 = 10 roll</li> <li>- Selang 2.5 = 10 Roll</li> <li>- Konektor 2.0 ke 1.5 = 2 buah</li> <li>- Nozel 1.5 = 2 buah</li> <li>- HT = 4 buah</li> <li>- Mobil Pick Up = 2 Unit</li> <li>3) CATATAN : UNIT POSLAP 1</li> <li>#BPK Blakar 620</li> <li>#BPK Pinus Permai</li> <li>#BPK Laskar Kahayan</li> <li>#BPK Assuhada</li> <li>#BPK Setd Adji</li> <li>#DPRD Provinsi Kalteng</li> <li>#Kapal Kemanusiaan (AMCF)</li> </ul>	
<p>C. Pos Lapangan 2 Prov. Kalteng (Dukungan pemadaman karhutla di Kota Palangka Raya)</p> <p><b>Lokasi I</b>            Alamat : jln. Cilik riwut km. 16,400            Kel : Bukit Tunggal            Kec : jekan raya            Kota: Palangka raya</p> <ul style="list-style-type: none"> <li>-Waktu pemadaman : 10.00 wib</li> <li>- Selesai pemadaman : 17.30 wib</li> <li>- luas yang terbakar = + 50 x 100</li> <li>- berhasil dipadamkan = + 20 x 50 M2</li> <li>-Status lahan : tanah kosong</li> <li>-Sumber air : air kolam galian pasir</li> <li>-Tipe Kebakaran : bawah/atas</li> <li>-Tipe tanah : gambut</li> <li>- Vegetasi : semak belukar, ilalang kering</li> </ul> <p>Deskripsi            Poslap 2 regu I langsung pemadaman jalan cilik riwut km. 16,400 sesuai breving pagi d poslap.            *Dokumentasi / tikor : terlampir            Hasil : masih berasap</p> <p><b>Lokasi II</b>            Alamat : jln. Telaga Sari km 9</p>	√		<p><b>Lokasi I</b>            Sumber daya :            - poslap 2 regu I = (8 orang)            - danru = (1 orang)            - Polri = 1 org</p> <p>Peralatan :            - 1 unit pickup            - 1 unit motor            - 1 unit mesin shibura besar lengkap            - selang 1.5" = 14 roll            - selang, 2.5 = 10 rol            - nozel 1.5" = 2 buah            - Konektor 2,5 ke 1,5 = 1            - Radio HT: 5 unit</p> <p><b>Lokasi II</b>            Sumber daya :            - poslap 2 regu III = 8 orang            - danru poslap 2 regu 3 = (1 orang)            - TNI = 7 Orang            - Satpol pp = (2 orang)</p> <p>Peralatan :            - 1 unit mobil pickap balakar 654            - 1 unit mobil pickap Pos Induk            - 5 unit motor            - 1 unit mesin Robin posko</p>	Tim Pemadam Kahutla Poslap 2 Prov. Kalteng

<p>Kel : Bukit Tunggal Kec : jekan raya Kota: Palangka raya -Waktu pemadaman : 12.00 wib - Selesai pemadaman : 17.05 wib - luas yang terbakar = +- 1 hektar - berhasil dipadamkan = +- 0.5 hektar -Status lahan : Tanah kosong -Sumber air : Sumur bor, bantuan tangki posko induk -Tipe Kebakaran : bawah/atas -Tipe tanah : gambut - Vegetasi : semak belukar, ilalang kering</p> <p>Deskripsi Poslap 2 regu III menerima laporan dari pak kalaksa bpbk Tim langsung menuju lokasi untuk melakukan pemadaman dan pendinginan di jln. Telaga Sari KM 9 Sesuai Intruksi *Dokumentasi / tikor : terlampir Hasil : masih berasap</p> <p><b>Lokasi III</b> Alamat :Jalan Naga Sari Kel : Bukit Tunggal Kec : Jekan Raya Kota: Palangka Raya Waktu Pemadaman :15.20 Wib Luas Terbakar : Kurang Lebih 2 Hektar Berhasil di Padamkan Status Lahan : Tanah Kosong Sumber Air : Kolam Tipe Kebakaran : Kebakaran Atas Dan Bawah Tipe Tanah : Gambut Dalam Vegetasi : Semak Belukar Kering dan Akasia</p> <p>Deskripsi : Regu 2 ,Poslap 2 di Posko Pemadaman Lanjutan di Jalan naga sari Sesuai Instruksi Posko Induk, Kemudian Unit Regu 2 Meluncur Mendatangi TKP, Melakukan Pemadaman Di Lokasi Tersebut, Api Padam : 17.13 Wib</p>				<p>induk lengkap - 1 unit mesin honda lengkap - selang 1.5" = 5 roll - nozel 1.5" = 3 buah - Radio HT: 3 unit</p> <p><b>Lokasi III</b> Sumber Daya : - Poslap 2 , Regu 2 = 8 Orang Peralatan :  - Mesin Robin = 1 Buah - Selang 1,5 = 4 Roll - Selang 2.0 = 4 Roll - konektor 2.0 ke 1,5 = 1 buah - Nozel 1,5 = 2 buah - HT = 3 buah - Mobil Pick Up = 1 Unit</p>	
<p>D. Pos Lapangan 3 Prov. Kalteng (Dukungan pemadaman karhutla di Kota Palangka Raya) Lokasi poslap : Kel. Bukit Tunggal, Kec. Jekan Raya. 07:00 wib /semua Personil lengkap</p>	√			<p><b>Personil :</b> Regu 1,2 dan 3 <b>Alkap :</b> mesin 5 - Slang uk.2.5 :7 Rol - Slang uk.1.5 : 15 Rol - Konektor 2.5 : 1Bh - Nozzle 1.5 : 4Bh</p>	<p>Tim Pemadam Kahutla Poslap 3 Prov. Kalteng</p>

<p>stnby di Poslap 3. Terus bergeser ke jl.Banteng ujung lingkaran luas 1/2 H. Jl. Banteng ujung. 12: 21 meluncur ke hulu putih ujung melakukan pemadaman luas 10x40 regu3 melakukan pemadaman di jln dulin tandang. 15.00 regu dua kembali dari pemadaman. Stnby di poslap 16:05 regu 2 melakukan pemadaman di lingkaran luar simpang yosudarso ujung luas 1 Jl. Mahir mahar simpang Yosudarso uj. 16:50 Regu 2 kembali dari pemadaman di jl. Yosudarso simpang lingkaran luar dan stanby di poslap 3</p>				<p>- Mobil Pickup : 2 unit - Motor Trail : 2unit - Truk tangki air : 1unit</p>	
<p>E Pos Lapangan 4 Prov. Kalteng (Dukungan pemadaman karhutla di Kota Palangka Raya)</p> <p>Pos lapangan 4. Prov. Kalteng Lokasi poslap : kel.sabaru Kec . Sebangau 08:00 wib / semua personel lengkap stanby dipos lap 4 11.00 wib regu 1&amp; 2 melakukan pemadaman di jl. Kameluh baru luas terbakar : 2 hktr Dipadamkan : 1 hktr 1) Koordinat : terlampir Tanah : lahan kosong Mulai pemadaman : 13 .39 wib Slesai pemadaman : 16.00 wib</p> <p>Deskripsi : Regu 1 dan 2 diarahkan babinkamtibmas untuk membantu pemadaman di jl kameluh raya regu 1 dan 2 balik kepos lap 4 17.00 wib regu 1 dan 2 begeser ke jl. Rta milono km 6.5 masuk jl langkai permai 1 Regu 1 dan 2 melakukan pemadaman bersama manggala agni ... Luas terbakar : .. Dipadamkan : 40x 40 m2 Mulai pemadaman :17:30 Slesai pemadaman :19:30 Sumber air : parit Tipe tanah : gambut tebal Vegetasi : semak belukar , klakai , akasia dll</p>	√			<p>Sumber daya : - MPA sabaru = 8 Orng - TSAK sabaru = 1 orng - POLRI = babinkamtib Mas * bpk sihotang * bpk eko p - TNI = babinsa * bpk eko c * bpk didik k * bpk rahayu - BKO SATBRIMOB = * BPK sumardi</p> <p>Alkap ; - msin ninja lengkap = 2 unit - slang uk 2 in = 12 rol - slang uk 1.5 in = 6 rol - konektor uk = 1 bh - nosel uk 2 in = 1 bh - nosel uk 1.5 in = 2bh - Tosa = 1 unit - Treil = 1 unit</p>	<p>Tim Pemadam Karhutla Poslap 4 Prov. Kalteng</p>

	F. Pos Lapangan 5 Prov. Kalteng (Dukungan pemadaman karhutla di Kota Palangka Raya) Standby					
2.	<p><b>KOTA PALANGKA RAYA (Status Siaga Darurat Karhutla)</b></p> <p><b>Polda Kalteng</b></p> <p><b>Laporan I</b> A. Ditsamapta Polda Kalteng dan TNI</p> <p>1) Lokasi</p> <p>a) Jl. Mahir Mahar (Lintas Kalimantan), Kel. Bukit Tunggal, Kec. Jekan Raya. - TNI dan DITSAMAPTA POLDA KALTENG pukul 10.28 WIB. Yang di pimpin oleh Aipda Anang P. Anggota patroli gabungan menemukan titik api di pinggir jln. Mahir mahar (lingkar luar). Anggota berusaha melokalisir api di tkp dengan alat seadanya. Selanjutnya anggota patroli berkoordinasi dengan BPBD. Situasi aman dan kondusif.</p> <p>b) Jl. Mahir Mahar (Lintas Kalimantan simpang Jl. Hiu Putih ujung), Kel. Bukit Tunggal, Kec. Jekan Raya - TNI dan DITSAMAPTA POLDA KALTENG pukul 12.10 WIB. Yang di pimpin oleh Aipda Anang P. Anggota patroli gabungan menemukan titik api di pinggir jln. Mahir mahar (lingkar luar) simpang Hiu Putih Ujung. Anggota berusaha melokalisir api di tkp dengan alat seadanya. Selanjutnya anggota patroli berkoordinasi dengan BPBD. Situasi aman dan kondusif.</p> <p>c) Jl. Tjilik Riwut Km. 6 (belakang Mako Antang Raider), Kel. Bukit Tunggal, Kec. Jekan Raya - Ditsamapta Polda Kalteng pleton 2 karhutla tgl 11 Agustus 2019 yg dipimpin langsung oleh Ipda Dedi Satria Wiranto, S.Tr.K melakukan pemadaman karhutla di jl. Tjilik riwut km 06 dibelakang Mako Antang Raider pada pukul 12.00 WIB dan dibantu oleh TNI.</p> <p><b>Laporan II</b> a) Jl. Danau Ranggass ujung, Kel. Bukit Tunggal, Kec. Jekan Raya. - Ditsamapta Siaga Karhutla Pleton 2</p>	√			<p><b>Laporan III</b> Satgas Karhutla Polda Kalteng</p> <p>Sumber daya :</p> <ul style="list-style-type: none"> <li>- POLRI = 31 Orang (Ton 1 Karhutla)</li> <li>- Pa Korlap = AKP Richard, S.I.K. &amp; Danton 1 Ipda Ali Rifqi Mubarak S.Tr.</li> </ul> <p>k.</p> <ul style="list-style-type: none"> <li>- Damkar DPRD = 3 orang</li> <li>- Brigade Rescue = 3 orang</li> <li>- Perhubungan Udara Bandara = 2 orang</li> <li>- Masyarakat = 6 orang</li> </ul> <p>Peralatan :</p> <ul style="list-style-type: none"> <li>- 2 unit AWC</li> <li>- 1 unit Mobil Karhutla</li> <li>- 1 unit mobil Barrier</li> <li>- 1 unit Truck</li> <li>- 1 unit Mesin Alkon Sedang (AWC BRIMOB)</li> <li>- 2 unit Mesin Alkon Kecil (Mobil Karhutla)</li> <li>- selang 1.5" = 6 roll</li> <li>- selang 2.5" = 10 roll</li> <li>- nozel 1.5" = 2 buah</li> <li>- nozel 2.5" = 1 buah</li> <li>- cabang selang = 1 buah</li> <li>- Radio HT = 4 unit</li> </ul>	Polda Kalteng

<p>hari Minggu tanggal 11 Agustus 2019 Sekitar pukul 15.30 s/d 18.00 wib, melaksanakan Pemadaman Titik Api di Jl. Danau Ranggag ujung bersama regu BNPB. Situasi api dapat dikendalikan dan dilakukan pemadaman menutup api yang mengarah ke pemukiman warga setempat. Untuk luas wilayah yang terbakar <math>\pm</math> 6 hektar dan banyak titik api yang terpencar.</p> <p>b) Jl. Tjilik Riwut Km. 6 (masuk Jl. Danau Rangs), Kel. Bukit Tunggul, Kec. Jekan Raya.</p> <ul style="list-style-type: none"> <li>- Pemadaman oleh Ditsamapta Siaga Karhutla titik kedua, dipimpin oleh Ipda Dedi Satria Wiranto S.Tr.K. pukul 16.00 wib.</li> </ul> <p>c) Jl. Tjilik Riwut km.9 (belakang Hotel Royal Palangkaraya), Kel. Bukit Tunggul, Kec. Jekan Raya.</p> <ul style="list-style-type: none"> <li>- Ditsamapta Siaga Karhutla Pleton 2 hari Minggu tanggal 11 Agustus 2019 Sekitar pukul 19.30 s/d 20.30 wib, melaksanakan Pemadaman Titik Api di Jl. Tjilik Riwut km.9 belakang Hotel Royal Palangkaraya Situasi api dapat dikendalikan dan dilakukan pemadaman menutup api yang mengarah ke pemukiman warga setempat serta hotel. Untuk luas wilayah yang terbakar <math>\pm</math> 1 hektar.</li> </ul> <p><b>Laporan III</b>  <b>PELETON 1 KOMPI KARHUTLA</b>  <b>SATBRIMOB POLDA KALTENG</b></p> <p>Alamat : Jln. Adonis Samad  Kel : Panarung  Kec : Pahandut  Kota : Palangka raya</p> <ul style="list-style-type: none"> <li>- Waktu pemadaman : 13.00 wib</li> <li>- Selesai pemadaman : 20.00 wib</li> <li>- luas yang terbakar = -+ 5 hektar</li> <li>- berhasil dipadamkan = -+ 3 hektar</li> <li>- Status lahan : Tanah kosong</li> <li>- Sumber air : AWC Brimob, Damkar, DPRD, Water Bombing dan Perhubungan Udara Bandara</li> <li>- Tipe Kebakaran : atas</li> <li>- Tipe tanah : mineral</li> <li>- Vegetasi : semak belukar, ilalang kering gambut basah.</li> </ul> <p>Deskripsi</p>				
---	--	--	--	--

<p>Personel Peleton 1 Siaga Karhutla Brimob standby Posko Bundaran Burung menerima informasi bahwa terjadi kebakaran di Jalan Adonis Samad. Selanjutnya Personel Siaga dibawah Pimpinan Pa Korlap menuju ke TKP Kebakaran tersebut untuk melakukan pemadaman. Sumber air yang digunakan dari Unit AWC BRIMOB.</p> <p>*Dokumentasi/tikor : terlampir</p> <p>Hasil : api padam</p>					
<p><b>Giat Pemadaman Dishut Prov. Kalteng</b></p> <p><b>Lokasi I</b>  Jam : 12.05 WIB  Jalan : Yos Sudarso  Kelurahan : Palangka  Kecamatan : Jekan Raya  Luas yg terbakar : 2 Ha  Luas yg di padamkan : 1 Ha</p> <p>Koordinat :  -2°13'31, 828"S  113°52'49,475"E</p> <p>Kondisi lapangan : semak belukar, Gambut, Penjalaran Api Cepat.  Upaya yang di lakukan : Pemadaman dan Pembatasan penjalaran Api.  Pemadaman berakhir 13.53 WIB</p> <p><b>Lokasi II</b>  Jam : 14.34 WIB  Jalan : Kalibata V Gang 1,2,3  Kelurahan : Menteng  Kecamatan : Jekan Raya  Luas yg terbakar : 5 Ha  Luas yg di padamkan : 2 Ha</p> <p>Koordinat :  2°15'58,2"S  113°54'29,6"E</p> <p>Kondisi lapangan : semak belukar, Gambut, Penjalaran Api Cepat, dekat rumah warga, minim sumber air  Upaya yang di lakukan : Pemadaman dan Pembatasan penjalaran Api.  Pemadaman berakhir 17.10 WIB</p> <p><b>Lokasi III</b>  Jam : 15.37 WIB  Jalan : brokoli IV  Kelurahan : Panarung  Kecamatan : Pahandut</p>	√			<p><b>Lokasi I</b>  Personil :  - Damkar Dishut : 1 Regu  - TSAK Palangka : 1 Regu  - Manggala Agni : 1 Regu  - Bhabinkamtibmas Kel. Katimpun Aipda Ade Maulana  Sarana Prasarana :  - Mobil Single Cabin  Damkar Dishut : 1 Unit  - Mesin Pompa : 1 Unit  - Selang : 8 rol  - Handy talk : 3 buah</p> <p><b>Lokasi II</b>  Personil :  - Damkar Dishut : 1 Regu  - Satgas Karhutla Polres Palangka Raya  - Bhabinkamtibmas Kel. Menteng Aipda Toha  Sarana Prasarana :  - Mobil Single Cabin  Damkar Dishut : 1 Unit  - Mesin Pompa : 2 Unit  - Selang : 10 rol  - Handy talk : 3 buah</p> <p><b>Lokasi II</b>  Personil :  - Damkar Dishut : 1 Regu  - BPK pinus permai 1 Regu  - Damkar kota: 1 Regu  - water bombing</p> <p>Sarana Prasarana :  - Mobil Single Cabin  Damkar Dishut : 1 Unit  - Mesin Pompa : 1 Unit  - Selang : 3 rol  - Handy talk : buah</p> <p><b>Lokasi IV</b></p>	Dishut Prov. Kalteng

<p>Luas yg terbakar : Lanjutan Luas yg di padamkan : 0,5 Ha</p> <p>Koordinat : S 02°14'40.8" E 113°56'18.4" Kondisi lapangan : semak belukar, Gambut, Penjalaran Api Cepat. Upaya yang di lakukan : Pemadaman dan Pembatasan penjalaran Api. Pemadaman berakhir 17.20 WIB</p> <p><b>Lokasi IV</b> Jam : 17.07 WIB Jalan : Cilik Riwut km 9/Jl. Arlansyah Kelurahan : Bukit Tunggal Kecamatan : Jekan Raya Luas yg terbakar : Ha/Lanjutan Luas yg di padamkan : 0,25 Ha</p> <p>Koordinat : -2°10'9,158"S 113°50'54,508"E</p> <p>Kondisi lapangan : semak belukar,Gambut.Berpasir,Penjalaran Api Cepat. Upaya yang di lakukan : Pemadaman dan Pembatasan penjalaran Api. Pemadaman berakhir 17.55 WIB</p> <p><b>Lokasi V</b> Jam : 18:31 WIB Jalan : G.Obos VIII B Kelurahan : Menteng Kecamatan : Jekan Raya Luas yg terbakar : Ha/Lanjutan Luas yg di padamkan : 0,25 Ha</p> <p>Koordinat : S 02°14'20.6" E 113°53'50.7"</p> <p>Personil : - Damkar Dishut : 1 Regu</p> <p>Kondisi lapangan : semak belukar,Gambut,Penjalaran Api Cepat. Upaya yang di lakukan : Pemadaman dan Pembatasan penjalaran Api. Pemadaman berakhir 21.10 WIB</p> <p><b>Lokasi VI</b> Jam : 20.26 WIB Jalan : Jl. Cilik Riwut Km. 10/belakang Hotel Royal</p>				<p>Personil : - Damkar Dishut : 1 Regu</p> <p>Sarana Prasarana :. - Mobil Tangki : 1 Unit - Mobil Single Cabin Damkar Dishut : 1 Unit - Mesin Pompa : 1 Unit - Selang : 3 rol - Handy talk : buah</p> <p><b>Lokasi V</b> Sarana Prasarana :. - Mobil Tangki : 1 Unit - Mobil Single Cabin Damkar Dishut : 1 Unit - Mesin Pompa : 2 Unit - Selang : 4 rol - Handy talk : 1 buah</p> <p><b>Lokasi VI</b> Personil : - Damkar Dishut : 1 Regu - Bhabinkamtibmas Kel. Katimpun</p> <p>Sarana Prasarana :. - Mobil Tangki : 1 Unit - Mesin Pompa : 1 Unit - Selang : 7 rol - Handy talk : 3 buah</p> <p><b>Lokasi VII</b> Personil : - Damkar Dishut : 1 Regu - Manggala Agni : 1 Regu - Posdalops : 1 Regu</p> <p>Sarana Prasarana :. - Mobil Tangki : Unit - Mobil Single Cabin Damkar Dishut : 1 Unit - Mesin Pompa : 1 Unit - Selang : 6 rol - Handy talk : 3 buah</p>	
--	--	--	--	---	--

<p>Kelurahan : Katimpun Kecamatan : Jekan Raya Luas yg terbakar : 2.5 Ha/Lanjutan Luas yg di padamkan : 1 Ha</p> <p>Koordinat : S -2°9'35.552" E 113°53'50.7"</p> <p>Kondisi lapangan : semak belukar,Gambut,Penjalaran Api Cepat. Upaya yang di lakukan : Pemadaman dan Pembatasan penjalaran Api. Pemadaman berakhir 22.19 WIB</p> <p>Lokasi VII Hari/Tgl : Minggu,11 Agustus 2019 Jam : 20.12 WIB Jalan : Jl. RTA Milono Km. 6.5 Belakang Villa Citra Pahias Kelurahan : Langkai Kecamatan : Pahandut Luas yg terbakar : 5 Ha Luas yg di padamkan : 1 Ha</p> <p>Koordinat : -2°16'14,192"S 113°55'32,75184"E</p> <p>Kondisi lapangan : semak belukar, Gambut.Berpasir, bekas tebasan, sumber air minim, Penjalaran Api Cepat. Upaya yang di lakukan : Pemadaman dan Pembatasan penjalaran Api. Pemadaman berakhir 22.39 WIB.</p>					
<p>Manggala Agni Daops Palangka Raya Pemadaman Karhutla (10/08/2019)</p> <p><b>Lokasi 1 :</b> Jln. Lewu Tatau/Kecipir Kel. Panarung Kota Palangka Raya Titik koordinat : S 2.264545 E 113.941055 Estimasi Luas Kebakaran : ± 5 Ha Vegetasi : Tanaman keras, tumbuhan pakis, dan semak belukar Sumber Air : Parit, kedalaman 0.5 m, lebar 3 m. Tipe Tanah :</p>	√			<p><b>Lokasi I</b> Pelaksana : 1. TNI 2. Polri 3. Manggala Agni 4. Relawan Peralatan dan Perlengkapan : ~ 1 unit mobil patroli ~ 2 unit mobil AWC brimob polda kalteng ~ 1 unit mesin pemadam ~15 selang uk. 1.5</p> <p><b>Lokasi II</b> Pelaksana : Tim Gabungan Peralatan dan Perlengkapan : ~ 1 unit kendaraan R4</p>	Daop Palangka Raya

<p>Gambut Tipe Kebakaran : Permukaan dan bawah Waktu Pemadaman : Pukul 11.30 s/d 16.15 WIB Dokumentasi : Terlampir Keterangan : Akan dilanjutkan kegiatan mopping up.</p> <p><b>Lokasi 2 :</b> Jln. Tabat Kalsa Kel. Kalampangan Kota Palangka Raya Titik koordinat : S 02.28670 E 113.98448 Estimasi Luas Kebakaran : ± 3 Ha Vegetasi : Semak belukar, tanaman keras dan tumbuhan pakis Sumber Air : Parit, kedalaman 0.5 m, lebar 5 m. Tipe Tanah : Gambut Tipe Kebakaran : Permukaan dan bawah Waktu Pemadaman : Pukul 09.00 s/d 16.00 WIB Dokumentasi : Terlampir Keterangan : Api belum padam sepenuhnya, kegiatan pemadaman akan dilanjutkan.</p> <p><b>Lokasi 3 :</b> Jln. Mahir Mahar Trans Kalimantan Kel. Kameloh Kota Palangka Raya Titik koordinat : S 02.297381 E 114.039234 Estimasi Luas Kebakaran : ± 10 Ha Vegetasi : Semak belukar, tanaman keras dan tumbuhan pakis. Sumber Air : Parit, kedalaman 0.5 m, lebar 5 m. Tipe Tanah :</p>				<p>~ 2 set mesin pemadam lengkap ~ 20 buah selang uk. 1.5</p> <p><b>Lokasi III</b> Pelaksana : ~ TNI ~ Polri ~ Manggala Agni ~ Masyarakat Peralatan dan Perlengkapan : ~ 1 unit kendaraan R6 ~ 2 unit mesin pemadam ~ 15 buah selang uk. 1.5 in</p>	
--	--	--	--	---	--

	<p>Gambut Tipe Kebakaran : Permukaan dan bawah Waktu Pemadaman : Pukul 09.30 s/d 16.30 WIB Dokumentasi : Terlampir Keterangan : Api belum padam sepenuhnya, kegiatan pemadaman akan dilanjutkan.</p>					
3.	<p><b>KAB. PULANG PISAU</b> (Status Siaga Darurat Karhutla)</p> <p><b>1. KEGIATAN POSLAP KEC. MALIKU :</b> LOKASI : Desa. : Desa Gandang Barat dan Ds.Sidodadi Kec. : Maluku Kab. : Pulang Pisau</p> <p>LANJUTAN PEMADAMAN KOORDINAT Ds. Gandang Barat Bujur : -2°95939" S Lintang : 114°08899, Ds. Sidodadi Bujur: -2.9458" S Lintang : 114.0889,</p> <p>KEADAAN LOKASI: - Jenis Tanah : Gambut tipis . - Vegetasi Terbakar : Pakis, kayu, galam, akasia dan semak belukar - Luas Terbakar : - - Jenis Kebakaran : - Status Lokasi : - Sumber Air : Parit irigasi</p> <p>UPAYA YANG DILAKUKAN: Melaksanakan Pemadaman di daerah rawan Kebakaran dan melaksanakan Sosialisasi larangan membakar hutan dan lahan sekaligus menyampaikan Maklumat Kapolda Kalteng di Desa Gandang Barat dan desa sidodadi serta melakukan pendinginan di spot-spot sisa bakaran yg telah terjadi.</p> <p>Catatan: Pemadaman Penggunaan WB masih kurang maksimal di karenakan gambut yang tebal sehingga api tidak bisa mati total.</p> <p><b>2. KEGIATAN POSLAP KEC.</b></p>	√			<p><b>1. POSLAP KEC. MALIKU :</b></p> <p>PERSONIL : - TNI 3 orang. - Polri 2 orang. - kec. 1 orang - masyarakat 20 orang</p> <p>SARPRAS : - 6 Unit Motor R2 - 3 Unit Mesin Robin</p> <p>Tim yang Melaksanakan Patroli terdiri dari : - 1 Tim Poslap Kecamatan Maluku - 1 Tim POLRI (Polsek Maluku) - 1 Tim TNI (Koramil Pangkoh). - 1 Tim Masyarakat</p> <p><b>2. POSLAP KEC. KAHAYAN TENGAH :</b> PERSONIL : - Tim Poslap Karhutla Kec.Kahayan tengah - Manggala Agni Daops Kapuas - TNI - Polri - Masyarakat</p> <p>SARPRAS : - 4 Unit Motor R2 - Hp Android</p>	BPBD Kab. Pulang Pisau

	<p><b>KAHAYAN TENGAH :</b>  <b>LOKASI :</b>  Desa. : Parahangan  Kec. : Kahayan Tengah  Kab. : Pulang Pisau</p> <p><b>GROUNDCEK LOKASI BEKAS TERBAKAR</b>  <b>KOORDINAT</b>  S. -1.85351  E. 113.95843</p> <p><b>KONDISI CUACA</b>  - Temperatur. : 37°C  - Kelembaban : 45%  - Kec.Angin. : 13,2 km/j</p> <p><b>KEADAAN LOKASI:</b>  - Jenis Tanah : Tanah pasir  - Vegetasi : Pakis, kayu tanah<sup>2</sup>, garonggang dan semak belukar.  - Status Lokasi : Lahan kosong.</p> <p><b>UPAYA YANG DILKUKAN:</b>  - Tim melakukan Groncheck ke lokasi bekas terbakar.  - Tim menyatakan bahwa lokasi bekas terbakar tersebut bisa dinyatakan aman dan padam total.</p>					
4.	<p><b>KAB. KOTAWARINGIN TIMUR (Status Siaga Darurat Karhutla)</b></p> <p><b>Kodim 1015/Spt</b></p> <p>A. Koramil 1015-12/Prg</p> <p>Hotspot :  1. HS : co. -2.059099S 112.828896E  Berada di Dsa. Kabuau Kec Parenggean Kab. Kotim.  2. Lahan yang terbakar : ± <b>3 Ha</b>  3. Pemilik lahan : Wilayah PT. NSP. perbatasan:  - Utara : Hutan  - Selatan: Hutan  - Timur : PT. NSP  - Barat : Sungai. Tualan  4. Ket : Api sdh padam  5. Kendala /Hambatan di lokasi Mobil Pemadam tdk bsa Masuk, Slang Pemadaman terbatas tdk tetjangkau sampai ke titik api, kadang susah sinyal.</p> <p><b>Koramil 1015-06/Smd :</b></p>	√	√		Satgas Karhutla Kab. Kotawaringin Timur	Kodim 1015/Spt

<p>1. Titik Koordinat :</p> <p>a. -2.9712S 113.1457E</p> <p>b. -2.972S 113.139E</p> <p>c. -2.972S. 113.23447E</p> <p>2. Titik Hotspot berada di Desa Bapinang Hilir Laut Kec Pulau Hanaut Jarak dari Koramil ke Sasaran 50 km dgn Waktu tempuh 2 Jam dg kelotok Dan kendaraan Roda dua serta jalan kaki.</p> <p>3. Luas terbakar: <math>\pm 6</math> Ha. Merupakan Lahan kosong Semak belukar yg tdk ada pemiliknya</p> <p><b>koramil 1015-02/ Bbg</b></p> <p>kegiatan penanganan Hot spot diwilayah koramil 1015-02/ Bbg tanggal 11 Agustus 2019</p> <p>1. Sesuai data BMKG titik Hotspot berada pada titik koordinat</p> <p>1.* Hotspot :</p> <p>a. S 2°0'983100" E 113°6865.380"</p> <p>- Komfidensi 62%</p> <p>b. S 2°105.3500" E 113°691"</p> <p>- Komfidensi 68%</p> <p>- Ds.asam kumbang Kec. Kamipang</p> <p>- Jarak dari Koramil 1015-02/Bbg ke HS +/- 30 KM dengan waktu 2jam</p> <p>2. Hotspot :</p> <p>a. S 1°947" E 113° 5623390"</p> <p>- Komfidensi 8%</p> <p>- Ds.Tw tampang Kec. Tsk payawan</p> <p>- Jarak dari Koramil 1015-02/Bbg ke Hs +/- 40 KM dengan waktu 3 jam</p> <p>3. Hotspot :</p> <p>a. S 1°941" E 113°568"</p> <p>- Komfidensi 38%</p> <p>S 1°942" E 113°557"</p> <p>- Komfidensi 88%</p> <p>S 1°942" E 113°561"</p> <p>- Komfidensi 75%</p> <p>- Ds.luwu kanan Kec. Tsk payawan</p> <p>- Jarak dari Koramil 1015-02/Bbg ke titik Hotspot +/- 90 KM dengan waktu 4jam</p> <p>Transportasi Darat dan air</p> <p>2) Personel yang terlibat :</p> <p>a) TNI. : 3 orang.</p> <p>b) Polri. : 1 orang.</p>					
--	--	--	--	--	--

	<p>c) Kecamatan: - orang. d) Masy. : 1 orang.</p> <p>3) Alkap yg di gunakan a) R4. : - unit b) R2 : 4 unit. c)GPS : - buah . D) Mesin pemadam portable : 1 unit. E) HP Android : 5 buah</p> <p>4) hasil pengecekan : a) pukul 14.30 Wib Team telah sampai di desa Asam kumbang kemudian melaksanakan pemadaman di areal yg terbakar. Sementara yg kami datangi 1 desa yg dlm 1 areal hamparan. Kami memutuskan utl kembali. Lagi besok dgn tambahan personil dr kecamatan dan kepolisian.</p> <p>Menurut informasi yg di desa tewang tampang sdh padam yg di datangi oleh tim lainx dari BPBD.</p> <p>Sementara yg di desa luwu kanan akan kami datangi besok pagi</p> <p>Patroli Pengecekan Titik Hotspot sementara selesai anggota kembali ke Koramil dalam keadaan aman.</p>					
5.	<b>KAB. SERUYAN</b>	√			Satgas BPBD Kab. Seruyan	BPBD Kab. Seruyan
6.	<p><b>KAB. KATINGAN</b> <b>(Status Siaga Darurat Karhutla)</b></p> <p>Koramil 1015-19/Tsg</p> <p>1) HOTSPOT Co. Lintang -1.7325 S Bujur 113.5237 E Co. Lintang -1.7339 S Bujur 113.3131 S berada di ds Tumbang Terusan Kec.Tewang Sangalang Garing Kab. Katingan. Jarak tempuh dari Koramil 15 Km waktu tempuh 31 mnt menggunakan jalan darat.</p> <p>2) Lahan yang terbakar = ± <b>5 Ha</b> (areal lahan Gambut). Ket. Api sdh padam dan asap masih ada.</p> <p>3) Kendala /Hambatan di lokasi titik HS jauh mencari sumber air dan pemadamkan menggunakan peralatan yg ada untuk Memadamkan api</p> <p>4) langkah - langkah yang diambil koordinasi dg polsek:</p>	√			Satgas karhutla Kab. Katingan	Kodim 1015/Spt

<ul style="list-style-type: none"> <li>- Memasang Spanduk tentang larangan Karhutla</li> <li>- Memasang police line</li> </ul>					
<p>SATGAS OPERASI SIAGA DARURAT BENCANA KARHUTLA TAHUN 2019 KECAMATAN KATINGAN HILIR Sabt, 11 Agustus 2019</p> <p>B. GIAT PATROLI SIAGA KARHUTLA TIM 2v</p> <p>a) Hari Minggu, 11 Agustus 2019</p> <p>b) Pukul 09.00 wib s/d 12.00 wib, melakukan Giat Patroli Siaga Karhutla.</p> <p>Rute Kasongan – Kereng Pangi – Petak Bahandang.</p> <p>c) Hasil Kegiatan :</p> <ul style="list-style-type: none"> <li>- Patroli pada daerah rawan karhutla.</li> <li>- Sosialisasi dengan masyarakat terkait kondisi iklim dan kerentanan terhadap kebakaran serta Peraturan Larangan Membakar hutan dan lahan</li> </ul> <p>3)</p> <p>C. KEJADIAN KARHUTLA</p> <ul style="list-style-type: none"> <li>- Tanggal Kejadian : 11 Agustus 2019</li> <li>- Lokasi : perbatasan kec. Tasik payawan dan Kecamatan Kamipang</li> <li>- Titik Koordinat : -</li> <li>- Pemilik lahan : -</li> <li>- Status lahan : Bahu Jalan Kecamatan Kamipang</li> <li>- Pelapor : Masyarakat</li> <li>- Waktu Pemadaman : 11.30 Wib</li> <li>- Api padam pukul : 15.00 WIB</li> <li>- Sumber Api : belum diketahui</li> <li>- Luas yg terbakar: +- <b>15 Ha</b></li> <li>- Luas yg dipadamkan : +- 15 Ha</li> <li>- Sumber air : ada dari Parit</li> <li>- Tipe kebakaran : Kebakaran atas dan bawah</li> <li>- Tipe tanah : Tanah bergambut</li> <li>- Vegetasi : Semak belukar, rumput kering, Pohon besar dan kecil.</li> <li>- Peralatan : 2 unit pompa karhutla. 1 unit Pompa apung</li> <li>- Kendaraan : 2 unit mobil R4.</li> <li>- Sumber Daya (Personil) : Satgas Siaga Karhutla Kec. katingan hilir.</li> </ul>	√			<p>1) Personil : BPBD 4 org, Polri 2 org, satpol pp 1 org, damkar 2 org, TNI 6 org, TAGANA 1 org. Kec. Katingan Hilir 1 org</p> <p>2) Peralatan : 2 unit mesin pompa karhutla, 2 unit Jet Shooter, 3 unit Pemukul Api, Selang dan Nozzle.</p> <p>f) Kendaraan : 1 unit mobil Rescue dan 1 unit mobil pengangkut peralatan</p>	BPBD Kab. Katingan

	<p>- Dokumentasi : terlampir</p> <p>- Deskripsi :</p> <p>Pukul 13.00 wib mendapat laporan dari WA Group Pelaporan Bencana Katingan tim dari kecamatan meminta bantuan untuk memadamkan api, Satgas berkoordinasi melakukan persiapan ke lokasi pada pukul 10.30 wib menuju perbatasan kec. Tasik payawan dan kec. Kamipang tiba pukul 11.30 wib dan langsung melakukan pemadaman api pada pukul 15.00 wib api dapat dikendalikan sebelumnya pada pukul 09.00 wib Hally water bom melakukan penyiraman sebanyak 13 kali</p>					
7.	<b>KAB. KAPUAS</b> (Status Siaga Darurat Karhutla)					
8.	<b>KAB. SUKAMARA</b>					
9.	<p><b>KAB. BARITO UTARA</b></p> <p>PEMADAMAN KARHUTLA</p> <p>Lokasi :</p> <p>Desa Kubu RT. 09</p> <p>Desa /Kelurahan: Kubu</p> <p>Kec. : Kumai</p> <p>Kab. : Kotawaringin Barat</p> <p>koordinat</p> <p>S. 02.85628°</p> <p>E. 111.69436°</p> <p>*Keterangan :</p> <p>Luas terbakar : +/- 2 Ha</p> <p>Saat ini masih dalam proses pemadaman oleh satgas karhutla Kab. Kobar di bantu MPA Desa Kubu</p>	√			<p>Personil :</p> <p>- Tim Gabungan BPBD Kab. Barito Utara</p>	BPBD Kab. Barito Utara
10.	<b>KAB. BARITO SELATAN</b> (Status Siaga Darurat Karhutla)					
11.	<b>KAB. BARITO TIMUR</b>					
12.	<b>KAB. GUNUNG MAS</b> (Status Siaga Darurat Karhutla)					
13.	<b>KAB. LAMANDAU</b>					
14.	<b>KAB. KOTAWARINGIN BARAT</b>					
15.	<b>KAB. MURUNG RAYA</b>					

## DOKUMENTASI

### Pemadaman Karhutla di Kota Palangka Raya (10/08/2019)

#### 1. Jln. Lewu Tatau/Kecipir, Kel. Panarung



29

#### 2. Jln. Tabat Kalsa, Kel. Kalampangan



#### 3. Jln. Mahir Mahar Trans Kalimantan, Kel. Kameloh




### Pemadaman Karhutla di Kota Palangka Raya (11/08/2019)

#### 1. Pemadaman Lanjutan : Jl. Adonis samad (masuk Jl. Sawang Raya), Kel. Langkai, Kec. Pahandut



## 2. Pemadaman Lanjutan : Jl. Adonis Samad, Kel. Langkai, Kec. Jekan Raya



## 3. Jl. Kalibata V s/d VII, Kel. Menteng, Kec. Jekan Raya



4. Jl. Strawberry IV, Kel. Langkai, Kec. Pahandut



5. jln. Cilik riwut km. 16,400 Kel . Bukit Tunggul



6. jln. Telaga Sari km 9 Kel . Bukit Tunggul



7. Jalan Naga Sari Kel Bukit Tunggal



8. jl kameluh raya dan jl. Rta milono km 6.5 masuk jl langkai permai 1



9. Jl. Banteng ujung dan Jl. Mahir mahar simpang Yosudarso



10. Jl. Damang Gustaf Erang, Kel. Bukit Tunggal, Kec. Jekan Raya



11. Jl. Lingkar Luar km. 9 (masuk Jl. Alam Lestari dekat rencana Bangunan Pesantren), Kel. Bukit Tunggal, Kec. Jekan Raya



33

12. Jl. Marina Permai, Kel. Langkai, Kec. Pahandut dan Jl. Adonis Samad, Kel. Langkai, Kec. Pahandut



Giat Pemadman Dishut Prov. Kalteng  
Jl. Yos Sudarso. P.Raya



Jl. Kalibata V gang 1,2,3



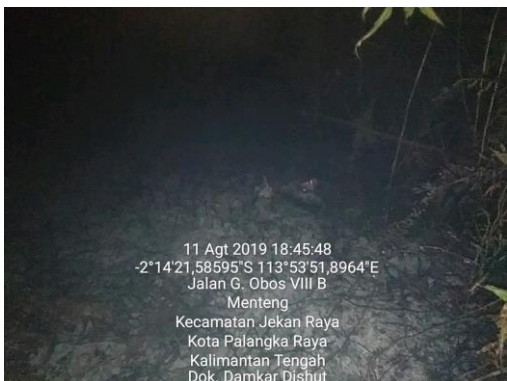
Jl. Brokoli IV



Jl. Cilik Riwut km. 9 / Jl. Arslansyah. P.Raya



Jl. G.Obos VIIIB



Jl. RTA Milono Km 6,5. Belakang Villa Citra Pahias



Giat Pemadaman Karhutla di Kab. Pulang Pisau



Ditsamapta Polda Kalteng dan TNI

Patroli dan Penanganan Karhutla di Kota Palangka Raya

1. Jl. Mahir Mahar (Lintas Kalimantan), Kel. Bukit Tunggal, Kec. Jekan Raya



2. Jl. Mahir Mahar (Lintas Kalimantan simpang Jl. Hiu Putih ujung), Kel. Bukit Tunggal, Kec. Jekan Raya



3. Jl. Tjilik Riwut Km. 6 (belakang Mako Antang Raider), Kel. Bukit Tunggal, Kec. Jekan Raya



4. Jl. Danau Ranggag ujung



5. jl. Tjilik Riwut km.9 (belakang Hotel Royal Palangkaraya), Kel. Bukit Tunggal, Kec. Jekan Raya



SATBRIMOB POLDA KALTENG



37

Penanganan HS dan Karhutla di Wilayah Kodim 1015/Spt  
Kab. Kotawaringin Timur dan Kab. Katingan



Pemadaman Karhutla di Kab. Barito Utara



## 1) KEGIATAN POSKO KARHUTLA PROVINSI KALIMANTAN TENGAH

1. Pengumpulan data dan informasi dari Kabupaten/Kota.
2. Berkoordinasi dengan Kabupaten/Kota dalam penanganan Karhutla di Provinsi Kalimantan Tengah.
3. Penyampaian Laporan Harian kepada Pimpinan dan Instansi/Lembaga terkait.
4. Roll Call dan Pemantauan via Radio RPU (Freq.169.525 Mhz + 5.000).
5. Briefing Operasi Pukul 07.30 WIB di Masing-masing poslap.
6. Rapat Perencanaan Operasi Pukul 16.00 WIB.
7. Pelaksanaan kegiatan masing-masing bagian/bidang

38

## Dokumentasi

## Rapat Perencanaan Operasi Posko Karhutla Prov. Kalteng



### 2.3. Satgas Gakkum sampai hari Minggu, 11 Agustus 2019 :

## DATA PENEGAKAN HUKUM KEBAKARAN HUTAN DAN LAHAN TAHUN 2019

[illegible]

			KATIMPUN KEC. JEKAN RAYA KOTA P. RAYA												
		LI-20/VII/RES.1.13./2019, TGL 1 JULI 2019	JLN. TARUNG RIWUT KM 9, KEL. BUKIT TUNGGAL KEC. JEKAN RAYA KOTA P. RAYA	1	-	1	2	-	-	-	-	-	-	-	-
		LI-26/VII/RES.1.13./2019, TGL 8 JULI 2019	JLN. MERDEKA KEL. BUKIT TUNGGAL KEC. JEKAN RAYA KOTA P. RAYA	1	-	1	0,24	-	-	-	-	-	-	-	-
		LI/27/VII/RES.1.13./2019/RES KRIM, TGL 25 JULI 2019	JNN. YOS SUDARSO 17 KEL. MENTENG KEC. JEKAN RAYA KOTA P. RAYA	1	-	1	1	-	-	-	-	-	-	-	-
		LI/28/VII/RES.1.13./2019/RES KRIM, TGL 28 JULI 2019	JNN. YOS SUDARSO 17 KEL. MENTENG KEC. JEKAN RAYA KOTA P. RAYA	1	-	1	0,07	-	-	-	-	-	-	-	-
		.....	JLN. PASENDE NG KEL. SABARU KOTA P. RAYA	1	-	1	3								
		.....	LINGKAR LUAR JLN. BADAU UJUNG KEL. BUKIT TUNGGAL KOTA P. RAYA	1	-	1	0,5								
		.....	JLN. KALIBATA KEL. MENTENG KEC JEKAN RAYA KOTA P. RAYA	1	-	1	0,5								
		.....	JLN. PERUMAH	1	-	1	0,5								

100 101

			MATAL KEL. SABARU KEC. SABANGA U KOTA P. RAYA													
		.....	JLN. TINGANG XXIV KEL. BUKIT TUNGGAL KOTA P. RAYA	1	-	1	1,5									
		.....	JLN. MAHIR MAHAR KM 7 KEL. BUKIT TUNGGAL KEC. JEKAN RAYA KOTA P. RAYA	1	-	1	1,5									
		.....	JLN. TEMANGG UNG TAWA KEL. BUKIT TUNGGAL KOTA P. RAYA	1	-	1	1									
		.....	JLN. LINGKAR LUAR KM 8 KEL. BUKIT TUNGGAL KEC. JEKAN RAYA KOTA P. RAYA	1	-	1	3									
		.....	JLN. JLN. CILIK RIWUT KM 10 MASUK JALAN TELAGA SARI	1	-	1	0,5									
		.....	JLN. LINGKAR LUAR PERTENG AHAN G. OBOS DAN YOS SUDARSO KOTA P. RAYA	1	-	1	0,5									
		.....	JLN. IR. SOEKARN O KEL. MENTENG KOTA P. RAYA	1	-	1	0,5									
		.....	JLN. MERDEKA KEL BUKIT	1	-	1	0,5									

42

100 101

		.....	RAYA JLN. TUMBANG TALAKEN KM 59, KEL. PETUK BUKIT, KEC RAKUMPIT	1	-	1	1									
		.....	JLN. YOGYAKA RTA III (RTA MILONO) KEL. MENTENG KEC. KOTA P. RAYA	1	-	1	1									
		.....	JLN. TAMPUNG PENYANG UJUNG KEL. MENTENG KOTA P. RAYA	1	-	1	1									
		.....	JLN. LINGKAR LUAR SEBELUM PEREMPA TAN JLN. YOS SUDARSO UJUNG SEBERAN G KEL. MENTENG KEL. KERENG BANGKIRA I KOTA P. RAYA	1	-	1	1									
		.....	JLN. LINGKAR LUAR SEBERAN G KEL. MENTENG KOTA P. RAYA	1	-	1	3									
		.....	JLN. MAHIR MAHAR 13 KEC. SABANGA U KOTA P. RAYA	1	-	1	0,5									
		.....	JLN. YOS SUDARSO 17 KEL MENTENG	1	-	1	1									
		.....	JLN. BERENG BENGKEL KEC. SABANGA U KOTA P. RAYA	1	-	1	1									

		.....	JLN. LETKOL CHR. BINTI KEL. LANGKAI KOTA P. RAYA	1	-	1	1									
		.....	JLN. YOS SUDARSO 17 KOTA P. RAYA	1	-	1	4									
		.....	JLN. LIDEN ARANG (CILIK RIWUT) KM 19 KEL. MARANG KEC. BUKIT BATU KOTA P. RAYA	1	-	1	1									
		.....	JLN. G.OBOS VIII, KEL. MENTENG KEC. JEKAN RAYA	1	-	1	20									
		.....	JLN. G. OBOS 20 F, KOTA P. RAYA	1	-	1	0,025									
		.....	JLN. HIU PUTIH LANJUTAN KM 4 5 DAN SIMPANG JLN. LINGKAR LUAR) KEC. JEKAN RAYA KOTA P. RAYA	1	-	1	7									
		.....	JLN. IR. SOEKARNO 1 KEL. MENTENG KEC. JEKAN RAYA KOTA P. RAYA	1	-	1	1									
		.....	JLN. MAHIR MAHAR 9 LINGKAR LUAR KEL. BUKIT TUNGAL KOTA P. RAYA	1	-	1	2									
JUMLAH	<ul style="list-style-type: none"> <li>1 LP</li> <li>59 LI</li> </ul>		60 TKP	59	1	60	<ul style="list-style-type: none"> <li>0,01 LP</li> <li>112,02 5 LI</li> </ul>	1	-	1	-	-	-	-	-	-

						(112,035 HA)										
2.	KOBAR	LP/59/III/RES.5.5/2019/KALTENG/RES KOBAR, TGL ... MARET 2019	JLNN. P. BUN KOTAWAR INGIN LAMA KM 7, KEL. MENDAWAI SEBERANG KEC. ARSEL KAB. KOBAR	-	1	1	0,06	MURYADI							1	
JUMLAH		• 1 LP	1 TKP	-	1	1	0,06	1	-	-	-	-	-	-	1	-
3.	KOTIM	LP/03/VII/2019/KALTENG/RES KOTIM, TGL 01 JULI 2019	LAHAN USAHA I RT. 14/RW. 04 DESA. HANDIL SOHOR KEC. MENTAYA HILIR SELATAN KAB. KOTIM	-	1	1	0,3	WAGIRIN				1				
		LP/15/VII/2019/KALTENG/RES KOTIM/SEK KETAPANG, TGL 07 JULI 2019	JLNN. MT. HARYONO BARAT KEL. MB. HULU KEC. MB. KETAPAN G KAB. KOTIM	-	1	1	0,18	ANTOS		ANTOS		1				
		R/LI/40/VII/2019/RES KOTIM/INTELKAM, TGL... 2019	.....	1	-	1	20									
		LP/20/VII/2019/KALTENG/RES KOTIM/SEK, TGL 31 JULI 2019	JL. SUPRPTO SELATAN MB. HILIR KEC. MB KETAPAN G	-	1	1	0,125	SLAMET RIYADIN BIN CHULIN BALO	-			1				
		LP/21/VII/2019/KALTENG/RES KOTIM/SEK, TGL 6 AGUSTUS 2019	JL. HM HATTA (LINGKAR SELATAN) KEC MB KETAPAN G	-	1	1	0,175	ANANG BIN MAJEDI (ALM)	-			1				
JUMLAH		• 4 LP • 1 LI	4 TKP	1	4	5	• 0,78 LP • 20 LI (20,78 HA)	4	-	1	-	4	-	-	-	-
4.	PULPIS	LP/10/VII/2019/KALTENG/RES PULPIS/SEK SEBANGAU, TGL 27 JULI 2019	.....	-	1	1	1 HA	AHMAD		AHMAD						
		.....	DESA. TUMBANG NUSA KM 29,5 RT. 05 KEC. JABIREN RAYA	1	-	1	15									

			KAB. PULANG PISAU													
		.....	DESA. BUNTOI RT. 11 KEC. KAHAYAN HILIR KAB. PULANG PISAU	1	-	1	10									
		.....	REY 35 DESA. GANDANG BARAT KEC. MALIKU KAB. PULANG PISAU	1	-	1	20									
		.....	STI HANDEL SAMPIT DESA. BUNTOI KEC. KAHAYAN HILIR KAB. PULANG PISAU	1	-	1	5									
	JUMLAH	• 1 LP • 4 LI	5 TKP	4	1	5	• 1 LP • 50 LI (51 HA)	1	-	1	-	-	-	-	-	-
5.	KATINGAN	LP/L/15/VII/RES.1.13./2019/S PKT/RES KATINGAN/SEK KATINGAN TENGAH, TGL 31 JULI 2019	SEI KALIMATI DESA. SAMBA KATUNG KEC. KATINGAN TENGAH KAB. KATINGAN	-	1	1	1	JULIANSY AH		JULIANSY AH						
	JUMLAH	• 1 LP	1 TKP	-	1	1	1	1	-	1	-	-	-	-	-	-
6.	RES LAINNYA	-	-	-	-	-	-	-	-	-	-	-	-	-	-	-
	JUMLAH	• 8 LP • 64 LI	72 TKP	64 LID IK	8 SID IK	72 KS S	• 2,85 LP • 182,025 LI (184,875 HA)	8 ORG	-	4 ORG	-	7 KS S	-	-	1 KS S	-

\*Sumber : Polda Kalteng

**SATGAS GAKKUM  
Kab. Katingan**



48

**2.5. Satgas Watyankes**

- 1) DATA ISPA KALTENG : -
- 2) Pelayanan kesehatan dari Dinkes Prov. Kalteng untuk Petugas Posko PDB Karhutla Prov. Kalteng di Posko Karhutla Prov. Kalteng.

Demikian Laporan **POSKO Siaga Darurat KARHUTLA PROV. KALTENG**

Terima Kasih. Salam Tangguh....

Tanggal : Senin, 12 Agustus 2019  
Pukul : 07.00 WIB

**PUSDALOPS-PB BPBPK PROV. KALTENG**

Alamat : Jl. Tjilik Riwut Km. 2,5 Palangka Raya  
Telp/Faks : (+62536) 4260564  
WhatsApp : 0811-525-441/ 0811-525-442  
Email : pusalops.bpbpktg@gmail.com  
Website : -

Komandan Korem 102/Pjg  
Selaku Komandan Satgas  
PDB Karhutla Kalteng 2019

**Saiful Rizal, S.Sos**

Kolonel Arm NRP. 1920039031068