

POSKO SATGAS KARHUTLA PROVINSI KALIMANTAN TENGAH



LAPORAN HARIAN POS KOMANDO SIAGA DARURAT BENCANA ASAP AKIBAT KEBAKARAN HUTAN DAN LAHAN PROVINSI KALIMANTAN TENGAH TAHUN 2018

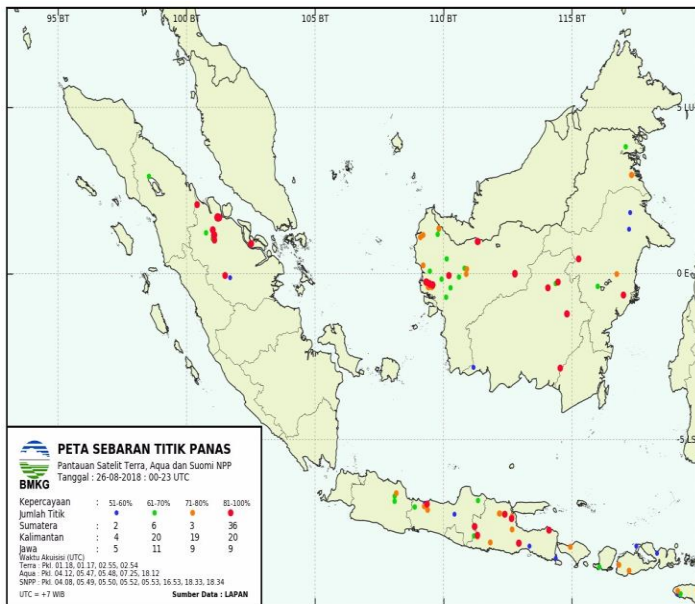
I. Kondisi Terkini

1.1. Hotspot

Perkembangan titik panas atau *hotspot* pada 26 s/d 27 Agustus 2018, pukul 07.00 s/d 07.00 WIB berdasarkan pantauan citra satelit Wilayah Provinsi Kalimantan Tengah sebagai berikut :

Citra Satellite Titik Hotspot Convidence 0 - 100 %

Jumlah Hotspot Harian Provinsi Kalimantan Tengah :
selama 24 Jam : sebanyak **8HS**



NO	KAB/KOTA	Terra, Aqua, SNPP	CONV %max
1.	Kota Palangka Raya		
2.	Barito Selatan		
3.	Barito Timur		
4.	Barito Utara	3	78-95%
5.	Gunung Mas		
6.	Kapuas	1	85%
7.	Katingan		
8.	Kotawaringin Barat		
9.	Kotawaringin Timur		
10.	Lamandau		
11.	Murung Raya	3	65-100%
12.	Pulang Pisau		
13.	Seruyan		
14.	Sukamara	1	54%
TOTAL		8	

DATA SEBARAN HOTSPOT TERRA, AQUA DAN SNPP WILAYAH KALIMANTAN TENGAH

DATA HOTSPOT JANUARI S/D 26 AGUSTUS 2018

Kabupaten/Kota	Bulan								Grand Total
	1	2	3	4	5	6	7	8	
Barito Selatan	5	6	11	9	4	8	16	43	102
Barito Timur		1				1		16	18
Barito Utara	1		4	3	3		4	5	20
Gunung Mas	8	2			1	3	3	17	34
Kapuas	5	5	22	26	8	7	49	84	206
Katingan	16	1	4	2	3	5	10	101	142
Kotawaringin Barat	27	55	9	3	4	4	1	110	213
Kotawaringin Timur	10	4	1	5	4	4	58	461	547
Lamandau						2	13	53	68
Murung Raya			2	3	1	4	1	14	25

Palangka Raya	4	3	10	1	3		5	31	57
Pulang Pisau	6	3				11	27	228	275
Seruyan	5	8	13	4	3	9	16	163	221
Sukamara	12	13	29	16		3	17	136	226
Grand Total	99	101	105	72	34	61	220	1478	2170

*Sumber Data : Lapan.go.id

2

DATA KEJADIAN KEBAKARAN TANGGAL 26 AGUSTUS 2018

No	Kab/Kota	Kejadian	
		Jumlah	Total Luas (ha)
1	Barito Selatan		
2	Barito Timur		
3	Barito Utara	1	5
4	Gunung Mas		
5	Kapuas		
6	Katingan		
7	Kotawaringin Barat	2	-
8	Kotawaringin Timur		
9	Lamandau		
10	Murung Raya		
11	Palangka Raya		
12	Pulang Pisau	1	40
13	Seruyan		
14	Sukamara		
	Grand Total	3	40

DATA KEJADIAN KEBAKARAN MULAI JANUARI S/D 26 AGUSTUS 2018

No	Kab/Kota	Bulan								Kejadian (X)
		1	2	3	4	5	6	7	8	
1	Barito Selatan				1	1	1	5	4	12
2	Barito Timur							0	1	1
3	Barito Utara	1	1	1	1	3	3	1	2	13
4	Gunung Mas	1						0	0	1
5	Kapuas		2	0	2	4	2	8	36	54
6	Katingan	1	1		0	2	3	10	19	36
7	Kotawaringin Barat	5	23	2	0	3	4	2	15	54
8	Kotawaringin Timur	10	2		0	1	2	22	48	85
9	Lamandau						0	1	19	20
10	Murung Raya			1	1		0	2	8	12
11	Palangka Raya	1	1	2	0	1	7	41	57	110
12	Pulang Pisau						1	8	17	26

13	Seruyan		3	1	1	2	1	4	18	30
14	Sukamara		5	1	2		2	9	12	31
	Grand Total	19	38	8	8	17	26	113	257	487

Sumber Data : Group WA Karlahut Kalteng 2018




DATA LUAS KEBAKARAN MULAI JANUARI S/D 26 AGUSTUS 2018

No	Kab/Kota	Bulan								Luas (Ha)
		1	2	3	4	5	6	7	8	
1	Barito Selatan				0,0	2,5	0,0	44,7	8,5	55,7
2	Barito Timur							0,0	1,0	1,0
3	Barito Utara	1,0	1,0	1,8	0,0	28,2	3,6	2,0	6,0	43,6
4	Gunung Mas	0,5						0,0	0,0	0,5
5	Kapuas		2,0	0,0	0,1	34,6	47,0	515,4	450,2	1049,2
6	Katingan	0,0	0,0		0,0	10,0	6,5	27,7	85,9	128,1
7	Kotawaringin Barat	33,0	357,7	2,5	0,0	3,2	11,5	7,0	55,0	469,9
8	Kotawaringin Timur	45,1	45,0		0,0	6,0	3,0	394,0	235,58	728,68
9	Lamandau						0,0	2,0	42,33	44,33
10	Murung Raya			5,0	0,5		0,0	0,0	6,0	11,5
11	Palangka Raya	3,0	5,0	6,5	0,0	3,0	18,8	128,1	181,6	440,73
12	Pulang Pisau						5,0	136,0	242,7	383,7
13	Seruyan		8,0	0,0	2,0	2,0	3,0	7,5	93,0	115,5
14	Sukamara		330,0	2,2	0,0		1,5	23,5	174,5	531,7
	Grand Total	82,6	748,7	18,0	2,6	89,5	99,9	1.287,9	1.577,14	3.906,24

Sumber Data : Group WA Karlahut Kalteng 2018

1.1. Indeks Standar Pencemaran Udara (ISPU)

Kualitas udara di seluruh AQMS / Sistem Monitoring Kualitas Udara di Provinsi Kalimantan Tengah menunjukkan Kategori dengan indikator Baik (good), sedang (moderate), tidak sehat (unhealthy), sangat tidak sehat (very unhealthy) dan berbahaya (hazardous) seperti terlihat pada tabel berikut pukul 07.00 WIB.

BAIK 0 - 50		SEDANG 51 - 100		TIDAK SEHAT 101 - 199		SANGAT TIDAK SEHAT 200 - 299		BERBAHAYA 300 - 3000	
LOKASI		BMKG Palangka Raya	KLHK Palangka Raya	BMKG-SMT Kab. Kotawaringin Timur	BMKG-PKN Kab. Kotawaringin Barat	BMKG-MUARATAWEH Kab. Barito Utara			
ISPU / PM10		0	24	15	16	23			

1.2. Jarak Pandang (Visibility)

Data sementara menunjukkan visibility pada hari Senin, 27 Agustus 2018

LOKASI	VISIBILITY
Palangka Raya	6 Km
Pangkalan Bun	5 Km

Sampit	8 Km
Buntok	10 Km
Muara Teweh	8 Km

1.3. Prakiraan Cuaca

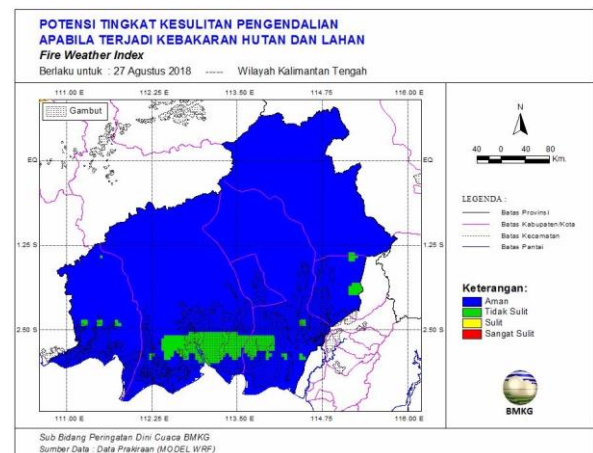
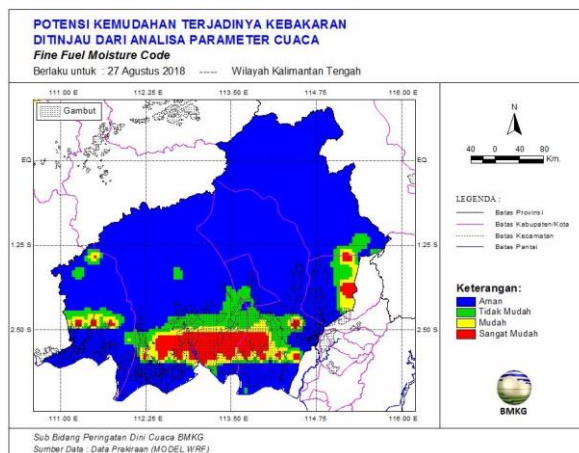
a. Kondisi cuaca hari Senin, 27 Agustus 2018. Pantauan BMKG dilaporkan sebagai berikut :

No	Data	BMKG Palangka Raya	BMKG Palangkan Bun	BMKG Sampit	BMKG Buntok	BMKG Muara Teweh
1	Arah Angin	Utara	Timur	Timur	Barat Laut	-
2	Kecepatan Angin	6 km/jam	8 km/jam	4 km/jam	6km/jam	Calm
3	Suhu Udara	23 – 33	20 – 33	23 – 34	23 – 34	24 – 33
4	Kelembaban Udara	55 – 95	65 – 95	65 – 95	55 – 95	70 – 95
5	Cuaca	Berawan	Cerah berawan	Cerah	berawan	Udara Kabur

*Sumber Data BMKG

b. Analisis Potensi Kemudahan Terjadi Kebakaran (FFMC) berlaku untuk hari Senin, 27 Agustus 2018. Pantauan BMKG dilaporkan sebagai berikut :

Analisis tingkat kemudahan terjadinya Kebakaran di wilayah Kalteng. Untuk kategori “Sangat Mudah Terbakar dan Sangat Sulit Pengendaliannya” Berwarna Merah.



c. Pantauan Tinggi Muka Air Tanah :

- Kalteng : TMA -0.53 m, SM 3.9%
- Sebangau Jaya : TMA -0.98 m, SM 36.44%
- Katunjung 1 : TMA -0.52 m, SM 73.85%
- Katunjung 2 : TMA -0.9 m, SM 62.41%
- Katunjung 3 : TMA -0.55 m, SM 44.9%

- Mentaren 1 : TMA -1.06 m, SM 3.9%
- Anjir Kalampan : TMA -1.41 m, SM 53.63%
- Bt-Buntoi : TMA -0.64 m, SM 41.74%
- Pm-Paduran Mulya : TMA -0.47 m, SM 44.76%
- Sei Ahas : TMA -0.92 m, SM 42.07%
- Tumbang Nusa : TMA 1809.16 m, SM 111.74%
- Paduran Sebangau : TMA 1596.03 m, SM 72.7%

II. Upaya Yang Telah dilakukan

2.1. Satgas Udara :

a. Rekapitulasi Water Bombing Helikopter, Tanggal 26 Agustus 2018

NO	HELIKOPTER	SORTI (x)	BOMBING (x)	Liter Air	Total Jam Terbang
1	2	3	4	5	6
1.	Mi 8MTVUPMI815 Reposisi ke Provinsi Kalimantan Barat	43	895	3.595.000	181 jam 56 menit.
2.	Mi 8MTV UPMI862 Reposisi ke Provinsi Kalimantan Barat	37	639	2.560.000	151 jam 35 menit.
3.	Helly RA 31034 Kamov32C	41	464	2.294.000	10 Jam 38 Menit
4.	Helly RA 31009 Kamov 32T	36	725	3.515.000	100 jam 8 menit
5.	Helly Mi 8MTV EY-223 Reposisi ke Provinsi Kalimantan Barat	8	269	1.098.000	
	Grand Total	160	2.982	13.162.000	

b. Kegiatan Water Bombing Helikopter, Tanggal 26 Agustus 2018

NO	PESAWAT	WATER BOOMBING				Lokasi
		SORTI	WB	LITER	Jumlah	
1.	Helly RA 31034 Kamov 32C	1	9	5.000	45.000	Montalat, Barito Utara Koordinat: 1°12'33.48"S 114°48'15.48"E Radial= 40° Distance=80Nm END: 03.30 Z ATD: 07.41 Z ETA: 10.30 Z Route:PKY-Montalat,Barut (SAS)-PKY Missi : Water bombing by BNPB Pilot : Capt.Dmitri khazov Onboard: HLO: Hendra Luas area ± 5 ha, bombing di wilayah Montalat Barito Utara, Jumlah bombing 9 × wb = 45.000 liter air, hs di lokasi sebagian padam, Total jam

						terbang saat ini 10 jam 38 menit.
2.	Helly RA 31009 Kamov 32T	1	37	5.000	185.000	Kotawaringin Lama (Mendawai Sebrang) Area Koordinat: 02° 40' 07,51"S 111° 03' 32,74"E D: 7,5 NM R: 286° END: 03.30 ATD PKN: 01.04 UTC ATA PKN: 03.57 UTC Route: PKN-Kotawaringin Lama Area (Mendawai Sebrang)/Sas-PKN Missi : Water bombing by BNPB Pilot : Capt. Vasily HLO: Oki H. Jumlah bombing 37x = 185.000 liter air. HS belum padam.
		2	30	5.000	150.000	Kumai Area Koordinat: 02° 44' 38"S 111° 42' 08"E D: 2,95 NM R: 141,46° Alternate: Mendawai Sebrang Area Koordinat: 02° 40' 7,51" S 111° 33' 02,74" E END: 03.30 ATD PKN: 04.39 UTC ATA PKN: 07.31 UTC Route: PKN-Kumai Area/Sas-PKN Missi : Water bombing by BNPB Pilot : Capt. Vasily HLO: Oki H. Total Jumlah bombing 30x = 150.000 liter air. HS belum padam.
		3	22	5.000	110.000	Kotawaringin Lama (Mendawai Sebrang) Area Koordinat: 02° 40' 07,51"S 111° 03' 32,74"E D: 7,5 NM R: 286° END: 03.30 ATD PKN: 08.12 UTC Route: PKN-Kotawaringin Lama Area (Mendawai Sebrang)/Sas-PKN Missi : Water bombing by BNPB Pilot : Capt. Vasily HLO: Oki H. Jumlah bombing 22x = 110.000 liter air. HS di lokasi sebagian besar sdh padam. Total jam terbang sampai saat ini sdh mencapai 100 jam 08 menit.

Teknologi Modifikasi Cuaca (TMC), Tanggal 26 Agustus 2018

a. Rekapitulasi Teknologi Modifikasi Cuaca (TMC)

No	Pesawat	TMC		Lokasi
		Sorti	Garam (Kg)	
1.				
Jumlah				

7

b. Kegiatan Teknologi Modifikasi Cuaca (TMC), 26 Agustus 2018

No	Pesawat	TMC		Lokasi
		Sorti	Garam (Kg)	
1.				

2.2. Satgas Darat

A. Satgas Darat Gabungan

1. BPB-PK Prov. Kalteng dan Dishut Prov. Kalteng melakukan pemantauan kejadian kebakaran.
2. Kodim Se-Kalteng melakukan Patroli dan Sosialisasi.
3. Polres Seluruh Kabupaten/Kota melakukan Patroli dan Sosialisasi.
4. BPBD Seluruh Kabupaten/Kota melakukan Patroli dan Sosialisasi.
5. Manggala Agni, TNI, Polri dan Tokoh Masyarakat melakukan patroli terpadu di 45 Desa Rawan kebakaran Hutan dan Lahan di Prov. Kalteng.

NO	KEGIATAN	PEMADAMAN			PERSONIL/ PERALATAN	PELAPOR
		Pemadaman	Patroli	Pencegahan		
1.	KOTA PALANGKA RAYA (Status Siaga Darurat) Giat Patroli dan sosialisasi Posko PDB Karhutla Prov. Kalteng A) Kegiatan : - Pengecekan dan Perawatan Peralatan Pemadam Karhutla - Giat pemotongan dan pembersihan pohon tumbang yang menimpa rumah warga 1) Korban terdampak : 1 KK 2) Kerusakan : 1 unit rumah (rusak ringan) 3) Lokasi : Jl. Cilik Riwt km. 2,5 (seberang Kantor Pusdalops PB Prov. Kalteng), Kel. Palangka, Kec. Jekan Raya		✓	✓	a) Jl. Cilik Riwt km. 2,5 1) Personil : Tim 1 dan 2 Posko Induk Pusdalops PB Prov. Kalteng 2) Alkap : Chainsaw/Gergaji mesin (2 unit) b) ke jl. Adonis Samad, jl. Karanggan, jl. Bangaris 1) Personil : - 2 org personil dr Polri - 5 org Tim poslap I - 1 org BPB-PK Prov. Kalteng. 2) Alkap : - 1 unit mobil pick up dgn tandon air lengkap. - 1 unit mesin shibaura	Posko PDB Karhutla BPB PK Prov. Kalteng

	<p>B) Kegiatan : Patroli daerah rawan Karhutla</p> <p>1) Pukul 14.30 - 15.25 WIB melaksanakan patroli ke jl. Adonis Samad, jl. Karanggan, jl. Bangaris kondisi aman terkendali tidak terdapat titik api. Jl. Jati II Tim patroli Poslap I melihat asap tebal dr kejauhan, kemudian mendatangi sumber asap dan bertemu dengan masyarakat atas nama pak Hadi membersihkan lahannya dengan cara ditumpuk lalu dibakar. Kemudian Tim patroli memberitahukan agar tidak membakar lahan tersebut serta memadamkan api yg sudah dihidupkan degan bantuan dari Tim patroli. Utk luasan yg terbakar kurang lebih 1 m persegi.</p> <p>2) Pukul 15.30 wib - 16.30 WIB Patroli ke jl. Kalibata, jl. Lingkar luar, jl. G. Obos, jl. Ir. Sukarno hasil dari patroli : tidak ditemukan titik api, Tim kembali ke Poslap I.</p> <p>C) Patroli daerah rawan Karhutla</p> <p>1) Lokasi : Jl. Cilik Riwut km. 17, Kel. Marang, Kec. Bukit Batu. Pkl 09.00 – 11.10 WIB</p> <p>2) Deskripsi : Lahan bekas terbakar yang dipadamkan kemarin dipastikan tidak ada asap terlihat</p> <p>D) Patroli daerah rawan Karhutla</p> <p>1) Lokasi : Jl. Mahir Mahar lingkar luar, Kota Palangka Raya. Pkl 10.00 – 11.30 WIB</p> <p>2) Deskripsi : Lahan bekas terbakar yang dipadamkan kemarin dipastikan tidak ada asap terlihat</p>				<p>lengkap.</p> <p>- 1 unit sepeda motor</p> <p>- 4 unit HT</p> <p>- kamera HP.</p> <p>c) Jl. Cilik Riwut km. 17,</p> <p>1) Personil : TSAK Bukit Tunggul (3 org)</p> <p>2) Alkap : Kendaraan roda 4 (1 unit), HT (2 buah), Kamera HP</p> <p>d) Jl. Lingkar</p> <p>1) Personil : Danru Tim Pos Lapangan 3, Tagana (2 org), Balakar 620 (2 org)</p> <p>2) Alkap : Kendaraan roda 4 (1 unit), HT (4 buah)</p>	
2.	<p>KAB. PULANG PISAU (Status Siaga Darurat Karhutla)</p> <p>Hari : Rabu, 22 Agustus 2018 (Update 23 Agustus 2018)</p>	✓	✓	✓	<p>Desa Sekecamatan Kahayan Kuala</p> <p>PERSONIL :</p> <p>1. AIPDA SUKAMTO</p> <p>2. BRIPKA SUBRATA PUTBA</p> <p>3. BRIPKA YOYO</p>	<p>Posko PDB Karhutla BPBD Pulang Pisau</p>

	<p>Kegiatan : Patroli dan sosialisai</p> <p>1). Lokasi : Desa Sekecamatan Kahayan Kuala - Giat : Sosialisasi Penyuluhan Pencegahan Karhutla Ops Bina Taruna Telabang 2018.</p> <p>2). ds Talio hulu - Giat : Groundcheck titik Hs - Kendala : perjalanan menuju titik api kurang lebih 50km Luas Terbakar : 40 Ha</p> <p>3). kec. Pandih Batu kab.Pulang Pisau, -Kejadian : Nihil</p>				<p>APRIYANTO</p> <p>ds Talio hulu</p> <p>1). Personil -TNI 5 - Polri 2 - Manggala Agni 4 - kec - orang - MPA 2 orang - masyarakat - orang</p> <p>2). Adapun sarana yang d gunakan yaitu : 1. Mobil - unit 2. R2 7 buah 3. mesin pompa 1 unit 4. selang pemadam 3 buah</p> <p>kec. Pandih Batu</p> <p>3. Personil Yang melaksanakan : - Bripka TAUFIQ RAHMAN - Brigpol NATALIANTO - Briptu DONI ARISANDI - Rudy Hamsah (Manggala Agni) - Serma Kalimi (Pj. Koramil) - Serda Rustam Efendi (TNI)</p> <p>5. Sarana Yang Digunakan : - Ranmor R.2</p>	
3.	<p>KAB. BARITO UTARA (Status Siaga Darurat Karhutla)</p> <p>A. Pantauan Hotspot : 1. -1.20027554035, 114.802970886 Confiden : 78%, Loc. Montallat 2. -1.21059596539, 114.79521942 Confiden : 85%, Loc. Montallat 3. -1.20930838585, 114.80426025 Confiden : 95%, Loc. Montallat</p> <p>B. Kegiatan : 1. Melakukan Koordinasi dengan Manggala Agni, TNI dan</p>		✓	✓	<p>Personil : Tim Posko Karhutla Kab. Barito Utara</p>	<p>Posko Karhutla BPBD Barito Utara</p>

	<p>POLRI untuk melakukan groundcheck kelokasi titik koordinat tersebut.</p> <p>2. Melakukan pemantauan titik HS tersebut dengan kepala desa dan mengumpulkan informasi tentang kejadian bencana kebakaran lahan tersebut.</p> <p>3. Sebelum tim berangkat kelokasi titik HS tersebut, ternyata telah dilakukan water bombing oleh Helicopter BNPB dan dipastikan lahan yang terbakar sudah padam.</p> <p>4. Petugas Piket Posko melaksanakan pelaporan harian berkala, pelaporan kegiatan dan pelaporan bencana di Kab. Barito Utara.</p> <p>5. Anggota Manggala Agni Daops IV, agt Polsek Montallat dan Koramil Montallat sedang di lokasi untuk melaksanakan groundcheck dan sampai lap ini dibuat tim lapangan masih belum kembali.</p> <p>-</p>					
4.	<p>KAB. MURUNG RAYA (Status Siaga Darurat Karhutla)</p> <p>Kegiatan :</p> <p>a) Pantauan Hotspot :</p> <p>1) Kecamatan Sumber Barito : - S. -0,415655970573 E. 114,048271179 Confidence : 88 % - S. -0,297511070967 E. 114,356140137 Confidence : 65 %</p> <p>b) Upaya yang dilakukan : TRC BPBD Kab. Murung Raya melakukan persiapan untuk kegiatan ground check titik HS dan melakukan koordinasi dgn TNI, Polri, Manggala Agni dan KPHP.</p> <p>-</p>		✓	✓	<p>Personil : Tim Posko Karhutla Kab. Murung Raya</p>	<p>Posko Karhutla BPBD Murung Raya</p>
5.	<p>KAB. KATINGAN (Status Siaga Darurat Karhutla)</p> <p>Giat Patroli Posko PDB Karhutla BPBD Kab. Pulang Pisau A. Lokasi : Jl. Pendahara, Kel.</p>		✓	✓	<p>Kec. Tewang Sangalang Garing 1) Tim Terpadu Karhutla terdiri dari : a. 1 ORANG ANGGOTA POLRI c. 1 ORANG ANGGOTA TNI</p>	<p>Posko Siaga Karhutla BPBD Kab. Katingan dan Polres Katingan</p>

<p>Kasongan Lama, Kec. Katingan Hilir</p> <ul style="list-style-type: none"> - Membagikan maklumat kapolda kalteng agar masyarakat mengetahui konsekuensi hukum apabila membakar hutan dan lahan baik sengaja atau tidak sengaja. - Pkl 13.30 wib dilaksanakan sosialisasi dan pembagian maklumat Polda Kalteng kepada masyarakat di jln. Pendahara, kel. Kasongan lama, Kec. Katingan hilir, yang rawan kebakaran lahan oleh Kanit prov bersama kanit intel Polsek Katingan Hilir. <p>B. KEC. TEWANG SANGALANG GARING</p> <ul style="list-style-type: none"> - Pkl 07.30 Wib <p>Bhabinkamtibmas Desa Tewang Rangkang, Kec. TWS Garing, Kab. Katingan BRIPKA SURYA AKHMAD S.</p> <p>Melaksanakan Sambang / DDS kerumah Warga Desa Tewang Rangkang guna Mensosialisasikan kepada warga binaannya untuk tidak membuka lahan dengan cara membakar sehingga tidak menyebabkan bencana kabut asap yang membahayakan kesehatan dan berharap kepada masyarakat untuk bersama - sama mendukung gerakan anti karhutla.</p> <ul style="list-style-type: none"> - Pkl 10.30 Wib <p>Bhabinkamtibmas Desa Tumbang tanjung, Kec. TWS Garing, Kab. Katingan BRIPKA FAISYAR SYAMSUDIN</p> <p>Melaksanakan Sambang / DDS kerumah Warga Desa Tumbang tanjung guna Mensosialisasikan Maklumat Kapolda Kalteng tentang larangan pembakaran hutan/lahan serta sanksi hukumnya dan mengajak masyarakat untuk bersama - sama tidak membakar belukar/rumput kering selama musim kemarau, agar tidak menyebabkan terjadinya kebakaran hutan.</p>				<p>d. 1 ORANG ANGGOTA MANGGALA AGNI</p> <p>2) Sarana dan Prasarana yang digunakan :</p> <ul style="list-style-type: none"> a. Ranmor R2 3 unit. b. Alat/Mesin Portable (Alat Penyedot Air) c. GPS d. Parang dll <p>Kec. Tasik Panyawan</p> <p>1) Tim Terpadu Karhutla terdiri dari :</p> <ul style="list-style-type: none"> a. 1 ORANG ANGGOTA POLRI c. 1 ORANG ANGGOTA TNI d. 2 ORANG ANGGOTA MANGGALA AGNI <p>2) Sarana dan Prasarana yang digunakan :</p> <ul style="list-style-type: none"> a. Ranmor R2 3 unit. b. Alat/Mesin Portable (Alat Penyedot Air) c. GPS d. Parang dll 	
--	--	--	--	--	--

<p>- Skj 10.00 WIB Tim Patroli Terpadu Pencegahan Karhutla BRIGDALKARHUT TAMAN NASIONAL SEBANGAU melaksanakan Apel Kesiapan patroli pencegahan Karhutla untuk Kec. Tewang Sanggalang Garing.</p> <p>C. KEC. SANAMAN MANTIKEI</p> <p>- Pkl 10.00 Wib</p> <p>Bhabinkamtibmas Desa Tumbang Atei, Kec. Sanaman Mantikei, Kab. Katingan</p> <p>BRIPDA RIANLYS ARYADI SIMATUPANG Melaksanakan Sambang / DDS terhadap Warga Desa Tumbang atei guna Mensosialisasikan kepada warga binaannya untuk tidak membuka lahan dengan cara membakar sehingga tidak menyebabkan bencana kabut asap yang membahayakan kesehatan dan berharap kepada masyarakat untuk bersama - sama mendukung gerakan anti karhutla.</p> <p>D. KEC. KATINGAN HULU</p> <p>1) skj. 12.00 Wib Personil Polsek Katingan Hulu telah memasang 2 spanduk Larangan Karhutla yang terdiri dari:</p> <p>- 1 Spanduk ukuran 1x2 m dipasang di Pertigaan Jalan Desa Tumbang Jiga, Kec. Katingan Hulu.</p> <p>- 1 Spanduk ukuran 1x2 m dipasang di samping perumahan warga Desa Tumbang Jiga, Kec. Katingan Hulu.</p> <p>2) Pkl 13.00 Wib Pjs. Kapolsek Katingan Hulu IPDA TEGUH WIDODO Melaksanakan Sambang / DDS kerumah Warga Desa Tumbang jiga guna Mensosialisasikan Maklumat Kapolda Kalteng tentang larangan pembakaran hutan/lahan serta sanksi hukumnya dan mengajak masyarakat untuk bersama - sama tidak membakar belukar/rumput kering selama</p>					
--	--	--	--	--	--

	<p>musim kemarau agar tidak menyebabkan terjadinya kebakaran hutan dan membagikan pamflet larangan karhutla kepada warga.</p> <p>E. KEC. TASIK PANYAWAN</p> <p>1) skj. 11.00 Wib Personil Polsek Tasik Payawan dan Kamipang telah memasang 3 Spanduk Larangan Karhutla, dengan rincian sbb:</p> <ul style="list-style-type: none"> - 1 Spanduk Larangan Karhutla dipasang di Samping Kamipang. - 1 Spanduk Larangan Karhutla dipasang di Pertigaan Jalan arah Kereng Pekahi Kec Kamipang. - 1 Spanduk Larangan Karhutla dipasang di pertigaan jalan arah PT Borneo Utama Sawit. <p>2) Skj 09.00 WIB Tim Patroli Terpadu Pencegahan Karhutla Daops Palangka Raya melaksanakan Apel Kesiapan patroli pencegahan Karhutla untuk Kec. Tasik Payawan.</p>					
6.	<p>KAB. SERUYAN (Status Siaga Darurat Karhutla)</p> <p>a) Kegiatan :</p> <ul style="list-style-type: none"> - Monitoring Hotspot - Siaga Laporan Karhutla 		✓	✓	Personil : Tim Posko Karhutla	Posko Karhutla BPBD Kab. Seruyan
7.	<p>KAB. SUKAMARA</p> <p>Giat Groundcheck Titik Hs Posko PDB Karhutla Kab. Sukamara</p> <p>- Pukul 10.30 wib, Telah di laksanakan kegiatan patroli gabungan Polsek Permata Kecubung dan Security PT. GCM sesuai dengan titik hotspot latitude -2.1230 dan longitude 111.148 dengan sasaran titik api.</p> <p>Adapun personil yang melaksanakan patroli</p> <p>Adapun kendala yang dihadapi menuju titik koordinat hotspot adalah</p>		✓	✓	<p>Personil Polsek Permata Kecubung</p> <ul style="list-style-type: none"> - Kapolsek Permata Kecubung Ipda Maulana Rahmat Al Haqqi - Bripka Devi prayitno - Brigpol Setyo Wahyudi - Bripda Suhardino <p>Pihak perusahaan PT. GCM</p> <ul style="list-style-type: none"> - Bejo (chef security) - Ainul yakin (Danru) <p>Sarpras Ranmor R2 Ranmor R4</p>	Polres Sukamara

	<p>1. Lahan merupakan hutan kering mudah terbakar</p> <p>2. Tidak ada akses jalan menuju titik api</p> <p>3. Banyak jurang menuju lokasi</p> <p>4. Kondisi cuaca mendung dan gerimis.</p> <p>Kegiatan berakhir pada pukul 15.30 Wib, Berjalan dengan situasi relatif aman, dan lancar.</p>					
8.	<p>KAB. LAMANDAU (Status Siaga Darurat Karhutla)</p> <p>Kegiatan :</p> <p>1. Keg. Rutin setiap pagi melaksanakan Briefing rutin pukul 08.00 WIB di Posko (BPBD Kab. Lamandau)</p> <p>2. Kegiatan Tim Patroli Gabungan Karhutla # Melakukan patroli dalam kota. ## Melaksanakan Persiapan Apel Siaga Darurat Karhutla besok 27 Agustus 2018.</p> <p>3. Untuk Pantauan Hotspot di wilayah Kabupaten Lamandau tgl. 26 Agustus 2018 sampai dengan pukul 17.00 WIB, berdasarkan sumber data LAPAN hotspot di wil kab. lamandau NIHIL.</p> <p>4. Kegiatan Rutin Tim Gabungan Karhutla antara lain :</p> <p>1). Melakukan Monitoring /dan pemantauan bencana, titik hotspot, cuaca, daerah rawan Karhutla, arah angin dan kondisi sungai di wilayah Kab. Lamandau melalui perangkat komunikasi Radio HT telepon seluler, Whatsapp, Medsos dan sarana informasi lainnya.</p> <p>2). Berkoordinasi dengan TNI, POLRI, SOPD, Camat, Kepala Desa, Organisasi Kemasyarakatan dan Dunia Usaha di Kab. Lamandau apabila terjadi bencana.</p> <p>3). Petugas Piket Posko melaksanakan pelaporan harian</p>		✓	✓	- Personil : BPBD / TRC, DLHK, Dinkes, Dinsos, SatpolPP Damkar, TNI, POLRI, TAGANA	Posko Siaga Karhutla Kab. Lamandau

	berkala, pelaporan kegiatan dan pelaporan bencana di Kab. Lamandau. 4). melaksanakan koordinasi dan pengamatan pada 8 kecamatan di Kabupaten Lamandau melalui Komunikasi Telepon (HP), Media Sosial, Whatsapp. 5). Melaksanakan Pengamatan Serta Informasi melalui situs terkait seperti BMKG, LAPAN, Cuaca XL Pro indonesia, BPBD Prov Kalteng.					
9.	<p>KAB. KOTAWARINGIN TIMUR (Status Siaga Darurat Karhutla) Posko PDB Karhutla Kab. Kotawaringin Timur</p> <p>a) Jam 11.04. - 12.41 patroli Jln HM Arsyad Desa Eka Bahurui - Jl Kapt Mulyono (Perum Bumi ayu) - Jl MT Haryono (Jl Gajah mada). - Personil: TNI (1 org), Polri (1 org) - Peralatan: Mobil hilux BPBD 1 unit, HT 1 uni</p> <p>b) Melakukan Monitoring / Pemantauan bencana, titik hotspot, cuaca, daerah rawan Karhutla, arah angin dan kondisi sungai di wilayah Kab. Kotim melalui perangkat komunikasi Radio HT, Rik repeater, telepon seluler, Whatsapp dan sarana informasi lainnya.</p> <p>c) Berkoordinasi dengan TNI, POLRI, SOPD, Kepala Desa, Camat dan Organisasi Kemasyarakatan di Kab. Kotim apabila terjadi bencana.</p> <p>d) Petugas Piket Posko melaksanakan pelaporan harian berkala, pelaporan kegiatan dan pelaporan bencana di Kab. Kotim.</p> <p>e) Monitoring di Kec Mentaya hilir selatan dan Pulau Hanaut.</p>		✓	✓	Personil Posko PDB Karhutla Kab. Kotawaringin Timur	BPBD Kab. Kotawaringin Timur

	<p>a). giat patroli dan sosialisasi karhutla :</p> <ul style="list-style-type: none"> - Ds. Cempaka Mulia Barat, Kec. Cempaga Kab. Kotim. - Ds. Karang Sari, Kec. Parenggean Kab. Kotim. - Ds. Agung Mulya Kec. Telaga Antang <p>b). Giat Patroli dan groundcheck Karhutla</p> <p>1). Jl. Rambutan Desa Basirih Hulu Kec. Mentaya Hilir Selatan</p> <ul style="list-style-type: none"> - Kejadian : Nihil <p>2). Ds. Babaung, Kec. P.Hanaut Kab. Kotim.</p> <ul style="list-style-type: none"> - Kejadian : Nihil <p>3). Lokasi :</p> <ul style="list-style-type: none"> - Desa handil sohor kec. Mentaya hilir selatan - Jl. Bersama 3 Kelurahan basirih hilir kec. MH Selatan - Gang Bersama Desa Jaya Karet Kec.Mentaya Hilir Selatan, Kab. - Kejadian : Nihil <p>4). Desa Eka Bahurui kec. Mb Ketapang Kab. Kotim.</p> <ul style="list-style-type: none"> - Kejadian : Nihil <p>5). Jalan Tidar.dan sekitaran Kel. Tidar dan Jalan Samekto lingkaran kota Kec Baamang</p> <ul style="list-style-type: none"> - Kejadian : Nihil 		✓	✓	Tim Gabungan Kab. Koawaringin timur	Polres Kab. Koawaringin timur
10.	<p>KAB. BARITO TIMUR</p> <p>Kodim 1012/Btk</p> <p>Kegiatan patroli dan sosialisasi</p> <p>1) Kec Patangkep Tutui, Ds Bentot.</p> <p>Giat : Melaksanakan sosialisasi kpd bpk Iwek 52 th pekerjaan Petani ttg bahaya dampak dan kerugian Karhutla serta mengajak masyarakat Bentot untuk ikut bersama mencegah Karhutla.</p>		✓	✓	<p>Kec Patangkep Tutui, Ds Bentot.</p> <p>a. Jml pers : 6 org</p> <ul style="list-style-type: none"> - TNI. : 1 org - POLRI. : 1 org - Manggala Agni : 2 org - Masyarakat. : 2 org <p>b. Alkap :</p> <ul style="list-style-type: none"> - Kendaraan R2 : 5 unit - GPS. : 1 unit - hp Android. : 6 unit <p>Kec Karusen Janang, Ds Dayu</p>	Kodim 1012/Btk

	2. Kec Karusen Janang, Ds Dayu - Giat : Melaksanakan patroli dan sosialisasi kpd masyarakat ttg bahaya Karhutla.				a. Jmlh pers : 6 org. - TNI. : 1 org - POLRI. : 1 org - Manggala Agni : 2 org - masyarakat : 2 org b. Alkap : - Kendaraan R2 : 5 unit - GPS. : 1 unit - Hp android : 6 unit	
11.	KAB. BARITO SELATAN (Status Siaga Darurat Karhutla) Kodim 1012/Btk 1) Kec Dusun Selatan, Ds Sababillah. - Giat : Melaksanakan Sosialisasi dgn warga Ds Pamangka, mengenai dampak masalah Karhutla agar hati2 dan meningkatkan kesadaran masyarakat terhadap bahaya Kebakaran. 2) Kec Gunung Bintang Awai, Ds Tabak Kanilan - Kegiatan Melaksanakan Sosialisasi ttg dampak dan bahaya Karhutla serta mengajak warga turut serta berperan dalam mencegah Karhutla. 3) Kec Jenamas, Ds Tabatan. - Giat : Melaksanakan sosialisasi kepada warga Ds Tabatan tentang dampak Karhutla.		✓	✓	Kec Dusun Selatan, Ds Sababillah. a. Jml pers : 6 org - TNI : 1 org - POLRI : 1 org - Manggala Agni : 2 org - Masyarakat : 2 org b. Alkap : - Kendaraan R2 5 unit. - GPS 1 unit - HP android 6 unit. Kec Gunung Bintang Awai, Ds Tabak Kanilan a. Personil : - TNI : 1 org - POLRI : 1 org - Manggala Agni : 2 org - Masyarakat : 2 org b. Alkap - Kendaraan R2 : 5 unit - GPS : 1 unit - HP Android : 6 unit Kec Jenamas, Ds Tabatan. a. Jmlh pers 6 org. - TNI : 1 org - POLRI : 1 org - Manggala Agni : 2 org - Masyarakat : 2 org b. Alkap : - Kendaraan R2 : 5 unit - GPS : 1 unit - HP android : 6 unit	Kodim 1012/Btk
12.	KAB. KAPUAS (Status Siaga Darurat Karhutla)					Nihil
13.	KAB. KOTAWARINGIN BARAT					Nihil

	(Status Siaga Darurat Karhutla)					
14.	KAB. GUNUNG MAS (Status Siaga Darurat Karhutla)					Nihil

DOKUMENTASI

Patroli Pengecekan Daerah Rawan Karhutla dan Pembersihan Pohon Tumbang di Kota Palangka Raya





Sosialisasi Pencegahan Karhutla di Kab. Katingan





Kegiatan tim Gabungan Polres Kotim



Kegiatan Tim Gabungan BPBD Kab. Pulang Pisau



21



Kegiatan Tim Gabungan Polre Sukamara



**Sosialisasi dan Patroli Karhutla di Wil. Kodim 1012/Btk
Kab. Barito Selatan dan Kab. Barito Timur**



22



Sosialisasi dan Patroli Karhutla di Kab. Murung Raya



HELLY WB : RA 31009 KAMOV 32T



HELLY WB : RA 31034 Kamov 32 C



B. KEGIATAN POSKO KARHUTLA PROVINSI KALIMANTAN TENGAH

1. Pengumpulan data dan informasi dari Kabupaten/Kota.
2. Berkoordinasi dengan Kabupaten/Kota dalam penanganan Karhutla di Provinsi Kalimantan Tengah.
3. Penyampaian Laporan Harian kepada Pimpinan dan Instansi/Lembaga terkait.
4. Apel Radio Satgas PDB Karhutla Kalteng, pukul 07.00 WIB
5. Briefing Operasi di Posko Induk, Pusdalops PB Prov. Kalteng, pukul 07.30 WIB
6. Rapat perencanaan operasi Pukul 14.00 Wib utk Rencana Aksi Senin 27 Agustus 2018 s.d. Selasa, 28 Agustus 2018 Pukul 07.00 Wib.

**Dokumentasi Posko Induk
Briefing Operasi di Posko PDB Prov. Kalteng**



Rapat Posko PDB Prov. Kalteng



2.3. Satgas Gakkum sampai hari Jum,at, 26 Agustus 2018 :

DATA PENEGAKAN HUKUM KEBAKARAN HUTAN DAN LAHAN TAHUN 2018

JANUARI 2018 – 26 Agustus 2018

NO	KESATUAN	LAPORAN POLISI	TKP	JML KASUS		Jumlah	JML TSK		LUAS TERBAKAR	JML DITAHAN		PENYELESAIAN			
				LIDIK	SIDIK		PERORANGAN	KORPORASI		PERORANGAN	KORPORASI	TAHAP I	P.19	P.21	TAHAP II
1		2	3	4	5	6	7	8	9	10	11	13	14	15	
1.	POLRES KAPUAS	LP/134/VII/RES.5.3.2 018/SPK RES KAPUAS TGL 25 JULI 2018	AREAL PERKEBUNAN SAWIT PT. KALIMANTAN LESTARI MANDIRI (KLM)	1	-	1	-	-	511	-	-	-	-	-	-
2.	POLRES P.RAYA	LP/237/VII/SPK RES P.RAYA TGL 14 JULI 2018	JL. G OBOS 16 UJUNG KOTA PALANGKA RAYA	-	1	1	1	-	0,6	1	-	1	-	-	-
		LP/246/VII/SPK RES P.RAYA TGL 20 JULI 2018	JL. BANTENG 49 KOTA PALANGKA RAYA	1	-	1	-	-	4	-	-	-	-	-	-
		LP/A/298/VIII/ RES.1.8/2018/KALTE NG/ RES P.RAYA, TANGGAL 20 JULI 2018	JL.G.OBOS XI RT.005.RW.013, KEL. MENTENG, KEC. JEKAN RAYA, KOTA PALANGKA RAYA	-	1	1	-	-	2	-	-	1	-	-	-
		LP/A/313/VIII/RES.1. 13/2018/KALTENG/ RES P.RAYA, 21 AGUSTUS 2018	JL. CILIK RIWUT KM. 10, KEL. PETUK KATIMPUN, KEC. JEKAN RAYA	1		1			10						
		LP/A/311/VIII/RES.1. 13/2018/KALTENG/ RES P.RAYA, 20 AGUSTUS 2018	JL. G OBOS XIV KEL. MENTANG KEC. JEKAN RAYA KOTA PALANGKA RAYA	1	-	1	-	-	15	-	-	-	-	-	-
3.	POLRES KATINGAN	NOMOR : LP/K/15/VII/2018	JL. CEMPAKA BUANG UJUNG,	-	1	1	2	-	4	-	-	1	-	-	-

NO	KESATUAN	LAPORAN POLISI	TKP	JML KASUS		Jumlah	JML TSK		LUAS TERBAKAR	JML DITAHAN		PENYELESAIAN			
				LIDIK	SIDIK		PERORANGAN	KORPORASI		PERORANGAN	KORPORASI	TAHAP I	P.19	P.21	TAHAP II
1		2	3	4	5	6	7	8	9	10	11	13	14	15	
		TANGGAL 22 JULI 2018	DESA HAMPALIT, KEC. KATINGAN HILIR, PROV. KALTENG												
4.	POLRES PULPIS	LP/05/VIII/KALTEN G/2018/RES PULPIS SEK SEBANGAU KUALA, TGL 19 AGUSTUS 2018	LAHAN JALUR 2 SP II DESA SEBANGAU PERMAI KEC. SEBANGAU KUALA	-	1	1	1	-	0,25	-	-	1	-	-	-
		LP/06/VIII/2018/KAL TENG/RES PULPIS/SEK PANDIH BATU, TGL 15 AGUSTUS 2018	DESA PANGKUH HILIR KEC. PANDIH BATU		1	1	1		0,4			1			
		LP/07/VIII/KALTEN G/2018/RES PULPIS/SEK PANDIH BATU, TGL 16 AGUSTUS 2018	DESA MULYA SARI KEC. PANDIH BATU		1	1	1		0,45			1			
		LP/08/VIII/2018/KTG/ RES PULPIS/SEK MALIKU, 20 AGUSTUS 2018	LOKASI PERTANIAN JALUR 4 JL. RA KARTINI RT 04 RW 02 DESA KANAMIT, KEC. MALIKU		1	1	1		10			1			
		LP/07/VIII/2018/KTG/ RES PULPIS/SEK JABIREN RAYA, 24AGUSTUS 2018	DESA. TUMBANG NUSA RT.05 KEC. JABIREN RAYA KAB. PULPIS PROV. KALTENG	-	1	1	1	-	0,3	-	-	1	-		-
5.	POLRES KOBAR	LP/56/II/SPK RES KOBAR TGL 23 FEBRUARI 2018	JL. DR ARAH PANGKALAN BUN MENUJU KOTAWARINGIN LAMA SEBELAH KANAN RT.03, KEL. RAJA SEBERANG, KEC. ARSEL, KAB. KOBAR	-	1	1	1	-	5	1	-	-	-	-	1
		LP/220/VII/RES.1.13/2018/KALTENG/RES KOBAR, 19 AGUSTUS 2018	SEI SINTUK RT 11 DS SEI KAPITAN, KEC. KUMAI, KAB. KOBAR		1	1	1		6	1		1			
		LP/29/VIII/RES.1.13/2018/SEK KUMAI TGL 20 AGUSTUS 2018	JALAN PADAT KARYA, DESA SUNGAI TENDANG RT 04, KEC. KUMAI		1	1	1		4	1		1			
		LP/17/VIII/RES.1.13./2018/RES KOBAR/SEK KOLAM, 23 AGUSTUS 2018	JL. UJANG ISKANDAR KM9, DAN ARAH KOTAWARINGIN LAMA	1	-	1	-	-	4	-	-	-	-	-	-
6.	POLRES KOTIM	LP/07/VIII/2018/KAL TENG/RES KOTIM/SEK JAYA KARYA, TGL 20 AGUSTUS 2018	DESA UJUNG PANDARAN KEC. TELUK SAMPIT	-	1	1	1	-	10	-	-	1	-	-	-
7.	POLRES BARUT	-	-	-	-	-	-	-	-	-	-	-	-	-	-
8.	DITRESKRIMSUS	-	-	-	-	-	-	-	-	-	-	-	-	-	-
9.	POLRES SERUYAN	LP/04/I/SPK RES SERUYAN/SEK	AREAL PERSAWAHAN II.	-	1	1	1	-	1	-	-	1	-	-	-

NO	KESATUAN	LAPORAN POLISI	TKP	JML KASUS		JMLAH	JML TSK		LUAS TERBAKAR	JML DITAHAN		PENYELESAIAN			
				LIDIK	SIDIK		PERORANGAN	KORPORASI		PERORANGAN	KORPORASI	TAHAP I	P.19	P.21	TAHAP II
1		2	3	4	5	6	7	8	9	10	11	13	14	15	
		SERUYAN HILIR TGL 6 MEI 2018	PEMATANG KAMBAT RAYA, DESA P.PANJANG, KEC. SERHIL, KAB. SERUYAN												
10.	RES GUMAS	-	-	-	-	-	-	-	-	-	-	-	-	-	-
11.	RES BARTIM	-	-	-	-	-	-	-	-	-	-	-	-	-	-
12.	RES LAMANDAU	-	-	-	-	-	-	-	-	-	-	-	-	-	-
13.	RES BARSEL	LP/04/VIII/KALTE NG/RES BARSEL/SEK JENAMAS, 23 AGUSTUS 2018	KEL. RANTAU KUJANGKEC. JENAMAS KAB.BARSEL PROV. KALTENG	1	-	1	-	-	2-	-	-	-	-	-	-
		LP/07/VIII/KALTE NG/RE S BARSEL/SEK DUSUN HILIR, 25 AGUSTUS 2018	DESA. MAHAJANDAU KEC. DUSUN HILIR KAB. BARSEL PROV. KALTENG		1	1	1		0,000 5						
14.	RES MURA	-	-	-	-	-	-	-	-	-	-	-	-	-	-
15.	RES SUKAMARA	-	-	-	-	-	-	-	-	-	-	-	-	-	-
JUMLAH		20 LP	20 LOKASI	6	14	20	15	-	590,0 005	4	-	12	-	-	1

Sumber : Polda Kalteng

Demikian Laporan **POSKO Siaga Darurat KARHUTLA PROV. KALTENG**

Terima Kasih.
Salam Tangguh....

Tanggal : Senin, 27 Agustus 2018
Pukul : 07.00 WIB



Komandan Satgas
PDB Karhutla Kalteng 2018
Komandan Korem 102/Pjg

TTD

Harnoto, S.Sos
Kolonel Inf NRP 1920029391069