

POSKO SATGAS KARHUTLA PROVINSI KALIMANTAN TENGAH



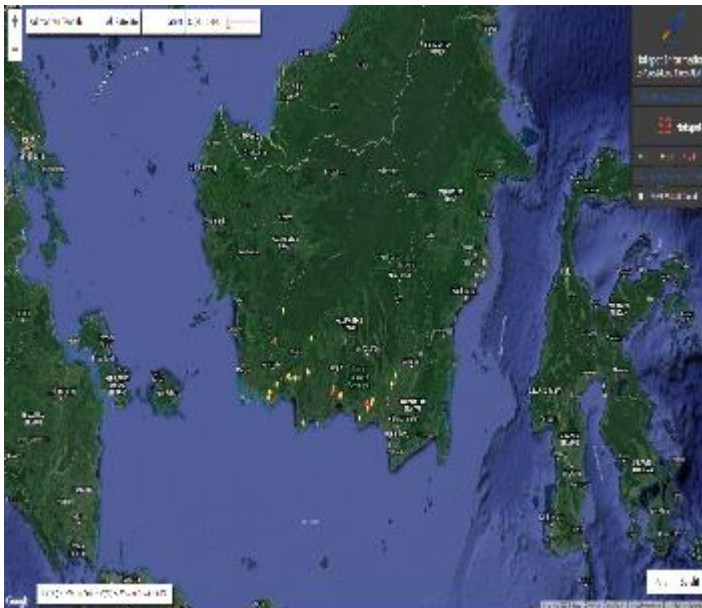
LAPORAN HARIAN POS KOMANDO SIAGA DARURAT BENCANA ASAP AKIBAT KEBAKARAN HUTAN DAN LAHAN PROVINSI KALIMANTAN TENGAH TAHUN 2018

I. Kondisi Terkini

1.1. Hotspot

Perkembangan titik panas atau *hotspot* pada 21 s/d 22 Agustus 2018, pukul 07.00 s/d 07.00 WIB berdasarkan pantauan citra satelit Wilayah Provinsi Kalimantan Tengah sebagai berikut :

Citra Satellite Titik Hotspot Convidence 0 - 100 %



Jumlah Hotspot Harian Provinsi Kalimantan Tengah :
selama 24 Jam : sebanyak **53 HS**

NO	KAB/KOTA	Terra, Aqua, SNPP	CONV %
1.	Kota Palangka Raya		
2.	Barito Selatan		
3.	Barito Timur		
4.	Barito Utara		
5.	Gunung Mas		
6.	Kapuas	2	59 - 60
7.	Katingan		
8.	Kotawaringin Barat	8	33 - 100
9.	Kotawaringin Timur	15	35 - 100
10.	Lamandau	3	69 - 92
11.	Murung Raya		
12.	Pulang Pisau	13	47 - 100
13.	Sukamara	6	42 - 55
14.	Seruyan	6	39 - 100
TOTAL		53	

DATA SEBARAN HOTSPOT TERRA, AQUA DAN SNPP WILAYAH KALIMANTAN TENGAH

DATA HOTSPOT JANUARI S/D 20 AGUSTUS 2018

Kabupaten/Kota	Bulan								Grand Total
	1	2	3	4	5	6	7	8	
Barito Selatan	5	6	11	9	4	8	16	39	98
Barito Timur		1				1		16	18
Barito Utara	1		4	3	3		4	2	17
Gunung Mas	8	2			1	3	3	11	28
Kapuas	5	5	22	26	8	7	49	73	195
Katingan	16	1	4	2	3	5	10	72	113
Kotawaringin Barat	27	55	9	3	4	4	1	89	192
Kotawaringin Timur	10	4	1	5	4	4	58	369	455
Lamandau						2	13	38	53
Murung Raya			2	3	1	4	1	11	22

Palangka Raya	4	3	10	1	3		5	29	55
Pulang Pisau	6	3				11	27	135	182
Seruyan	5	8	13	4	3	9	16	126	184
Sukamara	12	13	29	16		3	17	106	196
Grand Total	99	101	105	72	34	61	220	1.116	1.808

*Sumber Data : Lapan.go.id

DATA KEJADIAN KEBAKARAN MULAI JANUARI S/D 21 AGUSTUS 2018

No	Kab/Kota	Bulan								Kejadian (X)
		1	2	3	4	5	6	7	8	
1	Barito Selatan				1	1	1	5	3	11
2	Barito Timur							0	1	1
3	Barito Utara	1	1	1	1	3	3	1	1	12
4	Gunung Mas	1						0	0	1
5	Kapuas		2	0	2	4	2	8	32	50
6	Katingan	1	1		0	2	3	10	15	32
7	Kotawaringin Barat	5	23	2	0	3	4	2	10	49
8	Kotawaringin Timur	10	2		0	1	2	22	25	62
9	Lamandau						0	1	15	16
10	Murung Raya			1	1		0	2	8	12
11	Palangka Raya	1	1	2	0	1	7	41	39	92
12	Pulang Pisau						1	8	13	22
13	Seruyan		3	1	1	2	1	4	16	28
14	Sukamara		5	1	2		2	9	8	27
	Grand Total	19	38	8	8	17	26	113	186	415

Sumber Data : Group WA Karlahut Kalteng 2018

DATA LUAS KEBAKARAN MULAI JANUARI S/D 21 AGUSTUS 2018

No	Kab/Kota	Bulan								Luas (Ha)
		1	2	3	4	5	6	7	8	
1	Barito Selatan				0,0	2,5	0,0	44,7	6,5	53,7
2	Barito Timur							0,0	1,0	1,0
3	Barito Utara	1,0	1,0	1,8	0,0	28,2	3,6	2,0	1,0	38,6
4	Gunung Mas	0,5						0,0	0,0	0,5
5	Kapuas		2,0	0,0	0,1	34,6	47,0	515,4	444,2	1043,2
6	Katingan	0,0	0,0		0,0	10,0	6,5	27,7	65,4	109,6
7	Kotawaringin Barat	33,0	357,7	2,5	0,0	3,2	11,5	7,0	53,0	467,9
8	Kotawaringin Timur	45,1	45,0		0,0	6,0	3,0	394,0	150,6	643,7
9	Lamandau						0,0	2,0	38	40
10	Murung Raya			5,0	0,5		0,0	0,0	6,0	11,5
11	Palangka Raya	3,0	5,0	6,5	0,0	3,0	18,8	128,1	114,4	278,8
12	Pulang Pisau						5,0	136,0	196,7	337,7
13	Seruyan		8,0	0,0	2,0	2,0	3,0	7,5	78,0	100,5






No	Kab/Kota	Bulan								Luas (Ha)
		1	2	3	4	5	6	7	8	
14	Sukamara		330,0	2,2	0,0		1,5	23,5	116,5	473,7
	Grand Total	82,6	748,7	18,0	2,6	89,5	99,9	1.287,9	1.271,4	3.600,5

Sumber Data : Group WA Karlahut Kalteng 2018

3

1.1. Indeks Standar Pencemaran Udara (ISPU)

Kualitas udara di seluruh AQMS / Sistem Monitoring Kualitas Udara di Provinsi Kalimantan Tengah menunjukkan Kategori dengan indikator Baik (good), sedang (moderate), tidak sehat (unhealthy), sangat tidak sehat (very unhealthy) dan berbahaya (hazardous) seperti terlihat pada tabel berikut pukul 07.00 WIB.

BAIK 0 - 50		SEDANG 51 - 100		TIDAK SEHAT 101 - 199		SANGAT TIDAK SEHAT 200 - 299		BERBAHAYA 300 - 3000	
LOKASI		BMKG Palangka Raya	KLHK Palangka Raya		BMKG-SMT Kab. Kotawaringin Timur		BMKG-PKN Kab. Kotawaringin Barat		BMKG-MUARATAWEH Kab. Barito Utara
ISPU / PM10		0	35		80		20		7

1.2. Jarak Pandang (Visibility)

Data sementara menunjukkan visibility pada hari Selasa, 21 Agustus 2018

LOKASI	VISIBILITY
Palangka Raya	8 Km
Pangkalan Bun	10 Km
Sampit	7 Km
Buntok	4 Km
Muara Teweh	7 Km

1.3. Prakiraan Cuaca

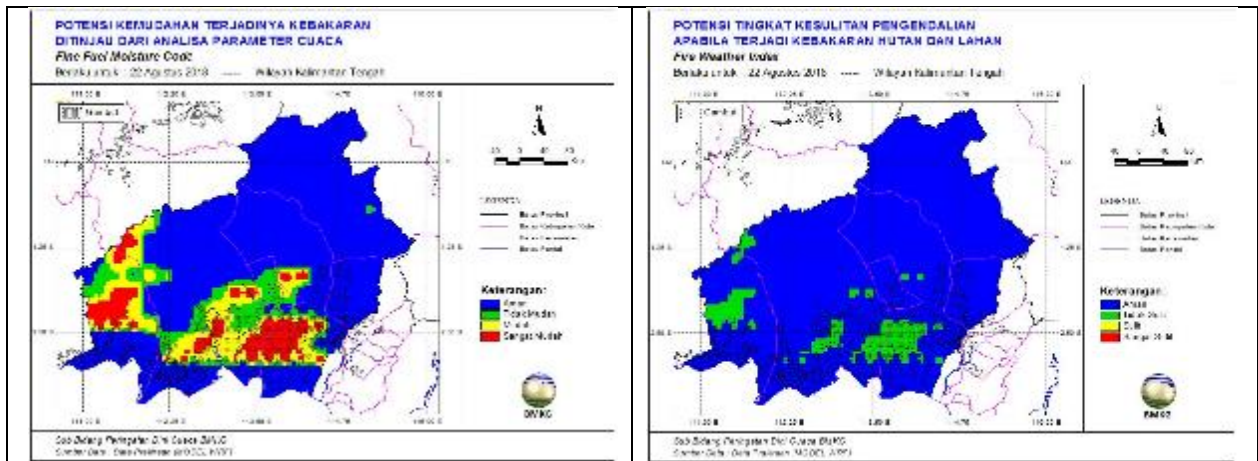
a. Kondisi cuaca hari Selasa, 21 Agustus 2018. Pantauan BMKG dilaporkan sebagai berikut :

No	Data	BMKG Palangka Raya	BMKG Palangkalan Bun	BMKG Sampit	BMKG Buntok	BMKG Muara Teweh
1	Arah Angin	Timur	-	Selatan	Selatan	Calm
2	Kecepatan Angin	3,7 km/jam	-	5,6 km/jam	5,6 km/jam	Calm
3	Suhu Udara	22 – 33	23 – 32	23 – 34	23 – 34	24 – 34
4	Kelembaban Udara	50 – 95	65 – 95	65 – 95	55 – 95	70 – 95
5	Cuaca	-	-	-	-	-

*Sumber Data BMKG

b. Analisis Potensi Kemudahan Terjadi Kebakaran (FFMC) berlaku untuk hari Rabu, 22 Agustus 2018. Pantauan BMKG dilaporkan sebagai berikut :

Analisis tingkat kemudahan terjadinya Kebakaran di wilayah Kalteng. Untuk kategori “Sangat Mudah Terbakar dan Sangat Sulit Pengendaliannya” Berwarna Merah.



c. Pantauan Tinggi Muka Air Tanah :

- Kalteng : TMA -0.51 m, SM 3.9%
- Sebangau Jaya : TMA -0.98 m, SM 18.86%
- Katunjung 1 : TMA -0.57 m, SM 76.25%
- Katunjung 2 : TMA -0.88 m, SM 45.16%
- Katunjung 3 : -
- Mentaren 1 : TMA -1.17 m, SM 3.9%
- Anjir Kalampan : TMA -1.61 m, SM 50.03%
- Bt-Buntoi : TMA -0.64 m, SM 41.74%
- Pm-Paduran Mulya : TMA -0.47 m, SM 44.76%
- Sei Ahas : TMA -1.05 m, SM 42.3%
- Tumbang Nusa : TMA 1809.16 m, SM 111.74%
- Paduran Sebangau : TMA 1636.03 m, SM 73.28%

II. Upaya Yang Telah dilakukan

2.1. Satgas Udara :

a. Rekapitulasi Water Bombing Helikopter, Tanggal 19 Agustus 2018

NO	HELIKOPTER	SORTI (x)	BOMBING (x)	Liter Air	Total Jam Terbang
1	2	3	4	5	6
1.	Mi 8MTVUPMI815 Reposisi ke Provinsi Kalimantan Barat	43	895	3.595.000	181 jam 56 menit.
2.	Mi 8MTV UPMI862 Reposisi ke Provinsi Kalimantan Barat	37	639	2.560.000	151 jam 35 menit.
3.	Helly RA 31034 Kamov32C	40	455	2.249.000	94 Jam

4.	Helly RA 31009Kamov 32T	30	554	2.710.000	73 jam 58 menit
5.	Helly Mi 8MTV EY-223 Reposisi ke Provinsi Kalimantan Barat	8	269	1.098.000	
	Grand Total	153	2.812	12.312.000	

b. Kegiatan Water Bombing Helikopter, Tanggal 21 Agustus 2018

NO	PESAWAT	WATER BOOMBING				Lokasi
		SORTI	WB	LITER	Jumlah	
1.	Helly RA 31034 Kamov 32C	-	-	-	-	Maintanance
2.	Helly RA 31009 Kamov 32T	1	36	5.000	180.000	Kotawaringin Lama (Mendawai Sebrang) Area Koordinat: 2° 40' 07,51"S 111° 33' 02,74"E D: 7,56 NM R: 285° END: 03.30 ATD PKN: 01.08 UTC ATA PKN: 04.01 UTC Route: PKN-Kotawaringin Lama Area (Mendawai Sebrang)/Sas-PKN Missi : Water bombing by BNPB Pilot : Capt. Vasily HLO: Oki H. Jumlah bombing 36x = 180.000 liter air. HS belum padam.
		2	25	5.000	125.000	Kotawaringin Lama (Mendawai Sebrang) Area Koordinat: 02° 37' 39,00"S 111° 34' 37,03"E D: 7,30 NM R: 309,92° END: 03.30 ATD PKN: 05.20 UTC ATA PKN: 08.12 UTC Route: PKN-Kotawaringin Lama Area (Mendawai Sebrang)/Sas-PKN Missi : Water bombing by BNPB Pilot : Capt. Vasily HLO: Oki H. Jumlah bombing 25x = 125.000 liter air. HS belum padam, namun asap sudah mulai menipis.

Teknologi Modifikasi Cuaca (TMC), Tanggal 21 Agustus 2018

a. Rekapitulasi Teknologi Modifikasi Cuaca (TMC)

No	Pesawat	TMC		Lokasi
		Sorti	Garam (Kg)	

1.				
Jumlah				

b. Kegiatan Teknologi Modifikasi Cuaca (TMC), 21 Agustus 2018

No	Pesawat	TMC		Lokasi
		Sorti	Garam (Kg)	
1.				

6

2.2. Satgas Darat

A. Satgas Darat Gabungan

NO	KEGIATAN	PEMADAMAN			PERSONIL/ PERALATAN	PELAPOR
		Pemadaman	Patroli	Pencegahan		
1.	<p>KOTA PALANGKA RAYA (Status Siaga Darurat Karhutla)</p> <p>Kegiatan Pemadaman Kebakaran Hutan dan Lahan</p> <p>1) Pemadaman lanjutan : Jl. G.Obos XIV, RT 10/ RW VI, Kel. Menteng, Kec. Jekan Raya. - Luas terbakar : ± 10 Ha</p> <p>Pelapor : Polres Palangka Raya, Tim Posko Induk Pusdalops PB Prov. Kalteng dan Tim Pos Lapangan 1</p> <p>2) Jl. Kalibata ujung, Kel. Menteng, Kec. Jekan Raya - Luas terbakar : ± 4 Ha</p> <p>3) Jl. Petuk Katimpun km. 10, Kel. Petuk Katimpun, Kec. Jekan Raya (S.02.13925 , E.113.86301). Pukul 09.00 WIB – 12.00 WIB - Luas terbakar : ± 1,5 Ha</p>	✓			<p>1) Pemadaman lanjutan : Jl. G.Obos XIV, RT 10/ RW VI, Kel. Menteng, Kec. Jekan Raya. - Personil : TNI, Polri (Dit Sabhara Polda Kalteng, Brimob Polda dan Polres Palangka Raya), Tim Pos Lapangan 1 (8 org), Pusdalops PB Prov. Kalteng (7 org) - Alkap : Pompa air Merk Shibaura 1 unit, slang pelempar 1,5 = 10 roll, slang pelempar 2,5 = 2 roll, nozel 1,5 = 2 buah, konektor 2,5 ke 1,5 = 1 buah, Alat pemadam manual.</p> <p>2) Jl. Kalibata ujung, Kel. Menteng, Kec. Jekan Raya - Personil : TNI, Waka Polda Kalteng, Kapolres Palangka Raya, Kapolsek, Tim Pos Lapangan 1 - Alkap : Peralatan Pemadam Karhutla dan Kelengkapannya</p> <p>3) Jl. Petuk Katimpun km. 10, Kel. Petuk</p>	<p>Polres Palangka Raya, Tim Posko Induk Pusdalops PB Prov. Kalteng, Tim Pos Lapangan 1 dan Pos Lapangan 2</p>

					<p>Katimpun, Kec. Jekan Raya (S.02.13925 , E.113.86301).</p> <ul style="list-style-type: none"> - Personil : TNI/ Bhabinsa P.K (1 org), Polri (1 org), Bhabinkamtibmas P.K (1 org), Tagana (8 org), TSAK Bukit Tunggal (8 org) - Alkap : Truk Tangki (1 unit), Mesin Shibaura =1 unit, selang penghisap = 1 roll, selang pelempar uk. 1,5"= 13 roll, konektor 2,5" ke 1,5" = 1 buah, nozel =3 buah, R4 = 2 unit 	
2.	<p>KAB. BARITO UTARA (Status Siaga Darurat Karhutla)</p> <p>Kegiatan :</p> <ul style="list-style-type: none"> - Melakukan Monitoring / Pemantauan bencana, titik hotspot, cuaca, daerah rawan Karhutla, arah angin dan kondisi sungai di wilayah Kab. Barito Utara melalui perangkat komunikasi Radio HT telepon seluler, Whatsapp dan sarana informasi lainnya. - Berkoordinasi dengan TNI, POLRI, SOPD, Kepala Desa, Camat dan Organisasi Kemasyarakatan di Kabupaten barito utara apabila terjadi bencana. - Siaga Laporan Kejadian Karhutla - Penyaluran air bersih ke Desa Liju dan Mampuak, Kec. Teweh Timur 		✓	✓	<p>Personil :</p> <p>Tim Posko Siaga Karhutla BPBD Kab. Barito Utara</p>	<p>Posko Siaga Karhutla BPBD Kab. Barito Utara</p>
3.	<p>KAB. KOTAWARINGIN TIMUR (Status Siaga Darurat Karhutla)</p> <p>A. KORAMIL 1015-08/MB.KETAPANG</p> <p>1) Kegiatan : Tim Patroli Terpadu mensosialisasikan dampak dan bahaya karhutlabun kepada 2 orang warga. An. Pak</p>		✓	✓	<p>A. KORAMIL 1015-08/MB.KETAPANG</p> <ul style="list-style-type: none"> - Personil : TNI (1 org), Polsek (1 org), Manggala Agni (1 org), Masyarakat (1 org) - Alkap : Kendaraan roda 2 (4 unit), GPS (1 buah) 	<p>Kodim 1015/Spt</p>

<p>Sukardi dan Hamdan yang sedang berada disekitar karhutlabun.</p> <p>2) Lokasi : Desa Eka Bahurui, Jl. Usaha Tani, Jalur 04, Rt 11, Lahan Milik An. Sukardi. Kec. MB Ketapang</p> <p>B. KORAMIL 1015-10/KOTA BESI</p> <p>1) Kegiatan : Tim Patroli Terpadu Bertemu 1 orang warga an. Bapak Mulyadi (56 Thn). Tim Patroli Terpadu memberikan penyuluhan tentang larangan membuka lahan dengan cara dibakar, serta meminta menyampaikan kepada kerabat/teman/tetangganya tentang larangan tersebut. Dan membagikan selebaran undang undang tentang Karhutlabun.</p> <p>2) Lokasi : Jl. Cilik Riwt masuk Jl. Tanah Habang, Masuk Gang Sungai Tempurung, Kel. Kota Besi Hilir, Kec. Kota Besi</p>				<p>B. KORAMIL 1015-10/KOTA BESI</p> <ul style="list-style-type: none"> - Personil : TNI (1 org), Polsek (1 org), Manggala Agni (1 org), Masyarakat (1 org) - Alkap : Kendaraan roda 2 (4 unit), GPS (1 buah) 	
<p>Kegiatan :</p> <p>1. Penyuluhan dan Sosialisasi</p> <ul style="list-style-type: none"> - Membagikan MAKLUMAT KAPOLDA KALTENG no. Mak/3/III/2018 tgl 15 Maret 2018 Tentang Sanksi Pidana Terhadap Pembakaran Hutan dan Lahan dan tersampainya pesan - pesan Kamtibmas terhadap warga masyarakat terkait larangan pembakaran hutan dan lahan. <p>Lokasi :</p> <p>a. Kantor Kelurahan Sawahan Sampit, Kec. Mentawa Baru Ketapang</p> <p>b. Jl. Jend. Sudirman km. 10, Kec. Mentawa Baru Ketapang</p>		✓	✓	<p>Personil :</p> <p>Satgas Karhutla Kab. Kotawaringin Timur</p>	<p>Satgas Karhutla Kab. Kotawaringin Timur</p>
<p>Kegiatan :</p> <p>I. Penanganan dan Pemadaman Karhutla</p> <p>Lokasi :</p>	✓			<p>Jl. Jend. Sudirman km 2, Gg Gajah Mada/belakang SPBU Kec. Mb Ketapang</p> <p>Personel Terlibat :</p>	<p>Satgas Karhutla Kab. Kotawaringin Timur</p>

	<p>A. Jl. Jend. Sudirman km 2, Gg Gajah Mada/belakang SPBU Kec. Mb Ketapang</p> <ul style="list-style-type: none"> - Luas Lahan yang Terbakar : ± 3 Ha. <p>B. Kelurahan Mentawa Baru Hulu, Kec. MB Ketapang Kab. Kotim. (Lokasi Jalan MT Haryono Darat Lingkar Selatan)</p> <ul style="list-style-type: none"> - Luas Lahan yang Terbakar : ± 2 Ha. <p>C. Ds. Patai , Kec. Cempaga</p> <ul style="list-style-type: none"> - Luas Lahan yang Terbakar : -. <p>D. Ds. Hantipan hingga desa Bapinang Hilir laut, Kec. Pulau Hanaut</p> <ul style="list-style-type: none"> - Luas Lahan yang Terbakar : ± 15 Ha. <p>E. Ds. Basirih Hilir hingga desa Jaya Kelapa, Kec. Mentaya Hilir Selatan</p> <ul style="list-style-type: none"> - Luas Lahan yang Terbakar : ± 10 Ha. <p>II. SATGAS REPRESIF/ GAKKUM</p> <p>Ungkap 1 Kasus Tindak Pidana Karhutla Pada hari Senin tgl 20 Agustus 2018, sekira jam 14.30 wib, telah terjadi tindak pidana Pembakaran lahan semak belukar/ilalang.</p> <p>DASAR : LP/07/VIII/2018/KALTENG/R ESKOTIM/SEK JAYA KARYA, Tgl 20 Agustus 2018</p> <p>TKP : - Desa Ujung Pandaran Kec.Teluk Sampit Kab.Kotim Kalteng.</p> <p>Pelaku : IYUH BIN ZAINAL, TTL: Ujung Pandaran, 06-11-1992,</p>				<p>1. Polri 6 orang 2. Team karhutla 27 org</p> <p>Sarana dan Prasarana : - Mobil damkar unit 12 - Mobil damkat unit 02 - Mobil tangki BPBD. - Mobil tangki BPBD.</p> <p>Kelurahan Mentawa Baru Hulu, Kec. MB Ketapang Kab. Kotim. (Lokasi Jalan MT Haryono Darat Lingkar Selatan) Personel Terlibat : 1. Kapolres Kotawaringin Timur 2. Kabag Ops Polres Kotim 3. Kapolsek Ketapang beserta 2 Personil</p> <p>Sarana dan Prasarana : - Alat GPS 1 unit - Ran Polisi AWC - Ran R4 2 unit - Ran R2 1 unit</p> <p>Ds. Patai , Kec. Cempaga Personel Terlibat : 1. Koramil 1 personil 2. Polsek cempaga 2 personil 3. Masyarakat peduli api MPA 5 personil</p> <p>Sarana dan Prasarana : - Alat GPS 1 unit - Ran R2 5 unit - spanduk 1 buah</p> <p>Ds. Hantipan hingga desa Bapinang Hilir laut, Kec. Pulau Hanaut Personel Terlibat : 1. Danpos Ramil 1 personil 2. Polsek Pulau Hanaut 2 personil 3. Karyawan PT. RMU dan Warga Desa Hantipan 80 org</p>	
--	---	--	--	--	--	--

	<p>Agama Islam, Suku Madura, Belum bekerja, Alamat Desa Ujung Pandaran RT.003 Kec. teluk Sampit Kab.Kotim Kalteng</p> <p>Saksi-saksi :</p> <p>1. Bripta Manjur Lubis, 44 th, Islam, Batak, POLRI, Almt Asrama Pospol Teluk Sampit</p> <p>2. ZUBILIYANTO, 43 th, Islam, Jawa, TNI, Almt Asrama Pos Tamil Teluk Sampit</p> <p>Modus Opreandi :</p> <p>Pada hari tgl jam tsb diatas, sewaktu tim gabungan TNI/POLRI melaksanakan patroli KARHUTLA diWilum Polsek Jaya Karya Kec.Teluk Sampit, kemudian tim beristirahat dan sholat Dzuhur di Masjid Al Hadi, tiba2 beberapa orang dari tim melihat asap dari kejauhan kemudian didatangi dan menemukan seseorang membakar lahan semak belukar selanjutnya pelaku serta barang bukti diamankan dan di bawa ke Polsek Jaya Karya utk proses lebih lanjut.</p> <p>Barang bukti :</p> <ul style="list-style-type: none"> - 1 buah korek api Gas - 1 plastik abu bekas semak belukar dibakar <p>Tindakan Polri :</p> <ul style="list-style-type: none"> - Cek TKP catat saksi dan amankan pelaku - Amankan barang bukti - Sidik lebih lanjut <p>Pasal yg disangkakan :</p> <ul style="list-style-type: none"> - Pasal 187 Ayat (1) huruf 2e KUH Pidana 				<p>Sarana dan Prasarana :</p> <ul style="list-style-type: none"> - Mesin Alkon 60 unit - ces / kelotok 6 unit <p>Ds. Basirih Hilir hingga desa Jaya Kelapa, Kec. Mentaya Hilir Selatan</p> <p>Personel Terlibat :</p> <ol style="list-style-type: none"> 1. Koramil 1015-06 Samuda 2. Polsek Jaya Karya 3. Manggala Agni 4. MPA <p>Sarana dan Prasarana :</p> <ul style="list-style-type: none"> - Mesin Alkon 3 unit - R4 2 Unit - R2 4 Unit 	
4.	<p>KAB. KATINGAN (Status Siaga Darurat Karhutla)</p> <p>A. KORAMIL 1015-19/PENDAHARA</p> <p>1) Kegiatan : Tim Patroli Memberikan pengertian/himbauan kepada msyarakat an. Bpk Ahar agar dalam membuka lahan berkebun</p>		✓	✓	<p>A. KORAMIL 1015-19/PENDAHARA</p> <ul style="list-style-type: none"> - Personil : TNI (1 org), Polsek (1 org), Manggala Agni (1 org), Masyarakat (1 org) - Alkap : Kendaraan roda 2 (3 unit), GPS (1 buah) 	Kodim 1015/Spt

tidak dengan cara membakar 2) Lokasi : Jln. Pendahara				B. KORAMIL 1015-04/TUMBANG SAMBA - Personil : TNI (1 org), Polsek (1 org), Manggala Agni (2 org), Masyarakat (1 org) - Alkap : Kendaraan roda 2 (4 unit), GPS (1 buah)	
<p>B. KORAMIL 1015-04/TUMBANG SAMBA</p> <p>1) Kegiatan : Menyampaikan agar tidak membuka lahan dengan cara bakar dan saling menjaga terhadap lahan masing-masing.</p> <p>2) Lokasi : Kebun Bpk. Tandan, Jalan Minun Dehen Km 4, Desa Samba Danum, Kec. Katingan Tengah</p>					
<p>Kegiatan : Pemadaman Karhutla</p> <p>A. Desa Tumbang Habangoi, Kec. Petak Malai (L : -0.797958 S , B : 112.89 E) - Luas terbakar : ± 3 Ha</p> <p>B. Desa Hampalit, Jl. Kasongan-Sampit Km. 31, Kec. Katingan Hilir (perbatasan dengan Kab. Kotim). (tikor -1056'5"S dan 113010'20"E) - Luas terbakar : ± 4 Ha</p> <p>C. Desa Talian Kereng, Kec. Katingan Hilir (-1053'32"S dan 113022'14"E) - Luas terbakar : ± 1 Ha</p>	✓			<p>A. Desa Tumbang Habangoi, Kec. Petak Malai</p> <p>- Personil : TNI (2 org), Polsek (6 org), Karyawan PT. Dwima (7 org)</p> <p>- Alkap : Kendaraan roda 4 (3 unit), Mesin Portable (1 unit), GPS (1 buah), Pemukul api (9 buah)</p> <p>B. Desa Hampalit, Jl. Kasongan-Sampit Km. 31, Kec. Katingan Hilir (perbatasan dengan Kab. Kotim).</p> <p>Personil : TNI, Polri, BPBD, Damkar Pos Hampalit, Masyarakat</p> <p>Alkap :</p> <ul style="list-style-type: none"> - Kendaraan Damkar = 1 unit - Kendaraan R4 = 1 unit - Pompa Karhutla Menengah (Shibaura) = 1 unit - Pompa Karhutla Apung = 1 unit - Selang kirim 2,5" = 10 roll @20 meter - Selang Isap 3" = 1 buah (5 meter) - Nozzle = 2 buah - GPS = 1 unit - Parang, dll 	Polres Katingan dan Posko Siaga Karhutla BPBD Kab. Barito Utara

					C. Desa Talian Kereng, Kec. Katingan Hilir Personil : <ul style="list-style-type: none"> - TNI = 5 org - POLRI = 4 org - BPBD = 4 org - Brigdalkarhut TN. Sebangau = 8 org - Tagana = 1 org Alkap : <ul style="list-style-type: none"> - Kendaraan R4 = 3 unit - Kendaraan R2 = 6 unit - Pompa Karhutla Menengah (Shibaura) = 1 unit - Pompa Karhutla Apung = 1 unit - Pompa Robin = 1 unit dan kelengkapannya - Jet Shooter = 5 unit - Selang Kirim 1,5" = 6 roll @25 meter - Selang kirim 2,5" = 10 roll @20 meter - Selang Isap 3" = 1 buah (5 meter) - Selang Isap 2" = 1 buah (4 meter) - Nozzle 2,5" = 2 buah 	
5.	KAB. SERUYAN (Status Siaga Darurat Karhutla) A. KORAMIL 1015-16/PEMBUANG HULU 1) Kegiatan : Menyampaikan kepada warga sekitar yang sedang santai diwarung bapak nurdin, agar saling menjaga lingkungan terutama yang memiliki lahan/kebun agar tidak membakar dan membuang puntung rokok sembarang. 2) Lokasi : Di Pondok Bp Hendro, Jl. Tanah Ambou, Desa Pembuang Hulu, Kec. Hanau 3) Personil : TNI (1 org), Polsek (1 org), Manggala Agni (2 org), Masyarakat (1 org) 4) Alkap : Kendaraan roda 2 (4 unit), GPS (1 buah)		✓	✓	A. KORAMIL 1015-16/PEMBUANG HULU <ul style="list-style-type: none"> - Personil : TNI (1 org), Polsek (1 org), Manggala Agni (2 org), Masyarakat (1 org) - Alkap : Kendaraan roda 2 (4 unit), GPS (1 buah) 	Kodim 1015/Spt

	Kegiatan : Pemadaman Karhutla Lokasi : Desa Pematang Panjang, Kec. Seruyan Hilir Timur Luas terbakar : ± 12 Ha	✓			Personil : TNI, Polisi, KPHP, DAMKAR, TRC BPBD Alkap : <ul style="list-style-type: none"> - Mesin pompa portabel 3 unit - Mobil ops BPBD bak terbuka dan BNPB bak tertutup - Motor trail - Perlengkapan lainnya 	Posko Siaga Karhutla BPBD Kab. Seruyan
6.	KAB. MURUNG RAYA (Status Siaga Darurat Karhutla) Kegiatan : <ul style="list-style-type: none"> - Melakukan Monitoring / Pemantauan bencana, titik hotspot, cuaca, daerah rawan Karhutla, arah angin dan kondisi sungai di wilayah Kab. Murung Raya melalui perangkat komunikasi Radio HT telepon seluler, Whatsapp dan sarana informasi lainnya. - Berkoordinasi dengan TNI, POLRI, SOPD, Kepala Desa, Camat dan Organisasi Kemasyarakatan apabila terjadi bencana. - Siaga Laporan Kejadian Karhutla 		✓	✓	Personil : Tim Posko Siaga Karhutla BPBD Kab. Murung Raya	Posko Siaga Karhutla BPBD Kab. Murung Raya
7.	KAB. PULANG PISAU (Status Siaga Darurat Karhutla) A. Sosialisasi pencegahan karhutla di Desa Tanjung Taruna, Ds T .Nusa , Ds Pilang, Ds Jabiren, Ds Sakakajang, Ds Simpung, Ds Henda dan Ds Garong Hasil Yang Dicapai : <ul style="list-style-type: none"> - Kapolsek Jabiren memberikan sosialisasi himbauan tentang cegah karhuta dan sangsi pidana bagi pelaku pembakaran hutan maupun lahan dengan dor to dor ke masyarakat - Melakukan pemasangan sepanduk larangan pembakaran hutan dan lahan pada setiap desa dengan 	✓	✓	✓	Sosialisasi pencegahan karhutla di Desa Tanjung Taruna, Ds T .Nusa , Ds Pilang, Ds Jabiren, Ds Sakakajang, Ds Simpung, Ds Henda dan Ds Garong Personil : <ul style="list-style-type: none"> - Kapolsek Jabiren Raya - Para Babbinkamtibmas. Pemadaman Karhutla di Hendel Sei Buntoi, Kec. Kahayan Hilir <ul style="list-style-type: none"> - Personil : MPA 9 Org, PSKI 1 org, masyarakat 1 org. - Alkap : 	Posko Siaga Karhutla BPBD Kab. Pulang Pisau

	<p>maksud masyarakat desa maupun warga lainnya bisa melihat dan membaca isi sependuk tersebut sehingga bisa menjaga dan tidak melakukan pembakaran lahan dalam mengelola lahan pertaniannya .</p> <p>B. Pemadaman Karhutla di Hendel Sei Buntoi, Kec. Kahayan Hilir</p> <ul style="list-style-type: none"> - Luas terbakar : ± 0,5 Ha <p>C. Pemadaman Karhutla di Lokasi Pertanian Jalur 4 Jl. RA. Kartini RT 04 RW 02 Desa Kanamit Barat, Kec Maluku</p> <p>Hari : Senin, 20 Agustus 2018</p> <p>Pukul : 10.00 wib</p> <p>Telah terjadi Pembakaran Lahan sesuai dengan Laporan Polisi Nomor : LP/08/VIII/2018/KTG/Res Pulpis/ Sek Maluku Tgl 20 Agustus 2018.</p> <p>Lokasi : Lokasi Pertanian Jalur 4 Jl. RA. Kartini RT 04 RW 02 Desa Kanamit Barat, Kec Maluku, Kab Pulang Pisau, Propinsi Kalimantan Tengah</p> <p>TSK :</p> <p>SUPARMAN Bin KASTRO SAIPAH (Alm), Kudus, 01 Juli 1945, 73 Thn, Islam, Kelas V SD, Petani, Desa Kanamit Barat RT 06 RW 02, Kec Maluku, Kab Pulang Pisau, Propinsi Kalimantan Tengah.</p> <p>BB :</p> <ul style="list-style-type: none"> - 1 (satu) buah korek api gas warna ungu. - 2 (dua) batang kayu bekas terbakar <p>SAKSI :</p> <p>a. SISWOKO Bin SARMIDI (Alm), Kudus,</p>				<p>1 unit Mesin Pemadam, Selang, parang, dll.</p> <p>Pemadaman Karhutla di Lokasi Pertanian Jalur 4 Jl. RA. Kartini RT 04 RW 02 Desa Kanamit Barat, Kec Maluku</p> <p>Personil : Polri dan Tim Siaga Api Kec. Maluku</p> <p>Groundcek Wilkum Kahayan Kuala</p> <p>Personil : Tim Gabungan Penangan Cegah Bencana Karhutlah TNI-POLRI yang terdiri dari Polres Pulang Pisau, Polsek Kahayan Kuala, dan Koramil 1011-12 Kahayan Kuala juga (Masyarakat Peduli Api) MPA Desa Bahaur Tengah.</p> <p>Alkap :</p> <ul style="list-style-type: none"> - Ran 4 : sebanyak 3 Unit (Ran4 Polres Pulang Pisau) - Ran Air/mesin alkon : Sebanyak 4 unit. - Parang : 4 bilah - Sepanduk Peringatan dan Polisline. 	
--	--	--	--	--	--	--

	<p>08 Agustus 1970, 48 Tahun, SD Kelas III (Tidak Tamat), Petani. Desa Kanamit Barat RT 4 RW 2 Kec. Maluku Kab. Pulang Pisau Prov. Kalimantan Tengah.</p> <p>b. SISMANTORO Bin SARMIDI (Alm), Kudus, 12 Juli 1974, 44 Tahun, SD (Tamat), PetaniDesa Kanamit Barat RT 5 RW 2 Kec. Maluku Kab. Pulang Pisau Prov. Kalimantan Tengah.</p> <p>c. NENDRA Bin SUWADA (Alm), 34 Tahun, Karyawanswasta,Desa Kanamit Barat RT 4 RW 2 Kec. Maluku Kab. Pulang Pisau Prov. Kalimantan Tengah.</p> <p>TINDAKAN YG DIAMBIL :</p> <ul style="list-style-type: none"> - Membuat LP - Riksa TSK & Saksi - Amankan & Olah TKP - Proses lebih lanjut <p>D. Groundcek Wilkum Kahayan Kuala</p> <p>Hasil : Setibanya di lokasi Kebakaran Tim Penanganan Bencana Karhutla menemukan Lokasi yang telah terbakar dengan Luas ± 7,5 Ha, dan dari kejauhan masih terlihat kepulan asap, dikarenakan medan lintas jalan tempuh yang sulit di tempuh karena terhalang semak belukar juga Air sungai mulai surut, sehingga kegiatan Patroli Karhutla dan Groundcek titik hospot, akhirnya memutuskan untuk kembali, setelah memasang Polisline dan Pemberitahuan Petingatan tentang Larangan Membakar dan mengelola di lokasi Hutan lahan yang terbakar</p>					
--	--	--	--	--	--	--

8.	<p>KAB. KAPUAS (Status Siaga Darurat Karhutla)</p> <p>Kegiatan : Pemadaman Karhutla</p> <p>Lokasi :</p> <ol style="list-style-type: none"> Desa Bina Mekar C1, Desa Rawa Subur, Desa Saka Binjai, Desa Bina Karya dan Desa Bina Sejahtera, Kec. Kapuas Murung Desa Bentuk Jaya A5, Kec. Kapuas Dadahup <p>Luas terbakar : Masih dalam pendataan</p> <p>Terdampak : Rumah (4 unit), Gudang (2 unit), Rumah Ibadah (1 unit)</p>	✓			<p>Personil : Tim Gabungan Pemadam Karhutla</p> <p>Alkap : Peralatan Pemadam Karhutla dan Kelengkapannya</p>	Posko Siaga Karhutla BPBD Kab. Kapuas
9.	<p>KAB. SUKAMARA</p> <p>Kegiatan : Pemadaman Karhutla</p> <p>Lokasi : Perbatasan Ds Natai Sedawak, Kec. Sukamara dan Ds. Sungai Pasir, Kec. Pantai Lunci</p> <p>Luas terbakar : ± 1,5 Ha</p> <p>Tindakan :</p> <ul style="list-style-type: none"> Sesampai dilokasi Tim segera melakukan upaya pemadaman dengan alat seadanya/manual. Sampai laporan ini dibuat, api dapat dipadamkan Pengecekan personil oleh Pabung, keadaan aman dan lengkap Pada pk1 15.45 WIB Tim meninggalkan lokasi. Kegiatan berakhir pada pukul 17.15 WIB selama kegiatan patroli berlangsung dalam situasi aman dan lancar. 	✓			<p>Personil : TNI/Koramil, Polsek Jelai dan Masyarakat Peduli Api (MPA) Ds. Sungai Damar</p> <p>Alkap : Peralatan pemadam manual</p>	Polres Sukamara
10.	<p>KAB. LAMANDAU (Status Siaga Darurat Karhutla)</p> <p>Lokasi :</p>	✓			<p>Perbatasan antara Ds. Batu Hambawang, Kec. Sematu Jaya dan Ds. Kujan, Kec. Bulik</p> <p>Personil :</p>	BPBD Kab. Lamandau

	<div>1. Perbatasan antara Ds. Batu Hambawang, Kec. Sematu Jaya dan Ds. Kujan, Kec. Bulik</div> <div>2. Desa Wonorejo, Kec. Sematu Jaya<ul style="list-style-type: none">- Luas terbakar : ± 0,5 Ha</div>				<div><div><div><div><div>- BPBD / TRC : 4 org</div><div>- TNI : 3 org</div><div>- Masyarakat : 6 org</div></div></div><div>Peralatan :<ul style="list-style-type: none">- 1 Unit Mobil Patroli, R2 3 unit- 1 buah GPS- HP Android- 6 Unit Alat Semprot/Sprayer</div><div>Desa Wonorejo, Kec. Sematu Jaya</div><div>Personil : TRC (5), Polri (2)</div><div>Peralatan : Kendaraan 2 unit,Tanki Suply & R4 Rescue, 1 uni Robin, 6 unit Sprayer.</div></div></div>	
11.	<div>KAB. BARITO SELATAN (Status Siaga Darurat Karhutla)</div> <div>Kegiatan : Patroli Hotspot dan Pemadaman Karhutla</div> <div>A. Koramil 08/Mangkatip :<ul style="list-style-type: none">- Ds Sungai Jaya Kec Dusun Hilir- api berhasil dipadamkan akan tetapi asap masih tetap keluar, dikarenakan gambut yang sangat dalam sehingga utk mati 100% sangat sulit.- Pemadaman akan dilanjutkan besok hari</div> <div>B. Koramil 06/Bambulung<ul style="list-style-type: none">- Ds Plantau Kec Pematang Karau- Tim tiba disasaran dan melaksanakan pemadaman, tetapi karena hari mulai gelap dan tim memutuskan akan melanjutkan pemadaman besok hari</div>	✓			<div><div><div>A. Koramil 08/Mangkatip : Personil : 1. TNI 1 orang 2.. POLRI 3 orang 3. Damkar 2 orang 4. MPA 1 orang</div><div>Sarana prasarana 1. R2 5 unit 2. Kelotok 2 unit 3. Alkon 1 unit 4. Jetshoter 2 unit 5. Hp android 6 unit</div><div>B. Koramil 06/Bambulung Personil : 1. TNI 1 org 2. POLRI 1 org 3. Manggala Agni : 1 org. 4. Masyarakat : 1 org</div><div>Alkap : 1. R2 6 unit 2. Jetshoter 1 unit 3. Pompa air portabel 1 unit. 4. Hp android : 3 unit 5. Alat Komunikasi HT : 3 unit.</div></div></div>	Kodim 1012/Btk
	Kegiatan :	✓	✓	✓	Penyuluhan dan Sosialisasi di Desa	Polres Barito Selatan

	<p>1. Penyuluhan dan Sosialisasi di Desa Sababilah, Kec. Dusun Selatan Bentuk kegiatan : - Membagikan MAKLUMAT KAPOLDA KALTENG no. Mak/3/III/2018 tgl 15 Maret 2018 Tentang Sanksi Pidana Terhadap Pembakaran Hutan dan Lahan - Sosialisasi bersama Bapak Sriwijaya umur 40 tahun Mengenai dampak masalah kebakaran hutan dan lahan agar berhati hati. Dan meningkatkan kesadaran masyarakat dengan bahaya kebakaran hutan dan lahan</p> <p>2. Penanggulangan dan Pemadaman Karhutla di Kel. Rantau Kujang, Kec. Jenamas - Luas terbakar : ± 1,05 Ha</p> <p>3. Pemadaman Karhutla di Desa Janggi, Kec. Karau Kuala - Luas terbakar : ± 40 Ha</p>				<p>Sababilah, Kec. Dusun Selatan Pelaksana : 1. Parsa Sasmita 2. Serda Randa Hartanto 3. Bripka Septiria 4. Farid</p> <p>Penanggulangan dan Pemadaman Karhutla di Kel. Rantau Kujang, Kec. Jenamas Personil : - 3 Orang Personel Polri - 1 Orang Personel TNI - 1 Orang Personel Manggala Agni - 2 Orang Masyarakat</p> <p>Sarana Prasarana : - Speed boat TNI 1 Unit. - Speed boad POLRI 1 Unit. - Kepyok 1 Pcs - Parang 3 Pcs - Pompa Punggung (Jet Shooter) 2 unit. - Jet Shooter 1 Unit Polsek. - Alat Gps. - Kamera HP. - Alat Tulis. - Alat Komunikasi. - Form Pengecekan Hotspot</p> <p>Pemadaman Karhutla di Desa Janggi, Kec. Karau Kuala Personil : - Kapolsek Karau Kuala - 6 Orang Personel Polsek Karau Kuala</p> <p>Sarana Prasarana : - Speed boat TNI 1 Unit. - Speed boad POLRI 1 Unit. - Kepyok 1 Pcs - Parang 3 Pcs - Pompa Punggung (</p>	
--	--	--	--	--	---	--

					<p>Jet Shooter) 2 unit.</p> <ul style="list-style-type: none"> - Jet Shooter 1 Unit - Polsek. - Alat Gps. - Kamera HP. - Alat Tulis. - Alat Komunikasi. - Form Pengecekan Hotspot 	
--	--	--	--	--	--	--

DOKUMENTASI

Pemadaman Karhutla di Kota Palangka Raya







Pemadaman Karhutla di Kab. Seruyan



Sosialisasi, Patroli dan Penanganan Karhutla di Wil. Kodim 1015/Spt



22



Penanganan Karhutla di Kab. Kapuas






Pemadaman Karhutla di Kab. Sukamara





Pemadaman Karhutla di Kab. Katingan





Satgas Karhutla Kab. Kotawaringin Timur

26





Pemadaman Karhutla di Kab. Lamandau





Pemadaman Karhutla di Kab. Barito Selatan





Sosialisasi, Patroli dan Penanganan Karhutla di Kab. Pulang Pisau







Helly WB : RA 31009 KA32T



B. KEGIATAN POSKO KARHUTLA PROVINSI KALIMANTAN TENGAH

1. Pengumpulan data dan informasi dari Kabupaten/Kota.
2. Berkoordinasi dengan Kabupaten/Kota dalam penanganan Karhutla di Provinsi Kalimantan Tengah.
3. Penyampaian Laporan Harian kepada Pimpinan dan Instansi/Lembaga terkait.
4. Apel Radio Satgas PDB Karhutla Kalteng, pukul 07.00 WIB
5. Briefing Operasi di Posko Induk, Pusdalops PB Prov. Kalteng, pukul 07.30 WIB
6. Rapat perencanaan operasi Pukul 14.00 Wib utk Rencana Aksi Selasa, 21 Agustus 2018 s.d. Rabu, 22 Agustus 2018 Pukul 07.00 Wib.
7. Pemasangan tenda Pos Lapangan 3 di Kantor Kecamatan Jekan Raya, Kota Palangka Raya

Dokumentasi Posko Induk

Briefing Operasi di Posko PDB Prov. Kalteng



32

Rapat Posko PDB Prov. Kalteng



2.3. Satgas Gakkum sampai hari Selasa, 21 Agustus 2018 :

DATA PENEGAKAN HUKUM KEBAKARAN HUTAN DAN LAHAN TAHUN 2018																
JANUARI 2018 – 21 Agustus 2018																
NO	KESATUAN	LAPORAN POLISI	TKP	JML KASUS		JMLAH	JML TSK		LUAS TERBAKAR	JML DITAHAN		PERS	PENYELESAIAN			
				LIDIK	SIDIK		PERORANGAN	KORPORASI		PERORANGAN	KORPORASI		TAHAP I	P.19	P.21	TAHAP II
1		2	3	4	5	6	7	8	9	10	11	12	13	14	15	
1.	RES KAPUAS	LP/134/VII/2018/SPK RES KAPUAS TGL 25 JULI 2018	AREAL PERKEBUNAN SAWIT PT. KLM	1	-	1	-	-	511	-	-	-	-	-	-	-
2.	RES P.RAYA	LP/237/VII/SPK RES P.RAYA TGL 14 JULI 2018	JL. G OBOS 16 KOTA PALANGKA RAYA	-	1	1	1	-	0,6	1	-	5	1	-	-	-
		LP/246/VII/SPK RES P.RAYA TGL 20 JULI 2018	JL. BANTENG 49 KOTA PALANGKA RAYA	1	-	1	-	-	4	-	-	5	-	-	-	-
		LP/A/296/VIII/ RES.1.8/2018/KALTE NG/ RES P.RAYA	JL.G.OBOS XI Rt.005.Rw.013	-	-	1	-	-	2	1	-	-	-	-	-	-
3.	RES KATINGAN	Nomor : LP/K/15/VII/2018 Tanggal 22 Juli 2018	Desa Hampalit, Kec. Katingan Hilir	1	1	2	2	-	4	-	-	-	1	-	-	-
4.	RES PULPIS	-	-	-	-	-	-	-	-	-	-	-	-	-	-	-
5.	RES KOBAR	LP/56/II/SPK RES KOBAR TGL 23 FEBRUARI 2018	KEL. RAJA SEBERANG, KEC. ARSEL, KAB. KOBAR	-	1	1	1	-	5	1	-	3	-	-	-	1
6.	RES KOTIM	-	-	-	-	-	-	-	-	-	-	-	-	-	-	-
7.	RES BARUT	-	-	-	-	-	-	-	-	-	-	-	-	-	-	-
8.	RES SERUYAN	LP/04/I/SPK RES SERUYAN/SEK SERUYAN HILIR TGL 6 MEI 2018	JL. PEMATANG KAMBAT RAYA, DESA P.PANJANG, KEC. SERHIL, KAB. SERUYAN	-	1	1	1	-	1	-	-	4	1	-	-	-
9.	RES GUMAS	-	-	-	-	-	-	-	-	-	-	-	-	-	-	-
10.	RES BARTIM	-	-	-	-	-	-	-	-	-	-	-	-	-	-	-
11.	RES LAMANDAU	-	-	-	-	-	-	-	-	-	-	-	-	-	-	-
12.	RES BARSEL	-	-	-	-	-	-	-	-	-	-	-	-	-	-	-
13.	RES MURA	-	-	-	-	-	-	-	-	-	-	-	-	-	-	-
14.	RES SUKMA	-	-	-	-	-	-	-	-	-	-	-	-	-	-	-
JUMLAH		7 LP	7 TKP	3	4	8	5	-	527,6	3	-	17	3	-	-	1

Sumber : Polda Kalteng

Demikian Laporan **POSKO Siaga Darurat KARHUTLA PROV. KALTENG**

Terima Kasih.
Salam Tangguh....

Tanggal : Rabu, 22 Agustus 2018
Pukul : 07.00 WIB



Komandan Satgas
PDB Karhutla Kalteng 2018
Komandan Korem 102/Pjg

TTD

Harnoto, S.Sos
Kolonel Inf NRP 1920029391069