

POSKO SATGAS KARHUTLA PROVINSI KALIMANTAN TENGAH



LAPORAN HARIAN POS KOMANDO SIAGA DARURAT BENCANA ASAP AKIBAT KEBAKARAN HUTAN DAN LAHAN PROVINSI KALIMANTAN TENGAH TAHUN 2018

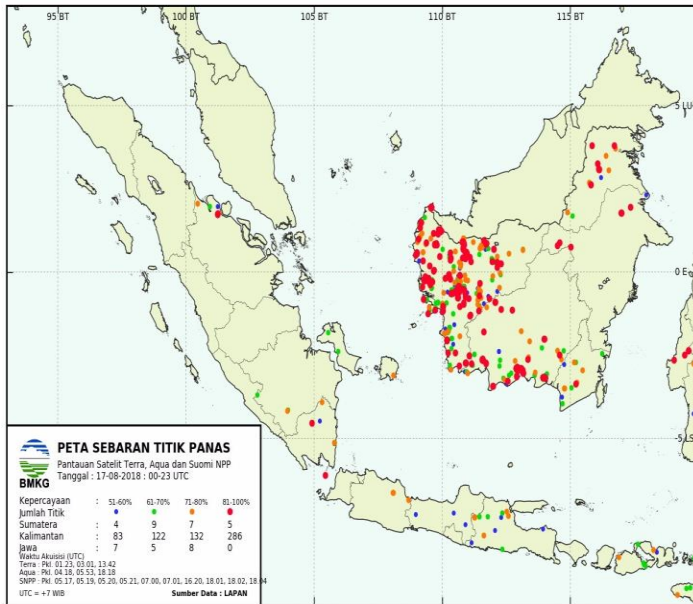
I. Kondisi Terkini

1.1. Hotspot

Perkembangan titik panas atau *hotspot* pada 18 s/d 19 Agustus 2018, pukul 07.00 s/d 07.00 WIB berdasarkan pantauan citra satelit Wilayah Provinsi Kalimantan Tengah sebagai berikut :

Citra Satellite Titik Hotspot Convidence 0 - 100 %

Jumlah Hotspot Harian Provinsi Kalimantan Tengah :
selama 24 Jam : sebanyak **96 HS**



NO	KAB/KOTA	Terra, Aqua, SNPP	CONV %
1.	Kota Palangka Raya	5	12-73%
2.	Barito Selatan	3	36-58%
3.	Barito Timur		
4.	Barito Utara		
5.	Gunung Mas		
6.	Kapuas	4	18-85%
7.	Katingan	5	50-80%
8.	Kotawaringin Barat	14	26-100%
9.	Kotawaringin Timur	45	12-100%
10.	Lamandau	1	45%
11.	Murung Raya		
12.	Pulang Pisau	12	34-100%
13.	Sukumara	1	62%
14.	Seruyan	6	39-92%
TOTAL		96	

DATA SEBARAN HOTSPOT TERRA, AQUA DAN SNPP WILAYAH KALIMANTAN TENGAH DATA HOTSPOT JANUARI S/D 18 AGUSTUS 2018

Kabupaten/Kota	Bulan								Grand Total
	1	2	3	4	5	6	7	8	
Barito Selatan	5	6	11	9	4	8	16	31	90
Barito Timur		1				1		9	11
Barito Utara	1		4	3	3		4	2	17
Gunung Mas	8	2			1	3	3	4	21
Kapuas	5	5	22	26	8	7	49	30	152
Katingan	16	1	4	2	3	5	10	57	98
Kotawaringin Barat	27	55	9	3	4	4	1	56	159
Kotawaringin Timur	10	4	1	5	4	4	58	247	333

Lamandau						2	13	33	48
Murung Raya			2	3	1	4	1	5	16
Palangka Raya	4	3	10	1	3		5	2	28
Pulang Pisau	6	3				11	27	91	128
Seruyan	5	8	13	4	3	9	16	55	113
Sukamara	12	13	29	16		3	17	120	210
Grand Total	99	101	105	72	34	61	220	745	1.440

*Sumber Data : Lapan.go.id

DATA KEJADIAN KEBAKARAN MULAI JANUARI S/D 18 AGUSTUS 2018

No	Kab/Kota	Bulan								Kejadian (X)
		1	2	3	4	5	6	7	8	
1	Barito Selatan				1	1	1	5	3	11
2	Barito Timur							0	1	1
3	Barito Utara	1	1	1	1	3	3	1	2	13
4	Gunung Mas	1						0		1
5	Kapuas		2		2	4	2	8	28	46
6	Katingan	1	1			2	3	12	10	29
7	Kotawaringin Barat	5	23	2		3	4	2	9	47
8	Kotawaringin Timur	10	2			1	2	22	14	51
9	Lamandau							1	14	15
10	Murung Raya			1	1			2	4	8
11	Palangka Raya	1	1	2		1	7	42	27	81
12	Pulang Pisau						1	8	15	24
13	Seruyan		3	1	1	2	1	4	13	25
14	Sukamara		5	1	2		2	8	9	27
	Grand Total	19	38	8	8	17	26	115	149	379

Sumber Data : Group WA Karlahut Kalteng 2018

DATA LUAS KEBAKARAN MULAI JANUARI S/D 18 AGUSTUS 2018


No	Kab/Kota	Bulan								Luas (Ha)
		1	2	3	4	5	6	7	8	
1	Barito Selatan					2,5		44,07	4,5	51,7
2	Barito Timur							0,00	1	1
3	Barito Utara	1	1	1,8		28,2	3,56	2,00	1	38,56
4	Gunung Mas	0,5								0,5
5	Kapuas		2		0,05	34,57	47	515,40	173,78	772,8
6	Katingan					10	6,515	28,49	37,62	82,63
7	Kotawaringin Barat	33	357,7	2,5		3,24	11,5	7,00	29	443,94
8	Kotawaringin Timur	45,12	45			6	3	417,05	14,05	526,57
9	Lamandau							2,00	20,8	22,8
10	Murung Raya			5	0,5			0,00	1,702	7,202
11	Palangka Raya	3	5	6,5		3	18,8	128,60	61,57	226,43

No	Kab/Kota	Bulan								Luas (Ha)
		1	2	3	4	5	6	7	8	
12	Pulang Pisau						5	136,00	139,42	282,42
13	Seruyan		8		2	2	3	7,50	50	73
14	Sukamara		330	2,2			1,5	23,30	113	489
	Grand Total	82,62	748,7	18	2,55	89,51	99,875	1.312,04	635,702	3.002,802

Sumber Data : Group WA Karlahut Kalteng 2018

1.1. Indeks Standar Pencemaran Udara (ISPU)

Kualitas udara di seluruh AQMS / Sistem Monitoring Kualitas Udara di Provinsi Kalimantan Tengah menunjukkan Kategori dengan indikator Baik (good), sedang (moderate), tidak sehat (unhealthy), sangat tidak sehat (very unhealthy) dan berbahaya (hazardous) seperti terlihat pada tabel berikut pukul 07.00 WIB.

BAIK 0 - 50		SEDANG 51 - 100		TIDAK SEHAT 101 - 199		SANGAT TIDAK SEHAT 200 - 299		BERBAHAYA 300 - 3000	
LOKASI	BMKG Palangka Raya	KLHK Palangka Raya	BMKG-SMT Kab. Kotawaringin Timur	BMKG-PKN Kab. Kotawaringin Barat	BMKG-MUARATAWEH Kab. Barito Utara				
ISPU / PM10	0	13	2	13	51				

1.2. Jarak Pandang (Visibility)

Data sementara menunjukkan visibility pada hari Minggu 19 Agustus 2018

LOKASI	VISIBILITY
Palangka Raya	5 Km
Pangkalan Bun	5 Km
Sampit	7 Km
Buntok	10 Km
Muara Teweh	7 Km

1.3. Prakiraan Cuaca

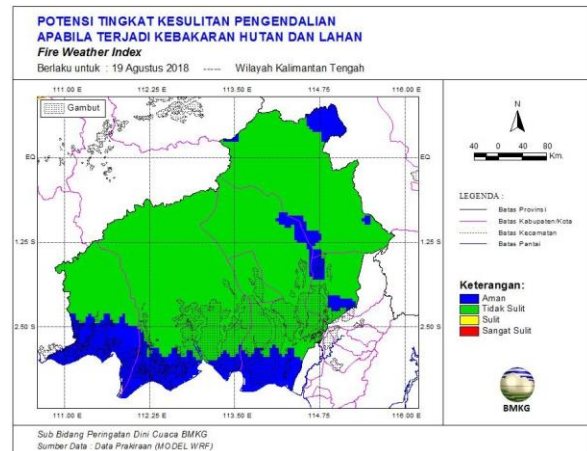
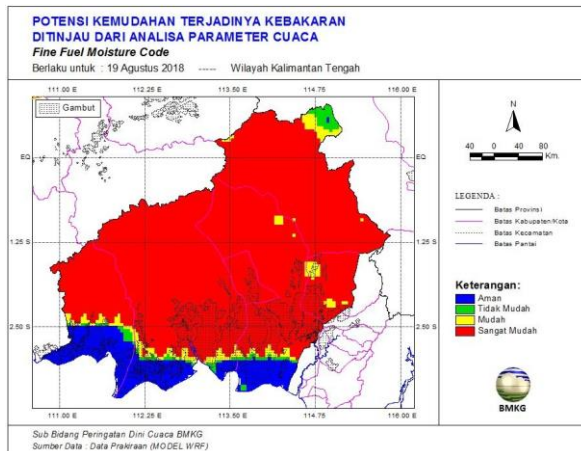
a. Kondisi cuaca hari Minggu 19 Agustus 2018. Pantauan BMKG dilaporkan sebagai berikut :

No	Data	BMKG Palangka Raya	BMKG Palangkalan Bun	BMKG Sampit	BMKG Buntok	BMKG Muara Teweh
1	Arah Angin	Selatan	Calm	Tenggara	Utara	Calm
2	Kecepatan Angin	6 km/jam	Calm	4 km/jam	6 km/jam	Calm
3	Suhu Udara	22 – 33	23 – 32	23 – 34	23 – 34	24 – 34
4	Kelembaban Udara	50 – 95	65 – 95	65 – 95	55 – 95	70 – 95
5	Cuaca	Berawan	Berawan	Berawan	Berawan	Berawan

*Sumber Data BMKG

b. Analisis Potensi Kemudahan Terjadi Kebakaran (FFMC) berlaku untuk hari Minggu 19 Agustus 2018. Pantauan BMKG dilaporkan sebagai berikut :

Analisis tingkat kemudahan terjadinya Kebakaran di wilayah Kalteng. Untuk kategori “Sangat Mudah Terbakar dan Sangat Sulit Pengendaliannya” Berwarna Merah.



c. Pantauan Tinggi Muka Air Tanah :

- Kalteng : TMA -0.48 m, SM 3.9%
- Sebangau Jaya : TMA -0.95 m, SM 21.35%
- Katunjung 1 : TMA -0.86 m, SM 65.22%
- Katunjung 2 : TMA -0.83 m, SM 45.74%
- Katunjung 3 : -
- Mentaren 1 : TMA -1.12 m, SM 3.62%
- Anjir Kalampayan : TMA -1.56 m, SM 80.17%
- Bt-Buntoi : TMA -0.64 m, SM 41.74%
- Pm-Paduran Mulya : TMA -0.47 m, SM 44.76%
- Sei Ahas : TMA -1.02 m, SM 44.76%
- Tumbang Nusa : TMA 1809.16 m, SM 111.74%
- Paduran Sebangau : TMA 1671.03 m, SM 73.71%

II. Upaya Yang Telah dilakukan

2.1. Satgas Udara :

a. Rekapitulasi Water Bombing Helikopter, Tanggal 18 Agustus 2018

NO	HELIKOPTER	SORTI (x)	BOMBING (x)	Liter Air	Total Jam Terbang
1	2	3	4	5	6
1.	Mi 8MTVUPMI815	42	893	3.587.000	181 jam 56 menit.
2.	Mi 8MTV UPMI862 Reposisi ke Provinsi Kalimantan Barat	37	639	2.560.000	151 jam 35 menit.
3.	Helly RA 31034 Kamov32C	40	455	2.249.000	94 Jam
4.	Helly RA 31009Kamov 32T	28	494	2.510.000	73 jam 58 menit

5.	Helly Mi 8MTV EY-223	6	198	814.000	
	Grand Total	148	2.679	11.720.000	

b. Kegiatan Water Bombing Helikopter, Tanggal 18 Agustus 2018

NO	PESAWAT	WATER BOOMBING				Lokasi
		SORTI	WB	LITER	Jumlah	
1.	Helly Mi 8MTV UPMI815	-	-	-	-	Maintanance,
		-	-	-	-	Maintanance,
2.	Helly RA 31034 Kamov 32C	-	-	-	-	Maintanance,
3.	Helly RA-31009 Kamov 32T	-	-	-	-	Maintanance,
4.	Helly Mi 8MTV EY-223	1	47	4.000	188.000	Kotawaringin Lama (Mendawai Sebrang) Area Koordinat: 02° 40' 07,51"S 111° 33' 2,74"E D: 7,56 NM R: 286° END: 04.30 Z ATD: 01.33 Z ATA PKN: 05.38 Z Route: PKN-Kotawaringin Lama (Mendawai Sebrang) Area-PKN Missi : Water bombing by BNPB Pilot : Capt. Timur Abdullaev HLO: Vina A (Ucil) Jumlah bombing 47x = 188.000 liter air. HS belum padam.
		2	40	4.000	160.000	Kotawaringin Lama (Mendawai Sebrang) Area Koordinat: 02° 40' 07,51"S 111° 33' 2,74"E D: 7,56 NM R: 286° END: 04.30 Z ATD: 06.25 Z ATA PKN: 10.09 Z Route: PKN-Kotawaringin Lama (Mendawai Sebrang) Area-PKN Missi : Water bombing by BNPB Pilot : Capt. Timur Abdullaev HLO: Vina A (Ucil) Jumlah bombing 40x = 160.000 liter air. HS belum padam.

Teknologi Modifikasi Cuaca (TMC), Tanggal 18 Agustus 2018

a. Rekapitulasi Teknologi Modifikasi Cuaca (TMC)

No	Pesawat	TMC		Lokasi
		Sorti	Garam (Kg)	
1.				
Jumlah				

b. Kegiatan Teknologi Modifikasi Cuaca (TMC), 18 Agustus 2018

No	Pesawat	TMC		Lokasi
		Sorti	Garam (Kg)	
1.				

2.2. Satgas Darat

A. Satgas Darat Gabungan

NO	KEGIATAN	PEMADAMAN			PERSONIL/ PERALATAN	PELAPOR
		Pemadaman	Patrol	Pencegahan		
1.	<p>KOTA PALANGKA RAYA (Status Siaga Darurat Karhutla)</p> <p>Kegiatan Pemadaman Kebakaran Hutan dan Lahan</p> <p>a). Lokasi :</p> <p>1) Jl. Manunggal, Gg. Mawar, Kel. Kalampangan, Kec. Sebangau (-2,278355S 114,012934E) - Luas terbakar : Masih dilakukan pemadaman</p> <p>2) Jl. Jogjakarta, Kota Palangka Raya (2,25327S 113,91220E) - Luas terbakar : ± 0,05 Ha</p> <p>3) Jl. Kalibata Ujung, Kel. Menteng, Kec. Jekan Raya (2,26931S 113,90030E) - Luas terbakar : ± 5 Ha</p> <p>Pelapor : Polres Palangka Raya dan Tim Pos Lapangan 1</p> <p>4) Jl. Rungan, Kel. Bukit Tunggal, Kec. Jekan Raya. Pukul 12.00 WIB - Luas terbakar : ± 3 Ha</p>	✓		✓	<p>Jl. Manunggal - Personil : TNI, Polri, Manggala Agni, Tim Pemadam Gabungan Pos Lapangan 1, MPA Sabaru/Kereng, Rapi - Alkap : Peralatan Pemadam dan kelengkapannya</p> <p>Jl. Jogjakarta - Personil : Tim Pemadam Gabungan Pos Lapangan 1 - Alkap : Peralatan Pemadam dan kelengkapannya</p> <p>Jl. Kalibata Ujung - Personil : TNI, Polri, Tim Pos Lapangan 1, Damkar Dishut - Alkap : Peralatan Pemadam dan kelengkapannya</p> <p>Jl. Rungan - Personil : BPBD Kota Palangka Raya (6 org), Damkar Dishut (6 org) - Alkap : Peralatan Pemadam Karhutla dan Kelengkapannya</p>	Posko PDB Karhutla BPB-PK Prov. Kalteng

	<p>Polres Palangka Raya dan Manggala Agni Daops Palangka Raya Kegiatan Pemadaman Kebakaran Hutan dan Lahan</p> <p>Lokasi : 1) Jl. G.Obos XXVII, Kel. Menteng, Kec. Jekan Raya (- 2°14'20", 113°52'13", 65,0m, 202°) 2). Jln.Kenanga Kel. Kalampangan Kec. Sabangau Kota Palangka Raya - Luas Terbakar : 4 Ha</p>	✓			<p>- Personil : BPBPK Prov. Kalteng (5 org), Basarnas Kota Palangka Raya (2 org) - Alkap : Pompa Air merk shibura (1 unit), Pompa Air portabel merk honda (1 unit), selang 1,5 (10 Roll), Selang 2,5 (1 buah), Nozel 1,5 (3 buah), konektor 'Y' (1 buah)</p> <p>Pelaksana: Regu 005 Daops PKY Pemadaman Standar 1 unit mobil patroli 1 unit motor Patroli KLX 1 unit mesin maks 3 4 Unit Jet Shooter 7 selang 1,5 Inc 1 Alat Navigasi GPS 1 Unit Kamera</p>	Polres Palangka Raya dan Manggala Agni Daops
2.	<p>KAB. SERUYAN (Status Siaga Darurat Karhutla)</p> <p>a. Posko PDB Karhutla Kab. Seruyan 1) Kegiatan : - Siaga terhadap laporan karhutla dan bencana lainnya - Monitoring titik hotspot 2) Lokasi Hotspot : - Desa Banua Usang, Kec. Danau Sembuluh - Desa Mekar Indah Trans Unit IV, Kec. Seruyan Hilir Timur - Desa Tumbang Kubang, Kec. Seruyan Hulu 3) Upaya yang dilakukan : - tim satgas melakukan koordinasi dan meninjau lokasi melalui peta wilayah. - memberikan instruksi kepada pihak terkait pada kecamatan terhadap titik HS yg berada di desa tersebut agar melakukan ground check serta melakukan upaya penanganan jika diperlukan.</p>		✓	✓	<p>Tim Gabungan Posko PDB Karhutla Kab. Seruyan</p>	BPBD Kab. Seruyan

	- menentukan langkah selanjutnya terhadap lokasi yg bisa dijangkau atau pun yg tidak bisa dijangkau					
3.	KAB. MURUNG RAYA (Status Siaga Darurat Karhutla) A. Posko Siaga Karhutla BPBD Kab. Murung Raya 1) Kegiatan : - Groundcek Hotpot - TRC BPBD Kab. Murung Raya melakukan kegiatan penyaluran air bersih secara gratis kepada masyarakat yang membutuhkan. - TRC BPBD Kab. Murung Raya melakukan persiapan untuk ground check titik HS dan melakukan koordinasi dgn TNI, Polri, Manggala Agni dan KPHP. 2) Lokasi : - Kec. Permata Intan - Kec. Seribu Riam		✓	✓	Tim Gabungan Posko Kab. Murung Raya	BPBD Kab. Murung Raya
4.	KAB. KOTAWARINGIN TIMUR (Status Siaga Darurat Karhutla) Posko PDB Karhutla Kab. Kotawaringin Timur Kegiatan Pemadaman Lanjutan Kebakaran Hutan dan Lahan Lokasi : 1. Jln HM Arsyad (Perum Metro) 2. Jln M Hatta (dekat gudang Yamalube),	✓			Tim Posko Gabungan Posko PDB Karhutla Kab. Kotawaringin Timur	BPBD Kab. Kotawaringin Timur
5.	KAB. LAMANDAU (Status Siaga Darurat Karhutla) Posko PDB Karhutla Kab. Lamandau Groundcheck Hotspot dan Pemadaman Karhutla 1). Lokasi : Ds.Batu Tunggal, Bulik Timur, Kab. Lamandau 2). Deskripsi : Nihil	✓			* Personil : - BPBD : 2 orang - TNI : 3 Orang *Sarpras / Peralatan : - 1 Unit Mobil Patroli - 1 GPS Garmin - 1 Unit Mesin Robin + Selang - Handphone Android	BPBD Kab. Lamandau

	Kegiatan Pemdamam 1). Lokasi : Desa Bunut Kec. Bulik kab. lamandau 2). Deskripsi : masih melakukan pemadaman					
6.	Kab. BAROTO UTARA Posko PDB Karhutla BPBD Kab. Barito Utara Kegiatan : Melakukan Monitoring / Pemantauan bencana, titik hotspot, cuaca, daerah rawan Karhutla, arah angin dan kondisi sungai di wilayah Kab. Barito Utara melalui perangkat komunikasi Radio HT telepon seluler, Whatsapp dan sarana informasi lainnya. - Berkoordinasi dengan TNI, POLRI, SOPD, Kepala Desa, Camat dan Organisasi Kemasyarakatan di Kabupaten barito utara apabila terjadi bencana. - Siaga Laporan Kejadian Karhutla		✓	✓	Personil Posko	BPBD Kab. Barito Utara
	Kegiatan Patroli dan sosialisasi 1) Kec. Teweh Tengah Desa Sei Rahayu 1 & 2 KM 52 & 53 - Giat : Melaksanakan patroli, pemasangan banner dan sosialisasi pencegahan karhutla 2) Kec Gunung Timang, Desa Kandui - Giat : Melaksanakan Patroli Pemasangan Banner dan Sosialisasi Pencegahan Karhutla		✓	✓	a. Jml pers 6 org DPP Pelda Kasyuhardi - TNI : 1 org - POLRI : 1 org - Manggala Agni : 2 org - Masyarakat : 2 org b. Alkap : - Kendaraan R2 3 unit - Pompa punggung 2 buah - GPS 1 unit - HP perorangan a. Jml pers 6 org Dpp Sertu Sugianoor - TNI : 2 Org - POLRI : 1 Org - Manggala Agni : 2 Org - Masyarakat : 2 Org b. Alkap - Kendaraan R 2 : 5 unit - Gps : 1 unit - Hp perorangan	Kodim 1013/Mtw
7.	KAB. PULANG PISAU (Status Siaga Darurat Karhutla)	✓		-	Personil : TNI 6, polri 1, Manggala Agni 6, MPA 17 orang	BPBD Kab. Pulang Pisau

	Posko PDB Karhutla Kab. Pulang Pisau Kegiatan groundcheck titik Hs dan Pemadaman karhutla 1) Lokasi : a). ds gandang barat Kab. Pulang pisau - Luas terbakar : 15Ha				Peerlengkapan : - Mobil 1 unit - R2 17 buah - mesin pompa 5 unit - selang pemadam 30 buah	
	Kegiatan Pemadaman Karhutla 1) Lokasi : Desa Gandang Barat, Pangkoh V, Kec. Mailku - Luas terbakar : 15 Ha 2). Lokasi : Petuk Liti Kec. Kahayan Tengah, Kab. Pulang Pisau - Luas terbakar : masih dilakukan pemadaman	✓		-	1. Personil Pemadaman : - Manggala Agni Kapuas 6 orang - Manggala Agni Palangka Raya 24 orang. - TNI : 4 orang - Polri : 1 orang - MPA : 12 orang 2. Peralatan yang digunakan : - 2 unit kendaraan R4 - 7 unit Kendaraan R2 - 4 unit mesin pemadaman dan kelengkapannya - 8 bh jetshoter	Kapuas Manggala Agni Daops
8.	KAB. KATINGAN (Status Siaga Darurat Karhutla) Posko PDB Karhutla Kab. Katingan a). Kegiatan Groundcek Hotspot dan pemdaman 1). Lokasi : Desa petak bahandang Kec. Tasik Payawan Kab. Katingan . 2). Luas terbakar : 8 ha(+3 ha dari Sebelumnya)	✓			1) Personil : - BPBD (4 orang) - TNI koramil Baun banggo (3 orang) - Polri polsek Petak Bahandang (4 org) 2) Alkap : - 1 unit mesin robin dan kelengkapannya. - 1 unit mesin sibura dan 5 rol selang 2.5 in kelengkapannya - 1 unit mesin potong sinsaw. - 1 unit Mobil hiluk pemda. - Pisau tebas(1)	BPBD Kab. Katingan
9.	KAB. KAPUAS (Status Siaga Darurat Karhutla) Posko PDB Karhutla Kab. Kapuas Kegiatan : 1. Update H+2 Pengecekan dan Pemadaman Karhutla di Kecamatan Dadahup	✓			- Pesonel : TNI (Dandim 1011/KLI, Danramil Kapuas Murung dan jajaran), POLRI (Kapolsek Kapuas Murung Danramil dan jajaran), Manggala Agni, Kepala Desa dan Masyarakat (21 org) - Peralatan : Mesin	BPBD Kab. Kapuas

<p>- Tanggal Waktu : 18/08/2018 - Lokasi : Desa Manuntung B1 (-2.539321, 114.73188), Kecamatan Dadahup - Luas Area Terbakar : 55 Ha (sementara)+ 5 Ha dari sebelumnya - Keterangan : Berdasarkan Pantauan Satelit Lapan ada 1 HS di Kecamatan Dadahup, Pemadaman dilakukan Oleh Tim mulai dari tanggal (17/08/2018) Kondisi api belum padam. Pemadaman kembali di lakukan hari ini oleh tim mulai dari pukul 07.30 s/d 17.00 WIB kondisi api masih belum padam. (Sumber : Laporan Kapolsek Kapuas Murung, Pasi Ops Kodim 1011/Klk dan Kepala Desa)</p> <p>2. Pengecekan dan Pemadaman Karhutla di Kecamatan Mantangai - Tanggal Waktu : 18/08/2018 - Lokasi : Desa Kalumpang(-2.539321, 114.4999), Kecamatan Mantangai - Luas Area Terbakar : - - Keterangan : Berdasarkan Pantauan Satelit Lapan ada 2 HS di Kecamatan Mantangai. Tim melakukan pengecekan kelokasi melalui jalur sungai dengan waktu tempuh 2 jam, di lokasi tim menemukan lahan yang terbakar, tim bersama masyarakat sekitar melakukan pemadaman, kondisi api sudah padam (Sumber : Pasi Ops Kodim 1011/klk)</p> <p>3. Update H+2 Pemadaman Karhutla di Kecamatan Kapuas Murung - Tanggal Waktu : 18/08/2018 - Lokasi : Desa Saka Binjai A6 (-2.691131, 114.698675), Kecamatan Kapuas Murung - Luas Area Terbakar : 10 Ha - Keterangan : Pemadaman kembali dilakukan tim dilokasi mulai dari pukul 08.00 s/d 16.30 WIB kondisi api hampir</p>				<p>Pemadam Portable beserta kelengkapannya, Kenderaan R2, R4, Jet Shooter</p> <p>- Pesonel : TNI, POLRI, Manggala Agni dan Masyarakat - Peralatan : Perahu bermesin, Mesin Pemadam Portable beserta kelengkapannya, Jet Shooter (2 unit), GPS (1 unit)</p> <p>- Pesonel : TNI, POLRI, Manggala Agni Kepala Desa dan Masyarakat - Peralatan : Mesin Pemadam Portable, Jet Shooter, Kenderaan R4, Kenderaan R2</p> <p>- Pesonel : TNI, POLRI, Manggala Agni Tim PSD Karhutla, Kepala Desa dan Masyarakat - Peralatan : Mesin Pemadam Portable, Jet Shooter, Kenderaan R2</p>	
--	--	--	--	---	--

	<p>mendekati pemukiman warga dan sekolah di desa tersebut, tim berhasil melokalisir api dan kondisi api belum padam. (Sumber : Camat Kapuas Murung, Danramil Kps Murung dan Kepala Desa)</p> <p>4. Pemadaman Karhutla di Kecamatan Kapuas Murung - Tanggal Waktu : 18/08/2018 - Lokasi : Desa Bina Karya C1 (-2.66427, 114.73944), Kecamatan Kapuas Murung - Luas Area Terbakar : 18 Ha - Keterangan : Berdasarkan Pantauan Satelit Lapan ada 3 HS di Kecamatan Kapuas murung .Tim melakukan pemadam dilokasi dan hanya bisa mengamankan bangunan sekolah dan pemukiman warga, saat ini penjalaran api sangat cepat ke lahan masyarakat, karena tiupan angin cukup kencang, dan selang terbatas, Tim pemadam istirahat karena hari mulai gelap. (Sumber : Manggala Agni Daops 2, Camat Kapuas Murung, Danramil Kps Murung dan Kepala Desa)</p>					
	<p>Kegiatan Pemadaman Daops Kapuas 1). Lokasi : Desa Danau pantau ,Kec. Timpah, Kab. Kapuas - Luas Terbakar : 5 Ha</p>	✓			<p>1. Personil : - Manggala Agni : 3 orang - TNI : orang - Polri : orang - Masy: 1 orang 2. Peralatan: - 2 unit kendaraan R2 - 2 buah jet shoter</p>	Daops Kapuas
10.	<p>KAB. BARITO SELATAN (Status Siaga Darurat Karhutla)</p> <p>Kegiatan Patroli dan Sosialisasi</p> <p>1). Kec Dusun Selatan, Ds Sababilah. - Giat : Melaksanakan patroli dan sosialisasi mengenai dampak masalah Kebakaran hutan dan lahan.</p> <p>2). Kec Dusun Selatan Ds Pararapak.</p>		✓	✓	<p>Di Masing-masing Lokasi a. Jml Pers - TNI : 1 org - POLRI : 1 org - Manggala Agni : 2 org - Masyarakat : 2 org b. Alkap - Kendaraan R2 : 5 unit - GPS : 1 unit - HP Android : 6 unit</p>	Kodim 1012/Btk

	<p>- Kegiatan melaksanakan patroli dan sosialisasi ttg bahaya kabut asap bagi kehidupan, ekonomi dan transportasi.</p> <p>3). Kec Jenamas Ds, - Melaksanakan sosialisasi kpd Kades Tabatan tentang dampak Karhutla.</p>					
11.	<p>KAB. BARITO TIMUR</p> <p>Kegiatan Patroli dan Sosialisasi</p> <p>1). Kec Patangkep Tutui Ds Bentot. - Giat : Melaksanakan patroli dan sosialisasi agar tdk membakar pada saat membuka hutan utk berkebun krn bahaya asap.</p> <p>2. Kec Karusen Janang Ds Dayu - Giat : Melaksanakan patroli dan sosialisasi mengenai dampak Karhutla dan mencegah terjadinya Karhutla.</p>		✓	✓	<p>Di Masing-masing Lokasi</p> <p>a. Jml Pers</p> <ul style="list-style-type: none"> - TNI : 1 org - POLRI : 1 org - Manggala Agni : 2 org - Masyarakat : 2 org <p>b. Alkap</p> <ul style="list-style-type: none"> - Kendaraan R2 : 5 unit - GPS : 1 unit - HP Android : 6 unit 	Kodim 1012/Btk

DOKUMENTASI Pemadaman Karhutla di Kota Palangka Raya









Pemadaman Karhutla di Kab. Pulang Pisau





Penanganan Karhutla di kab . Kapuas



Patroli dan sosialisasi di kab. Barito Selatan dan Kab. Barito Timur



Pemadaman Karhutla di Kab. Katingan





Patroli dan Penanganan Karhutla di Kab. Seruyan



Sosialisasi, Patroli dan Penanganan Karhutla di Kab. Barito Utara



Patroli Penanganan Karhutla dan Pemadaman Karhutla di Kab. Kotawaringin Timur



Pemadaman Karhutla di Kab. Lamandau



Helly WB : M18 MTV EY-223





B. KEGIATAN POSKO KARHUTLA PROVINSI KALIMANTAN TENGAH

1. Pengumpulan data dan informasi dari Kabupaten/Kota.
2. Berkoordinasi dengan Kabupaten/Kota dalam penanganan Karhutla di Provinsi Kalimantan Tengah.
3. Penyampaian Laporan Harian kepada Pimpinan dan Instansi/Lembaga terkait.
4. Apel Radio Satgas PDB Karhutla Kalteng, pukul 07.00 WIB
5. Briefing Operasi di Posko Induk, Pusdalops PB Prov. Kalteng, pukul 07.30 WIB
6. Rapat perencanaan operasi Pukul 14.00 Wib utk Rencana Aksi Minggu, 19 Agustus 2018 s.d. Senin, 20 Agustus 2018 Pukul 07.00 Wib.

Dokumentasi Posko Induk



Rapat Evaluasi di Posko PDB Prov. Kalteng



2.3. Satgas Gakkum sampai hari Minggu 19 Agustus 2018 :

DATA PENEGAKAN HUKUM KEBAKARAN HUTAN DAN LAHAN TAHUN 2018

JANUARI 2018 – 18 Agustus 2018

22

NO	KESATUAN	LAPORAN POLISI	TKP	JML KASUS		JMLAH	JML TSK		LUAS TERBAKAR	JML DITAHAN		PERS	PENYELESAIAN			
				LIDIK	SIDIK		PERORANGAN	KORPORASI		PERORANGAN	KORPORASI		TAHAP I	P.19	P.21	TAHAP II
1		2	3	4	5	6	7	8	9	10	11	12	13	14	15	
1.	RES KAPUAS	LP/134/VII/2018/SPK RES KAPUAS TGL 25 JULI 2018	AREAL PERKEBUNAN SAWIT PT. KLM	1	-	1	-	-	511	-	-	-	-	-	-	-
2.	RES P.RAYA	LP/237/VII/SPK RES P.RAYA TGL 14 JULI 2018	JL. G OBOS 16 KOTA PALANGKA RAYA	-	1	1	1	-	0,6	1	-	5	1	-	-	-
		LP/246/VII/SPK RES P.RAYA TGL 20 JULI 2018	JL. BANTENG 49 KOTA PALANGKA RAYA	1	-	1	-	-	4	-	-	5	-	-	-	-
		LP/A/296/VIII/ RES.1.8/2018/KALTE NG/ RES P.RAYA	JL.G.OBOS XI Rt.005.Rw.013	-	-	1	-	-	2	1	-	-	-	-	-	-
3.	RES KATINGAN	-	-	-	-	-	-	-	-	-	-	-	-	-	-	-
4.	RES PULPIS	-	-	-	-	-	-	-	-	-	-	-	-	-	-	-
5.	RES KOBAR	LP/56/II/SPK RES KOBAR TGL 23 FEBRUARI 2018	KEL. RAJA SEBERANG, KEC. ARSEL, KAB. KOBAR	-	1	1	1	-	5	1	-	3	-	-	-	1
6.	RES KOTIM	-	-	-	-	-	-	-	-	-	-	-	-	-	-	-
7.	RES BARUT	-	-	-	-	-	-	-	-	-	-	-	-	-	-	-
8.	RES SERUYAN	LP/04/I/SPK RES SERUYAN/SEK SERUYAN HILIR TGL 6 MEI 2018	JL. PEMATANG KAMBAT RAYA, DESA P.PANJANG, KEC. SERHIL, KAB. SERUYAN	-	1	1	1	-	1	-	-	4	1	-	-	-
9.	RES GUMAS	-	-	-	-	-	-	-	-	-	-	-	-	-	-	-
10.	RES BARTIM	-	-	-	-	-	-	-	-	-	-	-	-	-	-	-
11.	RES LAMANDAU	-	-	-	-	-	-	-	-	-	-	-	-	-	-	-
12.	RES BARSEL	-	-	-	-	-	-	-	-	-	-	-	-	-	-	-
13.	RES MURA	-	-	-	-	-	-	-	-	-	-	-	-	-	-	-
14.	RES SUKMA	-	-	-	-	-	-	-	-	-	-	-	-	-	-	-
JUMLAH		6 LP	6 TKP	2	3	6	3	-	523,6	3	-	17	2	-	-	1

Sumber : Polda Kalteng

Demikian Laporan **POSKO Siaga Darurat KARHUTLA PROV. KALTENG**

Terima Kasih.
Salam Tangguh....

Tanggal : Minggu 19 Agustus 2018
Pukul : 07.00 WIB



Komandan Satgas
PDB Karhutla Kalteng 2018
Komandan Korem 102/Pjg

TTD

Harnoto, S.Sos
Kolonel Inf NRP 1920029391069