

POSKO SATGAS KARHUTLA PROVINSI KALIMANTAN TENGAH



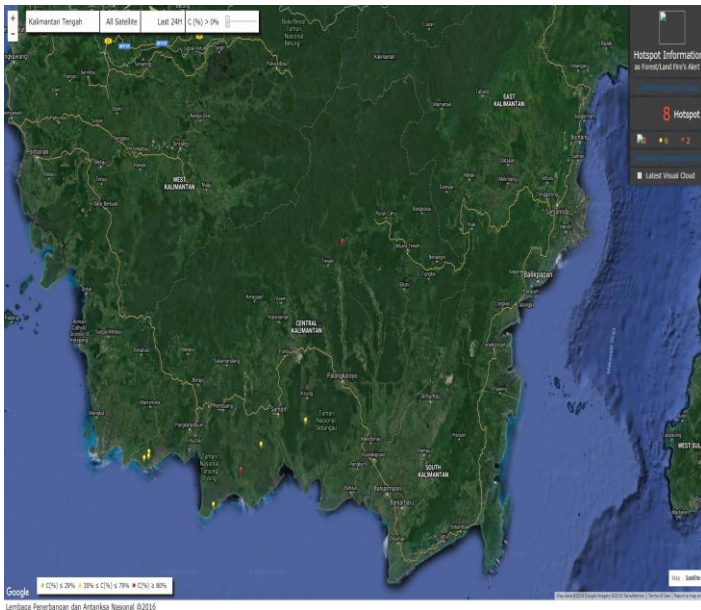
LAPORAN HARIAN POS KOMANDO SIAGA DARURAT BENCANA ASAP AKIBAT KEBAKARAN HUTAN DAN LAHAN PROVINSI KALIMANTAN TENGAH TAHUN 2018

I. Kondisi Terkini

1.1. Hotspot

Perkembangan titik panas atau *hotspot* pada 09 s/d 10 Agustus 2018, pukul 07.00 s/d 07.00 WIB berdasarkan pantauan citra satelit Wilayah Provinsi Kalimantan Tengah sebagai berikut :

Citra Satellite Titik Hotspot Convidence 0 - 100 %



Jumlah Hotspot Harian Provinsi Kalimantan Tengah :
selama 24 Jam : sebanyak **8 HS**

NO	KAB/KOTA	Terra, Aqua, SNPP	CONV %
1.	Kota Palangka Raya		
2.	Barito Selatan		
3.	Barito Timur		
4.	Barito Utara		
5.	Gunung Mas		
6.	Kapuas	1	90%
7.	Katingan	1	72%
8.	Kotawaringin Barat		
9.	Kotawaringin Timur		
10.	Lamandau		
11.	Murung Raya		
12.	Pulang Pisau		
13.	Sukamara	3	59-79%
14.	Seruyan	3	59-80%
TOTAL		8	

DATA SEBARAN HOTSPOT TERRA, AQUA DAN SNPP WILAYAH KALIMANTAN TENGAH DATA HOTSPOT JANUARI S/D 09 AGUSTUS 2018

No	Kabupaten	Bulan								Grand Total
		1	2	3	4	5	6	7	8	
1	Barito Selatan	5	6	11	9	4	8	16	9	68
2	Barito Timur		1				1		1	3
3	Barito Utara	1		4	3	3		4		15
4	Gunung Mas	8	2			1	3	3	1	18
5	Kapuas	5	5	22	26	8	7	49	1	123
6	Katingan	16	1	4	2	3	5	10	3	44
7	Kotawaringin Barat	27	55	9	3	4	4	1	5	108

8	Kotawaringin Timur	10	4	1	5	4	4	58	14	100
9	Lamandau						2	13	3	18
10	Murung Raya			2	3	1	4	1		11
11	Palangka Raya	4	3	10	1	3		5		26
12	Pulang Pisau	6	3				11	27	8	55
13	Seruyan	5	8	13	4	3	9	16	9	67
14	Sukamara	12	13	29	16		3	17	7	97
	Grand Total	99	101	105	72	34	61	220	61	753

*Sumber Data : Lapan.go.id

DATA KEJADIAN KEBAKARAN MULAI JANUARI S/D 09 AGUSTUS 2018

No	Kab/Kota	Bulan								Kejadian (x)
		1	2	3	4	5	6	7	8	
1	Barito Selatan				1	1	1	5	2	10
2	Barito Timur							0		0
3	Barito Utara	1	1	1	1	3	3	1	1	12
4	Gunung Mas	1						0		1
5	Kapuas		2		2	4	2	8	5	23
6	Katingan	1	1			2	3	12		19
7	Kotawaringin Barat	5	23	2		3	4	2	2	41
8	Kotawaringin Timur	10	2			1	2	22	5	43
9	Lamandau							1	3	4
10	Murung Raya			1	1			2		4
11	Palangka Raya	1	1	2		1	7	42	4	58
12	Pulang Pisau						1	8	1	10
13	Seruyan		3	1	1	2	1	4	5	17
14	Sukamara		5	1	2		2	8	3	22
	Grand Total	19	38	8	8	17	26	115	31	262

Sumber Data : Group WA Karlahut Kalteng 2018

DATA LUAS KEBAKARAN MULAI JANUARI S/D 09 AGUSTUS 2018





No	Kab/Kota	Bulan								Luas (Ha)
		1	2	3	4	5	6	7	8	
1	Barito Selatan					2,5		44,07	1	48,20
2	Barito Timur							0,00		0,00
3	Barito Utara	1	1	1,8		28,2	3,56	2,00		37,56
4	Gunung Mas	0,5								0,50
5	Kapuas		2		0,05	34,57	47	515,40	9,05	608,07
6	Katingan					10	6,515	28,49	20	65,01
7	Kotawaringin Barat	33	357,7	2,5		3,24	11,5	7,00	12	426,94
8	Kotawaringin Timur	45,12	45			6	3	417,05	6,1	518,62

No	Kab/Kota	Bulan								Luas (Ha)
		1	2	3	4	5	6	7	8	
9	Lamandau							2,00	3	5
10	Murung Raya			5	0,5			0,00		5,50
11	Palangka Raya	3	5	6,5		3	18,8	128,60	2,6	167,50
12	Pulang Pisau						5	136,00	25	166,00
13	Seruyan		8		2	2	3	7,50	11,5	33,50
14	Sukamara		330	2,2			1,5	23,30	30	405,00
	Grand Total	82,62	748,7	18	2,55	89,51	99,875	1.312,04	112,18	2.475,53

Sumber Data : Group WA Karlahut Kalteng 2018

1.1. Indeks Standar Pencemaran Udara (ISPU)

Kualitas udara di seluruh AQMS / Sistem Monitoring Kualitas Udara di Provinsi Kalimantan Tengah menunjukkan Kategori dengan indikator Baik (good), sedang (moderate), tidak sehat (unhealthy), sangat tidak sehat (very unhealthy) dan berbahaya (hazardous) seperti terlihat pada tabel berikut pukul 07.00 WIB.

BAIK 0 - 50		SEDANG 51 - 100		TIDAK SEHAT 101 - 199		SANGAT TIDAK SEHAT 200 - 299		BERBAHAYA 300 - 3000	
LOKASI	BMKG Palangka Raya	KLHK Palangka Raya	BMKG-SMT Kab. Kotawaringin Timur	BMKG-PKN Kab. Kotawaringin Barat	BMKG-MUARATAWEH Kab. Barito Utara				
ISPU / PM10	0	50	25	8	31				

1.2. Jarak Pandang (Visibility)

Data sementara menunjukkan visibility pada Hari Jum'at, 10 Agustus 2018

LOKASI	VISIBILITY
Palangka Raya	4 Km
Pangkalan Bun	4 Km
Sampit	3 Km
Buntok	8 Km
Muara Teweh	5 Km

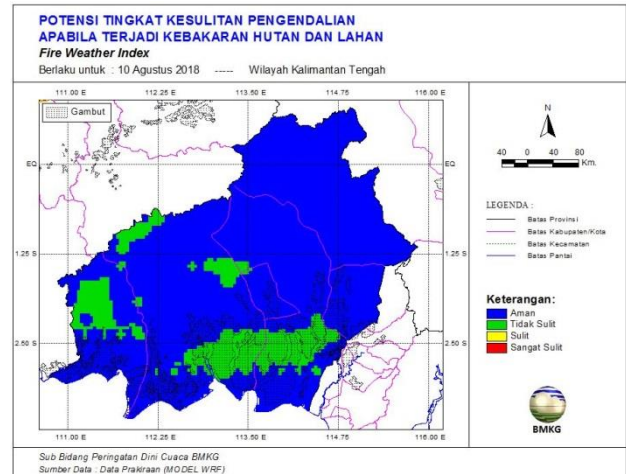
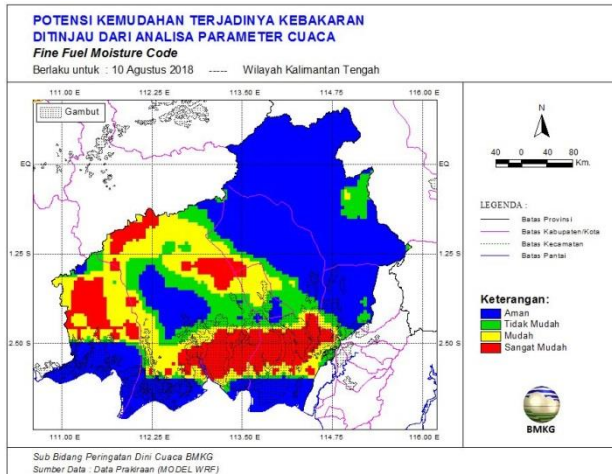
1.3. Prakiraan Cuaca

a. Kondisi cuaca hari Jum'at, 10 Agustus 2018. Pantauan BMKG dilaporkan sebagai berikut :

No	Data	BMKG Palangka Raya	BMKG Palangalan Bun	BMKG Sampit	BMKG Buntok	BMKG Muara Teweh
1	Arah Angin	Calm	Calm	Calm	-	-
2	Kecepatan Angin	-	-	-	-	-
3	Suhu Udara	23 – 33	23 – 32	22 – 35	22 – 33	24 – 33
4	Kelembaban Udara	65 – 95	65 – 95	55 – 95	60 – 95	70 – 95
5	Cuaca	Berawan	Berawan	Berawan	Berawan	Berawan

*Sumber Data BMKG

- b. Analisis Potensi Kemudahan Terjadi Kebakaran (FFMC) berlaku untuk hari Jum'at, 10 Agustus 2018. Pantauan BMKG dilaporkan sebagai berikut :
Analisis tingkat kemudahan terjadinya Kebakaran di wilayah Kalteng. Untuk kategori “Sangat Mudah Terbakar dan Sangat Sulit Pengendaliannya” Berwarna Merah.



c. Pantauan Tinggi Muka Air Tanah :

- Sebangau Jaya : TMA -0.83 m, SM 32.14%
- Katunjung 1 : TMA -0.41 m, SM 81.65%
- Katunjung 2 : TMA -0.75 m, SM 73.62%
- Katunjung 3 : TMA -0.68 m, SM 47.44%
- Mentaren 1 : TMA -0.95 m, SM 3.9%
- Anjir Kalampan : TMA -1.42 m, SM 81.45%
- Bt-Buntoi : TMA -0.64 m, SM 41.74%
- Pm-Paduran Mulya : TMA -0.47 m, SM 44.76%
- Sei Ahas : TMA -0.91 m, SM 55.08%
- Jabiren Raya : TMA -0.39 m, SM 3.9%
- Tumbang Nusa : TMA 1809.16 m, SM 111.74%
- Paduran Sebangau : TMA 1784.03 m, SM 74.94%

II. Upaya Yang Telah dilakukan

2.1. Satgas Udara :

a. Rekapitulasi Water Bombing Helikopter, Tanggal 09 Agustus 2018

NO	HELIKOPTER	SORTI (x)	BOMBING (x)	Liter Air	Total Jam Terbang
1	2	3	4	5	6
1.	Mi 8MTV UPMI815	30	625	2.504.000	134 jam 12 menit

2.	Mi 8MTV UPMI862	22	413	1.652.000	98 jam 50 menit
3.	Helly RA 31034 Kamov 32C	26	284	1.411.000	63 jam 38 menit
4.	Helly Kamov 32T RA 31009 (Reposisi ke pangkalan bun)	12	108	540.000	26 Jam 32 Menit
Grand Total		90	1.430	6.117.000	

b. Kegiatan Water Bombing Helikopter, Tanggal 09 Agustus 2018

NO	PESAWAT	WATER BOOMBING				Lokasi
		SORTI	WB	LITER	Jumlah	
1.	Helly Mi 8MTV UPMI815	-	-	-	-	Maintanance di Bandara Cilik Riwut Helly Mi 8MTV UPMI815 telah mencapai jam terbang sebanyak 134 jam 12 menit
2.	Helly Mi 8MTV UPMI862	1	-	-	-	Tanjung pinang,Pahandut Koordinat: 2°12'28.12"S 113°58'17.22."E Radial:55° Distance: 2 Nm END : 03.30 Z ATD : 03.30 Z ETA : 07.30 Z ATA :05.34 Z Alternate: Kahayan kuala,pulpis 3°13'32,10"S 113°56'9.10"E R = 181° D = 60 NM Route: PKY-Tanjung pinang,Pahandut(SAS)-PKY Missi : Water bombing by BNPB Pilot : capt.Nurlan assanaliyev Onboard: HLO: Aditya 2 Pax(Manggalagni) -Dwi handoko -Irwan Mohon Ijin Melaporkan Heli back to pky airport RTB DUO TO MAIN GEAR BOX TROUBLE.
		2	12	4.000	48.000	Tanjung pinang,Pahandut Koordinat: 2°12'28.12"S 113°58'17.22."E Radial:55° Distance: 2 Nm END : 03.30 Z ATD : 07.15 Z ETA : 10.10 Z

						<p>ATA : 10.07 Z Alternate: Kahayan kuala,pulpis 3°13'32,10"S 113°56'9.10"E R = 181° D = 60 NM Route: PKY-Tanjung pinang,Pahandut(SAS)-PKY Missi : Water bombing by BNPB Pilot : capt.Nurlan assanaliyev Onboard: HLO: Aditya luas area +- 20 ha,bombing di wilayah tanjung pinang pahandut,jumlah bombing 12 x wb = 48.000 liter air,hs di lokasi tersebut belum padam seluruhnya,Total jam terbang saat ini 98 jam 50 menit.</p>
3.	Helly RA 31034 Kamov 32C	1	10	5000	50.000	<p>Mentaya hilir selatan Koordinat: 2°53'9.96"S 112°54'6.00"E R: 238° D: 74 Nm/22 Nm From Sampit END: 03.30 Z ATD: 01.47 Z ETA: 05.30 Z ATA: 04.36 Z Route:PKY-Mentaya hilir kotim(SAS)-PKY Missi : Water bombing by BNPB Pilot : Capt. Dmitri khazov Onboard: HLO: Hendra Luas area Hs +-20 ha, bombing diwilayah mentaya hilir selatan,jumlah bombing 10x wb= 50000 liter air, Hs belum padam,</p>
		2	13	5000	65.000	<p>Mentaya hilir selatan Koordinat: 2°53'9.96"S 112°54'6.00"E R: 238° D: 74 Nm/22 Nm From Sampit END: 03.30 Z ATD: 06.00 Z ETA: 08.30 Z ATA: 08.22 Z Route:sampit-Mentaya hilir kotim(SAS)-PKY Missi : Water bombing by BNPB Pilot : Capt. Dmitri khazov Onboard: HLO:</p>

						Hendra Luas area +-20 ha, bombing di wilayah mentaya hilir selatan, jumlah bombing 13x wb= 65000 liter air, Hs belum padam.
		3	4	5000	20.000	Mentaya hilir selatan Koordinat: 2°53'9.96"S 112°54'6.00"E R: 238° D: 74 Nm/22 Nm From Sampit END: 03.30 Z ATD: 09.06 Z ETA: 10.30 Z ATA: 10.30 Z Route:sampit-Mentaya hilir kotim(SAS)-PKY Missi : Water bombing by BNPB Pilot : Capt. Dmitri khazov Onboard: HLO: Hendra Luas area Hs +- 20 ha, bombing diwilayah mentaya hilir selatan,padam +- 10 ha, jumlah bombing 4x wb= 20000 liter air,total jam terbang 63 jam 38 menit,
4.	Helly Kamov 32T RA-31009 (Reposisi ke pangkalan bun)	1	6	5.000	30.000	Mentaya hilir selatan Koordinat: 2°53'9.96"S 112°54'6.00"E R: 098° D: 74 Nm END: 03.30 Z ATD: 06.39 Z ATA: 09.27 Z Route:PKN-Mentaya hilir kotim(SAS)-PKN Missi : Water bombing by BNPB Pilot : Capt. Vasily Onboard: HLO: Oki Luas area, +- 20 Ha, bombing di wilayah mentaya hilir selatan. Jumlah bombing 6x = 30000 liter air. HS belum padam.

Teknologi Modifikasi Cuaca (TMC), Tanggal 09 Agustus 2018

a. Rekapitulasi Teknologi Modifikasi Cuaca (TMC)

No	Pesawat	TMC		Lokasi
		Sorti	Garam (Kg)	
1.				

Jumlah			
--------	--	--	--

b. Kegiatan Teknologi Modifikasi Cuaca (TMC), 09 Agustus 2018

No	Pesawat	TMC		Lokasi
		Sorti	Garam (Kg)	
1.				

2.2. Satgas Darat

A. Satgas Darat Gabungan

NO	KEGIATAN	PEMADAMAN			PERSONIL/ PERALATAN	PELAPOR
		Pemadama n	Patrol i	Pencegah an		
1.	<p>KOTA PALANGKA RAYA (Status Siaga Darurat Karhutla)</p> <p>A. Kegiatan :</p> <ul style="list-style-type: none"> - Patroli daerah rawan Karhutla - Siaga laporan karhutla <p>a). Poslap I 1). Lokasi : Jln.Adonis Samad 2). Deskripsi : melaksanakan patroli, sosialisasi serta memberikan himbauan kepada masyarakat tentang larangan membersihkan lahan dg cara membakar dan menyampaikan maklumat kapolda kalteng tentang sanksi terhadap pembakar lahan.</p> <p>b). Poslap II 1). Lokasi : Jalan hiu putih raya kel.bukit tunggal jekan raya, 2). Deskripsi : pukul 08.45 wib-09.40 wib melaksanakan patroli, sosialisasi serta memberikan himbauan kepada masyarakat tentang larangan membersihkan lahan dg</p>		✓	✓	<p>a). Poslap I 1). Personil : 1 org BPB-PK Prov. Kalteng 2). Peralatan : - 1 unit R2 - Selebaran maklumat kapolda kalteng</p> <p>b). Poslap II 1). Personil : - MA 3 org - TSAK 5 org 2). Peralatan : - 1 pickup - TOA - Selebaran maklumat kapolda kalteng</p>	Posko PDB Karhutla BPB-PK Prov. Kalteng

	cara membakar dan menyampaikan maklumat kapolda kalteng tentang sanksi terhadap pembakar lahan, tikor sosialisasi dg document foto sosialisasi di jalan hiu putih raya kel. bukit tunggal jekan raya, sosialisasi juga menggunakan TOA.					
	Kegiatan pemadaman kebakaran hutandan lahan b). Poslap II 1). Lokasi : merdeka perum pemda rt 07/14 Kel. bukit tunggal. Kec. Jekan Raya 2). Luas Terbakar : 20x30m 3). Deskripsi : S.02.16492 E. 113.84098 - Vegetasi : semak belukar, dan pohon akasia. - Tipe kebakaran : permukaan. - Jenis tanah : mineral. - Luas lahan yang terbakar : 40x 60 - Luas yang berhasil di padamkan : 20 x 30	✓			1). Personil : - M.A 3 org - TSAK bukit tunggal 5 org 2). Peralatan : - 1 Unit mobil pickup - 1 mesin pompa shibura - 2 Jet shooter - selang pelempar 6 roll - nosel 1,5 inc 2 buah	Poslap II Posko PDB Karhutla Provinsi Kalteng
2.	KAB. SERUYAN (Status Siaga Darurat Karhutla) Kegiatan pemadaman kebakaran hutandan lahan 1). Lokasi : Desa Pematang Limau 2). Luas Terbakar : 1,5m 3). Deskripsi : - terjadi pada waktu menjelang malam, sehingga terbatasnya penglihatan. - sumber air terbatas - angin kencang dan semak belukar/ilalang yg kering mudah terbakar. Kegiatan : Groud check titik Hs 1). Lokasi : - Desa tanjung rangas kec seruyan hilir - Desa pematang limau kec seruyan hilir	✓	✓	✓	Personil : TNI, polisi, damkar dan trc bpbd. Peralatan : mobil ops bnpb, mobil ops pick up bpbd, mesin portabel dan perlengkapan lainnya.	Posko PDB Karhutla BPBD Kab. Seruyan

	<p>- desa sei perlu kec seruyan hilir.</p> <p>2). Deskripsi :</p> <ul style="list-style-type: none"> - tim satgas melakukan koordinasi dan meninjau lokasi melalui peta wilayah - mempersiapkan alkap dan keperluan lainnya - menentukan langkah/tindakan selanjutnya utk pemantauan lapangan/groundcheck 					
3.	<p>KAB. MURUNG RAYA (Status Siaga Darurat Karhutla)</p> <p>Kegiatan :</p> <p>1). Melakukan Monitoring / Pemantauan bencana, titik hotspot, cuaca, daerah rawan Karhutla, arah angin dan kondisi sungai di wilayah Kab. Murung Raya melalui perangkat komunikasi Radio HT telepon seluler, Whatsapp dan sarana informasi lainnya.</p> <p>2). Berkoordinasi dengan TNI, POLRI, SOPD, Kepala Desa, Camat dan Organisasi Kemasyarakatan di Kabupaten Murung Raya apabila terjadi bencana.</p> <p>3). Petugas Piket Posko melaksanakan pelaporan harian berkala, pelaporan kegiatan dan pelaporan bencana di Kab. Murung Raya.</p>		✓	✓	<p>Personil : Posko Siaga Darurat Karhutla BPBD Kab. Murung Raya</p>	<p>Posko Karhutla BPBD Kab. Murung Raya</p>
4.	<p>KAB. KAPUAS (Status Siaga Darurat Karhutla)</p> <p>Kegiatan Patrol sosialisasi dan Pemadaman Kebakaran Hutan dan Lahan</p> <p>Deskripsi :</p> <p>1). Patroli Terpadu</p> <ul style="list-style-type: none"> - Pukul 08.00 WIB Tim Satgas Posko Siaga Darurat Karhutla melaksanakan kegiatan patrol di wilayah Kecamatan Pulau Petak dan patrol di beberapa daerah rawan karhutla Kecamatan Pulau Petak. (Dokumentasi 1) <p>2). Sosialisasi</p> <ul style="list-style-type: none"> - Pukul 09.00 WIB Posko Siaga Darurat Karhutla Kabupaten 	✓	✓	✓	<p>1). Personil : TNI (3 org), BPBD (1 org), Manggala Agni (3 org), Kepala Desa Talekong Punei (1 org), Masyarakat (1 org)</p> <p>2). Peralatan : Mesin Pemadam Portable dengan Kelengkapannya (1 unit), Jet Shooter (3 unit), Mobil TNI (1 unit), Perahu bermesin (R2 (3 unit)</p>	<p>Posko PDB Karhutla BPBD Kab. Kapuas Dan Daops Kapuas</p>

<p>Kapuas melaksanakan kegiatan sosialisasi tentang Pencegahan Kebakaran Hutan dan Lahan. Kegiatan sosialisasi ini diadakan di Aula Kantor Kecamatan Kapuas Murung yang dipimpin oleh Kepala Pelaksana BPBD Kabupaten Kapuas didampingi Camat Kapuas Murung, Kodim 1011/Klk yang diwakili oleh Pasi Ops Kodim 1011/KLK dan Polres Kapuas yang diwakili Perwira Polres Kapuas. Turut Hadir pada Kegiatan ini Danramil/06 Kapuas Murung beserta jajarannya, Kapolsek Kapuas Murung beserta jajarannya, Manggala Agni Daops 2 beserta jajarannya, Seluruh Kepala Desa beserta Perangkat Desa se Kecamatan Kapuas Murung, dan Kelompok Masyarakat. Para peserta sosialisasi ini diberikan penjelasan tentang pencegahan karhutla, bahaya karhutla, cara penanganan karhutla dan diharapkan kepada seluruh unsur Tripika serta seluruh kepala desa berserta perangkatnya bisa memberikan himbauan kepada seluruh Masyarakat Kecamatan Kapuas Murung agar tidak membuka lahan dengan cara membakar.</p> <p>Kegitan groundchek Pemadaman Kebakaran Hutan dan Lahan</p> <p>a). Lokasi : Desa Talekong Punei (-2.71973, 114.61268)</p> <p>3). Luas Terbakar : 15 Ha</p> <p>3). Deskripsi : Lokasi terjadinya kebakaran didesa Talekung Punai dan sudah dilakukan upaya Pemadaman Malam oleh Kepala Desa dan MPA (5 Personil) dari Pukul 20:00 - 02:30 Wib dan Informasi dari kepala desa saat melakukan pemadaman malam, menemui masyarakat yang sedang mencari ikan menggunakan kelotok di lokasi tersebut. Serta kondisi lahan karhutla saat ini Padam,</p>					
---	--	--	--	--	--

	setelah dilakukan Groundcek Kebakaran					
5.	<p>KAB. BARITO SELATAN (Status Siaga Darurat Karhutla)</p> <p>Kegiatan :</p> <ul style="list-style-type: none"> - Kegiatan Ground chek Titik Hs dan Pemadaman Kebakaran Hutan dan Lahan <p>Lokasi :</p> <ol style="list-style-type: none"> Desa Sanggu Kec Dusun Selatan Kab Barito Selatan. <p>Luas terbakar : 3 Ha</p> <p>Deskripsi :</p> <ul style="list-style-type: none"> - Pkl 16.15 wib tim tiba di sasaran dan berusaha memadamkan api yg masih berkobar, krg lbh 1 jam tim berhasil memadamkan api dgn peralatan seadanya krn mbl maupun alat pemadam api tdk bisa sampai ke sasaran. - Pkl 17.30 wib tim kembali menuju home base masings dalam keadaan aman. 	✓	✓		<p>1). Personil :</p> <ul style="list-style-type: none"> - TNI. : 3 org - POLRI. : 6 org - BPBD. : 10 org 	<p>koramil 10112-10/Kota Kab.Barito Selatan</p>
6.	<p>KAB. KOTAWARINGIN TIMUR (Status Siaga Darurat Karhutla)</p> <p>Posko PDB Karhutla Kab. Kotawaringin Timur</p> <p>Kegiatan Pemadaman Kebakaran Hutan dan Lahan\</p> <p>a). Lokasi : kec Mentaya Hilir Selatan, desa Basirih hilir</p> <p>1). Luas Terbakar : -</p> <p>2). Deskripsi : patroli gabungan melakukan pembuatan tabat air di MH Selatan</p> <p>Pemadaman Lanjutan</p> <p>b). Lokasi : Jln Jend Sudirman perum Pandawa</p> <p>1). Luas Terbakar : -</p> <p>2). Deskripsi :-</p> <p>Pemadaman Lanjutan</p> <p>c). Lokasi : Jln Kaca piring</p> <p>1). Luas Terbakar : -</p> <p>2). Deskripsi :-</p>	✓	✓		<p>a). Lokasi : kec Mentaya Hilir Selatan, desa Basirih hilir</p> <p>1). Personil :</p> <ul style="list-style-type: none"> - M Agni 5 org - Damkar 4 org - Polri 1 org - TNI 1 org - BPBD 2 org <p>2). Peralatan :</p> <ul style="list-style-type: none"> - Mobil Hilux BPBD 1 unit - Pompa apung 1 unit - Nozel 1 buah - Kombinasi Y 1 buah - Selang 10 rol - Minyak 1 dirijen (20 liter) - Mobil M Agni 1 unit - Mesin mestri 1 unit - Motor M Agni 2 unit - Selang hisap 2 buah - Motor patroli Polri 1 unit <p>b). Lokasi : Jln Jend Sudirman perum</p>	<p>BPBD Kab. Kotawaringin Timur</p>

					<p>Pandawa</p> <p>1). Personil :</p> <ul style="list-style-type: none"> - Damkar 2 org - TNI 1 org - Satpol PP 1 org - BPBD 1 org - DLH 1 org - Basarnas 1 org - Pertanian 1 org <p>2). Peralatan :</p> <ul style="list-style-type: none"> - Mobil tangki BPBD 1 unit - Nozel 1 buah - Selang 5 rol - Alkon 1 unit - Motor BPBD 1 unit <p>c). Lokasi : Jln Kaca piring</p> <p>1). Personil :</p> <ul style="list-style-type: none"> - Damkar 2 org - Bandara 1 org - TNI 1 org - Polri 1 org - PMI 1 org - BPBD 1 org 	
7.	<p>KAB. KATINGAN (Status Siaga Darurat Karhutla)</p> <p>Posko PDB Karhutla Kab. Kotawaringin Timur Kegiatan</p> <ol style="list-style-type: none"> 1. Monitoring dan Pemantauan hotspot, laporan informasi kejadian karhutla dan bencana lainnya 2. Kegiatan piket posko siaga karhutla 3. Koordinasi dengan pihak terkait dalam penanganan karhutla dan hotspot 4. Patroli terpadu Siaga Karhutla sekaligus sosialisasi pencegahan karhutla (d disesuaikan dengan keadaan cuaca dan tingkat kerentanan karhutla). 5. Pelaporan hasil kegiatan. 		✓	✓	<p>Personil :</p> <p>Posko Siaga Darurat Karhutla BPBD Kab. Katingan</p>	BPBD Kab. Katingan

8.	<p>KAB. SUKAMARA</p> <p>Polres Sukamara Kegiatan : Groudcheks titik hs dan pemadaman 1). Lokasi 1: Pondok Kulit Ds. Sungai Pasir Kec. Pantai Lunci Kab. Sukamara Deskripsi : - dari Polsek menuju titik api yang berada di daerah Jalan Pulau Nibung Ds. Sungai Tabuk sekitar kurang lebih ± 1 Jam perjalanan. - dari kantor polsek pantai lunci kurang lebih ± 20 Km ke titik koordinat. - lahan merupakan hutan semak-semak dan bergambut kering yang mudah terbakar. - faktor jalan yang tertutup hutan semak-semak tebal. - titik koordinat hotspot berada di tengah Hutan. - cuaca panas dan berangin</p> <p>2). Lokasi 2: Ds. Sungai Damar Kec. Pantai Lunci Kab. Sukamara Deskripsi : - dari Polsek menuju titik api yang berada di daerah Ds. Sungai Damar sekitar kurang lebih ± 1 Jam perjalanan. - dari kantor polsek pantai lunci kurang lebih ± 19 Km ke titik koordinat. - lahan merupakan padang rumput dan hutan semak-semak kering yang mudah terbakar. - faktor jalan yang tertutup rumput semak-semak tebal. - titik koordinat hotspot berada di tengah Hutan. - cuaca panas dan berangin. - Api Sudah Padam.</p>		✓	✓	<p>Lokasi 1 - IPTU M.TAUFIK EFENDI - AIPDA BUDI. W - BRIGPOL BERRY. L - BRIPDA NURYANTO</p> <p>Lokasi 2 - IPTU M.TAUFIK EFENDI - AIPDA BUDI. W - BRIGPOL BERRY. L - BRIPDA NURYANTO</p>	Polres Sukamara
9.	<p>KAB. LAMANDAU (Status Siaga Darurat Karhutla)</p> <p>Posko PDB Karhutla Kab. Kotawaringin Timur Kegiatan : 1. Melakukan Monitoring / Pemantauan bencana, titik hotspot dan cuaca di wilayah Kab.Lamandau melalui</p>		✓	✓	Tim Gabungan Posko Karhutla Kab. Lamandau	BPBD Kab. Lamandau

perangkat komunikasi Radio HT telepon seluler, Whatsapp dan sarana informasi lainnya. 2. Berkoordinasi dengan TNI,POLRI,SOPD dan Camat, apabila terjadi bencana.						
---	--	--	--	--	--	--

DOKUMENTASI Kegiatan Poslap II



Kegiatan Pemadaman Tim Gabungan Posko BPBD Kab. Kapuas dan Daops Kapuas



L6



Kegiatan Tim gabungan Posko PDB Karhutla BPBD Kab. Seruyan





Kegiatan Polres Sukamara



Kegiatan Tim gabungan Posko PDB Karhutla BPBD Kab. Kotawaringin Timur



18



Kegiatan tim gabungan Posko PDB Karhutla Kab. Barito Selatan

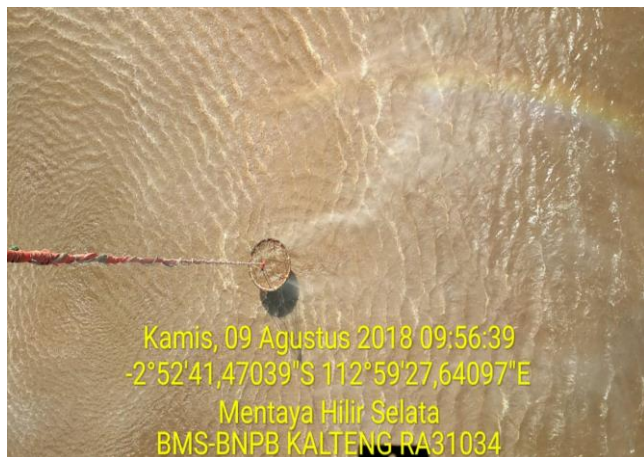





Helly Mi 8MTV UP-MI862
Sorti 2



Helly Kamov 32C RA 31034
Sorti 1



Sorti 2





1

Sorti 3

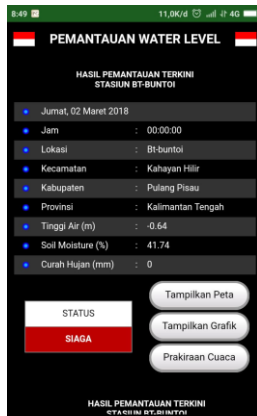


Helly Kamov 32T RA 31009 Sorti 1



Tinggi Muka Air





B. KEGIATAN POSKO KARHUTLA PROVINSI KALIMANTAN TENGAH

1. Pengumpulan data dan informasi dari Kabupaten/Kota.
2. Berkoordinasi dengan Kabupaten/Kota dalam penanganan Karhutla di Provinsi Kalimantan Tengah.
3. Penyampaian Laporan Harian kepada Pimpinan dan Instansi/Lembaga terkait.
4. Apel Radio Satgas PDB Karhutla Kalteng, pukul 07.00 WIB
5. Briefing Operasi di Posko Induk, Pusdalops PB Prov. Kalteng, pukul 07.30 WIB
6. Rapat perencanaan operasi Pukul 14.00 WIB untuk Rencana Aksi Jum'at, 10 s.d. Sabtu, 11 Agustus 2018 Pukul 07.00 WIB.

Dokumentasi Posko Induk
Kegiatan Rapat Posko PDB Karhutla Prov. kalteng



2.3. Satgas Gakkum sampai hari Kamis, 09 Agustus 2018 :

DATA PENEGAKAN HUKUM KEBAKARAN HUTAN DAN LAHAN TAHUN 2018

JANUARI 2018 – 09 Agustus 2018

NO	KESATUAN	LAPORAN POLISI	TKP	JML KASUS			JML TSK		LUAS TERBAKAR	JML DITAHAN		PERS	PENYELESAIAN			
				LIDIK	SIDIK	JUMLAH	PERORANGAN	KORPORASI		PERORANGAN	KORPORASI		TAHAP I	P.19	P.21	TAHAP II
1		2	3	4	5	6	7	8	9	10	11	12	13	14	15	
1.	RES KAPUAS	LP/134/VII/2018/SPK RES KAPUAS TGL 25 JULI 2018	AREAL PERKEBUNAN SAWIT PT. KLM	1	-	1	-	-	511	-	-	-	-	-	-	-

NO	KESATUAN	LAPORAN POLISI	TKP	JML KASUS		JMLAH	JML TSK		LUAS TERBAKAR	JML DITAHAN		PERS	PENYELESAIAN			
				LIDIK	SIDIK		PERORANGAN	KORPORASI		PERORANGAN	KORPORASI		TAHAP I	P.19	P.21	TAHAP II
1		2	3	4	5	6	7	8	9	10	11	12	13	14	15	
2.	RES P.RAYA	LP/237/VII/SPK RES P.RAYA TGL 14 JULI 2018	JL. G OBOS 16 KOTA PALANGKA RAYA	-	1	1	1	-	0,6	1	-	5	1	-	-	-
		LP/246/VII/SPK RES P.RAYA TGL 20 JULI 2018	JL. BANTENG 49 KOTA PALANGKA RAYA	1	-	1	-	-	4	-	-	5	-	-	-	-
3.	RES KATINGAN	-	-	-	-	-	-	-	-	-	-	-	-	-	-	-
4.	RES PULPIS	-	-	-	-	-	-	-	-	-	-	-	-	-	-	-
5.	RES KOBAR	LP/56/II/SPK RES KOBAR TGL 23 FEBRUARI 2018	KEL. RAJA SEBERANG, KEC. ARSEL, KAB. KOBAR	-	1	1	1	-	5	1	-	3	-	-	-	1
6.	RES KOTIM	-	-	-	-	-	-	-	-	-	-	-	-	-	-	-
7.	RES BARUT	-	-	-	-	-	-	-	-	-	-	-	-	-	-	-
8.	RES SERUYAN	LP/04/I/SPK RES SERUYAN/SEK SERUYAN HILIR TGL 6 MEI 2018	JL. PEMATANG KAMBAT RAYA, DESA P.PANJANG, KEC. SERHIL, KAB. SERUYAN	-	1	1	1	-	1	-	-	4	1	-	-	-
9.	RES GUMAS	-	-	-	-	-	-	-	-	-	-	-	-	-	-	-
10.	RES BARTIM	-	-	-	-	-	-	-	-	-	-	-	-	-	-	-
11.	RES LAMANDAU	-	-	-	-	-	-	-	-	-	-	-	-	-	-	-
12.	RES BARSEL	-	-	-	-	-	-	-	-	-	-	-	-	-	-	-
13.	RES MURA	-	-	-	-	-	-	-	-	-	-	-	-	-	-	-
14.	RES SUKMA	-	-	-	-	-	-	-	-	-	-	-	-	-	-	-
JUMLAH		5 LP	5 TKP	2	3	5	3	-	521,6	2	-	17	2	-	-	1

Sumber : Polda Kalteng

Demikian Laporan **POSKO Siaga Darurat KARHUTLA PROV. KALTENG**

Terima Kasih.
Salam Tangguh....

Tanggal : Jum'at, 10 Agustus 2018
Pukul : 07.00 WIB



Komandan Satgas
PDB Karhutla Kalteng 2018
Komandan Korem 102/Pjg

TTD

Harnoto, S.Sos
Kolonel Inf NRP 1920029391069