

# POSKO SATGAS KARHUTLA PROVINSI KALIMANTAN TENGAH



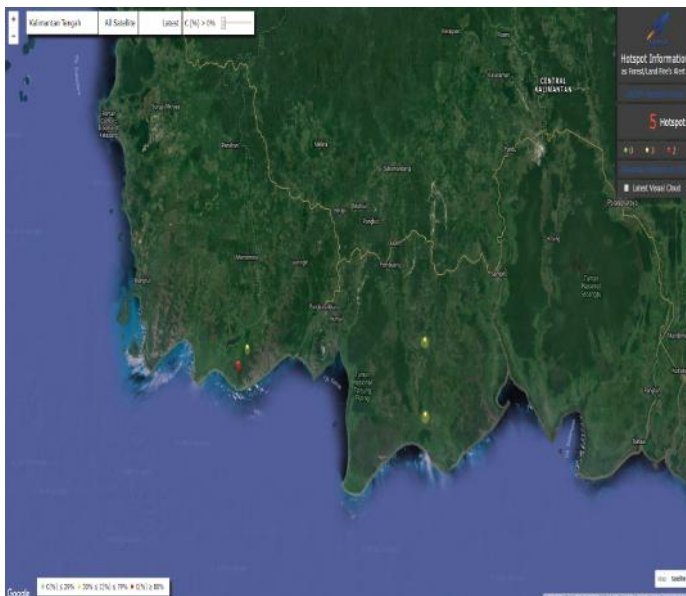
## LAPORAN HARIAN POS KOMANDO SIAGA DARURAT BENCANA ASAP AKIBAT KEBAKARAN HUTAN DAN LAHAN PROVINSI KALIMANTAN TENGAH TAHUN 2018

### I. Kondisi Terkini

#### 1.1. Hotspot

Perkembangan titik panas atau *hotspot* pada 06 s/d 07 Agustus 2018, pukul 07.00 s/d 07.00 WIB berdasarkan pantauan citra satelit Wilayah Provinsi Kalimantan Tengah sebagai berikut :

Citra Satellite Titik Hotspot Convidence 0 - 100 %



Jumlah Hotspot Harian Provinsi Kalimantan Tengah :  
selama 24 Jam : sebanyak **3 HS**

NO	KAB/KOTA	Terra, Aqua, SNPP	CONV %
1.	Kota Palangka Raya		
2.	Barito Selatan		
3.	Barito Timur		
4.	Barito Utara		
5.	Gunung Mas		
6.	Kapuas		
7.	Katingan		
8.	Kotawaringin Barat		
9.	Kotawaringin Timur	1	62 %
10.	Lamandau	2	73-82 %
11.	Murung Raya		
12.	Pulang Pisau		
13.	Sukamara		
14.	Seruyan		
TOTAL		3	

### DATA SEBARAN HOTSPOT TERRA, AQUA DAN SNPP WILAYAH KALIMANTAN TENGAH DATA HOTSPOT JANUARI S/D 06 AGUSTUS 2018

No	Kabupaten	Bulan								Grand Total
		1	2	3	4	5	6	7	8	
1	Barito Selatan	5	6	11	9	4	8	16	3	62
2	Barito Timur		1				1			2
3	Barito Utara	1		4	3	3		4		15
4	Gunung Mas	8	2			1	3	3	1	18
5	Kapuas	5	5	22	26	8	7	49		122
6	Katingan	16	1	4	2	3	5	10	2	43

7	Kotawaringin Barat	27	55	9	3	4	4	1	5	108
8	Kotawaringin Timur	10	4	1	5	4	4	58	12	98
9	Lamandau						2	13	3	18
10	Murung Raya			2	3	1	4	1		11
11	Palangka Raya	4	3	10	1	3		5		26
12	Pulang Pisau	6	3				11	27	7	54
13	Seruyan	5	8	13	4	3	9	16	2	60
14	Sukamara	12	13	29	16		3	17	3	93
	<b>Grand Total</b>	<b>99</b>	<b>101</b>	<b>105</b>	<b>72</b>	<b>34</b>	<b>61</b>	<b>220</b>	<b>38</b>	<b>730</b>

\*Sumber Data : Lapan.go.id

**DATA KEJADIAN KEBAKARAN MULAI JANUARI S/D 06 AGUSTUS 2018**

No	Kab/Kota	Bulan								Kejadian (X)
		1	2	3	4	5	6	7	8	
1	Barito Selatan				1	1	1	5		8
2	Barito Timur							0		0
3	Barito Utara	1	1	1	1	3	3	1	1	12
4	Gunung Mas	1						0		1
5	Kapuas		2		2	4	2	8	1	19
6	Katingan	1	1			2	3	12		19
7	Kotawaringin Barat	5	23	2		3	4	2		39
8	Kotawaringin Timur	10	2			1	2	22	1	38
9	Lamandau							1	1	2
10	Murung Raya			1	1			2		4
11	Palangka Raya	1	1	2		1	7	42	2	56
12	Pulang Pisau						1	8	1	10
13	Seruyan		3	1	1	2	1	4	2	14
14	Sukamara		5	1	2		2	8	1	19
	<b>Grand Total</b>	<b>19</b>	<b>38</b>	<b>8</b>	<b>8</b>	<b>17</b>	<b>26</b>	<b>115</b>	<b>10</b>	<b>241</b>

Sumber Data : Group WA Karlahut Kalteng 2018

**DATA LUAS KEBAKARAN MULAI JANUARI S/D 06 AGUSTUS 2018**


No	Kab/Kota	Bulan								Luas (Ha)
		1	2	3	4	5	6	7	8	
1	Barito Selatan					2,5		44,07		47,20
2	Barito Timur							0,00		0,00
3	Barito Utara	1	1	1,8		28,2	3,56	2,00		37,56
4	Gunung Mas	0,5								0,50
5	Kapuas		2		0,05	34,57	47	515,40	4	603,02
6	Katingan					10	6,515	28,49	20	65,01
7	Kotawaringin Barat	33	357,7	2,5		3,24	11,5	7,00		414,94
8	Kotawaringin	45,12	45			6	3	417,05	3,65	516,17

No	Kab/Kota	Bulan								Luas (Ha)
		1	2	3	4	5	6	7	8	
	Timur									
9	Lamandau							2,00	1,5	3,50
10	Murung Raya			5	0,5			0,00		5,50
11	Palangka Raya	3	5	6,5		3	18,8	128,60	2	166,90
12	Pulang Pisau						5	136,00	25	166,00
13	Seruyan		8		2	2	3	7,50	6,5	29,00
14	Sukamara		330	2,2			1,5	23,30		375,00
	<b>Grand Total</b>	<b>82,62</b>	<b>748,7</b>	<b>18</b>	<b>2,55</b>	<b>89,51</b>	<b>99,875</b>	<b>1.312,04</b>	<b>52,65</b>	<b>2.415,95</b>

Sumber Data : Group WA Karlahut Kalteng 2018

### 1.1. Indeks Standar Pencemaran Udara (ISPU)

Kualitas udara di seluruh AQMS / Sistem Monitoring Kualitas Udara di Provinsi Kalimantan Tengah menunjukkan Kategori dengan indikator Baik (good), sedang (moderate), tidak sehat (unhealthy), sangat tidak sehat (very unhealthy) dan berbahaya (hazardous) seperti terlihat pada tabel berikut pukul 07.00 WIB.

<b>BAIK</b> 0 - 50		<b>SEDANG</b> 51 - 100		<b>TIDAK SEHAT</b> 101 - 199		<b>SANGAT TIDAK SEHAT</b> 200 - 299		<b>BERBAHAYA</b> 300 - 3000	
<b>LOKASI</b>	<b>BMKG Palangka Raya</b>	<b>KLHK Palangka Raya</b>	<b>BMKG-SMT Kab. Kotawaringin Timur</b>	<b>BMKG-PKN Kab. Kotawaringin Barat</b>	<b>BMKG-MUARATAWEH Kab. Barito Utara</b>				
<b>ISPU / PM10</b>	<b>0</b>	<b>60</b>	<b>41</b>	<b>6</b>	<b>21</b>				

### 1.2. Jarak Pandang (Visibility)

Data sementara menunjukkan visibility pada Hari Selasa, 07 Agustus 2018

LOKASI	VISIBILITY
Palangka Raya	9 Km
Pangkalan Bun	8 Km
Sampit	9 Km
Buntok	9 Km
Muara Teweh	5 Km

### 1.3. Prakiraan Cuaca

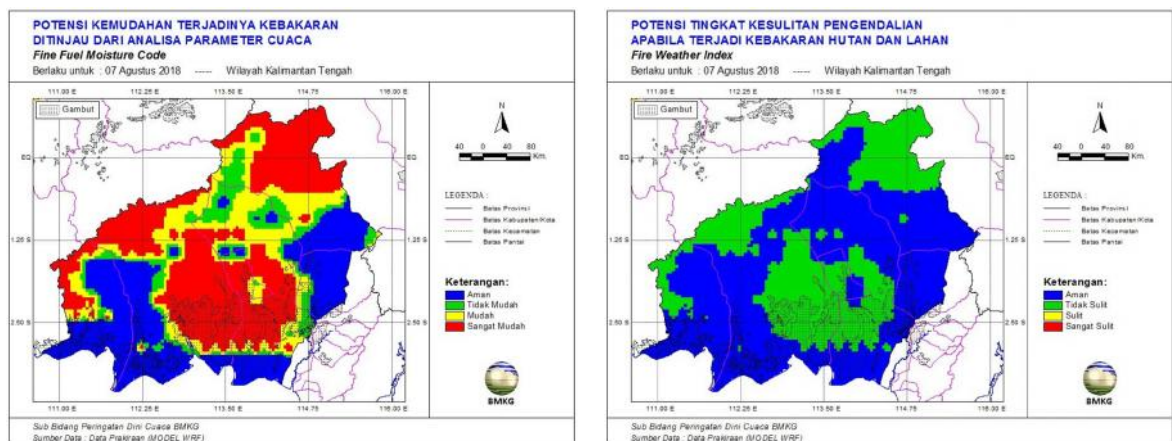
a. Kondisi cuaca hari Selasa, 07 Agustus 2018. Pantauan BMKG dilaporkan sebagai berikut :

No	Data	BMKG Palangka Raya	BMKG Palangkalan Bun	BMKG Sampit	BMKG Buntok	BMKG Muara Teweh
1	Arah Angin	Selatan	Calm	Tenggara	Utara	Calm
2	Kecepatan Angin	6 km/jam	Calm	10 km/jam	10 km/jam	Calm
3	Suhu Udara	23 – 32	23 – 32	22 – 30	23 – 30	26 – 33
4	Kelembaban Udara	55 – 100	65 – 100	60 – 100	75 – 100	70 – 100
5	Cuaca	Cerah	Cerah	Cerah	Cerah	Berawan

berawan

\*Sumber Data BMKG

- b. Analisis Potensi Kemudahan Terjadi Kebakaran (FFMC) berlaku untuk hari Selasa, 07 Agustus 2018. Pantauan BMKG dilaporkan sebagai berikut :  
 Analisis tingkat kemudahan terjadinya Kebakaran di wilayah Kalteng. Untuk kategori “Sangat Mudah Terbakar dan Sangat Sulit Pengendaliannya” Berwarna Merah.



- c. Pantauan Tinggi Muka Air Tanah :

- Sei Ahas : TMA -0.88 m, SM 60.67%
- Kalteng : TMA -0.35 m, SM 3.9%
- Katunjung 1 : TMA -0.36 m, SM 88.68%
- Katunjung 2 : TMA -0.71 m, SM 74.65%
- Katunjung 3 : TMA -0.63 m, SM 47.73%
- Mentaren 1 : TMA -0.9 m, SM 3.9%
- Sebangau Jaya : TMA -0.79 m, SM 35.23%
- Anjir Kalampan : TMA -1.34 m, SM 83.03%
- Bt-Buntoi : TMA -0.64 m, SM 41.74%
- Pm-Paduran Mulya : TMA -0.47 m, SM 44.76%
- Tumbang Nusa : TMA 1809.16 m, SM 111.74%
- Paduran Sebangau : TMA 1821.03 m, SM 75.09%

## II. Upaya Yang Telah dilakukan

### 2.1. Satgas Udara :

- a. Rekapitulasi Water Bombing Helikopter, Tanggal 06 Agustus 2018

NO	HELIKOPTER	SORTI (x)	BOMBING (x)	Liter Air	Total Jam Terbang
1	2	3	4	5	6
1.	Mi 8MTV UPMI815	27	563	2.256.000	114 jam 40 menit
2.	Mi 8MTV UPMI862	20	401	1.604.000	93 jam 42 menit

3.	Helly RA 31034 Kamov 32C	17	193	956.000	44 jam 11 menit
4.	Helly Kamov 32T RA 31009	5	43	215.000	12 Jam 57 Menit
	<b>Grand Total</b>	<b>69</b>	<b>1.200</b>	<b>5.041.000</b>	

**b. Kegiatan Water Bombing Helikopter, Tanggal 06 Agustus 2018**

NO	PESAWAT	WATER BOOMBING				Lokasi
		SORTI	WB	LITER	Jumlah	
1.	Helly Mi 8MTV UPMI815	1	25	4.000	100.000	Sorti 1 Kahayan kuala, pulpis Koordinat : 3°13'32.10"S 113°56'9.10."E Radial:181° Distance: 60 Nm END: 03.30 Z ATD: 01.56 Z ETA: 04.30 Z Route: PKY-Kahayan kuala,Pulpis(SAS)-PKY Missi : Water bombing by BNPB Pilot : Capt. Aleksandr Voloshin Onboard: HLO: Bintang Luas area ± 10 ha, Bombing di wilayah Kahayan kuala pulpis, jumlah bombing 25× wb=100.000 liter air, hs di lokasi tersebut api mulai menipis
		2	12	4.000	48.000	Sorti 2 Kahayan kuala, pulpis Koordinat : 3°13'32.10"S 113°56'9.10."E Radial:181° Distance: 60 Nm END : 03.30 Z ATD : 06.42 Z ETA : 09.00 Z Alternate : 2°49'12,21"S 114°16'12.06"E R = 150 D = 40 NM Route: PKY-Kahayan kuala,Pulpis(SAS)-PKY Missi : Water bombing by BNPB Pilot : Capt. Aleksandr Voloshin Onboard: HLO: Bintang 2 Pax(Unops) Bombing di wilayah Kahayan kuala pulpis, jumlah bombing 12× wb=48.000 liter air, hs di lokasi tersebut api mulai menipis, Total jam

						terbang saat ini 122 jam 03 menit
2.	Helly Mi 8MTV UPMI862	-	-	-	-	Maintanance di Bandara Cilik Riwut Helly Mi 8MTV UP-MI862 telah mencapai jam terbang sebanyak 93 jam 42 menit dan masih memiliki 6 jam 18 menit hingga pencapaian 100 jam terbang
3.	Helly Kamov 32T RA-31009	1	4	5000	20.000	Katingan, Pulau malam Koordinat : 1°19'37.45"S 113°5'24.00"E R:317° D: 74 Nm END: 03.30 Z ATD: 01.04 Z ETA: 04.30 Z Route:PKY-katingan(SAS)-PKY Missi : Water bombing by BNPB Pilot : Capt.Vasily Onboard: HLO: Oki Luas Area ± 20 ha, bombing diwilayah mentaya hilir selatan, Hs pertama di Katingan nihil, jumlah bombing 4x wb=20.000, Hs belum padam
		2	14	5000	70.000	Mentaya hilir kotim Koordinat : 1°19'37.45"S 113°5'24.00"E R:317° D: 74 Nm/20 nm from sampit END: 03.30 Z ATD: 04.56 Z ETA: 08.00 Z Route:Sampit-Mentaya hilir(SAS)-PKY Missi : Water bombing by BNPB Pilot : Capt.Vasily Onboard: HLO: Oki Luas area Hs ± 20 ha, bombing diwilayah mentaya hilir selatan, jumlah bombing 14x Wb= 70.000, Hs belum padam
		3	6	5000	30.000	Mentaya hilir kotim Koordinat : 1°19'37.45"S 113°5'24.00"E R:317° D: 74 Nm/20 nm from sampit END: 03.30 Z ATD: 08.39 Z ETA: 10.25 Z Route:Sampit-Mentaya hilir(SAS)-PKY Missi : Water bombing by BNPB Pilot : Capt.Vasily Onboard: HLO:

						Oki jumlah bombing 6x Wb= 30.000 liter air,Hs di lokasi tersebut dapat di padamkan sekitar 15 ha,mengingat waktu sudah memasuki sunset helly kembali ke bandara,
4.	Helly RA 31034 Kamov 32C	1	11	5.000	55.000	Mentaya hilir selatan Koordinat : 2°53'9.96"S 112°54'6.00"E R:238° D: 74 Nm END: 03.30 Z ATD: 00.57 Z ETA: 04.30 Z Route:PKY-Mentaya hilir kotim(SAS)- PKY Missi : Water bombing by BNPB Pilot : Capt.Dmitri Khazov Onboard: HLO: Hendra Luas area ± 20 ha, bombing diwilayah mentaya hilir selatan, jumlah bombing 11 x Wb= 55.000 liter air, Hs belum padam
		2	13	5.000	65.000	Mentaya hilir selatan Koordinat : 2°53'9.96"S 112°54'6.00"E R:238° D: 74 Nm/20 from sampit END: 03.30 Z ATD: 05.07 Z ETA: 08.30 Z Route:PKY-Mentaya hilir kotim(SAS)- PKY Missi : Water bombing by BNPB Pilot : Capt.Dmitri Khazov Onboard: HLO: Hendra Luas area Hs ± 20 ha, bombing diwilayah mentaya hilir selatan, jumlah bombing 13x wb= 65.000 liter air, hotspot belum padam
		3	5	5.000	25.000	Mentaya hilir selatan Koordinat: 2°53'9.96"S 112°54'6.00"E R:238° D: 74 Nm/20 from sampit END: 03.30 Z ATD: 08.39 Z ETA: 10.25 Z Route:Sampit-Mentaya hilir kotim(SAS)-PKY Missi : Water bombing by BNPB Pilot : Capt.Dmitri Khazov Onboard:



						HLO: Hendra jumlah bombing 5x wb= 25.000 Liter air, hs dapat dipadamkan sekitar 15 ha, mengingat waktu sudah memasuki sunset,
--	--	--	--	--	--	--

### Teknologi Modifikasi Cuaca (TMC), Tanggal 04 Agustus 2018

#### a. Rekapitulasi Teknologi Modifikasi Cuaca (TMC)

No	Pesawat	TMC		Lokasi
		Sorti	Garam (Kg)	
1.				
Jumlah				

#### b. Kegiatan Teknologi Modifikasi Cuaca (TMC), 04 Agustus 2018

No	Pesawat	TMC		Lokasi
		Sorti	Garam (Kg)	
1.				

## 2.2. Satgas Darat

### A. Satgas Darat Gabungan

NO	KEGIATAN	PEMADAMAN			PERSONIL/ PERALATAN	PELAPOR
		Pemadaman	Patroli	Pencegahan		
1.	<b>KOTA PALANGKA RAYA</b>  Pos Lapangan 2 (Jl. Cilik Riwut km. 11,8)  Kegiatan : - Patroli dan sosialisasi kepada masyarakat tentang larangan membersihkan lahan dengan cara membakar dan menyampaikan maklumat Kapolda Kalteng tentang sanksi terhadap pembakar lahan Lokasi : Jl. Mahir Mahar masuk Perumahan pemda dan Lokasi LIK (-2,16481, 113,85011, 60°)		✓	✓	Personil : Manggala Agni (3 org), TSAK Bukit Tunggal (5 org) Alkap : Kendaraan roda 4 (1 unit), Pengeras suara/TOA, Selebaran Maklumat Kapolda Kalteng	Tim Pos Lapangan 2



2.	<p><b>KAB. KOTAWARINGIN BARAT</b></p> <p>Kegiatan : Patroli dan pengecekan Hotspot</p> <p>Lokasi : Desa Sungai Bakau, Kec. Kumai</p> <ul style="list-style-type: none"> <li>- Co. -2.97483S 111.577E</li> <li>- Co. -2.96734S 111.576E</li> <li>- Co. -2.96869S 111.567E</li> </ul> <p>Hasil : Nihil Karhutla (api sudah padam)</p>		✓	✓	<p><b>Personil</b> : TNI (6 org), Polri (3 org), BPBD (2 org), Manggala Agni (5 org), Masyarakat (4 org)</p> <p><b>Alkap</b> : Kendaraan roda 4 (3 unit), kendaraan roda 2 (6 unit), GPS (1 buah), Mesin pompa portable (1 unit)</p>	Kodim 1014/Pbn
3.	<p><b>KAB. BARITO SELATAN</b></p> <p>Kegiatan : Patroli dan Sosialisasi Penanganan Karhutla</p> <p>Lokasi : Rantau Opak, Kel. Mengkatip, Kec. Dusun Hilir</p>		✓	✓	<p>Personil : Kapolsek Dusun Hilir, Polres Barito Selatan IPDA Waryoto,SH. Beserta Kanit Binmas dan Bhabinkamtibmas Polsek Dusun Hilir</p> <p>Sarpras : Selebaran Maklumat Kapolda Kalteng dan Spanduk Larangan Membakar Hutan dan Lahan dan Speedboat Dinas</p>	Polres Barito Selatan
4.	<p><b>KAB. BARITO UTARA</b></p> <p>Posko Siaga Darurat Kebakaran Hutan dan Lahan BPBD Kab. Barito Utara</p> <p>Kegiatan :</p> <ul style="list-style-type: none"> <li>- Melakukan Monitoring / Pemantauan bencana, titik hotspot, cuaca, daerah rawan Karhutla, arah angin dan kondisi sungai di wilayah Kab. Barito Utara melalui perangkat komunikasi Radio HT telepon seluler, Whatsapp dan sarana informasi lainnya.</li> <li>- Berkoordinasi dengan TNI, POLRI, SOPD, Kepala Desa, Camat dan Organisasi Kemasyarakatan di Kab. barito utara apabila terjadi bencana</li> </ul>		✓	✓		Posko Siaga Darurat Karhutla BPBD Kab. Barito Utara

5.	<b>KAB. MURUNG RAYA</b>  a. Kegiatan : - Melakukan Monitoring/Pemantauan bencana, titik hotspot, cuaca, daerah rawan Karhutla, arah angin dan kondisi sungai - Berkoordinasi dengan TNI, POLRI, SOPD, Kepala Desa, Camat dan Organisasi Kemasyarakatan di Kab. Murung Raya - Melaksanakan Pengamatan serta Informasi melalui situs terkait seperti BMKG, Lapan, Cuaca XL Pro Indonesia, BPBD Prov Kalteng.		✓	✓		Posko Siaga Darurat Karhutla BPBD Kab. Murung Raya
6.	<b>KAB. SERUYAN</b>  Kegiatan : - Monitoring titik hotspot - Menyambut kunjungan Dandim 1015 Sampit ke Posko Siaga Karhutla BPBD pukul 10.00 WIB - Berkoordinasi terkait hal-hal penting tentang kesiapsiagaan Alkap dan anggota Satgas penanganan PB karhutla wil Kab. Seruyan.		✓	✓		Posko Siaga Darurat Karhutla BPBD Kab. Seruyan
7.	<b>KAB. LAMANDAU</b> Kegiatan : Patroli/Pengecekan titik Hotspot Lokasi : - Desa Merambang, Kec. Bulik Timur (-1.768838, 111.541008) - Desa Batu Tambun, Kec. Batang Kawa (-1.745575, 111.132187) - Desa Sekoban, Kec. Lamandau (-1.88569 S, 111.34 E) Luas area terbakar : ± 1,5 Ha	✓	✓	✓	Personil : Dpp Danramil 05/Bulik. TNI (3 org), Polri (2 org), BPBD (4 org) Alkap : Kendaraan roda 4 (1 unit), 1 jat S 1 V3, GPS (1 buah), Alat manual kep (1 buah)	Koramil 1014-05/Bulik dan Posko Siaga Darurat Karhutla BPBD Kab. Lamandau
8.	<b>KAB. KATINGAN</b> Kegiatan : Groundchek Hospot Lokasi : Jl. Karet, Desa Trans Buntut Bali, Kec. Pulau Malan (S -1,668460 E 113.323)		✓	✓	Personil : Brigdalkarhut TN. Sebangau (11 org), TNI (2 org), POLRI (2 org), BPBD (3 org), TAGANA (1 org), Aparatur kecamatan (1 org) Alkap : Kendaraan roda 4 (2 Unit), jet shooter (5	Manggala Agni Daops Pky dan Posko Siaga Darurat Karhutla BPBD Kab. Katingan

					buah), Mesin pompa robin, selang ukr.1,5 inc. (10 roll)	
9.	<b>KAB. PULANG PISAU</b>  Kegiatan : - Monitoring / Pemantauan bencana, titik hotspot, cuaca, daerah rawan Karhutla, arah angin dan kondisi sungai di wilayah Kab. Pulang Pisau dan menerima informasi melalui perangkat komunikasi Radio HT telepon seluler, Whatsapp / grup Karhutla Pulpis dan sarana informasi lainnya. - Berkoordinasi dengan TNI, POLRI, SOPD, Kepala Desa, Camat dan Organisasi Kemasyarakatan di Kab. Pulang Pisau		✓	✓		Posko Siaga Darurat Karhutla BPBD Kab. Pulang Pisau
10.	<b>Kota Palangka Raya</b>  Kegiatan : - Siaga laporan karhutla - Patroli daerah rawan karhutla Jl. Ir. Soekarno, Jl. G. Obos, Jl. Lingkar Luar, Jl. Keranggan dan arah Kelampangan - Pemadaman lanjutan karhutla Lokasi pemadaman karhutla : Jl. G.Obos XXVII, Kel Menteng, Kec. Jekan Raya Luas area terbakar : ± 2 Ha	✓	✓	✓	Personil : TNI (1 org), BPBPK Prov. Kalteng (1 org), Damkar Dishut (10 org), Balakar 620 d) Alkap : Kendaraan roda 4, Mesin pompa pemadam karhutla beserta kelengkapannya	Tim Pos Lapangan 1 dan Dishut Prov. Kalteng
11.	<b>KAB. KAPUAS</b>  A. Kegiatan : Pemadaman Karhutla 1. Lokasi : JL. Semangat Baru, Kel. Selat Dalam, Kec. Selat (-2.975, 114.39472) Luas area terbakar : Masih dalam pendataan  B. Pengecekan Karhutla Lokasi : Desa Maju Bersama,	✓	✓	✓	A. Kegiatan : Pemadaman Karhutla Personil : TNI (2 org), POLRI (1 org), BPBD (2 org), Manggala Agni (2 org), Dinas Damkar dan Pol PP (1 org), Dinas Pertanian (1 org), Damkar Mandiri (2 org), Balakar (2 org), Emergency508 (1 org).	Posko Siaga Darurat Karhutla BPBD Kab. Kapuas

	Kec. Basarang (-2.8922222, 114.32555) Luas area terbakar : 2 Ha				B. Pengecekan Karhutla Personil : TNI, POLRI, BPBD, Manggala Agni dan Masyarakat (20 org)	
--	--	--	--	--	--	--

### Kota Palangka Raya

#### Posko Induk (Jl. Cilik Riwut km. 2,5)





**Pos Lapangan I (Jl. Adonis Samad, Kota Palangka Raya) :**  
Patroli dan Pemadaman Karhutla Lanjutan di Jl. G. Obos XXVII, Kel. Menteng, Kec. Jekan Raya





**Pos Lapangan II (Jl. Cilik Riwut Km. 11,8 Kota Palangka Raya) :**  
Patroli dan sosialisasi mengenai larangan membakar lahan dan menyampaikan maklumat  
Kapolda Kalteng





Patroli dan Penanganan Hotspot di Kab. Kotawaringin Barat

15





Sosialisasi, Patroli dan Penanganan Karhutla di Kab. Barito Selatan



Sosialisasi, Patroli dan Penanganan Karhutla di Kab. Seruyan



### Patroli dan Penanganan Karhutla di Kab. Lamandau



### Patroli Hotspot dan Penanganan Karhutla di Kab. Kapuas







### Patroli Hotspot dan Penanganan Karhutla di Kab. Katingan





Helly Waterbombing : RA 31034 Kamov 32C









### Helly Waterbombing : RA 31009 Kamov 32T





### Helly Waterbombing : M18 MTV-1 UP-MI815





## B. KEGIATAN POSKO KARHUTLA PROVINSI KALIMANTAN TENGAH

1. Pengumpulan data dan informasi dari Kabupaten/Kota.
2. Berkoordinasi dengan Kabupaten/Kota dalam penanganan Karhutla di Provinsi Kalimantan Tengah.
3. Penyampaian Laporan Harian kepada Pimpinan dan Instansi/Lembaga terkait.
4. Apel Radio Satgas PDB Karhutla Kalteng, pukul 07.00 WIB
5. Briefing Operasi di Posko Induk, Pusdalops PB Prov. Kalteng, pukul 07.30 WIB
6. Rapat perencanaan operasi Pukul 14.00 WIB untuk Rencana Aksi Selasa, 07 s.d. Rabu, 08 Agustus 2018 Pukul 07.00 WIB.



## Dokumentasi Posko Induk

### Briefing Operasi di Posko Induk, Pusdalops PB Prov. Kalteng



### Rapat Perencanaan Operasi di Posko Induk, Pusdalops PB Prov. Kalteng



2.3. Satgas Gakkum sampai hari Senin, 06 Agustus 2018 :

DATA PENEGAKAN HUKUM KEBAKARAN HUTAN DAN LAHAN TAHUN 2018																
JANUARI 2018 – 06 Agustus 2018																
NO	KESATUAN	LAPORAN POLISI	TKP	JML KASUS		JMLAH	JML TSK		LUAS TERBAKAR	JML DITAHAN		PERS	PENYELESAIAN			
				LIDIK	SIDIK		PERORANGAN	KORPORASI		PERORANGAN	KORPORASI		TAHAP I	P.19	P.21	TAHAP II
1		2	3	4	5	6	7	8	9	10	11	12	13	14	15	
1.	RES KAPUAS	LP/134/VII/2018/SPK RES KAPUAS TGL 25 JULI 2018	AREAL PERKEBUNAN SAWIT PT. KLM	1	-	1	-	-	511	-	-	-	-	-	-	-
2.	RES P.RAYA	LP/237/VII/SPK RES P.RAYA TGL 14 JULI 2018	JL. G OBOS 16 KOTA PALANGKA RAYA	-	1	1	1	-	0,6	1	-	5	1	-	-	-
		LP/246/VII/SPK RES P.RAYA TGL 20 JULI 2018	JL. BANTENG 49 KOTA PALANGKA RAYA	1	-	1	-	-	4	-	-	5	-	-	-	-
3.	RES KATINGAN	-	-	-	-	-	-	-	-	-	-	-	-	-	-	-
4.	RES PULPIS	-	-	-	-	-	-	-	-	-	-	-	-	-	-	-
5.	RES KOBAR	LP/56/II/SPK RES KOBAR TGL 23 FEBRUARI 2018	KEL. RAJA SEBERANG, KEC. ARSEL, KAB. KOBAR	-	1	1	1	-	5	1	-	3	-	-	-	1
6.	RES KOTIM	-	-	-	-	-	-	-	-	-	-	-	-	-	-	-
7.	RES BARUT	-	-	-	-	-	-	-	-	-	-	-	-	-	-	-
8.	RES SERUYAN	LP/04/I/SPK RES SERUYAN/SEK SERUYAN HILIR TGL 6 MEI 2018	JL. PEMATANG KAMBAT RAYA, DESA P.PANJANG, KEC. SERHIL, KAB. SERUYAN	-	1	1	1	-	1	-	-	4	1	-	-	-
9.	RES GUMAS	-	-	-	-	-	-	-	-	-	-	-	-	-	-	-
10.	RES BARTIM	-	-	-	-	-	-	-	-	-	-	-	-	-	-	-
11.	RES LAMANDAU	-	-	-	-	-	-	-	-	-	-	-	-	-	-	-
12.	RES BARSEL	-	-	-	-	-	-	-	-	-	-	-	-	-	-	-
13.	RES MURA	-	-	-	-	-	-	-	-	-	-	-	-	-	-	-
14.	RES SUKMA	-	-	-	-	-	-	-	-	-	-	-	-	-	-	-
JUMLAH		5 LP	5 TKP	2	3	5	3	-	521,6	2	-	17	2	-	-	1

Sumber : Polda Kalteng

Demikian Laporan **POSKO Siaga Darurat KARHUTLA PROV. KALTENG**

Terima Kasih.  
Salam Tangguh....

Tanggal : Selasa, 07 Agustus 2018  
Pukul : 07.00 WIB



Komandan Satgas  
PDB Karhutla Kalteng 2018  
Komandan Korem 102/Pjg

TTD

Harnoto, S.Sos  
Kolonel Inf NRP 1920029391069