

POSKO SATGAS KARHUTLA PROVINSI KALIMANTAN TENGAH



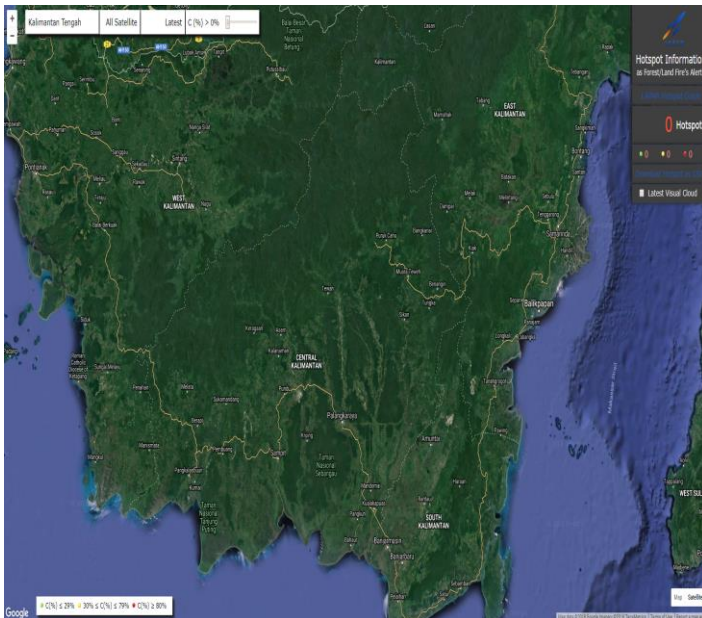
LAPORAN HARIAN POS KOMANDO SIAGA DARURAT BENCANA ASAP AKIBAT KEBAKARAN HUTAN DAN LAHAN PROVINSI KALIMANTAN TENGAH TAHUN 2018

I. Kondisi Terkini

1.1. Hotspot

Perkembangan titik panas atau *hotspot* pada 03 s/d 04 Agustus 2018, pukul 07.00 s/d 07.00 WIB berdasarkan pantauan citra satelit Wilayah Provinsi Kalimantan Tengah sebagai berikut :

Citra Satellite Titik Hotspot Convidence 0 - 100 %



Jumlah Hotspot Harian Provinsi Kalimantan Tengah :

10

NO	KAB/KOTA	Terra, Aqua, SNPP	CONV %
1.	Kota Palangka Raya		
2.	Barito Selatan	1	54%
3.	Barito Timur		
4.	Barito Utara		
5.	Gunung Mas		
6.	Kapuas		
7.	Katingan		
8.	Kotawaringin Barat	1	81%
9.	Kotawaringin Timur	4	37 – 82%
10.	Lamandau		
11.	Murung Raya		
12.	Pulang Pisau	4	54 – 76%
13.	Sukamara		
14.	Seruyan		
TOTAL		10	

DATA SEBARAN HOTSPOT TERRA, AQUA DAN SNPP WILAYAH KALIMANTAN TENGAH

DATA HOTSPOT JANUARI S/D 03 AGUSTUS 2018

No	Kabupaten	1	2	3	4	5	6	7	8	Grand Total
1	Barito Selatan	5	6	11	9	4	8	17		60
2	Barito Timur		1				1			2
3	Barito Utara	1		4	3	3		4		15
4	Gunung Mas	8	2			1	3	3		17
5	Kapuas	5	5	22	26	8	7	49		122
6	Katingan	16	1	4	2	3	5	10		41
7	Kotawaringin Barat	27	55	9	3	4	4	2		104

8	Kotawaringin Timur	10	4	1	5	4	4	62		90
9	Lamandau						2	13		15
10	Murung Raya			2	3	1	4	1		11
11	Palangka Raya	4	3	10	1	3		5		26
12	Pulang Pisau	6	3				11	31		51
13	Seruyan	5	8	13	4	3	9	16		58
14	Sukamara	12	13	29	16		3	17		90
	Grand Total	99	101	105	72	34	61	229		702

*Sumber Data : Lapan.go.id

DATA KEJADIAN KEBAKARAN MULAI JANUARI S/D 03 AGUSTUS 2018

No	Kab/Kota	Bulan								Kejadian (X)
		1	2	3	4	5	6	7	8	
1	Barito Selatan				1	1	1	5		8
2	Barito Timur							0		0
3	Barito Utara	1	1	1	1	3	3	1		11
4	Gunung Mas	1						0		1
5	Kapuas		2		2	4	2	8		18
6	Katingan	1	1			2	3	12		19
7	Kotawaringin Barat	5	23	2		3	4	2		39
8	Kotawaringin Timur	10	2			1	2	22	1	38
9	Lamandau							1		1
10	Murung Raya			1	1			2		4
11	Palangka Raya	1	1	2		1	7	42		54
12	Pulang Pisau						1	8		9
13	Seruyan		3	1	1	2	1	4		12
14	Sukamara		5	1	2		2	8		18
	Grand Total	19	38	8	8	17	26	115	1	232

Sumber Data : Group WA Karlahut Kalteng 2018

DATA LUAS KEBAKARAN MULAI JANUARI S/D 03 AGUSTUS 2018





No	Kab/Kota	Bulan								Luas (Ha)
		1	2	3	4	5	6	7	8	
1	Barito Selatan					2,5		44,07		47,20
2	Barito Timur							0,00		0,00
3	Barito Utara	1	1	1,8		28,2	3,56	2,00		37,56
4	Gunung Mas	0,5								0,50
5	Kapuas		2		0,05	34,57	47	515,40		599,02
6	Katingan					10	6,515	28,49		45,01
7	Kotawaringin Barat	33	357,7	2,5		3,24	11,5	7,00		414,94
8	Kotawaringin Timur	45,12	45			6	3	417,05	3,65	519,82
9	Lamandau							2,00		2,00

No	Kab/Kota	Bulan								Luas (Ha)
		1	2	3	4	5	6	7	8	
10	Murung Raya			5	0,5			0,00		5,50
11	Palangka Raya	3	5	6,5		3	18,8	128,60		164,90
12	Pulang Pisau						5	136,00		141,00
13	Seruyan		8		2	2	3	7,50		22,50
14	Sukamara		330	2,2			1,5	23,30		375,00
	Grand Total	82,62	748,7	18	2,55	89,51	99,875	1.312,04	3,65	2.356,95

Sumber Data : Group WA Karlahut Kalteng 2018

1.1. Indeks Standar Pencemaran Udara (ISPU)

Kualitas udara di seluruh AQMS / Sistem Monitoring Kualitas Udara di Provinsi Kalimantan Tengah menunjukkan Kategori dengan indikator Baik (good), sedang (moderate), tidak sehat (unhealthy), sangat tidak sehat (very unhealthy) dan berbahaya (hazardous) seperti terlihat pada tabel berikut pukul 07.00 WIB.

BAIK 0 - 50		SEDANG 51 - 100		TIDAK SEHAT 101 - 199		SANGAT TIDAK SEHAT 200 - 299		BERBAHAYA 300 - 3000	
LOKASI		BMKG Palangka Raya	KLHK Palangka Raya	BMKG-SMT Kab. Kotawaringin Timur	BMKG-PKN Kab. Kotawaringin Barat	BMKG-MUARATAWEH Kab. Barito Utara			
ISPU / PM10		0	59	53	28	30			

1.2. Jarak Pandang (Visibility)

Data sementara menunjukkan visibility pada Hari Sabtu, 04 Agustus 2018

LOKASI	VISIBILITY
Palangka Raya	8 Km
Pangkalan Bun	6 Km
Sampit	6 Km
Buntok	5 Km
Muara Teweh	5 Km

1.3. Prakiraan Cuaca

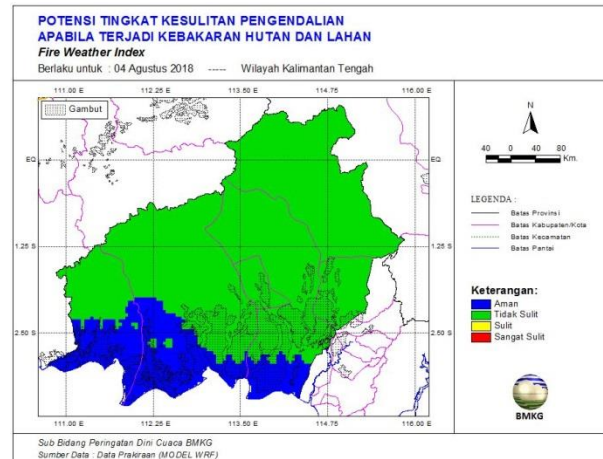
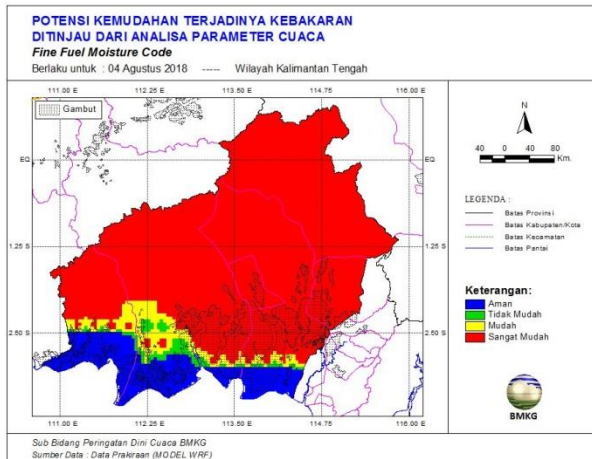
a. Kondisi cuaca hari Sabtu, 04 Agustus 2018. Pantauan BMKG dilaporkan sebagai berikut :

No	Data	BMKG Palangka Raya	BMKG Palangkalan Bun	BMKG Sampit	BMKG Buntok	BMKG Muara Teweh
1	Arah Angin	Tenggara	calm	calm	-	-
2	Kecepatan Angin	9,3 km/jam	calm	calm	-	-
3	Suhu Udara	23 - 33	23 - 32	23 - 30	23 - 33	24 - 34
4	Kelembaban Udara	60 - 100	70 - 100	65 - 100	65 - 100	70 - 100
5	Hujan 24 jam	-	-	-	-	-

*Sumber Data BMKG

b. Analisis Potensi Kemudahan Terjadi Kebakaran (FFMC) berlaku untuk hari Sabtu, 04 Agustus 2018. Pantauan BMKG dilaporkan sebagai berikut :

Analisis tingkat kemudahan terjadinya Kebakaran di wilayah Kalteng. Untuk kategori “Sangat Mudah Terbakar dan Sangat Sulit Pengendaliannya” Berwarna Merah.



c. Pantauan Tinggi Muka Air Tanah :

- Sei Ahas : TMA -0.85 m, SM 64.15%
- Kalteng : TMA -0.31 m, SM 3.9%
- Katunjung 2 : TMA -0.57 m, SM 76.5%
- Katunjung 3 : TMA -0.3 m, SM 108.02%
- Mentaren 1 : TMA -0.95 m, SM 3.9%
- Sebangau Jaya : TMA -0.75 m, SM 38.6%
- Katunjung 1 : TMA -0.56 m, SM 47.71%
- Anjir Kalampan : TMA -1.26 m, SM 83.97%
- Bt-Buntoi : TMA -0.64 m, SM 41.74%
- Pm-Paduran Mulya : TMA -0.47 m, SM 44.76%
- Tumbang Nusa : TMA 1809,16 m, SM 111.74%
- Paduran Sebangau : TMA 1846,03 m, SM 75.53%

II. Upaya Yang Telah dilakukan

2.1. Satgas Udara :

a. Rekapitulasi Water Bombing Helikopter, Tanggal 03 Agustus 2018

NO	HELIKOPTER	SORTI (x)	BOMBING (x)	Liter Air	Total Jam Terbang
1	2	3	4	5	6
1.	Mi 8MTV UPMI815	23	486	1.948.000	101 jam 45 menit
2.	Mi 8MTV UPMI862	20	401	1.604.000	93 jam 42 menit
3.	Helly RA 31034 Kamov 32C	8	106	521.000	22 jam 15 menit

4.	Helly Kamov RA-31009				
	Grand Total	51	993	4.083.000	

b. Kegiatan Water Bombing Helikopter, Tanggal 03 Agustus 2018

NO	PESAWAT	WATER BOOMBING				Lokasi
		SORTI	WB	LITER	Jumlah	
1.	Helly Mi 8MTV UPMI815	-	-	-	-	Maintanance di Bandara Cilik Riwtut
2.	Helly Mi 8MTV UPMI862	-	-	-	-	Maintanance di Bandara Cilik Riwtut
3.	Helly RA 31034 Kamov 32C	1	11	5.000	55.000	Mendarat di Bandara Cilik Ri Mentaya hilir Koordinat: 2°52'47.00"S 112°54'6"E Radial:238° Distance: 74 Nm END: 03.30 Z ATD: 07.05 Z ETA: 09.45 Z ATA: 10.16 Z Route:PKY-Mentaya hilir(SAS)-PKY Missi : Water bombing by BNPB Pilot : Capt.Dmitri Khazov Onboard: HLO: Hendra Oki Luas +20 ha, bombing di wilayah mentaya hilir, jumlah bombing 9x= 45.000 liter air, Hs belum padam, total jam terbang sampai hari ini 22 jam 15 menit,
4.	Helly Kamov RA-31009					

5

Teknologi Modifikasi Cuaca (TMC), Tanggal 02 Agustus 2018

a. Rekapitulasi Teknologi Modifikasi Cuaca (TMC)

No	Pesawat	TMC		Lokasi
		Sorti	Garam (Kg)	
1.				
	Jumlah			

b. Kegiatan Teknologi Modifikasi Cuaca (TMC), 02 Agustus 2018

No	Pesawat	TMC		Lokasi
		Sorti	Garam (Kg)	
1.				

2.2. Satgas Darat

A. Satgas Darat Gabungan

NO	KEGIATAN	PEMADAMAN			PERSONIL/ PERALATAN	PELAPOR
		Pemadaman	Patroli	Pencegahan		
1.	<p>KOTA PALANGKA RAYA (Status Siaga Darurat Karhutla)</p> <p>a). Poslap I 1). Lokasi : Jl. Bangaris dan Jl. Karanggan 2). Deskripsi : Sosialisasi kepada Bp. Hairi, Bp. Napsiah, ibu Mislawati, Bp. Rapih di jl Bangaris dan Bp. Darsoni di jl. Karanggan. Rute patroli Wilayah Bandara, Tanjung pinang, Mahirmahar, Lingkar Luar dengan hasil tidak ada kebakaran.</p> <p>b). Poslap II 1). Lokasi : Jalan teluk bayur, hampapak maju dan KM. 17 4). Deskripsi : pukul 10.00 wib-11.30 wib melaksanakan sosialisasi kepada masyarakat tentang larangan membersihkan lahan dg cara membakar dan menyampaikan maklumat kapolda kalteng tentang sanksi terhadap pembakar lahan,tikor sosialisasi dg document foto.sosialisasi di jalan teluk bayur, hampapak maju dan KM. 17 sebelah kanan .sosialisasi menggunakan TOA.</p>		✓	✓	<p>a). Poslap I 1). Personil : 1 Orang 2). Peralatan : - R2 1 unit - Selebaran maklumat kapolda kalteng</p> <p>b). Poslap II 1). Personil : - TNI 1 org. - POLRI 1 org - MA 3 org - TSAK 5 org 2). Peralatan : - 1 pickup - TOA - Selebaran maklumat kapolda kalteng</p>	Posko PDB Karhutla BPB PK Prov. Kalteng
2.	<p>KAB. PULANG PISAU (Status Siaga Darurat Karhutla)</p> <p>Posko PDB Karhutla Kab. Pulang Pisau Kegiatan : 1). Tim poslap Kec. Sebangau Kuala memantau kepulan asap atau titik api kebakaran sore ini dari km 28 Sebangau Kuala terlihat titik api di wilayah</p>		✓	✓	<p>1. 3 buah pompa air 2. 7 buah selang, 3. 20 kopyok 4. 15 personil</p>	BPBD Kab. Pulang Pisau


	<p>Pangkuh Kec. Pandih namun jalur untuk menuju ke lokasi tidak dapat di lalui melalui jalur darat karena medan cukup sulit dan terkendala waktu yang sudah gelap. Informasi sudah di kirimkan kepada tim satgas udara prov. agar besok dapat dilakukan pemadaman melalui udara.</p> <p>2.) Personil Poslap kec. Sebangau Kuala dan MPA. (Masyarakat Peduli Api) melaksanakan latihan bersama dg menggunakan alat alat damkar yg tersedia didepan mako Polsek Sebangau Kuala sekaligus tes peralatan Damkar guna kesiapan alat dan Personil dalam penanggulangan Karhutla, alat yg digunakan berupa :</p> <p>3). Kegiatan berakhir jam 11.00 wib situasi aman kondusif.</p>					
3.	<p>KAB. MURUNG RAYA (Status Siaga Darurat Karhutla)</p> <p>Posko PDB Karhutla Kab. Murung Raya</p> <p>Kegiatan :</p> <ul style="list-style-type: none"> - Melaksanakan patroli, pemasangan banner dan sosialisasi pencegahan karhutla. - Melakukan Monitoring/Pemantauan bencana, titik hotspot, cuaca, daerah rawan Karhutla, arah angin dan kondisi sungai 		✓	✓	<p>Personil : Posko Siaga Darurat Karhutla BPBD Kab. Murung Raya</p>	<p>BPBD Kab. Murung Raya</p>

4.	KAB. BARITO UTARA (Status Siaga Darurat Karhutla) Kegiatan : <ul style="list-style-type: none"> - Melakukan Monitoring / Pemantauan bencana, titik hotspot, cuaca, daerah rawan Karhutla, arah angin dan kondisi sungai di wilayah Kab. Barito Utara - Berkoordinasi dengan TNI, POLRI, SOPD, Kepala Desa, Camat dan Organisasi Kemasyarakatan di Kab. Barito Utara apabila terjadi bencana 		✓	✓	Personil : Posko Siaga Darurat Karhutla BPBD Kab. Barito Utara	BPBD Kab. Barito Utara
5.	KAB. BARITO SELATAN (Status Siaga Darurat Karhutla) Polres Barito Selatan Kegiatan : Groundcheck Hs Berdasarkan informasi LAPAN 03 Agustus 2018 Kordinat 1.72074151039S-114.837486267E 1). Lokasi : Jln Pembangunan Gg Tempe Kec. Dusel Kab. Barsel. 2). Peralatan : - 4). Hasil : Tidak ditemukan Kebakaran Hutan ataupun Lahan		✓	✓	Personil : Ka SPK II dan Anggota polsek	Polres Barito Selatan
6.	KAB. KOTAWARINGIN TIMUR (Status Siaga Darurat Karhutla) Posko PDB Karhutla Kab. Kotawaringin Timur Kegiatan : Pemadaman Kebakaran Hutan dan Lahan 1). Lokasi : Jl. Jenderal Sudirman km. 6,5. Masuk Jl. Pandawa. Kel. Pasir putih, Kec. Mentawa Baru Ketapang 2). Luas Terbakar : ±3,65 ha 3). Deskripsi : Pemadaman terbagi menjadi 2 regu : - Luas yang berhasil di padamkan oleh regu Manggala Agni hari ini 0,48 Ha.				1). Personil : <ul style="list-style-type: none"> - Manggala Agni : 1 Regu - Anggota TNI : 3 orang - Anggota POLRES : 3 orang - Anggota BPBD : 4 orang - Anggota DAMKAR : 8 orang - Anggota Bandara : 1 orang - Anggota PMI : 2 orang - Anggota Senkom : 1 orang - Anggota DLH : 1 orang - Satpol PP : 1 orang - Basarnas : 1 orang 2). Peralatan : <ul style="list-style-type: none"> - 1 Unit Mobil Patroli 	Daop Pangkalan Bun dan BPBD Kab. Kapuas

- Luas yang di padamkan tim BPBD,Damkar dan Tim yang lainnya \pm 0,5 ha. Sampai saat ini jam 15:00 wib Tim Manggala Agni dan tim posko kabupaten masih melakukan pemadaman. Luas yang terbakar \pm 3,65 ha.(sumber Dround posko gabungan kabupaten)				<ul style="list-style-type: none"> - 2 Unit Motor KLX - 1 Mesin pemadam Shibaura (Lengkap) - 1 Mesin pemadam Mark-3 (Lengkap) - 1 Parang - 3 Jetshooter - 1 Embung Air + Kawat Embung - 2 Radio HT - 1 Kotak kunci - 1 Racun Api - 3 Drigen Minyak - 1 Kotak P3K - 1 Unit Mobil Patroli BPBD - 3 Unit Motor KLX BPBD - 2 Mesin Pemadam Apung (Lengkap) - 1 mobil patroli TNI 	
---	--	--	--	--	--

DOKUMENTASI

Kegitan Poslap I Posko PDB Karhutla Prov. Kalteng




Kegiatan Poslap II Posko PDB Karhutla Prov. Kalteng



10



Kegiatan Groundcek HS di Wilayah Polres Barsel



Posko PDB Karhutla Kab. Kotim



11





Posko PDB Karhutla Kab. Pulang Pisau





12

Kamov 32C RA 31034

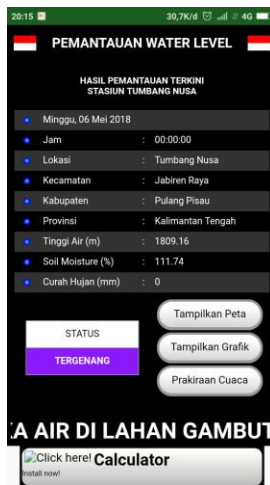


Helly Kamov RA-31009



13

Tinggi muka air





B. KEGIATAN POSKO KARHUTLA PROVINSI KALIMANTAN TENGAH

1. Pengumpulan data dan informasi dari Kabupaten/Kota.
2. Berkoordinasi dengan Kabupaten/Kota dalam penanganan Karhutla di Provinsi Kalimantan Tengah.
3. Penyampaian Laporan Harian kepada Pimpinan dan Instansi/Lembaga terkait.
4. Apel Radio Satgas PDB Karhutla Kalteng, pukul 07.00 WIB
5. Briefing Operasi di Posko Induk, Pusdalops PB Prov. Kalteng, pukul 07.30 WIB
6. Rapat perencanaan operasi Pukul 14.00 WIB untuk Rencana Aksi Sabtu, 04 Agustus 2018 s.d. Minggu, 05 Agustus 2018 Pukul 07.00 WIB.

Dokumentasi Posko Induk
Kegiatan Rapat Posko PDB Karhutla Prov. Kalteng



15



2.3. Satgas Gakkum sampai hari Jum'at, 03 Agustus 2018 :

DATA PENEGAKAN HUKUM KEBAKARAN HUTAN DAN LAHAN TAHUN 2018

JANUARI 2018 – 03 Agustus 2018

NO	KESATUAN	LAPORAN POLISI	TKP	JML KASUS			JML TSK		LUAS TERBAKAR	JML DITAHAN		PERS	PENYELESAIAN			
				LIDIK	SIDIK	JUMLAH	PERORANGAN	KORPORASI		PERORANGAN	KORPORASI		TAHAP I	P.19	P.21	TAHAP II
1		2	3	4	5	6	7	8	9	10	11	12	13	14	15	
1.	RES KAPUAS	LP/134/VII/2018/SPK RES KAPUAS TGL 25 JULI 2018	AREAL PERKEBUNAN SAWIT PT. KLM	1	-	1	-	-	511	-	-	-	-	-	-	-

NO	KESATUAN	LAPORAN POLISI	TKP	JML KASUS		JMLAH	JML TSK		LUAS TERBAKAR	JML DITAHAN		PERS	PENYELESAIAN			
				LIDIK	SIDIK		PERORANGAN	KORPORASI		PERORANGAN	KORPORASI		TAHAP I	P.19	P.21	TAHAP II
1		2	3	4	5	6	7	8	9	10	11	12	13	14	15	
2.	RES P.RAYA	LP/237/VII/SPK RES P.RAYA TGL 14 JULI 2018	JL. G OBOS 16 KOTA PALANGKA RAYA	-	1	1	1	-	0,6	1	-	5	1	-	-	-
		LP/246/VII/SPK RES P.RAYA TGL 20 JULI 2018	JL. BANTENG 49 KOTA PALANGKA RAYA	1	-	1	-	-	4	-	-	5	-	-	-	-
3.	RES KATINGAN	-	-	-	-	-	-	-	-	-	-	-	-	-	-	-
4.	RES PULPIS	-	-	-	-	-	-	-	-	-	-	-	-	-	-	-
5.	RES KOBAR	LP/56/II/SPK RES KOBAR TGL 23 FEBRUARI 2018	KEL. RAJA SEBERANG, KEC. ARSEL, KAB. KOBAR	-	1	1	1	-	5	1	-	3	-	-	-	1
6.	RES KOTIM	-	-	-	-	-	-	-	-	-	-	-	-	-	-	-
7.	RES BARUT	-	-	-	-	-	-	-	-	-	-	-	-	-	-	-
8.	RES SERUYAN	LP/04/I/SPK RES SERUYAN/SEK SERUYAN HILIR TGL 6 MEI 2018	JL. PEMATANG KAMBAT RAYA, DESA P.PANJANG, KEC. SERHIL, KAB. SERUYAN	-	1	1	1	-	1	-	-	4	1	-	-	-
9.	RES GUMAS	-	-	-	-	-	-	-	-	-	-	-	-	-	-	-
10.	RES BARTIM	-	-	-	-	-	-	-	-	-	-	-	-	-	-	-
11.	RES LAMANDAU	-	-	-	-	-	-	-	-	-	-	-	-	-	-	-
12.	RES BARSEL	-	-	-	-	-	-	-	-	-	-	-	-	-	-	-
13.	RES MURA	-	-	-	-	-	-	-	-	-	-	-	-	-	-	-
14.	RES SUKMA	-	-	-	-	-	-	-	-	-	-	-	-	-	-	-
JUMLAH		5 LP	5 TKP	2	3	5	3	-	521,6	2	-	17	2	-	-	1

Sumber : Polda Kalteng

Demikian Laporan **POSKO Siaga Darurat KARHUTLA PROV. KALTENG**

Terima Kasih.
Salam Tangguh....

Tanggal : Sabtu, 04 Agustus 2018
Pukul : 07.00 WIB



Komandan Satgas
PDB Karhutla Kalteng 2018
Komandan Korem 102/Pjg

TTD

Harnoto, S.Sos
Kolonel Inf NRP 1920029391069