

POSKO SATGAS KARHUTLA PROVINSI KALIMANTAN TENGAH



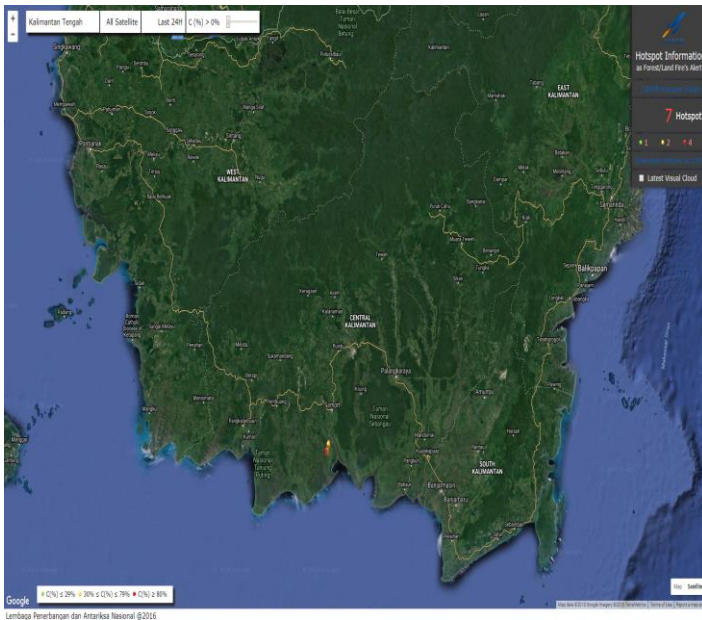
LAPORAN HARIAN POS KOMANDO SIAGA DARURAT BENCANA ASAP AKIBAT KEBAKARAN HUTAN DAN LAHAN PROVINSI KALIMANTAN TENGAH TAHUN 2018

I. Kondisi Terkini

1.1. Hotspot

Perkembangan titik panas atau *hotspot* pada 30 s/d 31 Juli 2018, pukul 07.00 s/d 07.00 WIB berdasarkan pantauan citra satelit Wilayah Provinsi Kalimantan Tengah sebagai berikut :

Citra Satellite Titik Hotspot Convidence 0 - 100 %



Jumlah Hotspot Harian Provinsi Kalimantan Tengah :
7 HS

NO	KAB/KOTA	Terra, Aqua, SNPP	CONV %
1.	Kota Palangka Raya		
2.	Barito Selatan		
3.	Barito Timur		
4.	Barito Utara		
5.	Gunung Mas		
6.	Kapuas		
7.	Katingan		
8.	Kotawaringin Barat		
9.	Kotawaringin Timur	7	22 - 96
10.	Lamandau		
11.	Murung Raya		
12.	Pulang Pisau		
13.	Sukamara		
14.	Seruyan		
TOTAL		7	

DATA SEBARAN HOTSPOT TERRA, AQUA DAN SNPP WILAYAH KALIMANTAN TENGAH DATA HOTSPOT JANUARI S/D 30 JULI 2018

No	Kabupaten	1	2	3	4	5	6	7	Grand Total
1	Barito Selatan	5	6	11	9	4	8	15	58
2	Barito Timur		1				1		2
3	Barito Utara	1		4	3	3		4	15
4	Gunung Mas	8	2			1	3	3	17
5	Kapuas	5	5	22	26	8	7	49	122
6	Katingan	16	1	4	2	3	5	10	41
7	Kotawaringin Barat	27	55	9	3	4	4	1	103
8	Kotawaringin Timur	10	4	1	5	4	4	58	86

9	Lamandau						2	13	15
10	Murung Raya			2	3	1	4	1	11
11	Palangka Raya	4	3	10	1	3		5	26
12	Pulang Pisau	6	3				11	27	47
13	Seruyan	5	8	13	4	3	9	16	58
14	Sukamara	12	13	29	16		3	17	90
	Grand Total	99	101	105	72	34	61	219	691

*Sumber Data : Lapan.go.id

DATA KEJADIAN KEBAKARAN MULAI JANUARI S/D 30 JULI 2018

No	Kab/Kota	Bulan							Kejadian (X)
		1	2	3	4	5	6	7	
1	Barito Selatan				1	1	1	5	8
2	Barito Timur							0	0
3	Barito Utara	1	1	1	1	3	3	1	11
4	Gunung Mas	1						0	1
5	Kapuas		2		2	4	2	8	18
6	Katingan	1	1			2	3	11	18
7	Kotawaringin Barat	5	23	2		3	4	2	39
8	Kotawaringin Timur	10	2			1	2	20	35
9	Lamandau							1	1
10	Murung Raya			1	1			2	4
11	Palangka Raya	1	1	2		1	7	41	53
12	Pulang Pisau						1	8	9
13	Seruyan		3	1	1	2	1	3	11
14	Sukamara		5	1	2		2	8	18
	Grand Total	19	38	8	8	17	26	110	226

Sumber Data : Group WA Karlahut Kalteng 2018

DATA LUAS KEBAKARAN MULAI JANUARI S/D 30 JULI 2018






No	Kab/Kota	Bulan							Luas (Ha)
		1	2	3	4	5	6	7	
1	Barito Selatan					2,5		44,07	47,20
2	Barito Timur							0,00	0,00
3	Barito Utara	1	1	1,8		28,2	3,56	2,00	37,56
4	Gunung Mas	0,5							0,50
5	Kapuas		2		0,05	34,57	47	515,40	599,02
6	Katingan					10	6,515	27,69	44,21
7	Kotawaringin Barat	33	357,7	2,5		3,24	11,5	7,00	414,94
8	Kotawaringin Timur	45,12	45			6	3	408,40	507,52
9	Lamandau							2,00	2,00
10	Murung Raya			5	0,5			0,00	5,50

No	Kab/Kota	Bulan							Luas (Ha)
		1	2	3	4	5	6	7	
11	Palangka Raya	3	5	6,5		3	18,8	128,10	164,40
12	Pulang Pisau						5	136,00	141,00
13	Seruyan		8		2	2	3	6,00	21,00
14	Sukamara		330	2,2			1,5	23,30	375,00
	Grand Total	82,62	748,7	18	2,55	89,51	99,875	1.300,59	2.341,85

Sumber Data : Group WA Karlahut Kalteng 2018

1.1. Indeks Standar Pencemaran Udara (ISPU)

Kualitas udara di seluruh AQMS / Sistem Monitoring Kualitas Udara di Provinsi Kalimantan Tengah menunjukkan Kategori dengan indikator Baik (good), sedang (moderate), tidak sehat (unhealthy), sangat tidak sehat (very unhealthy) dan berbahaya (hazardous) seperti terlihat pada tabel berikut pukul 07.00 WIB.

BAIK 0 - 50		SEDANG 51 - 100		TIDAK SEHAT 101 - 199		SANGAT TIDAK SEHAT 200 - 299		BERBAHAYA 300 - 3000	
LOKASI		BMKG Palangka Raya	KLHK Palangka Raya	BMKG-SMT Kab. Kotawaringin Timur	BMKG-PKN Kab. Kotawaringin Barat	BMKG-MUARATAWEH Kab. Barito Utara			
ISPU / PM10		0	62	60	20	5			

1.2. Jarak Pandang (Visibility)

Data sementara menunjukkan visibility pada Hari Selasa, 31 Juli 2018

LOKASI	VISIBILITY
Palangka Raya	9 Km
Pangkalan Bun	8 Km
Sampit	7 Km
Buntok	10 Km
Muara Teweh	9 Km

1.3. Prakiraan Cuaca

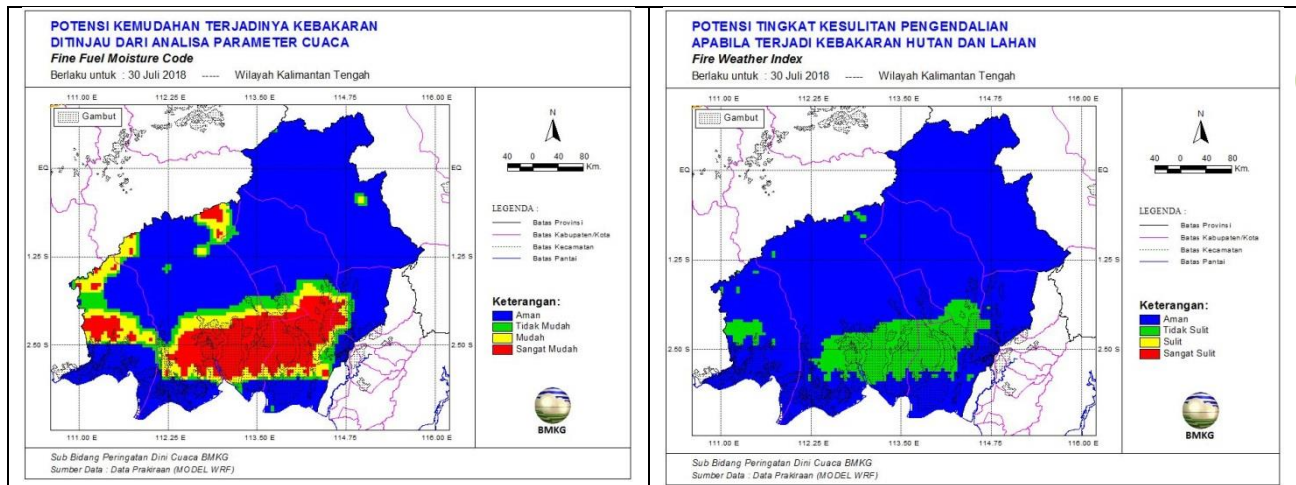
a. Kondisi cuaca hari Selasa, 31 Juli 2018. Pantauan BMKG dilaporkan sebagai berikut :

No	Data	BMKG Palangka Raya	BMKG Palangkanan Bun	BMKG Sampit	BMKG Buntok	BMKG Muara Teweh
1	Arah Angin	Selatan	calm	Tenggara	-	Calm
2	Kecepatan Angin	3,7 km/jam	calm	3,7 km/Jam	-	Calm
3	Suhu Udara	23 - 32	23 - 32	22 - 30	24 - 32	24 - 34
4	Kelembaban Udara	55 - 100	65 - 95	60 - 95	60 - 95	70 - 95
5	Hujan 24 jam	-	-	-	-	-

*Sumber Data BMKG

b. Analisis Potensi Kemudahan Terjadi Kebakaran (FFMC) berlaku untuk hari Selasa, 31 Juli 2018 Pantauan BMKG dilaporkan sebagai berikut :

Analisis tingkat kemudahan terjadinya Kebakaran di wilayah Kalteng. Untuk kategori “Sangat Mudah Terbakar dan Sangat Sulit Pengendaliannya” Berwarna Merah.



c. Pantauan Tinggi Muka Air Tanah :

- Sebangau Jaya : TMA -0.69 m, SM 38.76%
- Katunjung 1 : TMA -0.64 m, SM 70.77%
- Katunjung 2 : TMA -0.85 m, SM 46.63%
- Katunjung 3 : TMA -0,81 m, SM 84.68%
- Mentaren 1 : TMA -0.96 m, SM 3.9%
- Anjir Kalampan : TMA -1.51 m, SM 80.26%
- Bt-Buntoi : TMA -0.64 m, SM 41.74%
- Pm-Paduran Mulya : TMA -0.47 m, SM 44.76%
- Sei Ahas : TMA -0.92 m, SM 55.05%
- Kalteng : TMA -0.44 m, SM 3.9%
- Tumbang Nusa : TMA 1809.16 m, SM 111.74%
- Paduran Sebangau : TMA 1784.03 m, SM 75.73%

II. Upaya Yang Telah dilakukan

2.1. Satgas Udara :

a. Rekapitulasi Water Bombing Helikopter, Tanggal 30 Juli 2018

NO	HELIKOPTER	SORTI (x)	BOMBING (x)	Liter Air	Total Jam Terbang
1	2	3	4	5	6
1.	Mi 8MTV UPMI815	18	396	1.584.000	85 jam 20 menit
2.	Mi 8MTV UPMI862	18	357	1.428.000	85 jam 22 menit
	Grand Total	36	753	3.013.000	

b. Kegiatan Water Bombing Helikopter, Tanggal 30 Juli 2018

NO	PESAWAT	WATER BOOMBING				Lokasi
		SORTI	WB	LITER	Jumlah	
1.	Helly Mi 8MTV UPMI815	1	30	4.000	120.000	Sebangau kuala pulpis, Palangkaraya Koordinat: 3°8'48.82"S 114°2'21.60"E Radial: 174° Distance: 55 Nm END: 03.30 Z ATD: 01.46Z ETA: 04.20Z ATA: 06.06Z Route: PKY-sebangau kuala, pulpis(SAS)-PKY Missi : Water bombing by BNPB Pilot : Capt. Alexandr voloshin Onboard: HLO: Bintang luas area +- 30 ha, bombing di wilayah sebangau kuala pulpis, jumlah bombing 30 x wb = 120.000 liter air, hotspot di lokasi tersebut belum padam seluruhnya.
		2	27	4.000	108.000	Sebangau kuala pulpis, Palangkaraya Koordinat: 3°8'48.82"S 114°2'21.60"E Radial: 174° Distance: 55 Nm END: 03.30 Z ATD: 06.40Z ETA: 10.10Z ATA: 10.20Z Route: PKY-sebangau kuala, pulpis(SAS)-PKY Missi : Water bombing by BNPB Pilot : Capt. Alexandr voloshin Onboard: HLO: Bintang luas area +- 30 ha, bombing di wilayah sebangau kuala pulpis, jumlah bombing 27 x wb = 108.000 liter air, hotspot di lokasi tersebut belum padam seluruhnya.
2.	Helly Mi 8MTV UPMI862	1	25	4.000	100.000	Mentaya Hilir kotim, Koordinat: 2°53'10.23"S 112°54'21.14"E Radial: 237° Distance: 74 Nm END: 03.30 Z ATD: 02.38 Z ETA: 06.30 Z

						ATA: 06.34 Z Route: PKY-Mentaya Hilir, kotim Sampit(SAS)-PKY Missi : Water bombing by BNPB Pilot : Capt.Nurlan Assanaliyev Onboard: HLO: Aditya Luas Area Hs --+30 Ha, bombing di wilayah mentaya hilir, jumlah bombing 25x wb=100.000 Liter air, hotspot belum padam,
		2	25	4.000	100.000	Mentaya Hilir kotim, Koordinat: 2°53'10.23"S 112°54'21.14"E Radial: 237° Distance: 74 Nm from PKY END: 03.30 Z ATD: 07.21 Z ETA: 10.20 Z ATA: 09.53 Z Route: PKY-Mentaya Hilir, kotim Sampit(SAS)-PKY Missi : Water bombing by BNPB Pilot : Capt.Nurlan Assanaliyev Onboard: HLO: Aditya Luas area Hs --+35 ha, bombing di mentaya hilir kotim, jumlah bombing 25x Wb=100.000 Liter air, hotspot belum padam seluruhnya

Teknologi Modifikasi Cuaca (TMC), Tanggal 30 Juli 2018

a. Rekapitulasi Teknologi Modifikasi Cuaca (TMC)

No	Pesawat	TMC		Lokasi
		Sorti	Garam (Kg)	
1.				
Jumlah				

b. Kegiatan Teknologi Modifikasi Cuaca (TMC), Tanggal 30 Juli 2018

No	Pesawat	TMC		Lokasi
		Sorti	Garam (Kg)	
1.				

2.2. Satgas Darat

A. Satgas Darat Gabungan

NO	KEGIATAN	PEMADAMAN			PERSONIL/ PERALATAN	PELAPOR
		Pemadaman	Patroli	Pencegahan		
1.	KOTA PALANGKA RAYA (Status Siaga Darurat Karhutla) A. Kodim 1016/Plk Kegiatan : Patroli terpadu Pencegahan Karhutla dan sanksi pidana pelaku pembakaran hutan dan lahan 1. Kec. Jekan Raya 1) Posko Patdu Kel. Menteng. a) Rawan Karhutla. Tikor : S.02.245138."/ E.113,876134". 2) Posko Patdu Kel. Palangka. a) Rawan Karhutla. Tikor : S.02.23209/ E.113.86467 3) Posko Patdu Kel. Petuk Katimpun a) Rawan Karhutla. Tikor : S-2,11932/ E.113,82705 2. Kec. Pahandut 1) Posko Patdu Kel. Panarung a) Rawan Karhutla. Tikor : S.02.238798/E.113.93 6242 3. Kec. Sebangau 1) Posko Patdu Kel.		✓	✓	A. Kec. Jekan Raya 1) Posko Patdu Kel. Menteng. a) Personel : 6 org. - TNI (1 org), Polri (1 org), M.A (2 org), BPBD (1 org), MPA (1 org) b) Alkap : - Ran R2 : 6 unit. - GPS : 1 unit. - Alat Sosialisasi : 1 bh. 2) Posko Patdu Kel. Palangka. a) Personel : 6 org. - TNI (1 org), Polri (1 org), M.A (2 org), BPBD (1 org), MPA (1 org) b) Alkap. - Ran R2 : 6 unit. - GPS : 1 unit. - Alat Sosialisasi : 1 bh. 3) Posko Patdu Kel. Petuk Katimpun a) Personel : 6 org. - TNI (1 org), Polri (1 org), M.A (2 org), BPBD (1 org), MPA (1 org) b) Alkap. - Ran R2 : 6 unit. - GPS : 1 unit. - Alat Sosialisasi : 1 bh. B. Kec. Pahandut 1) Posko Patdu Kel. Panarung a) Personel : 6 org. - TNI (1 org), Polri (1 org), M.A (2 org), BPBD (1 org), MPA (1 org)	Kodim 1016/Plk

	<p>Kameloh Baru</p> <p>a) Rawan Karhutla. Tikor : S.02.2844/ E.114.035686</p> <p>2) Posko Patdu Kel. Sabaru.</p> <p>a) Rawan Karhutla. Tikor : S.02.302177°/ E.113.942206.°</p> <p>4. Kec. Bukit Batu</p> <p>1) Posko Patdu Kel. Tangkiling.</p> <p>a) Rawan Karhutla. Tikor : S-1.96806/ E.113.69382</p> <p>2) Posko Patdu Kel. Tumbang Tahai.</p> <p>a) Rawan Karhutla. Tikor : S.02.01731/ E.113.75755</p> <p>3) Posko Patdu Kel. Marang.</p> <p>a) Rawan Karhutla. Tikor : S-2.118773/ E 113.79475</p>				<p>b) Alkap. - Ran R2 : 6 unit. - GPS : 1 unit. - Alat Sosialisasi : 1 bh.</p> <p>C. Kec. Sebangau</p> <p>1) Posko Patdu Kel. Kameloh Baru</p> <p>a) Personel : 6 org. - TNI (1 org), Polri (1 org), M.A (2 org), BPBD (1 org), MPA (1 org)</p> <p>b) Alkap. - Ran R2 : 6 unit. - GPS : 1 unit. - Alat Sosialisasi : 1 bh.</p> <p>2) Posko Patdu Kel. Sabaru.</p> <p>a) Personel : 6 org. - TNI (1 org), Polri (1 org), M.A (2 org), BPBD (1 org), MPA (1 org)</p> <p>b) Alkap. - Ran R2 : 6 unit. - GPS : 1 unit. - Alat Sosialisasi : 1 bh.</p> <p>D. Kec. Bukit Batu</p> <p>1) Posko Patdu Kel. Tangkiling.</p> <p>a) Personel : 6 org. - TNI (1 org), Polri (1 org), M.A (2 org), BPBD (1 org), MPA (1 org)</p> <p>b) Alkap. - Ran R2 : 6 unit. - GPS : 1 unit. - Alat Sosialisasi : 1 bh.</p> <p>2) Posko Patdu Kel. Tumbang Tahai.</p> <p>a) Personel : 6 org. - TNI (1 org), Polri (1 org), M.A (2 org), BPBD (1 org), MPA (1 org)</p> <p>b) Alkap. - Ran R2 : 6 unit. - GPS : 1 unit. - Alat Sosialisasi : 1 bh.</p> <p>3) Posko Patdu Kel.</p>	
--	---	--	--	--	---	--

					<p>Marang.</p> <p>a) Personel : 6 org.</p> <p>- TNI (1 org), Polri (1 org), M.A (2 org), BPBD (1 org), MPA (1 org)</p> <p>b) Alkap.</p> <p>- Ran R2 : 6 unit.</p> <p>- GPS : 1 unit.</p> <p>- Alat Sosialisasi : 1 bh.</p>	
	<p>B. Kegiatan :</p> <ul style="list-style-type: none"> - Patroli daerah rawan Karhutla - Siaga laporan karhutla <p>Lokasi :</p> <p>Jl. Mahir Mahar</p>		✓	✓	<p>2). Personil : 1 Org BPB-PK Prov. Kalteng. 2 Org dr BPK Fathul janah, BPK palangka sari, BPK Set hadji BALAKAR 620, TNI 1 org.</p> <p>3). Peralatan :</p> <ul style="list-style-type: none"> - 2 unit R2 - Selebaran maklumat kapolda kalteng 	Tim Pos Lapangan 1
	<p>C. Kegiatan : pukul 09.00 wib-10.30 wib melaksanakan sosialisasi kepada masyarakat tentang larangan membersihkan lahan dg cara membakar dan menyampaikan maklumat kapolda kalteng tentang sanksi terhadap pembakar lahan, tikor sosialisasi dg document foto. sosialisasi d jalan petuk katimpun 2, jln. danau ilung, telaga sari km.9 cilik riwut. sosialisasi menggunakan TOA.</p> <p>Lokasi :</p> <p>Jalan petuk katimpun 2, jln. danau ilung, telaga sari km.9 cilik riwut.</p>		✓	✓	<p>Personil :</p> <p>TNI (1 org), Manggala Agni (2 org), TSAK Bukit Tunggal (4 org)</p> <p>Alkap :</p> <p>Kendaraan roda 4 (1 unit), Pengeras suara/ TOA, Selebaran maklumat Kapolda Kalteng</p>	Tim Pos Lapangan 2
2.	<p>KAB. GUNUNG MAS (Status Siaga Darurat Karhutla)</p> <p>Kegiatan :</p> <p>Pencegahan dan sanksi pidana pelaku pembakaran hutan dan lahan</p> <p>A. Kec. Manuhing</p> <p>1) Posko Patdu Kel. Takaras.</p> <p>a) Rawan Karhutla.</p>		✓	✓	<p>A. Kec. Manuhing</p> <p>1) Posko Patdu Kel. Takaras.</p> <p>a) Personel : 6 org.</p> <p>- TNI (1 org), Polri (1 org), M.A (2 org), MPA (2 org)</p> <p>b) Alkap.</p> <p>- Ran R2 : 6 unit.</p> <p>- GPS : 1 unit.</p> <p>- Alat Sosialisasi : 1 bh.</p> <p>2) Posko Patdu Desa Taringen.</p>	Kondim 1016/Plk

	<p>Tikor : S.01.59422/ E.113.60193</p> <p>2) Posko Patdu Desa Taringen.</p> <p>a) Rawan Karhutla. Tikor : S.01.6014/ E.113.512323.</p> <p>B. Kec. Kurun</p> <p>1) Posko Patdu Kel. Kurun</p> <p>a) Rawan Karhutla. Tikor : S.01.151389/ E.113.874415</p>				<p>a) Personel : 6 org. - TNI (1 org), Polri (1 org), M.A (2 org), MPA (2 org)</p> <p>b) Alkap. - Ran R2 : 6 unit. - GPS : 1 unit. - Alat Sosialisasi : 1 bh.</p> <p>B. Kec. Kurun</p> <p>1) Posko Patdu Kel. Kurun</p> <p>a) Personel : 6 org. - TNI (1 org), Polri (1 org), M.A (2 org), MPA (2 org)</p> <p>b) Alkap. - Ran R2 : 6 unit. - GPS : 1 unit. - Alat Sosialisasi : 1 bh.</p>	
3.	<p>KAB. PULANG PISAU (Status Siaga Darurat Karhutla)</p> <p>Posko PDB Karhutla BPBD Kab. Pulang Pisau</p> <p>A. Kegiatan : Groundcheck titik HS S. -3.14416337013. E. 114.0572815. 34% Pandih Batu S. -3.142923355 E. 114.0518799. 25% Pandih Batu S. -3.145435333. E. 114.0483398. 58% Pandih Batu S. -3.136465073. E. 114.0470505. 67% Pandih Batu S. -3.141531467. E. 114.0424957. 38% Pandih Batu S. -3.137736321. E. 114.0381088. 28% Pandih Batu S. -3.146707296. E. 114.0393982. 90% Pandih Batu S. -3.148228645. E. 114.0396423. 48% Pandih Batu</p> <p>Lokasi : 1. Desa Dandang Kec.</p>		✓	✓	<p>Personil : Tim Posko Siaga Darurat Karhutla BPBD Kab. Pulang Pisau, Polri</p>	BPBD Kab. Pulang Pisau

	<p>Pandih Batu</p> <p>B. Kegiatan :</p> <ul style="list-style-type: none"> - Masih terjadi kebakaran hutan atau lahan di beberapa wilayah di Kec. Kahayan Kuala dan Kec. Pandih Batu dan masih dalam usaha pemadaman melalui darat dan udara oleh tim terpadu dan Dansatgas Udara Provinsi. - Untuk kendala Tim Poslap di lapangan Desa Dandang Kec. Pandih Batu jangkauan ke titik kebakaran melalaui jalur sungai STI dan berjalan kurang lebih 6,8 km melewati semak belukar dengan ketinggian rata-rata 2 m. - Lahan yang terbakar adalah lahan gambut yang cukup tebal dan semak belukar serta sumber air yang tidak ada. - Besok Pagi Tim dari Posko Induk akan diberangkatkan ke lokasi Kebakaran di Desa Dandang Kec. Pandih Batu 					
4.	<p>KAB. MURUNG RAYA (Status Siaga Darurat Karhutla)</p> <p>Kegiatan :</p> <ul style="list-style-type: none"> - Melaksanakan patroli, pemasangan banner dan sosialisasi pencegahan karhutla. <p>Lokasi : Desa Tumbang Bahan, Kec. Laung Tuhup</p>		✓	✓	<p>a) Jml personil : 6 org DPP Serda Ratmadi - TNI (1 org), POLRI (1 org), Manggala Agni (2 org), Masyarakat (2 org)</p> <p>b) Alkap : - Kendaraan Roda 2 (3 unit), Pompa punggung (2 buah), GPS (1 unit), HP perorangan</p>	Kodim 1013/Mtw
5.	<p>KAB. BARITO UTARA (Status Siaga Darurat Karhutla)</p> <p>Kegiatan: Melaksanakan patroli, pemasangan banner dan sosialisasi pencegahan karhutla.</p> <p>Lokasi :</p> <ol style="list-style-type: none"> 1. Desa Desa Mampuak 2, Kec. Teweh Timur 2. Desa Trinsing, Kec. Teweh Selatan 		✓	✓	<p>A. Desa Desa Mampuak 2, Kec. Teweh Timur</p> <p>a) Jml personil : 6 org DPP Serda Sumanto - TNI (1 org), POLRI (1 org), Manggala Agni (2 org), Masyarakat (2 org)</p> <p>b) Alkap : - Kendaraan Roda 2 (5 unit), Pompa punggung (2 buah), GPS (1 unit), HP perorangan</p> <p>B. Desa Trinsing, Kec.</p>	Kodim 1013/Mtw

	<p>3. Desa Beringin Jaya & sei Rahayu 2Teweh Tengah,</p> <p>4. Kec Gunung Timang , Desa Tongka</p>				<p>Teweh Selatan a) Jml personil : 6 org DPP Sertu Subhanoor - TNI (1 org), POLRI (1 org), Manggala Agni (2 org), Masyarakat (2 org) b) Alkap : - Kendaraan Roda 2 (3 unit), Pompa punggung (2 buah), GPS (1 unit), HP perorangan</p> <p>C. Desa Beringin Jaya & sei Rahayu 2Teweh Tengah, a) Jml personil : 6 org DPP Pelda Kasyuhardi - TNI (1 org), POLRI (1 org), Manggala Agni (2 org), Masyarakat (2 org) b) Alkap : - Kendaraan Roda 2 (3 unit), Pompa punggung (2 buah), GPS (1 unit), HP perorangan</p> <p>D. Kec Gunung Timang , Desa Tongka 1). Jml pers 6 Org Dpp Serda Abdullah - TNI : 1 Org - POLRI : 1 Org - Manggala Agni : 2 Org - Masyarakat : 2 Org 2). Alkap - Kendaraan R 2 : 5 unit - Gps : 1 unit - Hp perorangan</p>	
6.	<p>KAB. LAMANDAU (Status Siaga Darurat Karhutla)</p> <p>Kegiatan : Patroli Karhutla</p> <p>Lokasi : 1. Cek peralatan dan service peralatan damkar serta sarana pendukung lainnya 2. Berkoordinasi dengan pos lapangan yang berada di 8 kecamatan</p>		✓	✓	<p>Personil : Tim Patroli Posko Siaga Karhutla Kab. Lamandau</p>	<p>Posko Siaga Darurat Karhutla BPBD Kab. Lamandau</p>

7.	<p>KAB. KOTAWARINGIN TIMUR (Status Siaga Darurat Karhutla)</p> <p>A. KORAMIL 1015-09/BAAMANG Lokasi : Jl. Cilik riwut, km 8. Kec. Baamang,</p> <p>Kegiatan : Tim Patroli Terpadu memberikan sosialisasi/penyuluhan dampak akibat membuka lahan secara dibakar dan membagikan selebaran undang-undang larangan membuka lahan dengan cara di bakar kepada 4 orang warga yang sedang ngantri BBM. A/n. Erik, Jani, Sunar dan Jojo.</p> <p>B. KORAMIL 1015-10/KOTA BESI Lokasi : Jl. Embang Batarung Jaya ,Desa Kandan, Kec. Kotabesi,</p> <p>Kegiatan : Tim Patroli Terpadu berkunjung kerumah,kepada 2 orang warga an. Bpk.Ngatijo (40 Thn) Sangiyem (37Thn).Tim Patroli Terpadu Memberikan Sosialisasi/Penyuluhan tentang larangan dan dampak membuka lahan dengan cara di bakar serta membagikan undang-undang karhutlabun. Serta menghimbau agar bisa saling menjaga daerah sekitarnya.</p>		✓	✓	<p>A. KORAMIL 1015-09/BAAMANG a. Personil : TNI (1 org), Polsek (1 org), Manggala Agni (2 org), Masyarakat (1 org) b. Peralatan dan Perlengkapan : Kendaraan Roda 2 (4 unit), GPS (1 buah)</p> <p>B. KORAMIL 1015-10/KOTA BESI a. Personil : TNI (1 org), Polsek (1 org), Manggala Agni (2 org), Masyarakat (1 org) b. Peralatan dan Perlengkapan : Kendaraan Roda 2 (5 unit), GPS (1 buah)</p>	Kodim 1015/Spt
----	---	--	---	---	---	----------------

8.	<p>KAB. KATINGAN (Status Siaga Darurat Karhutla)</p> <p>A. Posko PDB Karhula BPBD Kab. Katingan</p> <p>Kegiatan : Ground Check Hs -3.08941S dan 113.532E 29 Juli 2018</p> <p>Lokasi : Sungai Kaki, Kecamatan Katingan Kuala, Kabupaten Katingan</p> <p>Kronologi Kegiatan : Pukul 10.15 WIB Tim Patroli terpadu melakukan apel persiapan sekaligus pengarahan terkait kegiatan patroli siaga karhutla, untuk menyisir daerah rawan karhutla di wilayah Desa Tewang Kadamba Kecamatan katingan hilir. Tim juga melakukan sosialisasi agar warga masyarakat berperan aktif untuk bersama-sama dalam mengendalikan potensi terjadinya karhutla, dengan tidak membuka lahan dan hutan dengan cara membakar serta menjaga dan mencegah munculnya titik api, karena dapat memicu terjadinya kebakaran yang luas, terutama saat musim kemarau.</p>		✓	✓	<p>Personil : 3). Personil : - BPBD 3 orang, - Koramil 1 orang, - Tagana 1 orang.</p> <p>Peralatan : - R4 1 unit - 1 unit mesin pompa air Robin - 1 unit pompa karhutla shibaura menengah - 1 unit mesin gergaji rantai</p>	BPBD Kab. Katingan
	<p>a). Polres Kab. Katingan 1). Kegiatan : Groundcheck titik Hs 2). Lokasi : Desa Sei Kaki Kec.Katingan Kuala Kab Katingan 3). Deskripsi : - Pada jam 07.00 Wib Melaks koordinasi awal dengan instansi terkait dan laks giat apel konsolidasi di dermaga pegatan kec.katingan kuala - Pada jam 07.15 wib Tim berangkat menuju lokasi titik api disekitar desa sei kaki</p>		✓	✓	<p>1). Personil : - TNI - Polri - Pegawai Kecamatan katingan kuala 2). Peralatan : - longboat - alat pemadam</p>	Polres Kab. Katingan


<p>kec.katingan kuala kab.katingan melalui jalur sungai - laut - sungai - darat menggunakan satu unit longboat.</p> <p>- Pada jam 11.00 wib tim tiba didesa sei kaki langsung berkoordinasi dengan masyarakat sekitar untuk menunjukkan lokasi terjadi kebakaran lahan.</p> <p>- Selanjutnya tim bergerak kearah belakang kampung yg ditunjukan oleh warga sekitar dimana sehari sebelumnya terlihat kepulan asap yang berjarak sekitar 2 kilometer ke arah hutan namum tidak ada akses jalan untuk menuju lokasi yang dimaksud.</p> <p>- Hasil dari monitoring tim di desa sei kaki saat ini sudah tidak terlihat lagi kepulan asap sebagaimana terjadi sehari sebelumnya yaitu pada hari minggu tanggal 29 juli 2018.</p> <p>- Selanjutnya tim melaksanakan kordinasi dengan perwakilan dari BPBD kab.katingan a.n SAHEBUNG yang pada hari ini hadir pada kegiatan sosialisasi stop karhutla di aula PT.KMS hasil kordinasi bahwa apabila terjadi kebakaran lahan disekitar sei kaki akan diturunkan helikopter untuk pemadaman jalur udara mengingat lokasi sei kaki dan sebangau sangat sulit dijangkau kemudian Pada jam 13.00 wib tim kembali dari desa sei kaki menuju pegatan untuk melaksanakan konsolidasi.</p>					
<p>B. Koramil 1015-02/Baun Bango</p> <p>Kegiatan : Tim Patroli Terpadu Memberikan Sosialisasi/Penyuluhan kepada warga masyarakat Bpk Imin dan Bpk Edi</p>		✓	✓	<p>Koramil 1015-02/Baun Bango</p> <p>Personil : TNI (1 org), Polsek (1 org), Manggala Agni (2 org), Masyarakat (1 org)</p>	<p>Kodim 1015/Spt</p>

	<p>tentang larangan membuka lahan dengan cara dibakar dan dampak akibat membuka lahan.</p> <p>Lokasi : Jl. Trans Hampangen Kab. Katingan</p> <p>C. Koramil 1015-19/Tewang Sangalang Garing</p> <p>Kegiatan : Tim Patroli Terpadu Memberikan Sosialisasi/Penyuluhan kepada warga tentang larangan membuka lahan dengan cara dibakar dan dampak akibat membuka lahan secara dibakar.</p> <p>Lokasi : Tewang rangkang Kec. Tewang S Garing</p>				<p>Peralatan : Kendaraan Roda 2 (5 unit), GPS (1 buah)</p> <p>Koramil 1015-19/Tewang Sangalang Garing</p> <p>Personil : TNI (2 org), Polsek (1 org), Manggala Agni (2 org), Masyarakat (1 org)</p> <p>Peralatan : Kendaraan Roda 2 (5 unit), GPS (1 buah)</p>	
9.	<p>KAB. SERUYAN (Status Siaga Darurat Karhutla)</p> <p>Posko PDB Karhutla BPBD Kab. Seruyan</p> <p>Lokasi : desa sungai undang.</p> <p>Kegiatan :</p> <ul style="list-style-type: none"> - Koordinasi dan sosialisasi terkait larangan dan sanksi karhutla sekaligus patroli terpadu ke lokasi rawan karhutla di desa sungai undang. 		✓	✓	<p>Personil : TNI, Polri, TRC BPBD, Damkar</p> <p>Peralatan : set mesin pelampung, 1 mobil ops bpbd, 1 mobil ops patroli polisi, peta, gps.</p>	BPBD Kab. Seruyan
	<p>Koramil 1015-14/Kuala Pembuang</p> <p>Kegiatan : Tim Patroli Terpadu mendatangi warga utk memberikan sosialisasi/penyuluhan dampak akibat membuka lahan secara dibakar dan membagikan selebaran undang-undang larangan membuka lahan dengan cara di bakar dan menyampaikan sangsi sangsi bagi pelanggar.</p>		✓	✓	<p>Personil : TNI (1 org), Polsek (1 org), Pihak Kecamatan (1 org) dan Masyarakat (3 org)</p> <p>Alkap : Kendaraan roda 2 (2unit), GPS (1 buah), Hp android (3 buah)</p>	Kodim 1015/Spt

	Lokasi : Kuala pembuang 2 Kec. Seruyan Hilir,					
10.	KAB. BARITO SELATAN (Status Siaga Darurat Karhutla) Lokasi : 1. Kec Gunung Bintang Awai, Ds Ruhing Raya Kegiatan : Melaksanakan patroli dan sosialisasi agar tidak menyalakan api sembarangan serta bahaya kabut asap bagi kehidupan terutama ibu hamil dan anak-anak. 2. Kec Dusun Selatan Ds Parapak. Kegiatan : Melaksanakan patroli dan sosialisasi tentang bahaya kabut asap bagi kehidupan, ekonomi dan transportasi		✓	✓	1. Lokasi : Kec Gunung Bintang Awai, Ds Ruhing Raya a. Personil : TNI (1 org), POLRI (1 org), Manggala Agni (2 org), Masyarakat (2 org) b. Alkap : Kendaraan Roda 2 (5 unit), GPS (1 unit), HP android (6 unit) 2. Lokasi : Kec Dusun Selatan Ds Parapak. a. Personil : TNI (1 org), POLRI (1 org), Manggala Agni (2 org), Masyarakat (2 org) b. Alkap : Kendaraan Roda 2 (5 unit), GPS (1 unit), HP android (6 unit)	Kodim 1012/Btk

DOKUMENTASI

Kegiatan Poslap I





Kegiatan Poslap II

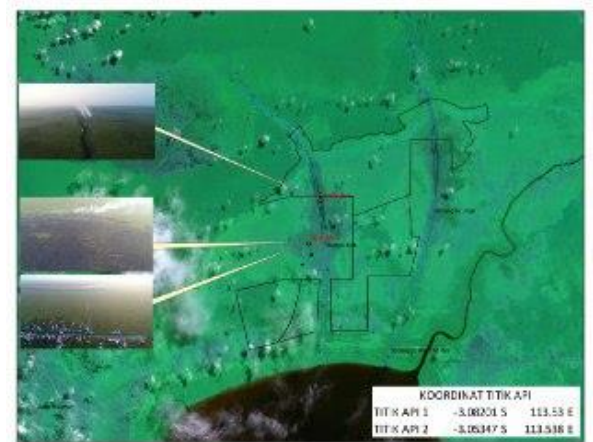


Kegiatan Groundcheck Hs tim gabungan BPBD Kab. Pulang Pisau



Kegiatan Tim gabungan Posko PDB Karhutla BPBD Kab. Katingan





Kegiatan Tim gabungan Posko PDB Karhutla BPBD Kab. Seruyan



Kegiatan Groundcheck Hs tim gabungan BPBD Kab. Katingan



21



Kegiatan Pemadaman dan Patroli di Kota Palangka Raya dan kab. Gunung Mas oleh Tim Gabungan Kodim 1016/PIK



Decimal DMS
Latitude -1.593549 1°35'36"
Longitude 113.542803 113°32'33"
2018-07-30(Sen) 11:30

Giat Patdu Karhutla
Kab. Gunung Mas



Decimal DMS
Latitude -2.238765 2°14'19"
Longitude 113.936254 113°56'11"

Giat Patdu Karhutla
Kota Palangka Raya



patdu pet
-2,12288, 113,8
30 Jul 2018



Kegiatan Pemadaman di kab. Barito Selatan Tim Gabungan Kodim 1012/Btk



22



Kegiatan Pemadaman dan Patroli di kab. Barito Utara dan kab. Murung raya oleh Tim Gabungan Kodim 1013/Mtw




Kegiatan Patroli dan Sosialisasi di Kab. Kotawaringin Timur, Kab. Katingan dan Kab. Seruyan Oleh Tim Gabungan Kodim 1015/Spt

24




Helly Mi 8MTV UPMi815
Sorti 1





Sorti 2



Mi 8MTV UPMI862

Sorti 1



26



Sorti 2





B. KEGIATAN POSKO KARHUTLA PROVINSI KALIMANTAN TENGAH

1. Pengumpulan data dan informasi dari Kabupaten/Kota.
2. Berkoordinasi dengan Kabupaten/Kota dalam penanganan Karhutla di Provinsi Kalimantan Tengah.
3. Penyampaian Laporan Harian kepada Pimpinan dan Instansi/Lembaga terkait.
4. Briefing Operasi di Posko Induk, Pusdalops PB Prov. Kalteng
5. Rapat perencanaan operasi Pukul 14.00 WIB untuk Rencana Aksi Selasa, 31 Juli s.d Rabu, 01 agustus 2018 Pukul 07.00 WIB.

Dokumentasi Posko Induk





2.3. Satgas Gakkum sampai hari Senin, 30 Juli 2018 :

DATA PENEGAKAN HUKUM KEBAKARAN HUTAN DAN LAHAN TAHUN 2018

JANUARI 2018 – 30 Juli 2018

NO	KESATUAN	LAPORAN POLISI	TKP	JMLH KASUS		Jumlah	LUAS TERBAKAR	JML DITAHAN		PENYELESAIAN			
				LIDIK	SIDIK			PERORANGAN	KORPORASI	TAHAP I	P.19	P.21	TAHAP II
1		2	3	4	5	6	7	10	11	12	13	14	15
1.		LP/237/VII/RES.1.24/2018/KALTENG/RES P.RAYA, TANGGAL 14 JULI 2018	Jl. G Obos 16 ujung, Kota Palangka Raya	-			± 6.000 m2	1	-	-		-	-
2.		LP/246/ VII/RES.1.24/2018/KALTENG/RES P.RAYA, TANGGAL 20 JULI 2018	Jl. Banteng, Kota Palangka Raya	1		1	± 4 Ha		-	-		-	-
3.		LP/56/II/2018/KALTENG/KOBAR, TANGGAL 23 FEBRUARI 2018	Jala dari arah Pangkalan Bun menuju Kotawaringin Lama sebelah kanan, RT 03, Kel. Raja Seberang, Kec. Arut Selatan, Kab. Kobar		1	1	5 Ha						B/876/V/RE S.1.13/2018/SA TR ES KR IM, TG L 17 ME I

NO	KESATUAN	LAPORAN POLISI	TKP	JMLH KASUS		JUMLAH	LUAS TERBAKAR	JML DITAHAN		PENYELESAIAN			
				LIDIK	SIDIK			PERORANGAN	KORPORASI	TAHAP I	P.19	P.21	TAHAP II
1		2	3	4	5	6	7	10	11	12	13	14	15
													2018
4.		LP/04/V/2018/KALTEN G/RES SERUYAN/SEK SERUYAN HILIR	Areal persawahan di jalan pematang kambat raya, desa pematang panjang, kec. Seruyan hilir, Kab. Seruyan, Prov. Kalteng		Sp. SI DI K/0 3.a/ V/2 018 Tgl 06- 05- 201 8		± 1 Ha			B/4 8/V I/R ES. 1.1 3./ 201 8 Tgl 04- 06- 201 8			
JUMLAH													

Sumber : Polda Kalteng

Demikian Laporan **POSKO Siaga Darurat KARHUTLA PROV. KALTENG**

Terima Kasih.
Salam Tangguh....

Tanggal : Selasa, 31 Juli 2018
Pukul : 07.00 WIB



Komandan Satgas
PDB Karhutla Kalteng 2018
Komandan Korem 102/Pjg

TTD

Harnoto, S.Sos
Kolonel Inf NRP 1920029391069