

POSKO SATGAS KARHUTLA PROVINSI KALIMANTAN TENGAH



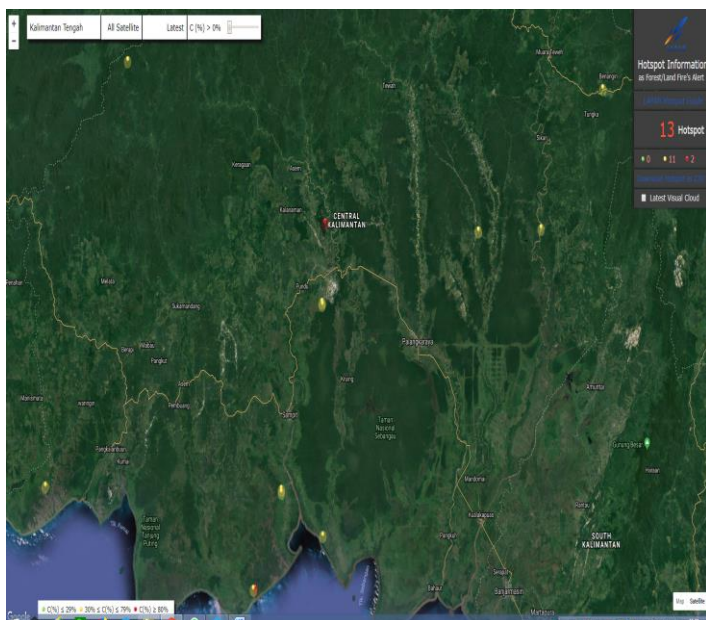
LAPORAN HARIAN POS KOMANDO SIAGA DARURAT BENCANA ASAP AKIBAT KEBAKARAN HUTAN DAN LAHAN PROVINSI KALIMANTAN TENGAH TAHUN 2018

I. Kondisi Terkini

1.1. Hotspot

Perkembangan titik panas atau *hotspot* pada 25 s/d 26 Juli 2018, pukul 07.00 s/d 07.00 WIB berdasarkan pantauan citra satelit Wilayah Provinsi Kalimantan Tengah sebagai berikut :

Citra Satellite Titik Hotspot Convidence 0 - 100 %



Jumlah Hotspot Harian Provinsi Kalimantan Tengah :
13 HS

NO	KAB/KOTA	Terra, Aqua, SNPP	CONV %
1.	Kota Palangka Raya		
2.	Barito Selatan	1	64
3.	Barito Timur		
4.	Barito Utara	1	65
5.	Gunung Mas		
6.	Kapuas	1	62
7.	Katingan	1	80
8.	Kotawaringin Barat		
9.	Kotawaringin Timur	5	32 - 54
10.	Lamandau		
11.	Murung Raya		
12.	Pulang Pisau		
13.	Sukamara	1	65
14.	Seruyan	3	63 - 80
TOTAL		13	

DATA SEBARAN HOTSPOT TERRA, AQUA DAN SNPP WILAYAH KALIMANTAN TENGAH DATA HOTSPOT JANUARI S/D 26 JULI 2018

No	Kab/Kota	Bulan							Jumlah Hotspot
		1	2	3	4	5	6	7	
1	Barito Selatan	5	6	11	9	4	8	10	53
2	Barito Timur		1				1		2
3	Barito Utara	1		4	3	3		3	14
4	Gunung Mas	8	2			1	3	3	17
5	Kapuas	5	5	22	26	8	7	49	122
6	Katingan	16	1	4	2	3	5	8	39

No	Kab/Kota	Bulan							Jumlah Hotspot
		1	2	3	4	5	6	7	
7	Kota Palangka Raya	4	3	10	1	3		5	26
8	Kotawaringin Barat	27	55	9	3	4	4	1	103
9	Kotawaringin Timur	10	4	1	5	4	4	40	68
10	Lamandau						2	12	14
11	Murung Raya			2	3	1	4	1	11
12	Pulang Pisau	6	3				11	13	33
13	Seruyan	5	8	13	4	3	9	15	57
14	Sukamara	12	13	29	16		3	14	87
	Grand Total	99	101	105	72	34	61	161	646

*Sumber Data : Lapan.go.id

DATA KEJADIAN KEBAKARAN MULAI JANUARI S/D 26 JULI 2018

No	Kab/Kota	Bulan							Kejadian (X)
		1	2	3	4	5	6	7	
1	Barito Selatan				1	1	1	4	7
2	Barito Timur							0	0
3	Barito Utara	1	1	1	1	3	3	1	11
4	Gunung Mas	1						0	1
5	Kapuas		2		2	4	2	7	17
6	Katingan	1	1			2	3	7	14
7	Kotawaringin Barat	5	23	2		3	4	2	39
8	Kotawaringin Timur	10	2			1	2	16	31
9	Lamandau							1	1
10	Murung Raya			1	1			2	4
11	Palangka Raya	1	1	2		1	7	39	51
12	Pulang Pisau						1	5	6
13	Seruyan		3	1	1	2	1	2	10
14	Sukamara		5	1	2		2	5	15
	Grand Total	19	38	8	8	17	26	91	207

Sumber Data : Group WA Karlahut Kalteng 2018

DATA LUAS KEBAKARAN MULAI JANUARI S/D 26 JULI 2018



No	Kab/Kota	Bulan							Luas (Ha)
		1	2	3	4	5	6	7	
1	Barito Selatan					2,5		43	45,5
2	Barito Timur							0	0
3	Barito Utara	1	1	1,8		28,2	3,56	2	37,56
4	Gunung Mas	0,5							0,5
5	Kapuas		2		0,05	34,57	47	514,6	598,22
6	Katingan					10	6,515	20,3536	36,8686
7	Kotawaringin Barat	33	357,7	2,5		3,24	11,5	7	414,94

No	Kab/Kota	Bulan							Luas (Ha)
		1	2	3	4	5	6	7	
8	Kotawaringin Timur	45,12	45			6	3	318,297	417,417
9	Lamandau							2	2
10	Murung Raya			5	0,5			0	5,5
11	Palangka Raya	3	5	6,5		3	18,8	127,514	163,814
12	Pulang Pisau						5	71	76
13	Seruyan		8		2	2	3	5,5	20,5
14	Sukamara		330	2,2			1,5	11,3	345
	Grand Total	82,62	748,7	18	2,55	89,51	99,875	1.122,56	2.163,85

Sumber Data : Group WA Karlahut Kalteng 2018

1.1. Indeks Standar Pencemaran Udara (ISPU)

Kualitas udara di seluruh AQMS / Sistem Monitoring Kualitas Udara di Provinsi Kalimantan Tengah menunjukkan Kategori dengan indikator Baik (good), sedang (moderate), tidak sehat (unhealthy), sangat tidak sehat (very unhealthy) dan berbahaya (hazardous) seperti terlihat pada tabel berikut pukul 07.00 WIB.

BAIK 0 - 50		SEDANG 51 - 100		TIDAK SEHAT 101 - 199		SANGAT TIDAK SEHAT 200 - 299		BERBAHAYA 300 - 3000	
LOKASI		BMKG Palangka Raya	KLHK Palangka Raya	BMKG-SMT Kab. Kotawaringin Timur	BMKG-PKN Kab. Kotawaringin Barat	BMKG-MUARATAWEH Kab. Barito Utara			
ISPU / PM10		0	62	7	12	73			

1.2. Jarak Pandang (Visibility)

Data sementara menunjukkan visibility pada Hari Rabu, 25 Juli 2018

LOKASI	VISIBILITY
Palangka Raya	8 Km
Pangkalan Bun	≥10 Km
Sampit	8 Km
Buntok	8 Km
Muara Teweh	9 Km

1.3. Prakiraan Cuaca

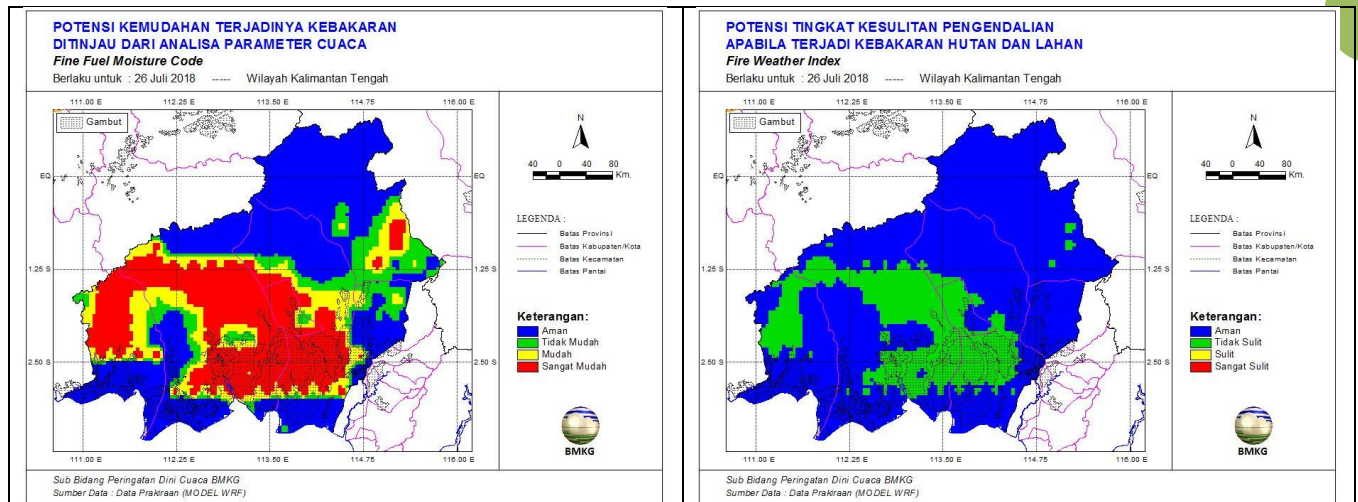
a. Kondisi cuaca hari Rabu, 25 Juli 2018. Pantauan BMKG dilaporkan sebagai berikut :

No	Data	BMKG Palangka Raya	BMKG Palangalan Bun	BMKG Sampit	BMKG Buntok	BMKG Muara Teweh
1	Arah Angin	Timur	Tenggara	Barat Daya	Barat	calm
2	Kecepatan Angin	6 km/jam	6 km/jam	12 km/Jam	10 km/Jam	calm
3	Suhu Udara	24 - 30	23 - 32	23 - 30	23 - 33	24 - 34
4	Kelembaban Udara	65 - 100	65 - 100	60 - 100	55 - 100	60 - 100
5	Hujan 24 jam	-	-	-	-	-

*Sumber Data BMKG

b. Analisis Potensi Kemudahan Terjadi Kebakaran (FFMC) berlaku untuk hari Kamis, 26 Juli 2018 Pantauan BMKG dilaporkan sebagai berikut :

Analisis tingkat kemudahan terjadinya Kebakaran di wilayah Kalteng. Untuk kategori “Sangat Mudah Terbakar dan Sangat Sulit Pengendaliannya” Berwarna Merah.



c. Pantauan Tinggi Muka Air Tanah :

- Sebangau Jaya	: TMA -0.58 m, SM 56.08%
- Katunjung 1	: TMA -0.74 m, SM 82.5%
- Katunjung 2	: TMA -0.96 m, SM 46.83%
- Katunjung 3	: TMA -0.57 m, SM 75.21%
- Mentaren 1	: TMA -0.9 m, SM 3.48%
- Anjir Kalampan	: TMA -1.43 m, SM 82.2%
- Bt-Buntoi	: TMA -0.64 m, SM 41.74%
- Pm-Paduran Mulya	: TMA -0.47 m, SM 44.76%
- Sei Ahas	: TMA -0.93 m, SM 55.18%
- Kalteng	: TMA -0.6 m, SM 3.9%
- Tumbang Nusa	: TMA 1809.16 m, SM 111.74%
- Paduran Sebangau	: TMA 1871.03 m, SM 75.97%

II. Upaya Yang Telah dilakukan

2.1. Satgas Udara :

a. Rekapitulasi Water Bombing Helikopter, Tanggal 25 Juli 2018

NO	HELIKOPTER	SORTI (x)	BOMBING (x)	Liter Air	Total Jam Terbang
1	2	3	4	5	6
1.	Mi 8MTV UPMI815	16	339	1.356.000	61 jam 36 Menit
2.	Mi 8MTV UPMI862	16	307	1.228.000	63 jam
	Grand Total	32	646	2.584.000	

b. Kegiatan Water Bombing Helikopter, Tanggal 25 Juli 2018

NO	PESAWAT	WATER BOOMBING				Lokasi
		SORTI	WB	LITER	Jumlah	
1.	Helly Mi 8MTV UPMI815	1		4.000		Remark : Kantor Gubernur S 2.12'59 E 113.55'8 R 292 D 1 Nm From PKY
		2	26	4.000	104.000	Mentaya Hilir kotim, Palangkaraya Koordinat: 2°53'10.23"S 112°54'21.14"E Radial: 237° Distance: 74 Nm END: 03.30 Z ATD: 02.25 Z ETA: 05.50Z ATA: 05.56Z Route: PKY-Mentaya Hilir, kotim Sampit(SAS)-PKY Missi : Water bombing by BNPB Pilot : Capt. Alexandr voloshin Onboard: HLO: bintang Luas Hs +- 20 Ha, bombing di wilayah mentaya hilir kotim, jumlah bombing 26x Wb=104.000 hotspot belum padam
		3	30	4.000	120.000	Mentaya Hilir kotim, Palangkaraya Koordinat: 2°53'10.23"S 112°54'21.14"E Radial: 237° Distance: 74 Nm from PKY / 19 Nm From sampit END: 03.30 Z ATD: 06.34 Z from sampit ETA: 09.34 Z ATA: 09.32 Z Route: PKY-Mentaya Hilir, kotim Sampit(SAS)-PKY Missi : Water bombing by BNPB Pilot : Capt. Alexandr voloshin Onboard: HLO: bintang Luas Hs +- 20 Ha, bombing di wilayah mentaya hilir kotim, jumlah bombing 30x Wb=120.000 hotspot di lokasi tersebut belum padam
2.	Helly Mi 8MTV UPMI862	1		4.000		Remark : Kantor gubernur S 2.12'59 E 113.55'8 R 292 D 1 Nm From PKY

		2	25	4.000	100.000	Mentaya Hilir kotim,Palangkaraya Koordinat: 2°53'10.23"S 112°54'21.14"E Radial:237° Distance: 74 Nm END: 03.30 Z ATD: 02.25 Z ETA: 05.30 Z ATA: 05.36 Z Route: PKY-Mentaya Hilir, kotim Sampit(SAS)-PKY Missi : Water bombing by BNPB Pilot : Capt.Nurlan Assanaliyev Onboard: HLO: Ghifa Luas Hs ± 20 Ha, bombing di wilayah mentaya hilir kotim, jumlah bombing 25x Wb=100.000 hotspot belum padam
		3	28	4.000	112.000	Mentaya Hilir kotim,Palangkaraya Koordinat: 2°53'10.23"S 112°54'21.14"E Radial:237° Distance: 19 Nm From sampit END: 03.30 Z ATD: 06.23 Z ETA: 09.23 Z ATA: 08.31 Z Route: PKY-Mentaya Hilir, kotim Sampit(SAS)-PKY Missi : Water bombing by BNPB Pilot : Capt.Nurlan Assanaliyev Onboard: HLO: Ghifa Luas area Hs ± 20 ha dapat dipadamkan sekitar 15 ha, jumlah bonbing 28x Wb= 112.000 Liter air
		4	3	4.000	12.000	Mentaya Hilir kotim,Palangkaraya Koordinat: 2°53'10.23"S 112°54'21.14"E Radial:237° Distance: 19 Nm From sampit END: 03.30 Z ATD: 09.10Z ETA: 10.00 Z ATA: 09.57 Z Route: PKY-Mentaya Hilir, kotim Sampit(SAS)-PKY Missi : Water bombing by BNPB Pilot : Capt.Nurlan Assanaliyev Onboard: HLO: Ghifa Luas area Hs ±5 ha, jumlah wb 3 x wb=12.000 liter air, bombing diwilayah route di koordinat -2.8771 S 112.8992 E hotspot dapat dipadamkan

Teknologi Modifikasi Cuaca (TMC), Tanggal 26 Juli 2018

a. Rekapitulasi Teknologi Modifikasi Cuaca (TMC)

No	Pesawat	TMC		Lokasi
		Sorti	Garam (Kg)	
1.				
Jumlah				

7

b. Kegiatan Teknologi Modifikasi Cuaca (TMC), Tanggal 26 Juli 2018

No	Pesawat	TMC		Lokasi
		Sorti	Garam (Kg)	
1.				

2.2. Satgas Darat

A. Satgas Darat Gabungan

NO	KEGIATAN	PEMADAMAN			PERSONIL/ PERALATAN	PELAPOR
		Pemadaman	Patroli	Pencegahan		
1.	KOTA PALANGKA RAYA (Status Siaga Darurat Karhutla) A. Kodim 1016/Plk Kegiatan : Patroli terpadu Pencegahan Karhutla dan sanksi pidana pelaku pembakaran hutan dan lahan 1. Kec. Jekan Raya 1) Posko Patdu Kel. Menteng. a) Rawan Karhutla. Tikor : S.02.233207/ E.113,87774 2) Posko Patdu Kel. Palangka. a) Rawan Karhutla. Tikor : S.02.23099/ E.113.86124 3) Posko Patdu Kel. Petuk Katimpun a) Rawan Karhutla. Tikor : S-2,11101/ E.113,80985		✓	✓	A. Kec. Jekan Raya 1) Posko Patdu Kel. Menteng. a) Personel : 6 org. - TNI (1 org), Polri (1 org), M.A (2 org), BPBD (1 org), MPA (1 org) b) Alkap : - Ran R2 : 6 unit. - GPS : 1 unit. - Alat Sosialisasi : 1 bh. 2) Posko Patdu Kel. Palangka. a) Personel : 6 org. - TNI (1 org), Polri (1 org), M.A (2 org), BPBD (1 org), MPA (1 org) b) Alkap. - Ran R2 : 6 unit. - GPS : 1 unit. - Alat Sosialisasi : 1 bh. 3) Posko Patdu Kel. Petuk Katimpun a) Personel : 6 org. - TNI (1 org), Polri (1 org), M.A (2 org), BPBD (1 org), MPA (1	Kodim 1016/Plk

	<p>2. Kec. Pahandut</p> <p>1) Posko Patdu Kel. Panarung</p> <p>a) Rawan Karhutla. Tikor : S.02.259105/ E.113.931877</p> <p>3. Kec. Sebangau</p> <p>1) Posko Patdu Kel. Kameloh Baru</p> <p>a) Rawan Karhutla. Tikor : S.02.27957/ E.114.037.2</p> <p>2) Posko Patdu Kel. Sabaru.</p> <p>a) Rawan Karhutla. Tikor : S.02.299268/ E.113.927533</p> <p>4. Kec. Bukit Batu</p> <p>1) Posko Patdu Kel. Tangkiling.</p> <p>a) Rawan Karhutla. Tikor : S 01,96862/ E.113,73304</p> <p>2) Posko Patdu Kel. Tumbang Tahai.</p> <p>a) Rawan Karhutla. Tikor : S -2.06592/ E.113.76520</p> <p>3) Posko Patdu Kel. Marang.</p> <p>a) Rawan Karhutla. Tikor : S-2.092687/ E.113.775529</p>				<p>org)</p> <p>b) Alkap.</p> <p>- Ran R2 : 6 unit.</p> <p>- GPS : 1 unit.</p> <p>- Alat Sosialisasi : 1 bh.</p> <p>B. Kec. Pahandut</p> <p>1) Posko Patdu Kel. Panarung</p> <p>a) Personel : 6 org.</p> <p>- TNI (1 org), Polri (1 org), M.A (2 org), BPBD (1 org), MPA (1 org)</p> <p>b) Alkap.</p> <p>- Ran R2 : 6 unit.</p> <p>- GPS : 1 unit.</p> <p>- Alat Sosialisasi : 1 bh.</p> <p>C. Kec. Sebangau</p> <p>1) Posko Patdu Kel. Kameloh Baru</p> <p>a) Personel : 6 org.</p> <p>- TNI (1 org), Polri (1 org), M.A (2 org), BPBD (1 org), MPA (1 org)</p> <p>b) Alkap.</p> <p>- Ran R2 : 6 unit.</p> <p>- GPS : 1 unit.</p> <p>- Alat Sosialisasi : 1 bh.</p> <p>2) Posko Patdu Kel. Sabaru.</p> <p>a) Personel : 6 org.</p> <p>- TNI (1 org), Polri (1 org), M.A (2 org), BPBD (1 org), MPA (1 org)</p> <p>b) Alkap.</p> <p>- Ran R2 : 6 unit.</p> <p>- GPS : 1 unit.</p> <p>- Alat Sosialisasi : 1 bh.</p> <p>D. Kec. Bukit Batu</p> <p>1) Posko Patdu Kel. Tangkiling.</p> <p>a) Personel : 6 org.</p> <p>- TNI (1 org), Polri (1 org), M.A (2 org), BPBD (1 org), MPA (1 org)</p> <p>b) Alkap.</p> <p>- Ran R2 : 6 unit.</p> <p>- GPS : 1 unit.</p>	
--	--	--	--	--	--	--

					<p>- Alat Sosialisasi : 1 bh.</p> <p>2) Posko Patdu Kel. Tumbang Tahai.</p> <p>a) Personel : 6 org.</p> <p>- TNI (1 org), Polri (1 org), M.A (2 org), BPBD (1 org), MPA (1 org)</p> <p>b) Alkap.</p> <p>- Ran R2 : 6 unit.</p> <p>- GPS : 1 unit.</p> <p>- Alat Sosialisasi : 1 bh.</p> <p>3) Posko Patdu Kel. Marang.</p> <p>a) Personel : 6 org.</p> <p>- TNI (1 org), Polri (1 org), M.A (2 org), BPBD (1 org), MPA (1 org)</p> <p>b) Alkap.</p> <p>- Ran R2 : 6 unit.</p> <p>- GPS : 1 unit.</p> <p>- Alat Sosialisasi : 1 bh.</p>	
2.	<p>KAB. GUNUNG MAS (Status Siaga Darurat Karhutla)</p> <p>Kegiatan : Pencegahan dan sanksi pidana pelaku pembakaran hutan dan lahan</p> <p>A. Kec. Manuhing</p> <p>1) Posko Patdu Kel. Takaras.</p> <p>a) Rawan Karhutla. Tikor : S.01.58987/ E.113.61818</p> <p>2) Posko Patdu Desa Taringen.</p> <p>a) Rawan Karhutla. Tikor : S.01.612773/ E.113.518789</p> <p>B. Kec. Kurun</p> <p>1) Posko Patdu Kel. Kurun</p> <p>a) Rawan Karhutla. Tikor : S.01.121537/ E.113.871292</p>		✓	✓	<p>A. Kec. Manuhing</p> <p>1) Posko Patdu Kel. Takaras.</p> <p>a) Personel : 6 org.</p> <p>- TNI (1 org), Polri (1 org), M.A (2 org), MPA (2 org)</p> <p>b) Alkap.</p> <p>- Ran R2 : 6 unit.</p> <p>- GPS : 1 unit.</p> <p>- Alat Sosialisasi : 1 bh.</p> <p>2) Posko Patdu Desa Taringen.</p> <p>a) Personel : 6 org.</p> <p>- TNI (1 org), Polri (1 org), M.A (2 org), MPA (2 org)</p> <p>b) Alkap.</p> <p>- Ran R2 : 6 unit.</p> <p>- GPS : 1 unit.</p> <p>- Alat Sosialisasi : 1 bh.</p> <p>B. Kec. Kurun</p> <p>1) Posko Patdu Kel. Kurun</p> <p>a) Personel : 6 org.</p> <p>- TNI (1 org), Polri (1 org), M.A (2 org), MPA (2 org)</p> <p>b) Alkap.</p> <p>- Ran R2 : 6 unit.</p> <p>- GPS : 1 unit.</p> <p>- Alat Sosialisasi : 1 bh.</p>	Kondim 1016/Plk

3.	<p>KAB. KOTAWARINGIN TIMUR (Status Siaga Darurat Karhutla)</p> <p>Kegiatan : Patroli dan penanganan Hotspot</p> <p>Lokasi : Desa Sebabi, Kec. Telawang (S. -2.4072 E. 112.5580)</p> <p>Hasil : Ditemukan kebakaran dilokasi dimaksud, dan langsung dilakukan pemadaman</p>	✓	✓	✓	<p>Personil : TNI (2 org), Polri (2 org), Pihak perusahaan (14 org)</p> <p>Alkap : Kendaraan roda 4 (4 unit), Kendaraan roda 2 (3 unit), GPS (1 buah)</p>	Polsubsektor Sebabi
	<p>A. KORAMIL 1015-09/BAAMANG Lokasi : Jl. Cilik riwut km 8. Masuk Jl. Lingkar utara, Kec. Baamang</p> <p>Kegiatan : Tim Patroli Terpadu memberikan sosialisasi/penyuluhan dampak akibat membuka lahan secara dibakar dan membagikan selebaran undang-undang larangan membuka lahan dengan cara dibakar kepada 5 orang warga A/n. Bpk Jainudin, Anto, Ivan, Haoran dan Naif.</p> <p>B. KORAMIL 1015-10/KOTA BESI Lokasi : Jl. Embang Batarung Jaya, Desa Kandan, Kec. Kotabesi</p> <p>Kegiatan : Tim Patroli Terpadu Berkunjung ke rumah warga, bertemu dengan 3 orang warga an. Usup (72 thn), Dedi (37 thn) dan Ibu Yaya (50 thn). Tim Patroli Terpadu Memberikan Sosialisasi/Penyuluhan tentang larangan dan dampak membuka lahan dengan cara di bakar serta membagikan undang-undang karhutlabun. Serta menghimbau agar bisa</p>		✓	✓	<p>A. KORAMIL 1015-09/BAAMANG a. Personil : TNI (1 org), Polsek (1 org), Manggala Agni (2 org), Masyarakat (1 org) b. Peralatan dan Perlengkapan : Kendaraan Roda 2 (4 unit), GPS (1 buah)</p> <p>B. KORAMIL 1015-10/KOTA BESI a. Personil : TNI (1 org), Polsek (1 org), Manggala Agni (2 org), Masyarakat (1 org) b. Peralatan dan Perlengkapan : Kendaraan Roda 2 (5 unit), GPS (1 buah)</p>	Kodim 1015/Spt

	saling menjaga daerah sekitarnya					
	Kegiatan : Patroli Hotspot dan Penanganan Karhutla Lokasi : Kec. Mentaya Hilir Hasil : Pemadaman Karhutla dibantu Helly Waterbombing	✓	✓	✓	Personil : Tim Posko Karhutla Kab. Kotawaringin Timur	Posko Karhutla BPBD Kab. Kotawaringin Timur
4.	KAB. SUKAMARA Kegiatan : Apel Gabungan dan Patroli titik Hotspot Lokasi : Desa Kartamulya, Kec. Sukamara (La : -2.68419S Lo : 111.341E) Hasil : Akses jalan menuju ketitik lokasi api tidak dapat dijangkau menggunakan jalan darat dikarenakan menyeberangi anak sungai Rasau Lamandau dan titik Hotspot terletak di Desa Babual Baboti, Kec. Kotawaringin Lama		✓	✓	Personil : TNI (5 org) dan Polri (8 org)	Polres Sukamara
	Kegiatan : Patroli dan Penanganan Karhutla Lokasi : Kec. Permata Kecubung - Desa Kenawan dan Desa Laman Baru (La : -2.27076S Lo : 111.31E) Luas area terbakar : ± 1 Ha	✓	✓	✓	Personil : TNI (3 org) dan Polri (3 org) Alkap : Jat Ss1 (2 Pucuk), SPM (4 Unit), GPS HP (3 buah)	Kodim 1014/Pbn dan Polres Sukamara
5.	KAB. SERUYAN (Status Siaga Darurat Karhutla) Kegiatan : Patroli daerah rawan Karhutla Lokasi : Desa Sungai Bakau, Kec. Seruyan Hilir Timur Hasil : Nihil Karhutla		✓	✓	Personil : TNI, Polri, TRC BPBD, Damkar Peralatan : Kendaraan roda 4 (4 unit), GPS, Mesin pemadam portable	Posko Siaga Karhutla BPBD Kab. Seruyan

	Kegiatan : Pemadaman Karhutla Lokasi : Desa Sungai Bakau, Kec. Seruyan Hilir Timur Luas area terbakar : ± 2,5 Ha	✓			Personil : TNI, TRC BPBD, Damkar Peralatan : Mesin portabel dan perlengkapannya, GPS, mobil ops BPBD 1 buah, mobil ops BNPB 1 buah	Posko Karhutla BPBD Kab. Seruyan
6.	KAB. MURUNG RAYA (Status Siaga Darurat Karhutla) Kegiatan : <ul style="list-style-type: none"> - Melaksanakan patroli, sosialisasi dan pemasangan banner pencegahan karhutla. - Melakukan Monitoring/Pemantauan bencana, titik hotspot, cuaca, daerah rawan Karhutla, arah angin dan kondisi sungai Lokasi : <ol style="list-style-type: none"> Desa Pelaci, Kec. Laung Tuhup Desa Malasan, Kec. Murung 		✓	✓	A. Desa Pelaci, Kec. Laung Tuhup. <ol style="list-style-type: none"> Jml personil : 6 org DPP Serda Ratmadi <ul style="list-style-type: none"> - TNI (1 org), POLRI (1 org), Manggala Agni (2 org), Masyarakat (2 org) Alkap : <ul style="list-style-type: none"> - Kendaraan Roda 2 (3 unit), Pompa punggung (2 buah), GPS (1 unit), HP perorangan B. Desa Malasan, Kec. Murung. <ol style="list-style-type: none"> Jml personil : 6 org DPP Serda Suparmin <ul style="list-style-type: none"> - TNI (1 org), POLRI (1 org), Manggala Agni (2 org), Masyarakat (2 org) Alkap : <ul style="list-style-type: none"> - Kendaraan Roda 2 (3 unit), Pompa punggung (2 buah), GPS (1 unit), HP perorangan 	Kodim 1013/Mtw dan Posko Siaga Karhutla BPBD Kab. Murung Raya
7.	KAB. BARITO UTARA (Status Siaga Darurat Karhutla) Kegiatan: Melaksanakan patroli, pemasangan banner dan sosialisasi pencegahan karhutla. Lokasi : <ol style="list-style-type: none"> Desa Benangin 4, Kec. Teweh Timur Desa Trinsing, Kec. Teweh Selatan Desa Pendreh, Kec. Teweh Tengah, Desa Malungai, Kec. Gunung Timang, 		✓	✓	A. Desa Benangin 4, Kec. Teweh Timur. <ol style="list-style-type: none"> Jml personil : 6 org DPP Serda Sumanto <ul style="list-style-type: none"> - TNI (1 org), POLRI (1 org), Manggala Agni (2 org), Masyarakat (2 org) Alkap : <ul style="list-style-type: none"> - Kendaraan Roda 2 (5 unit), Pompa punggung (2 buah), GPS (1 unit), HP perorangan B. Desa Trinsing, Kec. Teweh Selatan. <ol style="list-style-type: none"> Jml personil : 6 org DPP Sertu Subhanoor <ul style="list-style-type: none"> - TNI (1 org), POLRI (1 org), Manggala Agni (2 org), Masyarakat (2 org) Alkap : <ul style="list-style-type: none"> - Kendaraan Roda 2 (3 	Kodim 1013/Mtw

					<p>unit), Pompa punggung (2 buah), GPS (1 unit), HP perorangan</p> <p>C. Desa Pendreh, Kec. Teweh Tengah a) Jml personil : 6 org DPP Pelda Kasyuhardi - TNI (1 org), POLRI (1 org), Manggala Agni (2 org), Masyarakat (2 org) b) Alkap : - Kendaraan Roda 2 (3 unit), Pompa punggung (2 buah), GPS (1 unit), HP perorangan</p> <p>D. Desa Malungai, Kec. Gunung Timang a) Jml personil : 7 org Dpp Serda Abdullah - TNI (2 org), POLRI (1 org), Manggala Agni (2 org), Masyarakat (2 org) b) Alkap - Kendaraan Roda 2 (5 unit), GPS (1 unit), HP perorangan</p>	
8.	<p>KAB. PULANG PISAU (Status Siaga Darurat Karhutla)</p> <p>Kegiatan :</p> <ul style="list-style-type: none"> - Patroli/groundcek hotspot - Melakukan Monitoring/Pemantauan bencana, titik hotspot, cuaca, daerah rawan Karhutla, arah angin dan kondisi sungai - Pemadaman Karhutla <p>Lokasi : Desa Sei Rungun, Sebangau Kuala (S.-3.21881175041 E.113.928260803)</p> <p>Luas area terbakar : ± 2 Ha</p> <p>Hasil : Masih dilakukan pemadaman di lokasi Karhutla</p>	✓	✓	✓	<p>Personil : TNI (2 org), Polri (2 org), Manggala Agni (4 org), MPA (2 org), Tim PT. KLS I (20 org)</p> <p>Peralatan : Kendaraan roda 2 (7 unit), Klotok (2 unit), GPS (2 unit), Jetshoter (3 unit)</p>	Posko Karhutla BPBD Kab. Pulang Pisau

9.	KAB. KATINGAN (Status Siaga Darurat Karhutla) Kegiatan : Groundcek Hotspot Lokasi : Kec. Pulau Malan (-1.698163 S dan 113.222801 E) Hasil : Tim terpadu menuju lokasi hotspot		✓	✓	Personil : TNI (1 org), BPBD (3 org), Tagana (1 org) dan Manggala Agni (2 org) Peralatan : Mesin pompa air (2 unit) dan jetshooter (2 unit).	Posko Siaga Karhutla BPBD Kab. Katingan
	Kegiatan : Tim Patroli Terpadu Memberikan Sosialisasi/Penyuluhan kepada warga masyarakat tentang larangan membuka lahan dengan cara dibakar dan dampak akibat membuka lahan. Lokasi : 1. Jl. Trans Hampangen, Kec. Tasik Payawan 2. Desa Terusan Danum, Kec. Tewang Sangalang Garing		✓	✓	A. Koramil 1015-02/Baun Bango - Lokasi : Jl. Trans Hampangen, Kec. Tasik Payawan - Personil : TNI (1 org), Polsek (1 org), Manggala Agni (2 org), Masyarakat (1 org) - Peralatan : Kendaraan Roda 2 (5 unit), GPS (1 buah) B. Koramil 1015-19/Tewang Sangalang Garing - Lokasi : Jln. Desa Terusan Danum, Kec. Tewang Sangalang Garing - Personil : TNI (2 org), Polsek (1 org), Manggala Agni (2 org), Masyarakat (1 org) - Peralatan : Kendaraan Roda 2 (5 unit), GPS (1 buah)	Kodim 1015/Spt
10.	KAB. BARITO SELATAN (Status Siaga Darurat Karhutla) Lokasi : A. Desa Ruhing Raya, Kec. Gunung Bintang Awai Kegiatan : Melaksanakan patroli dan sosialisasi agar tidak menyalakan api sembarangan pada saat memancing maupun		✓	✓	A. Desa Ruhing Raya, Kec. Gunung Bintang Awai a. Personil : TNI (1 org), POLRI (1 org), Manggala Agni (2 org), Masyarakat (2 org) b. Alkap : Kendaraan Roda 2 (5 unit), GPS (1 unit), HP android (6 unit) B. Desa Pararapak, Kec. Dusun Selatan a. Personil : TNI (1 org),	Kodim 1012/Btk

	berburu burung di hutan. B. Desa Pararapak, Kec. Dusun Selatan Kegiatan : Melaksanakan patroli dan sosialisasi tentang bahaya kabut asap bagi kehidupan serta melaporkan apabila ada kebakaran hutan dan lahan kpd TNI, POLRI atau BPBD.				POLRI (1 org), Manggala Agni (2 org), Masyarakat (2 org) b. Alkap : Kendaraan Roda 2 (5 unit), GPS (1 unit), HP android (6 unit)	
	Polsek Dusun Selatan Kegiatan : Patroli titik Hotspot Lokasi : SMPN 1 Buntok Hasil : Tidak ditemukan titik api, kemungkinan karena pantulan panas dari bangunan atap sekolah SMPN I Buntok yg terbuat dari seng		✓	✓	Personil : Piket Spk Polsek Dusel	Polsek Dusel
11.	KAB. BARITO TIMUR Kegiatan : Melaksanakan patroli, dan penyadar tahanan bahaya kabut asap bagi kehidupan transportasi dan ekonomi Lokasi : Ds. Ampah, Kec. Dusun Tengah		✓	✓	Ds. Ampah, Kec. Dusun Tengah - Personil : TNI (1 org), POLRI (1 org), Manggala Agni (2 org), Masyarakat (2 org) - Alkap : Kendaraan Roda 2 (5 unit), GPS (1 unit), HP android (6 unit)	Kodim 1012/Btk

DOKUMENTASI

Patroli dan Penanganan Karhutla di Kota Palangka Raya



Patroli dan Penanganan Karhutla di Kab. Gunung Mas



Patroli dan Penanganan Karhutla di Kab. Sukamara



Sosialisasi, Patroli Penanganan Karhutla di Kab Murung Raya dan Kab. Barito Utara

18



Patroli dan Penanganan Karhutla di Kab. Pulang Pisau



Patroli, Sosialisasi dan Penanganan Karhutla di Kab. Kotawaringin Timur dan Kab. Katingan





Patroli dan Penanganan Karhutla di Kab. Seruyan



Patroli dan Penanganan Hotspot di Kab. Barito Selatan dan Kab. Barito Timur



21



Patroli dan Penanganan Karhutla di Kab. Lamandau




Sosialisasi, Patroli dan Penanganan Karhutla di Kab. Barito Selatan dan Kab. Barito Timur



Helly Waterbombing : Mi8 MTV-1 UP-MI815



Helly Waterbombing : Mi8 MTV-1 UP-MI862



B. KEGIATAN POSKO KARHUTLA PROVINSI KALIMANTAN TENGAH

1. Pengumpulan data dan informasi dari Kabupaten/Kota.
2. Berkoordinasi dengan Kabupaten/Kota dalam penanganan Karhutla di Provinsi Kalimantan Tengah.
3. Penyampaian Laporan Harian kepada Pimpinan dan Instansi/Lembaga terkait.
4. Rapat perencanaan operasi Pukul 14.00 WIB untuk Rencana Aksi Kamis, 26 Juli s.d Jumat, 27 Juli 2018 Pukul 07.00 WIB.
5. Apel Siaga Kebakaran Hutan dan Lahan di Halaman Kantor Gubernur, Kota Palangka Raya.

25

Dokumentasi Posko Induk**Rapat Perencanaan Operasi di Posko Induk, Pusdalops PB Prov. Kalteng****Apel Siaga Karhutla Prov. Kalteng di Halaman Kantor Gubernur, Kota Palangka Raya**



2.3. Satgas Gakkum sampai hari Selasa, 25 Juli 2018 :

DATA PENEGAKAN HUKUM KEBAKARAN HUTAN DAN LAHAN TAHUN 2017

JANUARI 2018 – 25 Juli 2018

NO	KESATUAN	LAPORAN POLISI	TKP	JMLH KASUS		JUMLAH	LUAS TERBAKAR	JML DITAHAN		PENYELESAIAN			
				LIDIK	SIDIK			PERORANGAN	KORPORASI	TAHAP I	P.19	P.21	TAHAP II
1		2	3	4	5	6	7	10	11	12	13	14	15
1.		LP/237/VII/RES.1.24/2018/KALTENG/RES P.RAYA, TANGGAL 14 JULI 2018	Jl. G Obos 16 ujung, Kota Palangka Raya	-			± 6.000 m ²	1	-	-		-	-
2.		LP/246/ VII/RES.1.24/2018/KALTENG/RES P.RAYA, TANGGAL 20 JULI 2018	Jl. Banteng, Kota Palangka Raya	1		1	± 4 Ha		-	-		-	-
3.		LP/56/II/2018/KALTENG/KOBAR, TANGGAL 23 FEBRUARI 2018	Jala dari arah Pangkalan Bun menuju Kotawaringin Lama sebelah kanan, RT		1	1	5 Ha						B/8 76/ V/

NO	KESATUAN	LAPORAN POLISI	TKP	JMLH KASUS		JMLAH	LUAS TERBAKAR	JML DITAHAN		PENYELESAIAN			
				LIDIK	SIDIK			PERORANGAN	KORPORASI	TAHAP I	P.19	P.21	TAHAP II
1		2	3	4	5	6	7	10	11	12	13	14	15
			03, Kel. Raja Seberang, Kec. Arut Selatan, Kab. Kobar										RE S.1 .13 /20 18/ SA TR ES KR IM, TG L 17 ME I 201 8
4.		LP/04/V/2018/KALTENG/RES SERUYAN/SEK SERUYAN HILIR	Areal persawahan di jalan pematang kambat raya, desa pematang panjang, kec. Seruyan hilir, Kab. Seruyan, Prov. Kalteng		Sp. SI DI K/0 3.a/ V/2 018 Tgl 06- 05- 201 8		± 1 Ha			B/4 8/V I/R ES. 1.1 3./ 201 8 Tgl 04- 06- 201 8			
JUMLAH													

Sumber : Polda Kalteng

Demikian Laporan **POSKO Siaga Darurat KARHUTLA PROV. KALTENG**

Terima Kasih.
Salam Tangguh....

Tanggal : Kamis, 26 Juli 2018
Pukul : 07.00 WIB



Komandan Satgas
PDB Karhutla Kalteng 2018
Komandan Korem 102/Pjg

TTD

Harnoto, S.Sos
Kolonel Inf NRP 1920029391069