

POSKO SATGAS KARHUTLA PROVINSI KALIMANTAN TENGAH



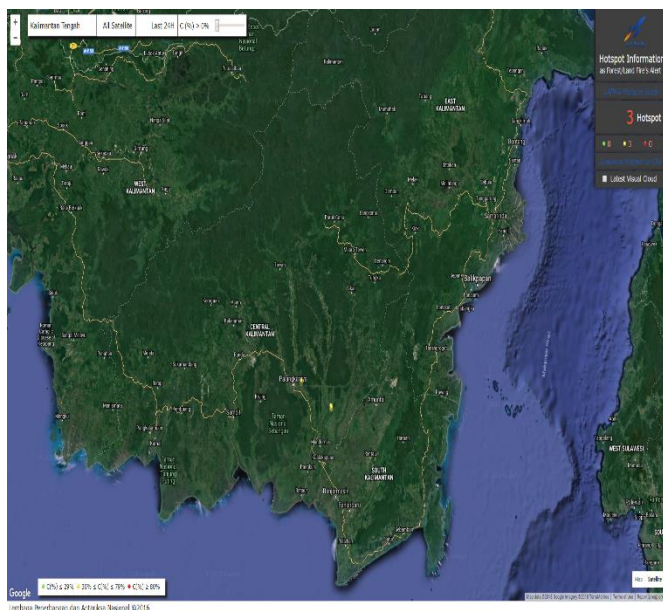
LAPORAN HARIAN POS KOMANDO SIAGA DARURAT BENCANA ASAP AKIBAT KEBAKARAN HUTAN DAN LAHAN PROVINSI KALIMANTAN TENGAH TAHUN 2018

I. Kondisi Terkini

1.1. Hotspot

Perkembangan titik panas atau *hotspot* pada 12 s/d 13 Juli 2018, pukul 07.00 s/d 07.00 WIB berdasarkan pantauan citra satelit Wilayah Provinsi Kalimantan Tengah sebagai berikut:

Citra Satellite Titik Hotspot Convidence 0 - 100 %



Jumlah Hotspot Harian Provinsi Kalimantan Tengah :
3 HS

NO	KAB/KOTA	Terra, Aqua, SNPP	CONV %
1.	Kota Palangka Raya	1	38%
2.	Barito Selatan		
3.	Barito Timur		
4.	Barito Utara		
5.	Gunung Mas		
6.	Kapuas	2	62% - 58%
7.	Katingan		
8.	Kotawaringin Barat		
9.	Kotawaringin Timur		
10.	Lamandau		
11.	Murung Raya		
12.	Pulang Pisau		
13.	Sukamara		
14.	Seruyan		
TOTAL		3	

DATA SEBARAN HOTSPOT TERRA, AQUA DAN SNPP WILAYAH KALIMANTAN TENGAH DATA HOTSPOT JANUARI S/D 12 JULI 2018

No	Kab/Kota	Bulan							Jumlah Hotspot
		1	2	3	4	5	6	7	
1	Barito Selatan	5	6	11	9	4	8	2	45
2	Barito Timur		1				1		2
3	Barito Utara	1		4	3	3			11
4	Gunung Mas	8	2			1	3		14
5	Kapuas	5	5	22	26	8	7	7	80
6	Katingan	16	1	4	2	3	5		31

No	Kab/Kota	Bulan							Jumlah Hotspot
		1	2	3	4	5	6	7	
7	Kota Palangka Raya	4	3	10	1	3		1	22
8	Kotawaringin Barat	27	55	9	3	4	4		102
9	Kotawaringin Timur	10	4	1	5	4	4		28
10	Lamandau						2		2
11	Murung Raya			2	3	1	4		10
12	Pulang Pisau	6	3				11	3	23
13	Seruyan	5	8	13	4	3	9		42
14	Sukamara	12	13	29	16		3		73
	Grand Total	99	101	105	72	34	61	13	485

*Sumber Data : Lapan.go.id

DATA KEJADIAN KEBAKARAN MULAI JANUARI S/D 12 JULI 2018

No	Kab/Kota	Bulan							Kejadian (X)
		1	2	3	4	5	6	7	
1	Barito Selatan				1	1	1	3	6
2	Barito Utara	1	1	1	1	3	3	1	11
3	Gunung Mas	1							1
4	Kapuas		2		2	4	2	5	15
5	Katingan	1	1			2	3		7
6	Kotawaringin Barat	5	22	1		3	4		35
7	Kotawaringin Timur	10	2			1	2		15
8	Lamandau								
9	Murung Raya			1	1				2
10	Palangka Raya	1	1	2		1	8	4	17
11	Pulang Pisau						1	2	3
12	Seruyan		3	1	1	2	1		8
13	Sukamara		5	1	2		2		10
	Grand Total	19	37	7	8	17	27	15	130

Sumber Data : Group WA Karlahut Kalteng 2018

DATA LUAS KEBAKARAN MULAI JANUARI S/D 12 JULI 2018




No	Kab/Kota	Bulan							Luas (Ha)
		1	2	3	4	5	6	7	
1	Barito Selatan					2,5		26	28,5
2	Barito Utara	1	1	1,8		28,2	3,56	2	37,56
3	Gunung Mas	0,5							0,5
4	Kapuas		2		0,05	34,57	49	55	140,62
5	Katingan					10	6,515		16,515
6	Kotawaringin Barat	33	357,7	2,5		3,24	11,5		407,94
7	Kotawaringin Timur	45,12	45			6	3		99,12
8	Lamandau								

No	Kab/Kota	Bulan							Luas (Ha)
		1	2	3	4	5	6	7	
9	Murung Raya			5	0,5				5,5
10	Palangka Raya	3	5	6,5		3	19,8	4	41
11	Pulang Pisau						7		7
12	Seruyan		8		2	2	3		15
13	Sukamara		330	2,2			1,5		333,7
	Grand Total	82,62	748,7	18	2,55	89,51	102,375	89,5	1132,255

Sumber Data : Group WA Karlahut Kalteng 2018

1.1. Indeks Standar Pencemaran Udara (ISPU)

Kualitas udara di seluruh AQMS / Sistem Monitoring Kualitas Udara di Provinsi Kalimantan Tengah menunjukkan Kategori dengan indikator Baik (good), sedang (moderate), tidak sehat (unhealthy), sangat tidak sehat (very unhealthy) dan berbahaya (hazardous) seperti terlihat pada tabel berikut pukul 07.00 WIB.

BAIK 0 - 50		SEDANG 51 - 100		TIDAK SEHAT 101 - 199		SANGAT TIDAK SEHAT 200 - 299		BERBAHAYA 300 - 3000	
LOKASI	BMKG Palangka Raya	KLHK Palangka Raya	BMKG-SMT Kab. Kotawaringin Timur	BMKG-PKN Kab. Kotawaringin Barat	BMKG-MUARATAWEH Kab. Barito Utara				
ISPU / PM10	0	12	75	12	93				

1.2. Jarak Pandang (Visibility)

Data sementara menunjukkan visibility pada Hari Jum'at, 13 Juli 2018

LOKASI	VISIBILITY
Palangka Raya	6 Km
Pangkalan Bun	6 Km
Sampit	9 km
Buntok	6 Km
Muara Teweh	10 Km

1.3. Prakiraan Cuaca

a. Kondisi cuaca hari Jum'at, 13 Juli 2018. Pantauan BMKG dilaporkan sebagai berikut :

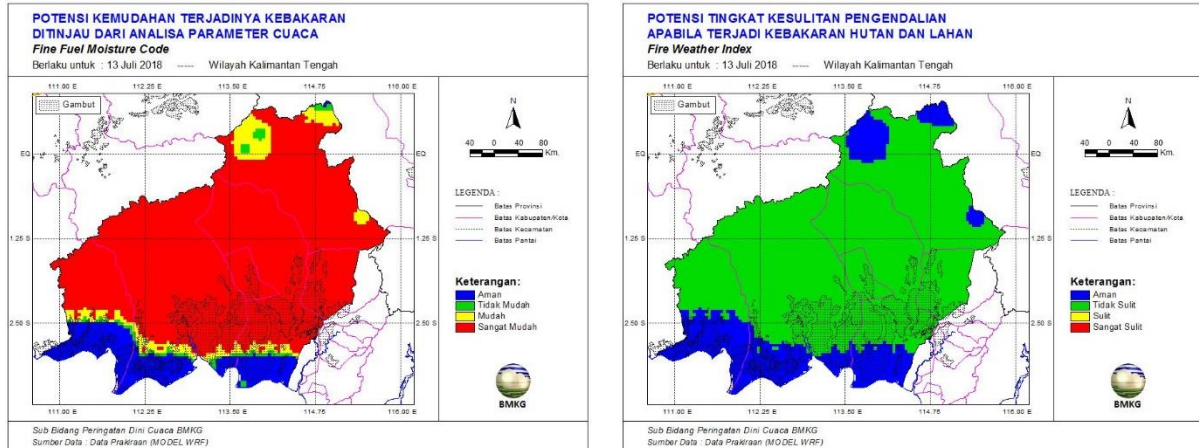
No	Data	BMKG Palangka Raya	BMKG Pangkalan Bun	BMKG Sampit	BMKG Buntok	BMKG Muara Teweh
1	Arah Angin	Tenggara	calm	Tenggara	Barat laut	calm
2	Kecepatan Angin	11,1 Km	calm	11,1 Km	9,3 km	calm
3	Suhu Udara	22 - 33	23 - 32	22 - 33	23 - 32	24 - 33
4	Kelembaban Udara	60 - 95	65 - 95	65 - 100	60 - 95	70 - 95
5	Hujan 24 jam	-	-	-	-	-

*Sumber Data BMKG



b. Analisis Potensi Kemudahan Terjadi Kebakaran (FFMC) berlaku untuk hari Jum'at 13 Juli 2018 Pantauan BMKG dilaporkan sebagai berikut :

Analisis tingkat kemudahan terjadinya Kebakaran di wilayah Kalteng. Untuk kategori “Sangat Mudah Terbakar dan Sangat Sulit Pengendaliannya” Berwarna Merah.



4

II. Upaya Yang Telah dilakukan

2.1. Satgas Udara :

a. Rekapitulasi Water Bombing Helikopter, Tanggal 12 Juli 2018

NO	HELIKOPTER	SORTI (x)	BOMBING (x)	Liter Air	KETERANGAN
1.	Helly Mi 8MTV UPMi815	-	-	-	
2.	Mi 8MTV UPMI862	5	72	100.000	
	Grand Total	5	72	288.000	

b. Kegiatan Water Bombing Helikopter, Tanggal 12 Juli 2018

NO	PESAWAT	WATER BOOMBING				Lokasi
		SORTI	WB	LITER	Jumlah	
1.	Helly Mi 8MTV UPMi815	-	-	-	-	Standby di Bandara Tjilik Riwut, masih dalam proses pemasangan bucket water bombing
2.	Mi 8MTV UPMI862	1	3	4.000	12.000	Sorti 1 Koordinat: 3°12'00.4"S 113°54'52.9"E Radial: 118° Distance: 58Nm Route: PKY- Sebangau kuala(SAS)-PKY END : 0330 ATD: 01.35 Z ETA: 04.30Z Missi : Water bombing BNPB Pilot : Capt. nurlan Assanliyev HLO: Aditya

						Jumlah Bombing: 3X WB= 1200 liter Air Luas Area +- 2 Ha, Hs Padam seluruhnya.
		2	31	4.000	124.000	Sorti 2 Jenamas,Barsel Koordinat: 2°23'41.7"S 114°53'43.4"E Radial:100° Distance:58 Nm Route: PKY-Jenamas(SAS)- PKY Alternate koordinat: 2°33'26" S 114°45'51" E (Jenamas Barsel) 2°27'24" S 114°30'21" E (mantangai kapuas) END : 0330 ATD: 05.15 Z ETA: 08.20 Z ATA: 07.47 Z Missi : Water bombing by BNPB Pilot : Capt.Aleksandr voloshin HLO: Bintang Luas Area HS +-15 Ha,Jumlah bombing 31X WB=124000,Hotspot dapat dipadamkan .
		3	13	4.000	52.000	Sorti 3 Jabiren,Pulpis Koordinat: 2°16'51.70"S 114°4'41.69"E Radial:112° Distance:8 Nm END:0330 Z ATD : 0827 Z ETA : 1010 Z ATA : 1002 Z Route: PKY-Jabiren(SAS)-PKY Alternate: S 2°18'36" E 114°1'27.95" Sebangau Pulpis Missi : Water bombing by BNPB Pilot : Capt.Aleksandr voloshin Onboard: HLO: -Bintang -Prd Arbi TNI AU Luas area Hs +- 12ha bombing di daerah jabiren dan sebangau, Jumlah bombing 13X Wb=52000 Liter air, Hs di

						lokasi tersebut dapat dipadamkan.
--	--	--	--	--	--	-----------------------------------

2.2. Teknologi Modifikasi Cuaca (TMC), Tanggal 12 Juli 2018

a. Rekapitulasi Teknologi Modifikasi Cuaca (TMC)

No	Pesawat	TMC		Lokasi
		Sorti	Garam (Kg)	
1.				
Jumlah				

b. Kegiatan TMC Tanggal 12 Juli 2018

No	Pesawat	TMC		Lokasi
		Sorti	Garam (Kg)	
1.				

2.3. Satgas Darat

A. Satgas Darat Gabungan

NO	KEGIATAN	PEMADAMAN			PERSONIL/ PERALATAN	PELAPOR
		Pemadaman	Patroli	Pencegahan		
1.	KAB. SERUYAN (Status Siaga Darurat Karhutla)					Nihil
2.	KAB. MURUNG RAYA (Status Siaga Darurat Karhutla) Kegiatan: Melaksanakan patroli, pemasangan banner dan sosialisasi pencegahan karhutla. Lokasi : 1. Kec. Laung tuhup . Desa Tadung Pundu 2. Kec. Murung, Desa Bahitom 3. Kel. Muara Laung, kec. Laung Tuhup.		✓	✓	a). Kec. Laung tuhup . Desa Tadung Pundu 1). Jml pers : 6 org DPP Sertu Ramahdi - TNI : 1 org - POLRI : 1 org - Manggala Agni : 2 org - Masyarakat : 2 org 2). Alkap : - Kendaraan R2 3 unit - Pompa punggung 2 buah - GPS 1 unit - HP perorangan b). Kec. Murung, Desa Bahitom 1). Jml pers : 6 org DPP Serda Tukilan - TNI : 1 org - POLRI : 1 org - Manggala Agni : 2 org - Masyarakat : 2 org 2). Alkap : - Kendaraan R2 3 unit - Pompa punggung 2 buah - GPS 1 unit - HP perorangan	Kodim 1013/Mtw dan BPBD Kab. Murung Raya



					<p>c). Patroli dan sosialisasi di Kel. Muara Laung, kec. Laung Tuhup.</p> <p>- Personil : TNI 3 Org, Polri 3 Org, Mangga Alagni 2 Org, BPBD 7 Org</p> <p>- Peralatan : 2 unit mobil operasional BPBD, 4 Unit sepeda motor Operasional BPBD dan 1 unit sepeda motor Manggala Agni.</p>	
3.	<p>KAB. BARITO UTARA</p> <p>- Kegiatan: Melaksanakan patroli, pemasangan banner dan sosialisasi pencegahan karhutla.</p> <p>Lokasi :</p> <ol style="list-style-type: none"> 1. Kec. Teweh Timur, Desa Mampuak 1 Desa Bintang Ninggi II, Kec. Teweh Selatan 2. Kec. Teweh Selatan Desa Butong 3. Kec. Teweh Tengah Desa Rimba sari 4. Kec Gunung Timang , Desa Pandra <p>- Kegiatan: Pemadaman Karhutla</p> <ol style="list-style-type: none"> 1). Tanggal : 12 juli 2018 2). Lokasi : Jl.Wira Praja kelurahan Melayu, Kec. Teweh Tengah, Kab. Barito Utara. 3). Deskripsi : telah terjadi kebakaran lahan hutan Ilang2 dijalan Wira Praja kelurahan Melayu Kec Teweh Tengah Kabupaten Barito Utara. Asal mula api menurut warga sekitar dari puntung rokok yang dibuang orang karena mereka ada melihat ada orang diatas bukit sebelum ada api.adapun lahan yang terbakar sekitar 2 Hektar Api dapat dipadamkan pada pukul 16.10Wib oleh aparat gabungan dari kodim 1013/Mtw. 	✓	✓	✓	<p>a). Kec. Teweh Timur, Desa Mampuak 1</p> <ol style="list-style-type: none"> 1). Jml pers : 6 org DPP Serda Sumanto - TNI : 1 org - POLRI : 1 org - Manggala Agni : 2 org - Masyarakat : 2 org <p>2). Alkap :</p> <ul style="list-style-type: none"> - Kendaraan R2 5 unit - Pompa punggung 2 buah - GPS 1 unit - HP perorangan <p>b). Kec. Teweh Selatan Desa Butong</p> <ol style="list-style-type: none"> 1). Jml pers : 6 org DPP sertu Subhanoor - TNI : 1 org - POLRI : 1 org - Manggala Agni : 2 org - Masyarakat : 2 org <p>2). Alkap :</p> <ul style="list-style-type: none"> - Kendaraan R2 3 unit - Pompa punggung 2 buah - GPS 1 unit - HP perorangan <p>c). Kec. Teweh Tengah Desa Rimba sari</p> <ol style="list-style-type: none"> 1). Jml pers : 6 org DPP Pelda Kasyuhardi - TNI : 1 org - POLRI : 1 org - Manggala Agni : 2 org - Masyarakat : 2 org <p>2). Alkap :</p> <ul style="list-style-type: none"> - Kendaraan R2 3 unit - Pompa punggung 2 buah - GPS 1 unit - HP perorangan <p>d). Kec Gunung Timang , Desa Pandra</p>	Kodim 1013/Mtw



					<p>1). Jml pers 6 Org Dpp Serda Julianto</p> <ul style="list-style-type: none"> - TNI : 1 Org - POLRI : 1 Org - Manggala Agni : 2 Org - Masyarakat : 2 Org <p>2). Alkap</p> <ul style="list-style-type: none"> - Kendaraan R 2 : 5 unit - Gps : 1 unit - Hp perorangan <p>Pemadaman Kebakaran Hutan Dan Lahan</p> <p>Personil : Polres Barito Utara,BPBD,PMK, Satpol PP dan masyarakat sekitar</p>	
4.	<p>KAB. PULANG PISAU</p> <p>Kegiatan : Groundcheq Hotspot dan Pemadaman</p> <ul style="list-style-type: none"> - Tanggal : 12 juli 2018 - Deskripsi : <p>3 titik hotspot sesuai data BMKG tgl 11 Juli 2018 pkl 14.00 berada Ds. Tanjung Perawan, Kec. Kahayan Kuala</p> <ul style="list-style-type: none"> - Hasil. <p>Tim karhutla melaksanakan groundcek ke titik HS dan di dpt medan yg merupakan titik HS merupakan hamparan lahan rawa yang tidak dapat di tembus. Tim karhutla melaksanakan pemantauan di wilayah yang diperkirakan terjadinya HS namun tidak dapat tembus. Tim dibantu Satgas udara dari BPBD Kalteng. selanjutnya Tim Karhutla kembali dlm keadaan aman.</p>		✓	✓	<p>1). Personel :</p> <ul style="list-style-type: none"> - TNI : 2 orang. - Polri : 2 orang. - Manggala Agni : 2 orang. - MPA : 2 org. <p>2). Peralatan/Perlengkapan .</p> <ul style="list-style-type: none"> - Kelotok : 1 Unit - R2 : 4 unit - GPS : 1 buah - Jat SS1V3 : 1Pack 	Kodim 1011/Klk



5.	<p>KAB. KOTAWARINGIN TIMUR</p> <p>Kegiatan: Melaksanakan patroli, pemasangan banner dan sosialisasi pencegahan karhutla.</p> <p>Deskripsi :</p> <ol style="list-style-type: none"> 1. Jl. Samekto Barat, Gg. Permata sari, Kec. Baamang, Kab. Kotim (Koramil 1015-09/Baamang). Tim Patroli Terpadu memberikan sosialisasi/Penyuluhan tentang larangan membuka lahan dengan cara dibakar, dan membagikan selebaran undang-undang Larangan membuka lahan dengan cara di bakar kepada 2 orang warga, An. Yanto (38 thn) dan Tukimin (50 thn). 2. Jl. Perbatasan PT. NSP, Desa Kandan, Kec. Kotabesi. (Koramil 1015-10/Kota Besi) Tim Patroli Terpadu Memberikan Sosialisasi/Penyuluhan kepada 2 orang warga An. Suyono dan Yayan, tentang larangan membakar lahan dan dampak akibat membuka lahan secara dibakar serta sanksi2nya membakar lahan dengan sengaja kepada warga tersebut. 		✓	✓	<p>a). Jl. Samekto Barat, Gg. Permata sari, Kec. Baamang, Kab. Kotim (Koramil 1015-09/Baamang)</p> <p>1). PERSONEL :</p> <ul style="list-style-type: none"> - TNI : 1 org - Polsek : 1 org - MA : 2 org - Masy : 1 org <p>2).</p> <p>PERALATAN/PERLENGKAPAN :</p> <ul style="list-style-type: none"> - R2 : 4 unit - GPS : 1 buah <p>b). Jl. Perbatasan PT. NSP, Desa Kandan, Kec. Kotabesi. (Koramil 1015-10/Kota Besi)</p> <p>1). PERSONEL :</p> <ul style="list-style-type: none"> - TNI : 1 org - Polsek : 1 org - MA : 2 org - Masy : 1 org <p>2).</p> <p>PERALATAN/PERLENGKAPAN :</p> <ul style="list-style-type: none"> - R2 : 5 unit - GPS : 1 buah <p>Personil yang terlibat : TNI, Polri, Manggala Agni, BPBD</p>	Kodim 1015/Spt
6.	<p>KAB. KATINGAN</p> <p>Kegiatan: Melaksanakan patroli, pemasangan banner dan sosialisasi pencegahan karhutla.</p> <p>Deskripsi :</p> <p>a). Jl. Rizal Nanang ds. Tumbang Terusan Kec. Tewang S Garing Kab. Katingan (Koramil 1015-19/Tewang S Garing) Tim Patroli Terpadu Memberikan Sosialisasi/Penyuluhan kepada 4 orang warga An. Misker,</p>		✓	✓	<p>1). PERSONEL :</p> <ul style="list-style-type: none"> - TNI : 1 org - Polsek : 1 org - MA : 2 org - Masy : 1 org <p>2).</p> <p>PERALATAN/PERLENGKAPAN :</p> <ul style="list-style-type: none"> - R2 : 5 unit - GPS : 1 buah 	Kodim 1015/Spt

	Uyus, Ardi dan Wandri tentang larangan membuka lahan dengan cara dibakar dan dampak akibat membuka lahan secara dibakar.					
7.	KAB. BARITO SELATAN Kegiatan: Melaksanakan patroli, pemasangan banner dan sosialisasi pencegahan karhutla. Lokasi : a). Kec.Dusun Selatan DS Pararapak.		✓	✓	1). Jml pers : 6 org. - TNI : 1 org - POLRI : 1 org - Manggala Agni : 2 org - Masyarakat : 2 org 2). Alkap : - Kendaraan R2 5 unit - GPS 1 unit - - HP Android 6 unit	Kodim 1012/Btk
8.	KAB. BARITO TIMUR Kegiatan: Melaksanakan patroli, pemasangan banner dan sosialisasi pencegahan karhutla. Lokasi : a). Kec. Dusun Tengah Ds Ampah.		✓	✓	1). Jml pers : 6 org. - TNI : 1 org - POLRI : 1 org - Manggala Agni : 2 org - Masyarakat : 2 org 2). Alkap : - Kendaraan R2 5 unit - GPS 1 unit - HP Android 6 unit	Kodim 1012/Btk
9.	KOTA PLANGKA RAYA Kegiatan: Patroli, Sosialisasi dan Pengecekan sumur bo Deskripsi : a). Poslap I (Posko siaga darurat kebakaran hutan dan lahan Prov. Kalteng). Giat Pengecekan 2 titik sumur bor di jl. Jati Raya II dan Jl. Adonis Samad , kedua sumur bor berfungsi dengan normal. b). Poslap II (Posko siaga darurat kebakaran hutan dan lahan Prov. Kalteng). Giat Pengecekan 2 titik sumur bor di Kelurahan Marang , kedua sumur bor berfungsi dengan normal walau sudah ditumbuhi semak belukar disekitarnya. Sosialisasi kepada masyarakat mengenai larangan membakar hutan dan lahan kepada warga di Kel. Marang. c). Daops Palangka Raya, Giat Pengecekan 2 titik sumur bor di Jl. Sanang , kedua sumur bor berfungsi dengan normal .		✓	✓	a). Poslap I 1). Personil : - BPBPK Prov. Kalteng : 1 Orang - TNI : 1 Orang - Balakar 620 : 8 Oranf 2). Peralatan : - 1 Unit Mobil - 2 unit Kendaraan b). Poslap II 1). Personil : - BPBPK Prov. Kalteng : 1 Orang - TNI : 1 Orang - MA : 3 Orang 2). Peralatan : - 1 Unit Mobil - 2 unit Kendaraan c). Personil : - Daops Palangkaraya Regu 002	Posko siaga darurat kebakaran hutan dan lahan Prov. Kalteng Dan Daops Palangka Raya.

	Pemadaman Kebakaran Hutan Dan Lahan - Tanggal : 12 juli 2018 - Lokasi : Pahandut seberang - Luas Terbakar : 0,5 Ha	✓			Posko Dalkar Dishut bersama BPK swakarsa	Pos Damkar Dishut Prov. Kalteng
10.	KAB. KAPUAS Kodim 1011/Klk Kegiatan : Groundcheq Hotspot dan Pemadaman Tanggal : 12 juli 2018 Deskripsi : a). 3 titik hotspot sesuai data BMKG tgl 12 Juli 2018 pkl 16.00 wib. berada di Ds Kalupang dan di Ds. Katimpun, Kec. Mantangai. b). Hasil : Tim Menemukan kebakaran hutan di lokasi yang merupakan lahan sawit PT KLM yg ada tanamannya dan terbakar seluas krg lbh 15 Ha. Sawit tsb berada pada lahan gambut yg mudah terbakar. Tim karhutla melaks pemadaman sampai padam dibantu Tim Satgas Udara dari BPBD Kalteng dg Water boombing dan meyakinkan api sdh padam. Penyebab Kebakaran saat ini dlm penanganan Polsek Mantangai dg memanggil pihak-pihak terkait utk diambil keterangan lebih lanjut.	✓			1). Personel : - TNI : 2 orang. - Polri : 2 orang. - Manggala Agni : 2 orang. - MPA : 2 org. 2). Peralatan/Perlengkapan . - Kelotok : 1 Unit - R2 : 4 unit - GPS : 1 buah - Jat SS1V3 : 1Pack	Kodim 1011/Klk
	BPBD Kab. Kapuas Kegiatan : Groundcheq Hotspot dan Pemadaman Tanggal : 12 juli 2018 Deskripsi : a). 2 titik hotspot sesuai data BMKG tgl 12 Juli 2018 pkl 16.00 wib. berada di Desa Katunjung, Kec. Mantangai, Kab.Kapuas	✓			1). Personel : - Tim TRC BPBD Kab. Kapuas 10 Orang 2). Peralatan/Perlengkapan . - Speedboat 200PK (1 unit), - mesin Pemadam Portable 2 Silinder (1 unit) beserta kelengkapanya, - Tenda regu (1 unit), - GPS (2 unit), - Racun Api (5 diregen) - perlengkapan safety pemadam.	BPBD Kab. Kapuas

DOKUMENTASI

Kegiatan Patroli dan Sosialisasi Posko siaga darurat Kebakaran hutan dan lahan BPBD Kab. Murung Raya





Kegiatan Patroli dan Sosialisasi di Kab. Barito Utara dan Kab. Murung Raya Oleh Tim Gabungan Kodim 1013/Mtw





Kegiatan Groundcek Titik Hs di Kab. Kapuas dan Kab. Pulang Pisau Oleh Tim Gabungan Kodim 1011/Klk



Kegiatan Patroli dan Sosialisasi di Kab. Kotawaringin Timur Oleh Tim Gabungan Kodim 1015/Spt



Kegiatan Groundcheq Hotspot Posko siaga darurat Kebakaran hutan dan lahan BPBD Kab. Kapuas





Kegiatan Patroli dan Sosialisasi di Kab. Barito Selatan dan Kab. Barito Timur Oleh Tim Gabungan Kodim 1012/Btk



Pemadaman Kebakaran Lahan di Kota palangkaraya



Kegiatan Patroli Poslap I, Poslap II Posko Siaga Darurat Karhutla Prov. Kalteng dan Daops Palangka Raya






Pengecekan Sumur Bor Lokasi I Jln Sanang
Tikor S 02.281413 E 113.963307



Pengecekan Sumur Bor Lokasi II Jln Sanang
Tikor S 02.288517 E 113.962999

Satgas Udara
Sorti 1



Kamis, 12 Juli 2018 09:26:25
31921S 113.9218E
BNPB Komala UP-MI862



Kamis, 12 Juli 2018 09:39:00
32195S 113.9331E
BNPB Komala UP-MI862

Sorti 2



Sorti 3





B. KEGIATAN POSKO KARHUTLA PROVINSI KALIMANTAN TENGAH

1. Pengumpulan data dan informasi dari Kabupaten/Kota.
2. Berkoordinasi dengan Kabupaten/Kota dalam penanganan Karhutla di Provinsi Kalimantan Tengah.
3. Penyampaian Laporan Harian kepada Pimpinan dan Instansi/Lembaga terkait.
4. Rapat Briefing Operasi Pukul 07.30 Wib Utk Periode Operasi Kamis, 12 Juli 2018 Pukul 07.00 Wib s.d. Jum'at, 13 Juli 2018 Pukul 07.00 Wib.
5. Rapat Perencanaan Operasi Pukul 13.00 Wib Utk Periode Operasi Kamis, 12 Juli 2018 Pukul 07.00 Wib s.d. Jum'at, 13 Juli 2018 Pukul 07.00 Wib.

Dokumentasi



2.4. Satgas Gakkum sampai hari Kamis. 12 Juli 2018 :

DATA PENEGAKAN HUKUM KEBAKARAN HUTAN DAN LAHAN TAHUN 2017													
JANUARI 2018 – 12 Juli 2018													

NO	KESATUAN	LAPORAN POLISI	TKP	JMLH KASUS		Jumlah	LUAS TERBAKAR	JML DITAHAN		PENYELESAIAN			
				LIDIK	SIDIK			PERORANG	KORPORASI	TAHAP I	P.19	P.21	TAHAP II
1		2	3	4	5	6	7	10	11	12	13	14	15
1.				-					-	-		-	-
2.				-					-	-		-	-
JUMLAH													

Sumber : Polda Kalteng

Demikian Laporan POSKO Siaga Darurat KARHUTLA PROV. KALTENG

Terima Kasih.
Salam Tangguh....

Tanggal : Kamis, 12 Juli 2018
Pukul : 07.00 WIB



Komandan Satgas
PDB Karhutla Kalteng 2018
Danrem 102/Pjg

TTD

Harnoto, S.Sos
Kolonel Inf NRP 1920029391069

