

POSKO SATGAS KARHUTLA PROVINSI KALIMANTAN TENGAH



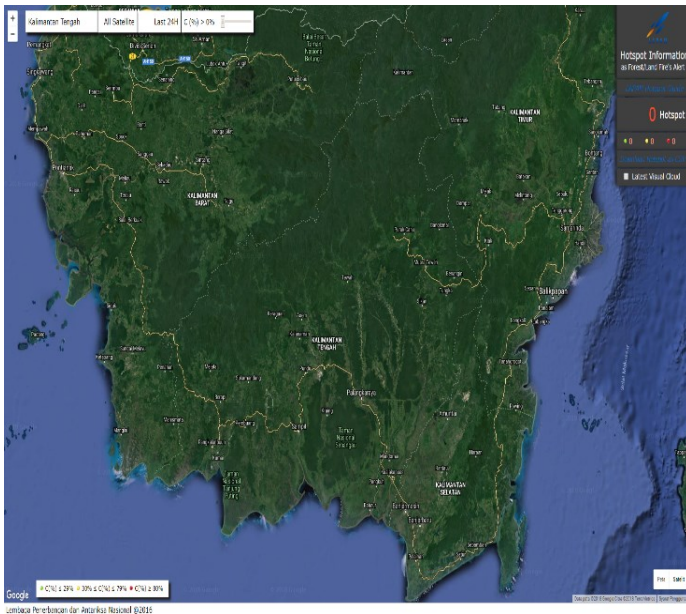
LAPORAN HARIAN POS KOMANDO SIAGA DARURAT BENCANA ASAP AKIBAT KEBAKARAN HUTAN DAN LAHAN PROVINSI KALIMANTAN TENGAH TAHUN 2018

I. Kondisi Terkini

1.1. Hotspot

Perkembangan titik panas atau *hotspot* pada 09 s/d 10 Juli 2018, pukul 07.00 s/d 07.00 WIB berdasarkan pantauan citra satelit Wilayah Provinsi Kalimantan Tengah sebagai berikut:

Citra Satellite Titik Hotspot Convidence 0 - 100 %



Jumlah Hotspot Harian Provinsi Kalimantan Tengah :
3 HS

NO	KAB/KOTA	Terra, Aqua, SNPP	CONV %
1.	Kota Palangka Raya		
2.	Barito Selatan		
3.	Barito Timur		
4.	Barito Utara		
5.	Gunung Mas		
6.	Kapuas	3	60 - 77
7.	Katingan		
8.	Kotawaringin Barat		
9.	Kotawaringin Timur		
10.	Lamandau		
11.	Murung Raya		
12.	Pulang Pisau		
13.	Sukamara		
14.	Seruyan		
TOTAL		3	

DATA SEBARAN HOTSPOT TERRA, AQUA DAN SNPP WILAYAH KALIMANTAN TENGAH DATA HOTSPOT JANUARI S/D 10 JULI 2018

No	Kab/Kota	Bulan							Jumlah Hotspot
		1	2	3	4	5	6	7	
1	Barito Selatan	5	6	11	9	4	8		43
2	Barito Timur		1				1		2
3	Barito Utara	1		4	3	3			11
4	Gunung Mas	8	2			1	3		14
5	Kapuas	5	5	22	26	8	7	3	76
6	Katingan	16	1	4	2	3	5		31
7	Kota Palangka Raya	4	3	10	1	3			21

8	Kotawaringin Barat	27	55	9	3	4	4		102
9	Kotawaringin Timur	10	4	1	5	4	4		28
10	Lamandau						2		2
11	Murung Raya			2	3	1	4		10
12	Pulang Pisau	6	3				11		20
13	Seruyan	5	8	13	4	3	9		42
14	Sukamara	12	13	29	16		3		73
	Grand Total	99	101	105	72	34	61	0	475

*Sumber Data : Lapan.go.id

DATA KEJADIAN KEBAKARAN MULAI JANUARI S/D 09 JULI 2018

No	Kab/Kota	Bulan							Kejadian (X)
		1	2	3	4	5	6	7	
1	Barito Selatan				1	1	1	1	4
2	Barito Utara	1	1	1	1	3	3		10
3	Gunung Mas	1							1
4	Kapuas		2		2	4	2		10
5	Katingan	1	1			2	3		7
6	Kotawaringin Barat	5	22	1		3	4		35
7	Kotawaringin Timur	10	2			1	2		15
8	Lamandau								
9	Murung Raya			1	1				2
10	Palangka Raya	1	1	2		1	8	3	16
11	Pulang Pisau						1		1
12	Seruyan		3	1	1	2	1		8
13	Sukamara		5	1	2		2		10
	Grand Total	19	37	7	8	17	27	4	119

Sumber Data : Group WA Karlahut Kalteng 2018

DATA LUAS KEBAKARAN MULAI JANUARI S/D 09 JULI 2018





No	Kab/Kota	Bulan							Luas (Ha)
		1	2	3	4	5	6	7	
1	Barito Selatan					2,5		6	8,5
2	Barito Utara	1	1	1,8		28,2	3,56		35,56
3	Gunung Mas	0,5							0,5
4	Kapuas		2		0,05	34,57	47		83,62
5	Katingan					10	6,515		16,515
6	Kotawaringin Barat	33	357,7	2,5		3,24	11,5		407,94
7	Kotawaringin Timur	45,12	45			6	3		99,12
8	Lamandau								
9	Murung Raya			5	0,5				5,5
10	Palangka Raya	3	5	6,5		3	19,3	4	40,5

11	Pulang Pisau						5		5
12	Seruyan		8		2	2	3		15
13	Sukamara		330	2,2			1,5		333,7
	Grand Total	82,62	748,7	18	2,55	89,51	100,375	10	1051,755

Sumber Data : Group WA Karlahut Kalteng 2018

1.1. Indeks Standar Pencemaran Udara (ISPU)

Kualitas udara di seluruh AQMS / Sistem Monitoring Kualitas Udara di Provinsi Kalimantan Tengah menunjukkan Kategori dengan indikator Baik (good), sedang (moderate), tidak sehat (unhealthy), sangat tidak sehat (very unhealthy) dan berbahaya (hazardous) seperti terlihat pada tabel berikut pukul 07.00 WIB.

BAIK 0 - 50		SEDANG 51 - 100		TIDAK SEHAT 101 - 199		SANGAT TIDAK SEHAT 200 - 299		BERBAHAYA 300 - 3000	
LOKASI	BMKG Palangka Raya	KLHK Palangka Raya	BMKG-SMT Kab. Kotawaringin Timur	BMKG-PKN Kab. Kotawaringin Barat	BMKG-MUARATAWEH Kab. Barito Utara				
ISPU / PM10	0	6	36	12	74				

1.2. Jarak Pandang (Visibility)

Data sementara menunjukkan visibility pada Hari Senin, 09 Juli 2018

LOKASI	VISIBILITY
Palangka Raya	9 Km
Pangkalan Bun	-
Sampit	8 km
Buntok	8 Km
Muara Teweh	7 Km

1.3. Prakiraan Cuaca

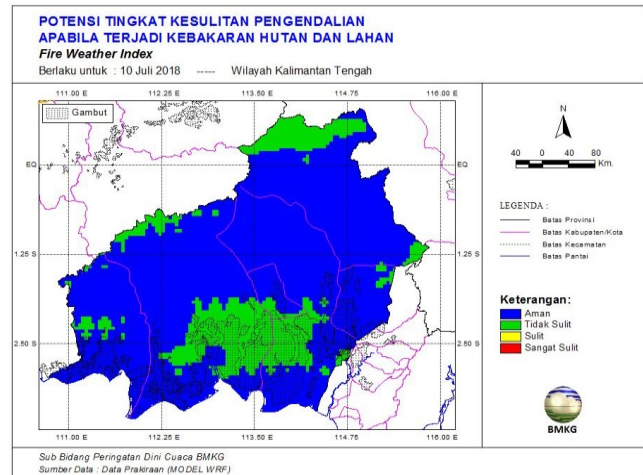
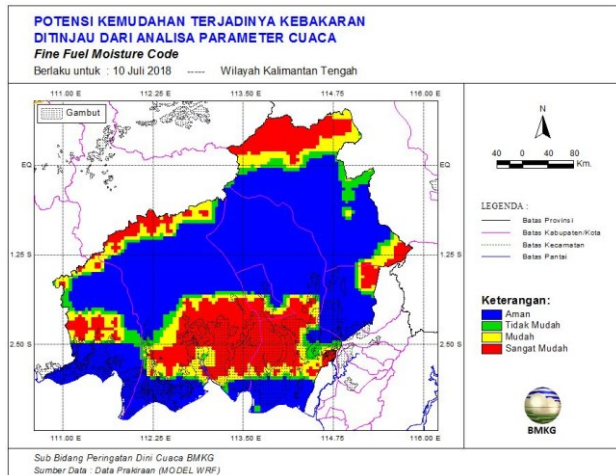
a. Kondisi cuaca hari Senin, 09 Juli 2018. Pantauan BMKG dilaporkan sebagai berikut :

No	Data	BMKG Palangka Raya	BMKG Palangkalan Bun	BMKG Sampit	BMKG Buntok	BMKG Muara Teweh
1	Arah Angin	Selatan	-	Selatan	Selatan	-
2	Kecepatan Angin	9,3 Km	-	5,6 Km	7,4 Km	Calm
3	Suhu Udara	26	-	25	27	27
4	Kelembaban Udara	55 - 100	65 - 100	75 - 100	70 - 95	70 - 95
5	Hujan 24 jam	-	-	-	-	-

*Sumber Data BMKG

b. Analisis Potensi Kemudahan Terjadi Kebakaran (FFMC) berlaku untuk hari Selasa, 10 Juli 2018 Pantauan BMKG dilaporkan sebagai berikut :

Analisis tingkat kemudahan terjadinya Kebakaran di wilayah Kalteng. Untuk kategori “Sangat Mudah Terbakar dan Sangat Sulit Pengendaliannya” Berwarna Merah.



II. Upaya Yang Telah dilakukan

2.1. Satgas Udara :

a. Rekapitulasi Water Bombing Helikopter, Tanggal 09 Juli 2018

NO	HELIKOPTER	SORTI (x)	BOMBING (x)	Liter Air	KETERANGAN
1	2	3	4	5	6
1.	Helly Mi 8MTV UPMi815				
2.	Mi 8MTV UPMI862				
	Grand Total				

b. Kegiatan Water Bombing Helikopter, Tanggal 09 Juli 2018

NO	PESAWAT	WATER BOOMBING				Lokasi
		SORTI	WB	LITER	Jumlah	
1.	Helly Mi 8MTV UPMi815				-	Standby di Bandara Tjilik Riwut
2.	Mi 8MTV UPMI862				-	Standby di Bandara Tjilik Riwut

2.2. Teknologi Modifikasi Cuaca (TMC), Tanggal 09 Juli 2018

a. Rekapitulasi Teknologi Modifikasi Cuaca (TMC)

No	Pesawat	TMC		Lokasi
		Sorti	Garam (Kg)	
1.				
	Jumlah			

b. Kegiatan TMC 06 Juli 2018

No	Pesawat	TMC		Lokasi
		Sorti	Garam (Kg)	
1.				

2.3. Satgas Darat

A. Satgas Darat Gabungan

NO	KEGIATAN	PEMADAMAN			PERSONIL/ PERALATAN	PELAPOR
		Pemadaman	Patroli	Pencegahan		
1.	Kab. Katingan (<i>Status Siaga Darurat Karhutla</i>)					Nihil
2.	Kab. Seruyan (<i>Status Siaga Darurat Karhutla</i>)					Nihil
3.	Kab. Barito Selatan <i>(Status Siaga Darurat Karhutla)</i> Kegiatan : Melaksanakan sosialisasi dan larangan membuka lahan dengan cara membakar, dan dampak bahaya dari membakar lahan serta bahaya kabut asap Lokasi : Desa Marga Jaya, Kec. Gunung Bintang Awai		✓	✓	- Personil : TNI = 1 org, POLRI = 1 org, Manggala Agni = 2 org, Masyarakat = 2 org - Alkap : Kendaraan Roda 2 = 5 unit, GPS = 1 unit, HP perorangan	Kodim 1012/Btk
	Kegiatan : Pemadaman Kebakaran Hutan Rawa Lokasi : Km. 10, Jl Ampah – Buntok, Desa Pamait, Kec. Dusun Selatan Tanggal Kejadian : Senin, 09 Juli 2018. Pkl 15.10 WIB Deskripsi : 1. Pada hari Senin Tgl 09 Juli 2018 Skj. 15.10 WIB telah terjadi Kebakaran Hutan Rawa di km. 10 Jl. Ampah-Buntok (masuk sekitar 300 meter dari jalan negara) Desa Pamait Kec. Dusun Selatan. 2. Setelah terlihat asap yg mengepul sekitar km. 10 Jl. Ampah-Buntok Desa Pamait, KA SPKT	✓			Personil : Tim Pemadam Kebakaran Karhutla Kab. Barito Selatan Peralatan : Pemadam kebakaran manual	Polres Kab. Barito Selatan

	<p>langsung mengumpulkan Piket Fungsi Polres Barsel dan Polsek Dusel beserta Pemadam Kebakaran untuk melakukan pemadaman secara manual.</p> <p>3. Kegiatan Pemadaman tersebut dipimpin oleh Waka Polres Barsel KOMPOL ANAK AGUNG GDE ANOM. W., S.I.K., M.H., dan diikuti Kabag Ops Polres Barsel, Kasat Lantas Polres Barsel, Kapolsek Dusel, Piket Fungsi Polres Barsel dan Pemadam Kebakaran Kab. Barsel, lahan yang terbakar berupa semak belukar dan pohon kecil dengan luas lahan yang terbakar sekitar 6 Ha, akan tetapi tidak diketahui pemilik lahan/hutan yang terbakar tersebut.</p> <p>4. Pemadaman api dilakukan secara manual (menggunakan alat pemukul api, ember plastik dan ranting/ dahan pohon) karena alat pemadam kebakaran tidak bisa menjangkau TKP. Kegiatan Pemadaman berakhir Skj. 17. 15 WIB. Selama kegiatan pemadaman Situasi Aman Kondusif dan api dapat di padamkan.</p>					
4.	<p>Kab. Murung Raya <i>(Status Siaga Darurat Karhutla)</i></p> <p>Kegiatan : Melaksanakan patroli, pemasangan banner</p>		✓	✓	<p>A. Desa Muara Laung 1, Kec. Laung Tuhup a) Jml personil : 6 org DPP Sertu Rahmadi - TNI : 1 org, POLRI : 1 org, Manggala Agni : 2 org,</p>	<p>Kodim 1013/Mtw</p> <p>dan</p> <p>BPBD</p>

	<p>dan sosialisasi pencegahan karhutla.</p> <p>Lokasi :</p> <ol style="list-style-type: none"> Desa Muara Laung 1, Kec. Laung Tuhup Desa Bahitom, Kec. Murung <p>Upaya yang dilakukan : Status Siaga Darurat Bencana Karhutla di Wilayah Kabupaten Murung Raya Tahun 2018 berlaku sejak hari ini tanggal 9 Juli 2018 selama 120 hari sesuai SK Bupati Murung Raya Nomor 188.45/324/2018 tanggal 5 Juli 2018</p>				<p>Masyarakat : 2 org</p> <p>b) Alkap :</p> <ul style="list-style-type: none"> - Kendaraan Roda 2 : 3 unit, Pompa punggung : 2 buah, GPS : 1 unit, HP perorangan <p>B. Desa Bahitom, Kec. Murung</p> <p>a) Jml personil : 6 org DPP Sertu Suparmin</p> <ul style="list-style-type: none"> - TNI : 1 org, POLRI : 1 org, Manggala Agni : 2 org, Masyarakat : 2 org <p>b) Alkap :</p> <ul style="list-style-type: none"> - Kendaraan Roda 2 : 3 unit, Pompa punggung : 2 buah, GPS : 1 unit, HP perorangan 	Kab. Murung Raya
5.	<p>Kab. Barito Utara</p> <p>Kegiatan: Melaksanakan patroli, pemasangan banner dan sosialisasi pencegahan karhutla.</p> <p>Lokasi :</p> <ol style="list-style-type: none"> Desa Benangin 1, Kec. Teweh Timur. Desa Bintang Ninggi, Kec. Teweh Selatan Desa Pendreh, Kec. Teweh Tengah Desa Rarawa, Kec. Gunung Timang 		✓	✓	<p>A. Desa Benangin 1, Kec. Teweh Timur.</p> <p>a) Jml personil : 6 org DPP Serka Slamet Waluyo</p> <ul style="list-style-type: none"> - TNI : 1 org, POLRI : 1 org, Manggala Agni : 2 org, Masyarakat : 2 org <p>b) Alkap :</p> <ul style="list-style-type: none"> - Kendaraan Roda 2 : 5 unit, Pompa punggung : 2 buah, GPS : 1 unit, HP perorangan <p>B. Desa Bintang Ninggi, Kec. Teweh Selatan</p> <p>a) Jml personil : 6 org DPP Sertu Subhanoor</p> <ul style="list-style-type: none"> - TNI : 1 org, POLRI : 1 org, Manggala Agni : 2 org, Masyarakat : 2 org <p>b) Alkap :</p> <ul style="list-style-type: none"> - Kendaraan Roda 2 : 3 unit, Pompa punggung : 2 buah, GPS : 1 unit, HP perorangan <p>C. Desa Pendreh, Kec. Teweh Tengah</p> <p>a) Jml personil : 6 org DPP Pelda Kasyuhardi</p> <ul style="list-style-type: none"> - TNI : 1 org, POLRI : 1 org, Manggala Agni : 2 org, 	Kodim 1013/Mtw

					<p>Masyarakat : 2 org b) Alkap : - Kendaraan Roda 2 : 3 unit, Pompa punggung 2 buah, GPS : 1 unit, HP perorangan</p> <p>D. Desa Rarawa, Kec. Gunung Timang a) Jml personil : 6 org Dpp Serda Julianto - TNI : 1 org, POLRI : 1 org, Manggala Agni : 2 org, Masyarakat : 2 org b) Alkap - Kendaraan Roda 2 : 5 unit, Gps : 1 unit, Hp perorangan</p>	
6.	<p>Kab. Kapuas</p> <p>1. Patroli dan pengecekan daerah rawan Karhutla a. Lokasi : RT 02, Desa Batuah, Kec. Basarang b. Hasil : - Pengecekan Lokasi rawan karhutla dengan luasan area 10 Ha, lahan tersebut di tumbuh kayu galam, pakis dan ilalang. - Pengecekan titik air berupa sumur bor bantuan BRG yang berada di RT.02 yang berdekatan dengan daerah rawan karhutla.</p> <p>2. Patroli dan pengecekan titik Hotspot a. Hotspot sesuai data BMKG tgl 09 Juli 2018, pkl 14.00 WIB sbb. b. B. 114.2528 L.- 1.7961 dan B.</p>		✓	✓	<p>A. Lokasi : RT 02, Desa Batuah, Kec. Basarang Personil : TNI (1 org), POLRI (1 org), Manggala Agni (2 org), BPBD (2 org), Masyarakat (1 Org).</p> <p>B. Lokasi : Ds. Muroy Raya, Kec. Mantangai, Ramil 1011-08/Mantangai dan Ds Dandang, Kec. Pasak Talawang, Ramil 1011-10/Pujon</p> <p>a. Personel yang terlibat : TNI : 2 orang, Polri : 2 orang, Manggala Agni : 2 orang b. Alkap yang di gunakan : Kendaraan Roda 4 = 4 unit, GPS = 1 unit, Jat SS1 V3 : 1 pck.</p>	<p>Kodim 1011/Klk dan BPBD Kab. Kapuas</p>

	<p>114.2431 L.- 1.7975, HS di perkirakan berada Ds Muroy Raya, Kec. Mantangai, Ramil 1011- 08/Mantangai</p> <p>c. B.114.2101 dan L.- 1.2124 diperkirakan berada di Ds Dandang, Kec. Pasak Talawang, Ramil 1011- 10/Pujon</p> <p>d. Langkah yang diambil : - Melaksanakan koordinasi dengan instansi terkait. - Melaksanakan briefing. - Menyiapkan peralatan yang akan digunakan. - Melaksanakan groundcek</p> <p>e. Hasil : - Tim karhutla melaksanakan koordinasi dan pengecekan titik HS, menyiapkan sarana dan prasarana. - Hasil pengecekan HS akan dilaporkan pada kesempatan pertama</p>					
7.	<p>Kota Palangka Raya</p> <p>Kegiatan : Pemadaman kebakaran lahan Tanggal kejadian : Senin, 09 Juli 2018. Pkl 09.30 WIB</p> <p>a. Lokasi/Koordinat : Jln. G. Obos 19, Kel. Menteng, Kec.Jekan</p>		✓	✓	<p>a. Personil : Regu 005 MA DAOPS PALANGKA RAYA di bantu Tim Patdu Kel. Menteng, Tim Patdu Kel. Palangka, TNI, POLRI, Tim BPBD Kota, Tim Gabungan Pos Lapangan Prov. Kalteng</p> <p>b. Peralatan : Pemadaman</p>	<p>Manggala Agni Daops Palangka Raya</p>

	Raya (S 02.239113 E 113.87915) b. Luas terbakar : 2,5 Ha c. Luas dipadamkan : 2 Ha d. Vegetasi : Rumput Serasah, Ilalang dan tanaman keras e. Waktu Pemadaman : 10.00 WIB f. Status lahan : Masyarakat g. Sumber air : ada h. Tipe kebakaran : Permukaan i. Tipe tanah : Tanah Gambut Dalam				Standar - Mobil operasional - 1 Unit Alat navigasi GPS - 1 Unit alat Dokumentasi - 1 unit Mesin wattrex. - 9 buah Selang 1,5 inc, - 2 unit jetshuter - 3 unit keypok kawat	
8.	Kab. Kotawaringin Timur A. Koramil 1015-09/Baamang a. Lokasi : Jl. Setia usaha , RT 17 RW 03, Kec. Baamang b. Kegiatan : Tim Patroli Terpadu berkunjung ke rumah warga dan memberikan sosialisasi/penyuluhan tentang larangan membuka lahan dengan cara dibakar dan dampak akibat membuka lahan secara dibakar kepada 2 orang warga, An. Santo (38 thn) dan Dedi (30 thn). c. Lokasi dan Kegiatan : - Lokasi/Koordinat : Jl. Setia usaha , RT 17 RW 03 Kec. Baamang (S. 02.49787 E. 112.95785) - Keterangan : Merupakan lahan milik		✓	✓	A. Koramil 1015-09/Baamang Lokasi : Jl. Setia usaha, RT 17 RW 03, Kec. Baamang a. Personil : TNI = 1 org, Polsek = 1 org, Manggala Agni = 2 org, Masyarakat = 1 org, b. Peralatan/Perlengkapan : Kendaraan Roda 2 = 4 unit, GPS = 1 buah B. Koramil 1015-10/Kota Besi Lokasi/Koordinat : Jl. Poros PT. NSP, Desa Kandan, Kec. Kotabesi a. Personil : TNI = 1 org, Polsek = 1 org, Manggala Agni = 2 org, Masyarakat = 1 org b. Peralatan dan Perlengkapan : Kendaraan Roda 2 = 5 unit, GPS = 1 buah	Kodim 1015/Spt

	<p>masyarakat yang tidak terawat, dengan luasan ± 1 ha.</p> <ul style="list-style-type: none"> - Vegetasi : Semak belukar, karamunting, pakis-pakisan, pohon karet dan pohon akasia. - Uji Remas : Daun serasah : Basah, Daun tunggal : Basah - Jenis Tanah : Gambut. Kedalaman 2 mtr. - Sumber Air : Tidak ditemukannya sumber air di sekitar daerah rawan karhutlabun. <p>d. Sosialisasi/Penyuluhan :</p> <ul style="list-style-type: none"> - Lokasi/Koordinat : Jl. Setia usaha RT 16 RW 03 Kec. Baamang (S. 02.49669 E. 112.95818) - Keterangan : Tim Patroli Terpadu memberikan sosialisasi/penyuluhan dan arahan tentang larangan membuka lahan dengan cara dibakar, serta dampak akibat membuka lahan 					
--	--	--	--	--	--	--

	secara dibakar kepada 2 orang warga, an. Agustinus Ambon (37 thn) dan Nurul (47 thn).					
	<p>B. Koramil 1015-10/Kota Besi</p> <p>a. Lokasi/Koordinat : Jl. Poros PT. NSP, Desa Kandan, Kec. Kotabesi (S 02.415406 E 112.932861)</p> <p>b. Lahan Rawan Karhutlabun, sumber air dan sosialisasi/penyuluhan</p> <p>c. Vegetasi : Semak belukar, pohon halaban dan pakis-pakisan</p> <p>d. Uji Remas : Daun Tunggal : Basah, Daun Serasah : Basah</p> <p>e. Jenis Tanah : Gambut</p> <p>f. Sumber air : Parit Galian Batas Jalan</p> <p>g. Koordinat : S 02.415391 E 112.932746</p> <p>h. Keterangan : Merupakan lahan milik masyarakat yang tidak terawat, luasan ± 3 ha. Sumber air ada, berupa parit galian batas jalan dengan lebar 3 M. kedalaman 2 M dan panjang tidak diketahui. Berjarak 4 M dari rawan</p>					

	<p>karhutlabun dengan kedalaman gambut 2 M dari permukaan tanah</p> <p>i. KEGIATAN.</p> <ul style="list-style-type: none"> - Sosialisasi/penyuluhan. - Lokasi/Koordinat : Jl. Poros PT. NSP, Desa Kandan, Kec. Kotabesi (S. 02.415056 E. 112.932353) - Keterangan : Bertemu warga yang sedang berkerja memanen kebun sawit milik PT. NSP dan berbatasan dengan lahan masyarakat yang tidak terawat. Tim Patroli Terpadu Memberikan Sosialisasi/Penyuluhan kepada 1 orang warga An. Tuyen, tentang larangan membuka lahan dengan cara dibakar dan dampak akibat membuka lahan secara dibakar. 					
9.	<p>Kab. Barito Timur</p> <p>Kegiatan : Melaksanakan patroli, dan sosialisasi larangan membakar lahan dan dampak bahaya dari membakar lahan dengan cara di bakar</p> <p>Lokasi : Desa Ampah, Kec.</p>		✓	✓	<ul style="list-style-type: none"> - Personil : TNI = 1 org, POLRI = 1 org, Manggala Agni = 2 org, Masyarakat = 2 org - Alkap : Kendaraan Roda 2 = 3 unit, GPS = 1 unit, HP perorangan 	Kodim 1012/Btk

Dusun Tengah					
--------------	--	--	--	--	--

DOKUMENTASI

Pemadaman Kebakaran Hutan dan Lahan di Kota Palangka Raya

14



Persiapan Pemadaman di Lokasi G Obos XIX

Tim Tiba di lokasi Karhutla



Luas Karhutla 2,5 Ha
Luas yang Dipadamkan 2 Ha

Karhutla Lokasi Jln G Obos XIX
Tikor S 02.239113 E 113.87915

Patroli, Pemasangan Banner dan Sosialisasi Pencegahan Karhutla di Kab. Barito Utara dan Kab. Murung Raya

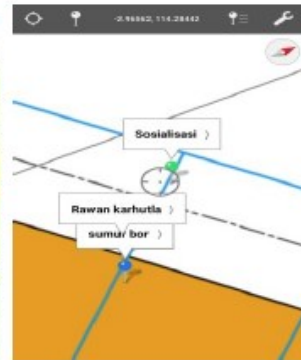
15



Patroli dan Sosialisasi Pencegahan Karhutla di Kab. Kapuas



16



Patroli dan Sosialisasi Pencegahan Karhutla di Kab. Kotawaringin Timur



Patroli dan Sosialisasi Pencegahan Karhutla di Kab. Barito Selatan dan Barito Timur

17



Pemadaman Kebakaran Hutan Rawa di Kab. Barito Selatan



18

B. KEGIATAN POSKO KARHUTLA PROVINSI KALIMANTAN TENGAH

1. Pengumpulan data dan informasi dari Kabupaten/Kota.
2. Berkoordinasi dengan Kabupaten/Kota dalam penanganan Karhutla di Provinsi Kalimantan Tengah.
3. Penyampaian Laporan Harian kepada Pimpinan dan Instansi/Lembaga terkait.
4. Rapat Perencanaan Karhutla di Pusdalops PB Prov. Kalimantan Tengah, Kota Palangka Raya

Dokumentasi

Rapat Perencanaan Karhutla di Pusdalops PB Prov. Kalimantan Tengah, Kota Palangka Raya





2.4. Satgas Gakkum sampai hari Minggu. 09 Juli 2018 :

DATA PENEGAKAN HUKUM KEBAKARAN HUTAN DAN LAHAN TAHUN 2017													
JANUARI 2018 – 09 Juli 2018													

NO	KESATUAN	LAPORAN POLISI	TKP	JMLH KASUS		Jumlah	LUAS TERBAKAR	JML DITAHAN		PENYELESAIAN			
				LIDIK	SIDIK			PERORANGA N	KORPORASI	TAHAP I	P.19	P.21	TAHAP II
1		2	3	4	5	6	7	10	11	12	13	14	15
1.				-					-	-		-	-
2.				-					-	-		-	-
JUMLAH													

Sumber : Polda Kalteng

Demikian Laporan **POSKO Siaga Darurat KARHUTLA PROV. KALTENG**

Terima Kasih.
Salam Tangguh....

Tanggal : Selasa, 10 Juli 2018
Pukul : 07.00 WIB



**Komandan Satgas PDB
Karhutla Kalteng 2018**

**Danrem 102/Pjg
Kolonel Inf. Harnoto, S.Sos**