

POSKO SATGAS KARHUTLA PROVINSI KALIMANTAN TENGAH



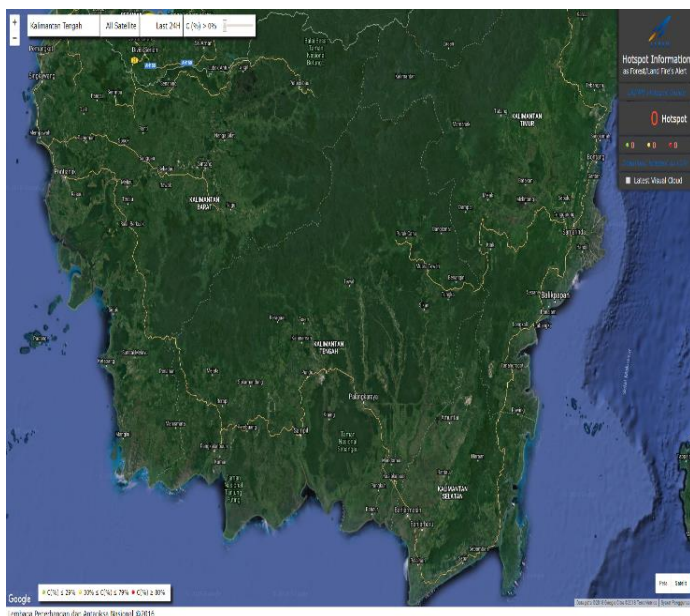
LAPORAN HARIAN POS KOMANDO SIAGA DARURAT BENCANA ASAP AKIBAT KEBAKARAN HUTAN DAN LAHAN PROVINSI KALIMANTAN TENGAH TAHUN 2018

I. Kondisi Terkini

1.1. Hotspot

Perkembangan titik panas atau *hotspot* pada 08 s/d 09 Juli 2018, pukul 07.00 s/d 07.00 WIB berdasarkan pantauan citra satelit Wilayah Provinsi Kalimantan Tengah sebagai berikut:

Citra Satellite Titik Hotspot Convidence 0 - 100 %



Jumlah Hotspot Harian Provinsi Kalimantan Tengah :
Nihil

NO	KAB/KOTA	Terra, Aqua, SNPP	CONV %
1.	Kota Palangka Raya		
2.	Barito Selatan		
3.	Barito Timur		
4.	Barito Utara		
5.	Gunung Mas		
6.	Kapuas		
7.	Katingan		
8.	Kotawaringin Barat		
9.	Kotawaringin Timur		
10.	Lamandau		
11.	Murung Raya		
12.	Pulang Pisau		
13.	Sukamara		
14.	Seruyan		
TOTAL			

DATA SEBARAN HOTSPOT TERRA, AQUA DAN SNPP WILAYAH KALIMANTAN TENGAH DATA HOTSPOT JANUARI S/D 08 JULI 2018

No	Kab/Kota	Bulan							Jumlah Hotspot
		1	2	3	4	5	6	7	
1	Barito Selatan	5	6	11	9	4	8		43
2	Barito Timur		1				1		2
3	Barito Utara	1		4	3	3			11
4	Gunung Mas	8	2			1	3		14
5	Kapuas	5	5	22	26	8	7		73
6	Katingan	16	1	4	2	3	5		31
7	Kota Palangka Raya	4	3	10	1	3			21

8	Kotawaringin Barat	27	55	9	3	4	4		102
9	Kotawaringin Timur	10	4	1	5	4	4		28
10	Lamandau						2		2
11	Murung Raya			2	3	1	4		10
12	Pulang Pisau	6	3				11		20
13	Seruyan	5	8	13	4	3	9		42
14	Sukamara	12	13	29	16		3		73
	Grand Total	99	101	105	72	34	61	0	472

*Sumber Data : Lapan.go.id

DATA KEJADIAN KEBAKARAN MULAI JANUARI S/D 08 JULI 2018

No	Kab/Kota	Bulan							Kejadian (X)
		1	2	3	4	5	6	7	
1	Barito Selatan				1	1	1		3
2	Barito Utara	1	1	1	1	3	3		10
3	Gunung Mas	1							1
4	Kapuas		2		2	4	2		10
5	Katingan	1	1			2	3		7
6	Kotawaringin Barat	5	22	1		3	4		35
7	Kotawaringin Timur	10	2			1	2		15
8	Lamandau								
9	Murung Raya			1	1				2
10	Palangka Raya	1	1	2		1	8	2	15
11	Pulang Pisau						1		1
12	Seruyan		3	1	1	2	1		8
13	Sukamara		5	1	2		2		10
	Grand Total	19	37	7	8	17	27	2	117

Sumber Data : Group WA Karlahut Kalteng 2018

DATA LUAS KEBAKARAN MULAI JANUARI S/D 08 JULI 2018






No	Kab/Kota	Bulan							Luas (Ha)
		1	2	3	4	5	6	7	
1	Barito Selatan					2,5			2,5
2	Barito Utara	1	1	1,8		28,2	3,56		35,56
3	Gunung Mas	0,5							0,5
4	Kapuas		2		0,05	34,57	47		83,62
5	Katingan					10	6,515		16,515
6	Kotawaringin Barat	33	357,7	2,5		3,24	11,5		407,94
7	Kotawaringin Timur	45,12	45			6	3		99,12
8	Lamandau								
9	Murung Raya			5	0,5				5,5
10	Palangka Raya	3	5	6,5		3	19,3	1,5	38,0

11	Pulang Pisau						5		5
12	Seruyan		8		2	2	3		15
13	Sukamara		330	2,2			1,5		333,7
	Grand Total	82,62	748,7	18	2,55	89,51	100,375	1,5	1043,255

Sumber Data : Group WA Karlahut Kalteng 2018

1.1. Indeks Standar Pencemaran Udara (ISPU)

Kualitas udara di seluruh AQMS / Sistem Monitoring Kualitas Udara di Provinsi Kalimantan Tengah menunjukkan Kategori dengan indikator Baik (good), sedang (moderate), tidak sehat (unhealthy), sangat tidak sehat (very unhealthy) dan berbahaya (hazardous) seperti terlihat pada tabel berikut pukul 07.00 WIB.

BAIK 0 - 50		SEDANG 51 - 100		TIDAK SEHAT 101 - 199		SANGAT TIDAK SEHAT 200 - 299		BERBAHAYA 300 - 3000	
LOKASI	BMKG Palangka Raya	KLHK Palangka Raya	BMKG-SMT Kab. Kotawaringin Timur	BMKG-PKN Kab. Kotawaringin Barat	BMKG-MUARATAWEH Kab. Barito Utara				
ISPU / PM10	0	4	57	12	85				

1.2. Jarak Pandang (Visibility)

Data sementara menunjukkan visibility pada Hari Senin, 09 Juli 2018

LOKASI	VISIBILITY
Palangka Raya	8 Km
Pangkalan Bun	7 Km
Sampit	8 km
Buntok	8 Km
Muara Teweh	7 Km

1.3. Prakiraan Cuaca

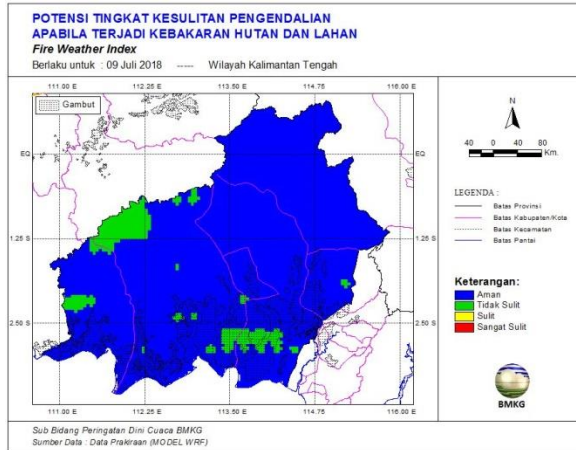
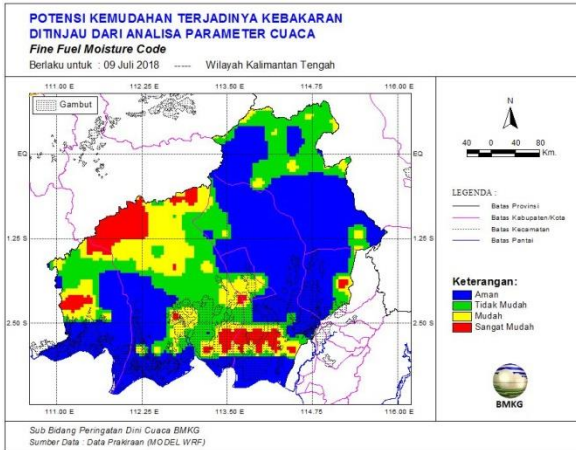
a. Kondisi cuaca hari Senin, 09 Juli 2018. Pantauan BMKG dilaporkan sebagai berikut :

No	Data	BMKG Palangka Raya	BMKG Palangkalan Bun	BMKG Sampit	BMKG Buntok	BMKG Muara Teweh
1	Arah Angin	Selatan	Tenggara	Tenggara	Barat	-
2	Kecepatan Angin	14 Km	9,3 Km	7,4 Km	9,3 Km	Calm
3	Suhu Udara	23 - 33	23 - 32	23 - 33	23 - 32	23 - 33
4	Kelembaban Udara	55 - 100	65 - 100	60 - 100	65 - 95	70 - 95
5	Hujan 24 jam	-	-	-	-	-

*Sumber Data BMKG

b. Analisis Potensi Kemudahan Terjadi Kebakaran (FFMC) berlaku untuk hari Senin, 09 Juli 2018 Pantauan BMKG dilaporkan sebagai berikut :

Analisis tingkat kemudahan terjadinya Kebakaran di wilayah Kalteng. Untuk kategori “Sangat Mudah Terbakar dan Sangat Sulit Pengendaliannya” Berwarna Merah.



II. Upaya Yang Telah dilakukan

2.1. Satgas Udara :

a. Rekapitulasi Water Bombing Helikopter, Tanggal 08 Juli 2018

NO	HELIKOPTER	SORTI (x)	BOMBING (x)	Liter Air	KETERANGAN
1	2	3	4	5	6
1.	Helly Mi 8MTV UPMi815				
2.	Mi 8MTV UPMI862				
	Grand Total				

b. Kegiatan Water Bombing Helikopter, Tanggal 08 Juli 2018

NO	PESAWAT	WATER BOOMBING				Lokasi
		SORTI	WB	LITER	Jumlah	
1.	Helly Mi 8MTV UPMi815				-	Standby di Bandara Tjilik Riwut
2.	Mi 8MTV UPMI862				-	Standby di Bandara Tjilik Riwut

2.2. Teknologi Modifikasi Cuaca (TMC), Tanggal 08 Juli 2018

a. Rekapitulasi Teknologi Modifikasi Cuaca (TMC)

No	Pesawat	TMC		Lokasi
		Sorti	Garam (Kg)	
1.				
	Jumlah			

b. Kegiatan TMC 06 Juli 2018

No	Pesawat	TMC		Lokasi
		Sorti	Garam (Kg)	
1.				

4.	Kab. Barito Selatan <i>(Status Siaga Darurat Karhutla)</i> Kegiatan : Melaksanakan patroli, pemasangan banner dan sosialisasi pencegahan karhutla Lokasi : Kec. Gunung Bintang Awai Ds Ruhing Raya.		✓	✓	1). Jml pers : 6 org. - TNI : 1 org - POLRI : 1 org - Manggala Agni : 2 org - Masyarakat : 2 org 2). Alkap : - Kendaraan R2 5 unit - GPS 1 unit - HP perorangan	Kodim 1012/Btk
5.	Kab. Timur Kegiatan : Melaksanakan patroli, pemasangan banner dan sosialisasi pencegahan karhutla Lokasi : Kec. Dusun Tengah Ds Ampah.		✓	✓	1). Jml pers : 6 org. - TNI : 1 org - POLRI : 1 org - Manggala Agni : 2 org - Masyarakat : 2 org 2). Alkap : - Kendaraan R2 5 unit - GPS 1 unit - HP perorangan	Kodim 1012/Btk
6.	Kab. Barito Utara Kegiatan : Melaksanakan patroli, pemasangan banner dan sosialisasi pencegahan karhutla Lokasi : 1. Kec. Teweh Timur, Desa Liju 2. Kec. Teweh Selatan Desa Bintang Ninggi 3. Kec. Teweh Tengah 4. Kec Gunung Timang , Desa sangkurang		✓	✓	a). Kec. Teweh Timur, Desa Liju 1). Jml pers : 5 org DPP Serka Slamet Waluyo - TNI : 1 org - POLRI : 1 org - Manggala Agni : 2 org - Masyarakat : 2 org 2). Alkap : - Kendaraan R2 5 unit - Pompa punggung 2 buah - GPS 1 unit - HP perorangan b). Kec. Teweh Selatan Desa Bintang Ninggi 1). Jml pers : 5 org DPP sertu Subhanoor - TNI : 1 org - POLRI : 1 org - Manggala Agni : 2 org - Masyarakat : 2 org 2). Alkap : - Kendaraan R2 3 unit - Pompa punggung 2 buah - GPS 1 unit - HP perorangan c). Kec. Teweh Tengah 1). Jml pers : 5 org DPP Pelda Kasyuhardi	Kodim 1013/Mtw

					<ul style="list-style-type: none"> - TNI : 1 org - POLRI : 1 org - Manggala Agni : 2 org - Masyarakat : 2 org 2). Alkap : <ul style="list-style-type: none"> - Kendaraan R2 3 unit - Pompa punggung 2 buah - GPS 1 unit - HP perorangan d). Kec Gunung Timang , Desa sangkurang 1). Jml pers 5 Org Dpp Serda Julianto <ul style="list-style-type: none"> - TNI : 1 Org - POLRI : 1 Org - Manggala Agni : 2 Org - Masyarakat : 2 Org 2). Alkap <ul style="list-style-type: none"> - Kendaraan R 2 : 5 unit - Gps : 1 unit - Hp perorangan 	
7.	Kab. Murung Raya Kegiatan : Melaksanakan patroli, pemasangan banner dan sosialisasi pencegahan karhutla. Lokasi : 1. Desa Muara Laung 1, Kec. Laung Tuhup 2. Desa Bahitom, Kec. Murung		✓	✓	a). Kec. Laung tuhup . Desa Muara Laung 1. 1). Jml pers : 5 org DPP Sertu Ramahdi <ul style="list-style-type: none"> - TNI : 1 org - POLRI : 1 org - Manggala Agni : 2 org - Masyarakat : 2 org 2). Alkap : <ul style="list-style-type: none"> - Kendaraan R2 3 unit - Pompa punggung 2 buah - GPS 1 unit - HP perorangan b). Kec. Murung, Desa Bahitom 1). Jml pers : 5 org DPP Sertu Supermin <ul style="list-style-type: none"> - TNI : 1 org - POLRI : 1 org - Manggala Agni : 2 org - Masyarakat : 2 org 2). Alkap : <ul style="list-style-type: none"> - Kendaraan R2 3 unit - Pompa punggung 2 buah - GPS 1 unit - HP perorangan 	Kodim 1013/Mtw
8.	Kab. Sukamara Kegiatan : Patroli dan Bersosialisasi kepada masyarakat setempat dan		✓	✓	1). Personel : 6 Orang <ul style="list-style-type: none"> - Mulyani - Cecep Maulana - Brigpol Dwi Saputra 	Kodim 1014/Pbn

	memberikan menghimbau tentang larangan membakar hutan dan lahan serta menginformasikan tentang adanya patroli terpadu ini. Lokasi Jl. M.Bahrudin, Rt5, Ds. Sungai Pasir, Kec. Pantai Lunci, Kab. Sukamara dengan hasil Ditemukan lokasi lawan rawan karhutla seluas 2 Ha bervegetasi ilalang dan pepohonan yang kering.				- Serka M.Ilyas - Ali Adeham - Isai	
9.	Kab. Kotawaringin Timur Kegiatan : Patroli Pencegahan Karhutla dan Patroli Terpadu Lokasi : 1. Jl. Bukit Permai RT 17, RW 03 Kec. Baamang, Kab. Kotim (wil Koramil 1015-09/Baamang). 2. Jl. Poros kandan, Desa Kandan, Kec. Kotabesi (wil Koramil 1015-10/Kota Besi).		✓	✓	a). Lokasi : Jl. Bukit Permai RT 17, RW 03 Kec. Baamang, Kab. Kotim. 1). Personel : - TNI : 1 org - Polsek : 1 org - MA : 2 org - Masy : 1 org 2). Peralatan/Perlengkapan . - R2 : 4 unit - GPS : 1 buah b). Lokasi : Jl. Poros kandan, Desa Kandan, Kec. Kotabesi. 1). Personel : - TNI : 1 org - Polsek : 1 org - MA : 2 org - Masy : 1 org 2). Peralatan/Perlengkapan . - R2 : 5 unit - GPS : 1 buah	Kodim 1015/Spt

DOKUMENTASI

Kegiatan Pemadaman Poslap II Posko Siaga Darurat Karhutla Prov. Kalteng





Kegiatan Pemadaman Daops Palangka Raya



Persiapan Pemadaman di Lokasi Jln Maduhara Kereng Bangkirai



Karhutla Lokasi Jln Maduhara Kereng Bangkirai



Tipe Kebakaran Permukaan
Tipe Tanah Gambut



Luas Karhutla 0,5 Ha
Luas yang Dipadamkan 0,5 Ha

Kegiatan Patroli dan Sosialisasi di Kab. Barito Utara dan Kab. Murung Raya Oleh Tim Gabungan Kodim 1013/Mtw



10



Kegiatan Patroli dan Sosialisasi di Kab. Sukamara Oleh Tim Gabungan Kodim 1014/Pbn





Kegiatan Patroli dan Sosialisasi di Kab. Kotawaringin Timur Oleh Tim Gabungan Kodim 1015/Spt



Kegiatan Patroli dan Sosialisasi di Kab. Barito Utara dan Kab. Barito Timur Oleh Tim Gabungan Kodim 1012/Btk



B. KEGIATAN POSKO KARHUTLA PROVINSI KALIMANTAN TENGAH

1. Pengumpulan data dan informasi dari Kabupaten/Kota.
2. Berkoordinasi dengan Kabupaten/Kota dalam penanganan Karhutla di Provinsi Kalimantan Tengah.
3. Penyampaian Laporan Harian kepada Pimpinan dan Instansi/Lembaga terkait.
4. Patroli dan sosialisasi di Jl. Mahir Mahar (Lingkar luar).
5. Pemasangan Antena Radio di Poslap I dan Poslap II.

2.4. Satgas Gakkum sampai hari Minggu. 08 Juli 2018 :

DATA PENEGAKAN HUKUM KEBAKARAN HUTAN DAN LAHAN TAHUN 2017

JANUARI 2018 – 08 Juli 2018

NO	KESATUAN	LAPORAN POLISI	TKP	JMLH KASUS		JUMLAH	LUAS TERBAKAR	JML DITAHAN		PENYELESAIAN			
				LIDIK	SIDIK			PERORANGAN	KORPORASI	TAHAP I	P.19	P.21	TAHAP II
1		2	3	4	5	6	7	10	11	12	13	14	15
1.				-					-	-		-	-
2.				-					-	-		-	-
JUMLAH													

Sumber : Polda Kalteng

Demikian Laporan **POSKO Siaga Darurat KARHUTLA PROV. KALTENG**

Terima Kasih.

Salam Tangguh....

Tanggal : Senin, 09 Juli 2018

Pukul : 07.00 WIB



**Komandan Satgas PDB
Karhutla Kalteng 2018**

**Danrem 102/Pjg
Kolonel Inf. Harnoto, S.Sos**