



LAPORAN HARIAN PRAKIRAAN CUACA,

KEJADIAN BANJIR, TANAH LONGSOR &

KEBAKARAN PEKARANGAN PERUMAHAN - HUTAN DAN LAHAN

BPBD KABUPATEN GUNUNG MAS

TAHUN 2025

Selamat Sore, mohon izin melaporkan, informasi terkait kondisi di Kabupaten Gunung Mas saat ini :
Hari / Tgl. : Jum'at, 02 Mei 2025
Pukul : 16.00 WIB



I. KONDISI TERKINI

Hari/Tanggal: Jumat, 2 Mei 2025

I. KONDISI TERKINI

Pantauan Cuaca Tanggal 2 Mei 2025

KECAMATAN	TANGGAL						
	01/05/2025			02/05/2025			
	WAKTU (WIB)						
		16.00-20.00	20.00-24.00	00.00-04.00	04.00-08.00	08.00-12.00	12.00-16.00
Sepang (Kel. Sepang Simin)	Cuaca	Berawan	Cerah Berawan	Hujan Ringan	Hujan Ringan	Cerah Berawan	Cerah Berawan
	Suhu (°C)	25	26	24	26	29	28
	Kelembapan (%)	96	98	98	89	79	87
	Kecepatan Angin (km/jam)	5	4	2	5	2	1
	Arah Angin	Utara	Utara	Barat Laut	Barat	Barat Laut	Barat
	Jarak Pandang (m)	10000	9000	9000	10000	10000	10000
Kurun (Kel. Kuala Kurun)	Cuaca	Berawan Tebal	Hujan Ringan	Hujan Sedang	Hujan Sedang	Berawan	Berawan
	Suhu (°C)	25	25	24	26	30	28
	Kelembapan (%)	98	97	99	88	82	85
	Kecepatan Angin (km/jam)	1	5	3	3	5	1
	Arah Angin	Utara	Utara	Barat Laut	Barat Daya	Timur Laut	Barat Daya
	Jarak Pandang (m)	10000	9000	8000	10000	10000	10000
Tewah (Kel. Tewah)	Cuaca	Hujan Lebat	Berawan	Hujan Ringan	Hujan Ringan	Berawan	Berawan
	Suhu (°C)	25	25	24	26	31	28
	Kelembapan (%)	98	98	99	91	87	84
	Kecepatan Angin (km/jam)	2	4	3	3	1	2
	Arah Angin	Utara	Timur Laut	Barat Laut	Barat Daya	Barat	Barat Daya
	Jarak Pandang (m)	10000	9000	8000	10000	10000	10000
Kahayan Hulu Utara (Kel. Tumbang Miri)	Cuaca	Berawan	Berawan	Hujan Ringan	Hujan Ringan	Hujan Ringan	Cerah Berawan
	Suhu (°C)	25	25	24	26	31	28
	Kelembapan (%)	99	99	99	90	88	86
	Kecepatan Angin (km/jam)	3	4	1	1	1	1
	Arah Angin	Barat Laut	Barat Laut	Barat Laut	Barat Daya	Timur	Barat Daya
	Jarak Pandang (m)	10000	8000	8000	10000	10000	10000
Rungan (Kel. Jakatan Raya)	Cuaca	Berawan	Berawan Tebal	Hujan Ringan	Hujan Ringan	Berawan	Cerah Berawan
	Suhu (°C)	25	25	24	26	30	28
	Kelembapan (%)	98	98	99	91	87	87
	Kecepatan Angin (km/jam)	5	3	4	2	5	0
	Arah Angin	Barat Laut	Utara	Barat	Barat Daya	Utara	Barat Laut
	Jarak Pandang (m)	10000	9000	8000	10000	10000	10000
Manuhing (Kel. TumbangTalaken)	Cuaca	Berawan	Hujan Ringan	Hujan Ringan	Berawan Tebal	Hujan Ringan	Cerah Berawan
	Suhu (°C)	25	25	24	26	32	29
	Kelembapan (%)	97	98	99	92	76	87
	Kecepatan Angin (km/jam)	5	4	8	1	6	1
	Arah Angin	Barat Laut	Barat Laut	Barat	Barat Laut	Utara	Barat
	Jarak Pandang (m)	10000	9000	9000	10000	10000	10000
Mihing Raya (Kel. Kampuri)	Cuaca	Berawan	Cerah Berawan	Hujan Ringan	Hujan Ringan	Cerah Berawan	Berawan Tebal
	Suhu (°C)	25	25	24	26	31	30
	Kelembapan (%)	97	97	98	88	81	81
	Kecepatan Angin (km/jam)	4	4	2	4	2	3
	Arah Angin	Utara	Utara	Barat	Barat	Barat	Barat
	Jarak Pandang (m)	10000	9000	9000	10000	10000	10000
Damang Batu (Kel. Tumbang Marikoi)	Cuaca	Berawan	Berawan	Hujan Ringan	Hujan Ringan	Berawan	Berawan
	Suhu (°C)	25	25	23	25	31	30
	Kelembapan (%)	99	99	99	93	84	83
	Kecepatan Angin (km/jam)	2	5	4	2	2	1
	Arah Angin	Barat Laut	Barat Laut	Barat Daya	Barat Daya	Timur	Barat
	Jarak Pandang (m)	10000	8000	8000	10000	10000	10000
Miri Manasa (Kel. Tumbang Napoi)	Cuaca	Cerah Berawan	Berawan	Hujan Ringan	Hujan Ringan	Hujan Ringan	Berawan
	Suhu (°C)	24	24	23	25	29	30
	Kelembapan (%)	99	99	99	91	93	84
	Kecepatan Angin (km/jam)	1	4	3	3	0	3
	Arah Angin	Utara	Barat Laut	Utara	Barat Laut	Barat Laut	Barat
	Jarak Pandang (m)	9000	9000	8000	10000	10000	10000
Rungan Hulu (Kel. Tumbang Rahuyan)	Cuaca	Berawan	Hujan Ringan	Hujan Ringan	Hujan Ringan	Berawan	Cerah Berawan
	Suhu (°C)	25	25	24	26	30	30
	Kelembapan (%)	99	98	99	92	94	85
	Kecepatan Angin (km/jam)	3	3	1	2	0	0
	Arah Angin	Barat Laut	Utara	Barat	Selatan	Selatan	Barat
	Jarak Pandang (m)	10000	9000	8000	10000	10000	10000
Manuhing Raya (Kel. Tehang)	Cuaca	Berawan	Cerah Berawan	Hujan Ringan	Berawan Tebal	Hujan Ringan	Berawan
	Suhu (°C)	25	25	23	25	30	30
	Kelembapan (%)	99	98	99	94	94	87
	Kecepatan Angin (km/jam)	6	6	6	2	1	1
	Arah Angin	Barat Laut	Barat Laut	Barat Daya	Barat	Timur Laut	Barat Daya
	Jarak Pandang (m)	8000	9000	8000	10000	10000	10000
Rungan Barat (Kel. Rabambang)	Cuaca	Berawan	Hujan Ringan	Hujan Ringan	Berawan Tebal	Berawan	Cerah Berawan
	Suhu (°C)	25	25	24	26	31	30
	Kelembapan (%)	98	98	99	92	89	85
	Kecepatan Angin (km/jam)	4	3	5	3	4	0
	Arah Angin	Barat Laut	Barat Laut	Barat Daya	Barat Daya	Utara	Barat Laut
	Jarak Pandang (m)	10000	9000	8000	10000	10000	10000

I. a. DATA BANJIR TAHUN 2025



BADAN PENANGGULANGAN BENCANA DAERAH KABUPATEN GUNUNG MAS
JLN. LETJEND. SOEPRAPTO, KEL. TAMPANG TUMBANG ANJIR, KEC. KURUN, KAB. GUNUNG MAS

KEJADIAN BANJIR PADA HARI : JUM'AT, 02 MEI 2025

DATA KEJADIAN BANJIR :

No.	Nama Kecamatan	Desa	KK	Jumlah				Fasilitas Umum					Keterangan	
				Dewasa		Anak	Jiwa	Tempa Ibadah			Sekolah	Puskesmas		Lain-lain
				L	P			Mesjid	Gereja	Balai Hindu				
														-
														Data Terakhir

II.b. DATA BANJIR TAHUN 2025

Kecamatan / Kota	Bulan												Kejadian (x)
	1	2	3	4	5	6	7	8	9	10	11	12	
Kurun	-	-	5										(Jumat, 07 Maret 2025) Jln. Trans Kuala Kurun - Desa Penda Linda / Petus - Desa Teluk Nyatu ; Jln. Jendral Sudirman, Kel. Tampang Tumbang Anjir, berdampak banjir pada Jalan Penghubung, Ketinggian Air ± 100 cm. (Jumat, 14 Maret 2025) Kel. Tampang Tumbang Anjir - RT. 004, berdampak banjir pada 79 KK. Desa Tumbang Tambirah, berdampak banjir pada Sarana Lokal Umum. (Minggu, 16 Maret 2025) Jln. Sangkurun (Gang Manggis), Kel. Kuala Kurun, berdampak banjir pada Sarana Lokal Umum. Desa Tumbang Miwan, berdampak banjir pada 108 KK.
Kahayan Hulu Utara	-	-	2										(Senin, 17 Maret 2025) Desa Penda Rangas, berdampak banjir pada 3 KK, Desa Penda Tumbang Sian, berdampak banjir pada 3 KK.
Damang Batu	-	-	-										-
Sepang	1	-	-										(Minggu, 19 Januari 2025) Desa Tampelas, berdampak banjir pada 62 KK / 310 Jiwa, Ketinggian Air ± 50 cm.
Miri Manasa	-	-	2										(Kamis, 13 Maret 2025) Kel. Tumbang Napoi, berdampak banjir pada Sarana Lokal Umum. ----- (Jumat, 14 Maret 2025) Desa Tumbang Masukih, berdampak banjir pada Sarana Lokal Umum.
Tewah	-	-	2										(Kamis - Sabtu, 13 - 15 Maret 2025) Jln. Patahu RT. 005 ; Jln. Menteng, Kel. Tewah, berdampak banjir pada 701 KK / 2786 Jiwa. (Minggu, 16 Maret 2025) Desa Sare Rangan, berdampak banjir pada 29 KK.
Manuhing	-	-	2										(Sabtu, 15 Maret 2025) Desa Tangki Dahuyan, berdampak banjir pada Sarana Lokal Umum. ----- (Minggu, 16 Maret 2025) Kel. Tumbang Talaken, berdampak banjir pada Sarana Lokal Umum.
Manuhing Raya	-	-	6										(Selasa - Rabu & Senin, 04 - 05 & 17 Maret 2025) Kel. Tehang, berdampak banjir pada 377 KK / 1.131 Jiwa, Desa Luwuk Tukau, berdampak banjir pada 17 KK / 56 Jiwa, Desa Tumbang Oro, berdampak banjir pada 12 KK / 37 Jiwa, Desa Tumbang Samui, berdampak banjir pada 20 KK / 65 Jiwa, Desa Putat Durei, berdampak banjir pada 7 KK / 21 Jiwa, Desa Tumbang Mantuhe, berdampak banjir pada 7 KK / 24 Jiwa, Ketinggian Air ± 50 - 70 cm.

II. DATA TANAH LONGSOR TAHUN 2025

[illegible]

III. DATA ORANG HILANG / TENGGELOM TAHUN 2025

[illegible]

IV. DATA KEBAKARAN PEKARANGAN / PERUMAHAN TAHUN 2025

Kecamatan / Kota	Bulan												Kejadian (x)
	1	2	3	4	5	6	7	8	9	10	11	12	
Kurun	1	1	-										(Rabu, 01 Januari 2025) Jln. Lintas Kurun Sebrang RT. 014 / RW. 002, Kel. Kuala Kurun = 5 (lima) Rumah Penduduk Terbakar / Tidak Ada Korban Jiwa An. : 1) SUNARYO AFFANDI ; 2) SALAMAT ; 3) SANDRO ; 4) NURTATIE ; 5) SANIAH ----- (Jumat, 07 Februari 2025) Jln. Lintas Desa Tumbang Tariak - Kuala Kurun = Kebakaran Rumah Kost / Barak 5 (lima) Pintu / Tidak Ada Korban Jiwa An. : Bp. WIRO / WINDA WIWIN
Kahayan Hulu Utara	-	-	-										
Damang Batu	-	-	-										
Sepang	-	-	-										
Miri Manasa	-	-	-										
Tewah	-	-	-										
Manuhing	2	-	-										(Sabtu, 11 Januari 2025) Jln. Babilu RT. 001 / RW. 001, Kel. Tumbang Talaken = 1 (satu) Rumah Penduduk Terbakar / Tidak Ada Korban Jiwa An. : MADI D. E. S. ----- (Senin, 20 Januari 2025) Pinggir Jalan Umum, Kel. Tumbang Talaken = 2 (dua) Rumah Penduduk Terbakar / Tidak Ada Korban Jiwa An. :-
Manuhing Raya	-	-	-										
Rungan	1	-	-	1									(Kamis, 09 Januari 2025) Desa Bereng Baru RT. 002 / RW. 001 = 1 (satu) Rumah Penduduk Terbakar / Tidak Ada Korban Jiwa An. : HENDRI WANTO Jum'at,, 19 April 2025) Desa Luwuk Langkuas = 1 (satu) Rumah Penduduk sekaligus Toko Sembako, Bengkel Terbakar / Tidak Ada Korban Jiwa An. : RAMA- IRA SUSILAWATI
Rungan Hulu	-	-	-										
Rungan Barat	-	-	-										
Mihing Raya	1	-	-										(Selasa, 14 Januari 2025) Jln. Damang Batu RT. 001 / RW. 001, Desa Tumbang Danau = 4 (empat) Rumah Penduduk Terbakar / Tidak Ada Korban Jiwa An. : 1) DISON DAHIM ; 2) TIMBUL ; 3) PRITILO ; 4) RUPUS ANJAS

V. DATA KEBAKARAN HUTAN DAN LAHAN TAHUN 2025

Hari / Tanggal : Kamis, 01-05-2025
Pukul : 16.00 WIB - 08.00 WIB

NO.	KECAMATAN	KEJADIAN (x)	LUAS KARHUTLA ± (Ha)
1	KURUN	-	-
2	KAHAYAN HULU UTARA	-	-
3	DAMANG BATU	-	-
4	SEPANG	-	-
5	MIRI MANASA	-	-
6	TEWAH	-	-
7	MANUHING	-	-
8	MANUHING RAYA	-	-
9	RUNGAN	-	-
10	RUNGAN HULU	-	-
11	RUNGAN BARAT	-	-
12	MIHING RAYA	-	-
TOTAL JUMLAH		-	-

--- s/d ---

Hari / Tanggal : Jum'at, 02-05-2025
Pukul : 08.00 WIB - 16.00 WIB

NO.	KECAMATAN	KEJADIAN (x)	LUAS KARHUTLA ± (Ha)
1	KURUN	-	-
2	KAHAYAN HULU UTARA	-	-
3	DAMANG BATU	-	-
4	SEPANG	-	-
5	MIRI MANASA	-	-
6	TEWAH	-	-
7	MANUHING	-	-
8	MANUHING RAYA	-	-
9	RUNGAN	-	-
10	RUNGAN HULU	-	-
11	RUNGAN BARAT	-	-
12	MIHING RAYA	-	-
TOTAL JUMLAH		-	-

Sumber : Badan Penanggulangan Bencana Daerah Kabupaten Gunung Mas

VI. DATA HOTSPOT SATELIT NASA - MODIS, NASA - SNPP, & NASA - NOAA20 TAHUN 2025

Hari / Tanggal : Kamis, 01-05-2025
Pukul : 16.00 WIB - 08.00 WIB

NO.	KECAMATAN	CONFIDENCE %			KEJADIAN (x)	LUAS KARHUTLA ± (Ha)
		L	M	H		
1	KURUN	-	-	-	-	-
2	KAHAYAN HULU UTARA	-	-	-	-	-
3	DAMANG BATU	-	-	-	-	-
4	SEPANG	-	-	-	-	-
5	MIRI MANASA	-	-	-	-	-
6	TEWAH	-	-	-	-	-
7	MANUHING	-	-	-	-	-
8	MANUHING RAYA	-	-	-	-	-
9	RUNGAN	-	-	-	-	-
10	RUNGAN HULU	-	-	-	-	-
11	RUNGAN BARAT	-	-	-	-	-
12	MIHING RAYA	-	-	-	-	-
TOTAL JUMLAH		-	-	-	-	-

NO.	KECAMATAN	DESA	LATITUDE	LONGITUDE	CONFIDENCE %			KET.
					L	M	H	
1	KURUN							
2	KAHAYAN HULU UTARA							
3	DAMANG BATU							
4	SEPANG							
5	MIRI MANASA							
6	TEWAH							
7	MANUHING							
8	MANUHING RAYA							
9	RUNGAN							
10	RUNGAN HULU							
11	RUNGAN BARAT							
12	MIHING RAYA							
TOTAL JUMLAH								

Tingkat Kepercayaan Hotspot :

L : Rendah
M : Sedang
H : Tinggi

Sumber : <https://sipongi.menlhk.go.id/>

--- s/d ---

Hari / Tanggal : Jum'at, 02-05-2025
Pukul : 08.00 WIB - 16.00 WIB

NO.	KECAMATAN	CONFIDENCE %			KEJADIAN (x)	LUAS KARHUTLA ± (Ha)
		L	M	H		
1	KURUN	-	-	-	-	-
2	KAHAYAN HULU UTARA	-	-	-	-	-
3	DAMANG BATU	-	-	-	-	-
4	SEPANG	-	-	-	-	-
5	MIRI MANASA	-	-	-	-	-
6	TEWAH	-	-	-	-	-
7	MANUHING	-	-	-	-	-
8	MANUHING RAYA	-	-	-	-	-
9	RUNGAN	-	-	-	-	-
10	RUNGAN HULU	-	-	-	-	-
11	RUNGAN BARAT	-	-	-	-	-
12	MIHING RAYA	-	-	-	-	-
TOTAL JUMLAH		-	-	-	-	-

NO.	KECAMATAN	DESA	LATITUDE	LONGITUDE	CONFIDENCE %			KET.
					L	M	H	
1	KURUN							
2	KAHAYAN HULU UTARA							
3	DAMANG BATU							
4	SEPANG							
5	MIRI MANASA							
6	TEWAH							
7	MANUHING							
8	MANUHING RAYA							
9	RUNGAN							
10	RUNGAN HULU							
11	RUNGAN BARAT							
12	MIHING RAYA							
TOTAL JUMLAH								

Tingkat Kepercayaan Hotspot :

L : Rendah

M : Sedang

H : Tinggi

Sumber : <https://sipongi.menlhk.go.id/>

PENDATAAN KEBAKARAN HUTAN DAN LAHAN

JENIS BENCANA : KARHUTLA
WAKTU BENCANA : WIB
TANGGAL BENCANA : JUM'AT, 02 MEI 2025
LOKASI BENCANA : DESA / KELURAHAN : KECAMATAN :

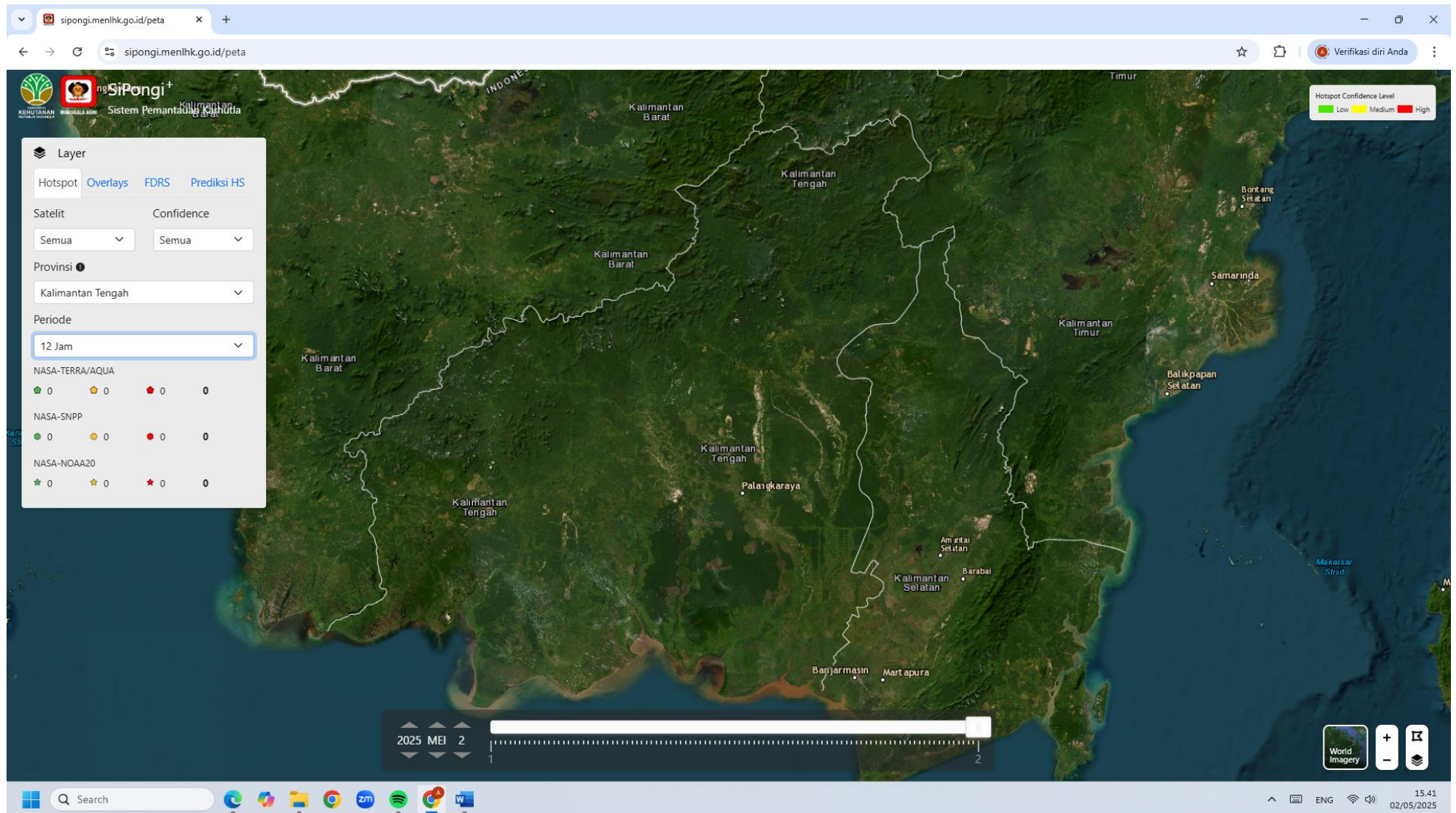
KOORDINAT		VEGETASI	JENIS TANAH	MORFOLOGI	LUAS TERBAKAR ± (Ha)	LAMA PEMADAMAN	PENYEBAB TERJADI	KORBAN JIWA
LATITUDE	LONGITUDE							

FASILITAS UMUM TERDAMPAK	KERUGIAN FINANSIAL (Rp.)	STATUS LAHAN	PEMILIK LAHAN	JUMLAH ANGGOTA PEMADAM	JUMLAH KENDARAAN PEMADAM	JUMLAH PERALATAN PEMADAM

DESKRIPSI : Tidak Ada Kegiatan Posko

KOORDINATOR LAPANGAN,

HOTSPOT DI KABUPATEN GUNUNG MAS HARI JUM'AT TANGGAL 02 MEI 2025 : NIHIL



HASIL PEMANTAUAN HARI INI : NIHIL

KEGIATAN PETUGAS PIKET BPBD KABUPATEN GUNUNG MAS :

1. Melakukan Monitoring / Pemantauan Bencana Banjir, Tanah Longsor, serta Kebakaran Pekarangan Perumahan Tahun 2025 di Kabupaten Gunung Mas.
2. Berkoordinasi dengan TNI, POLRI, Kepala Desa, dan Camat di Kabupaten Gunung Mas apabila terjadi Bencana.

Dokumentasi Pemantauan TIM TRC BPBD Kabupaten Gunung Mas : **NIHIL**

Demikian Laporan Harian Kabupaten Gunung Mas Sore Hari / Tgl. : **Jum'at, 02 Mei 2025**
Pukul : 16.00 WIB



LAPORAN HARIAN PRAKIRAAN CUACA,

KEJADIAN BANJIR, TANAH LONGSOR &

KEBAKARAN PEKARANGAN PERUMAHAN - HUTAN DAN LAHAN

BPBD KABUPATEN GUNUNG MAS

TAHUN 2025

Selamat Sore, mohon izin melaporkan, informasi terkait kondisi di Kabupaten Gunung Mas saat ini :
Hari / Tgl. : Sabtu, 03 Mei 2025
Pukul : 16.00 WIB

I. KONDISI TERKINI

Hari/Tanggal: Sabtu, 3 Mei 2025

I. KONDISI TERKINI

Pantauan Cuaca Tanggal 3 Mei 2025

KECAMATAN	TANGGAL						
	02/05/2025			03/05/2025			
	WAKTU (WIB)						
		16.00-20.00	20.00-24.00	00.00-04.00	04.00-08.00	08.00-12.00	12.00-16.00
Sepang (Kel. Sepang Simin)	Cuaca	Cerah Berawan	Cerah Berawan	Cerah Berawan	Cerah Berawan	Cerah Berawan	Cerah Berawan
	Suhu (°C)	25	23	23	27	31	32
	Kelembapan (%)	99	99	99	79	66	80
	Kecepatan Angin (km/jam)	2	5	2	1	3	7
	Arah Angin	Utara	Barat Daya	Barat	Barat Laut	Selatan	Barat
	Jarak Pandang (m)	8000	8000	7000	10000	10000	10000
Kurun (Kel. Kuala Kurun)	Cuaca	Berawan Tebal	Cerah Berawan	Cerah Berawan	Cerah Berawan	Hujan Ringan	Cerah Berawan
	Suhu (°C)	24	24	23	26	33	32
	Kelembapan (%)	99	98	98	86	65	82
	Kecepatan Angin (km/jam)	1	1	4	1	4	4
	Arah Angin	Utara	Tenggara	Barat Daya	Selatan	Barat Daya	Barat
	Jarak Pandang (m)	8000	7000	7000	10000	10000	10000
Tewah (Kel. Tewah)	Cuaca	Cerah Berawan	Cerah Berawan	Cerah Berawan	Cerah Berawan	Cerah Berawan	Cerah Berawan
	Suhu (°C)	25	24	23	26	32	32
	Kelembapan (%)	97	98	99	87	64	79
	Kecepatan Angin (km/jam)	2	0	4	1	4	4
	Arah Angin	Barat Laut	Selatan	Barat Daya	Selatan	Barat Daya	Barat
	Jarak Pandang (m)	8000	10000	7000	10000	10000	10000
Kahayan Hulu Utara (Kel. Tumbang Miri)	Cuaca	Cerah Berawan	Cerah Berawan	Cerah Berawan	Cerah Berawan	Cerah Berawan	Cerah Berawan
	Suhu (°C)	25	24	23	25	32	32
	Kelembapan (%)	96	99	99	92	66	93
	Kecepatan Angin (km/jam)	3	6	1	1	4	7
	Arah Angin	Utara	Barat	Barat Daya	Timur	Selatan	Barat
	Jarak Pandang (m)	8000	7000	10000	10000	10000	10000
Rungan (Kel. Jakatan Raya)	Cuaca	Cerah Berawan	Cerah Berawan	Cerah Berawan	Cerah Berawan	Cerah Berawan	Cerah Berawan
	Suhu (°C)	25	23	23	26	32	32
	Kelembapan (%)	98	99	99	85	63	88
	Kecepatan Angin (km/jam)	2	7	3	2	4	4
	Arah Angin	Utara	Selatan	Barat	Barat Daya	Barat Daya	Barat
	Jarak Pandang (m)	8000	9000	7000	10000	10000	9000
Manuhing (Kel. TumbangTalaken)	Cuaca	Cerah Berawan	Cerah Berawan	Cerah Berawan	Cerah Berawan	Cerah Berawan	Cerah Berawan
	Suhu (°C)	25	23	23	26	32	32
	Kelembapan (%)	98	99	99	90	64	86
	Kecepatan Angin (km/jam)	2	5	4	1	2	0
	Arah Angin	Utara	Barat Daya	Barat	Barat Laut	Selatan	Barat Laut
	Jarak Pandang (m)	8000	10000	7000	10000	10000	10000
Mihing Raya (Kel. Kampuri)	Cuaca	Berawan	Cerah Berawan	Cerah Berawan	Cerah Berawan	Cerah Berawan	Berawan Tebal
	Suhu (°C)	25	24	23	26	32	32
	Kelembapan (%)	97	99	99	83	63	80
	Kecepatan Angin (km/jam)	1	2	2	1	3	4
	Arah Angin	Utara	Barat Daya	Barat Daya	Barat	Selatan	Barat Laut
	Jarak Pandang (m)	8000	7000	7000	10000	10000	10000
Damang Batu (Kel. Tumbang Marikoi)	Cuaca	Cerah Berawan	Cerah Berawan	Cerah Berawan	Cerah Berawan	Cerah Berawan	Cerah Berawan
	Suhu (°C)	25	24	22	26	32	32
	Kelembapan (%)	96	99	99	90	62	81
	Kecepatan Angin (km/jam)	0	4	5	1	3	4
	Arah Angin	Utara	Barat	Barat Daya	Selatan	Tenggara	Barat Laut
	Jarak Pandang (m)	8000	7000	10000	10000	10000	10000
Miri Manasa (Kel.Tumbang Napoi)	Cuaca	Berawan	Cerah Berawan	Cerah Berawan	Cerah Berawan	Cerah Berawan	Cerah Berawan
	Suhu (°C)	24	23	23	26	32	31
	Kelembapan (%)	98	99	99	88	60	95
	Kecepatan Angin (km/jam)	4	5	1	2	5	4
	Arah Angin	Utara	Barat Daya	Barat Daya	Utara	Selatan	Barat
	Jarak Pandang (m)	8000	10000	10000	10000	10000	10000
Rungan Hulu (Kel. Tumbang Rahuyan)	Cuaca	Cerah Berawan	Cerah Berawan	Cerah Berawan	Cerah Berawan	Cerah Berawan	Cerah Berawan
	Suhu (°C)	25	24	22	26	32	32
	Kelembapan (%)	98	99	99	87	67	91
	Kecepatan Angin (km/jam)	1	5	1	1	4	4
	Arah Angin	Utara	Barat Daya	Selatan	Selatan	Barat Daya	Barat
	Jarak Pandang (m)	8000	10000	8000	10000	10000	10000
Manuhing Raya (Kel. Tehang)	Cuaca	Cerah Berawan	Cerah Berawan	Cerah Berawan	Cerah Berawan	Cerah Berawan	Cerah Berawan
	Suhu (°C)	24	24	22	26	32	32
	Kelembapan (%)	99	98	99	85	62	85
	Kecepatan Angin (km/jam)	1	5	5	1	4	2
	Arah Angin	Timur Laut	Barat Daya	Barat	Selatan	Selatan	Barat Laut
	Jarak Pandang (m)	7000	7000	10000	10000	10000	10000
Rungan Barat (Kel. Rabambang)	Cuaca	Cerah Berawan	Cerah Berawan	Cerah Berawan	Cerah Berawan	Cerah Berawan	Cerah Berawan
	Suhu (°C)	25	23	23	26	32	32
	Kelembapan (%)	99	98	99	86	64	94
	Kecepatan Angin (km/jam)	1	7	3	1	3	2
	Arah Angin	Utara	Barat Daya	Barat Daya	Selatan	Barat Daya	Barat Laut
	Jarak Pandang (m)	8000	10000	9000	10000	10000	9000

I. a. DATA BANJIR TAHUN 2025



BADAN PENANGGULANGAN BENCANA DAERAH KABUPATEN GUNUNG MAS
JLN. LETJEND. SOEPRAPTO, KEL. TAMPANG TUMBANG ANJIR, KEC. KURUN, KAB. GUNUNG MAS

KEJADIAN BANJIR PADA HARI : SABTU, 03 MEI 2025

DATA KEJADIAN BANJIR :

No.	Nama Kecamatan	Desa	KK	Jumlah				Fasilitas Umum						Keterangan
				Dewasa		Anak	Jiwa	Tempa Ibadah			Sekolah	Puskesmas	Lain-lain	
				L	P			Mesjid	Gereja	Balai Hindu				
														-
														Data Terakhir

II.b. DATA BANJIR TAHUN 2025

Kecamatan / Kota	Bulan												Kejadian (x)
	1	2	3	4	5	6	7	8	9	10	11	12	
Kurun	-	-	5										(Jumat, 07 Maret 2025) Jln. Trans Kuala Kurun - Desa Penda Linda / Petus - Desa Teluk Nyatu ; Jln. Jendral Sudirman, Kel. Tampang Tumbang Anjir, berdampak banjir pada Jalan Penghubung, Ketinggian Air ± 100 cm. (Jumat, 14 Maret 2025) Kel. Tampang Tumbang Anjir - RT. 004, berdampak banjir pada 79 KK. Desa Tumbang Tambirah, berdampak banjir pada Sarana Lokal Umum. (Minggu, 16 Maret 2025) Jln. Sangkurun (Gang Manggis), Kel. Kuala Kurun, berdampak banjir pada Sarana Lokal Umum. Desa Tumbang Miwan, berdampak banjir pada 108 KK.
Kahayan Hulu Utara	-	-	2										(Senin, 17 Maret 2025) Desa Penda Rangas, berdampak banjir pada 3 KK, Desa Penda Tumbang Sian, berdampak banjir pada 3 KK.
Damang Batu	-	-	-										-
Sepang	1	-	-										(Minggu, 19 Januari 2025) Desa Tampelas, berdampak banjir pada 62 KK / 310 Jiwa, Ketinggian Air ± 50 cm.
Miri Manasa	-	-	2										(Kamis, 13 Maret 2025) Kel. Tumbang Napoi, berdampak banjir pada Sarana Lokal Umum. ----- (Jumat, 14 Maret 2025) Desa Tumbang Masukih, berdampak banjir pada Sarana Lokal Umum.
Tewah	-	-	2										(Kamis - Sabtu, 13 - 15 Maret 2025) Jln. Patahu RT. 005 ; Jln. Menteng, Kel. Tewah, berdampak banjir pada 701 KK / 2786 Jiwa. (Minggu, 16 Maret 2025) Desa Sare Rangan, berdampak banjir pada 29 KK.
Manuhing	-	-	2										(Sabtu, 15 Maret 2025) Desa Tangki Dahuyan, berdampak banjir pada Sarana Lokal Umum. ----- (Minggu, 16 Maret 2025) Kel. Tumbang Talaken, berdampak banjir pada Sarana Lokal Umum.
Manuhing Raya	-	-	6										(Selasa - Rabu & Senin, 04 - 05 & 17 Maret 2025) Kel. Tehang, berdampak banjir pada 377 KK / 1.131 Jiwa, Desa Luwuk Tukau, berdampak banjir pada 17 KK / 56 Jiwa, Desa Tumbang Oroi, berdampak banjir pada 12 KK / 37 Jiwa, Desa Tumbang Samui, berdampak banjir pada 20 KK / 65 Jiwa, Desa Putat Durei, berdampak banjir pada 7 KK / 21 Jiwa, Desa Tumbang Mantuhe, berdampak banjir pada 7 KK / 24 Jiwa, Ketinggian Air ± 50 - 70 cm.

II. DATA TANAH LONGSOR TAHUN 2025

[illegible]

III. DATA ORANG HILANG / TENGGELAM TAHUN 2025

[illegible]

IV. DATA KEBAKARAN PEKARANGAN / PERUMAHAN TAHUN 2025

Kecamatan / Kota	Bulan												Kejadian (x)
	1	2	3	4	5	6	7	8	9	10	11	12	
Kurun	1	1	-										(Rabu, 01 Januari 2025) Jln. Lintas Kurun Sebrang RT. 014 / RW. 002, Kel. Kuala Kurun = 5 (lima) Rumah Penduduk Terbakar / Tidak Ada Korban Jiwa An. : 1) SUNARYO AFFANDI ; 2) SALAMAT ; 3) SANDRO ; 4) NURTATIE ; 5) SANIAH ----- (Jumat, 07 Februari 2025) Jln. Lintas Desa Tumbang Tariak - Kuala Kurun = Kebakaran Rumah Kost / Barak 5 (lima) Pintu / Tidak Ada Korban Jiwa An. : Bp. WIRO / WINDA WIWIN
Kahayan Hulu Utara	-	-	-										
Damang Batu	-	-	-										
Sepang	-	-	-										
Miri Manasa	-	-	-										
Tewah	-	-	-										
Manuhing	2	-	-										(Sabtu, 11 Januari 2025) Jln. Babilu RT. 001 / RW. 001, Kel. Tumbang Talaken = 1 (satu) Rumah Penduduk Terbakar / Tidak Ada Korban Jiwa An. : MADI D. E. S. ----- (Senin, 20 Januari 2025) Pinggir Jalan Umum, Kel. Tumbang Talaken = 2 (dua) Rumah Penduduk Terbakar / Tidak Ada Korban Jiwa An. : -
Manuhing Raya	-	-	-										
Rungan	1	-	-	1									(Kamis, 09 Januari 2025) Desa Bereng Baru RT. 002 / RW. 001 = 1 (satu) Rumah Penduduk Terbakar / Tidak Ada Korban Jiwa An. : HENDRI WANTO Jum'at,, 19 April 2025) Desa Luwuk Langkuas = 1 (satu) Rumah Penduduk sekaligus Toko Sembako, Bengkel Terbakar / Tidak Ada Korban Jiwa An. : RAMA- IRA SUSILAWATI
Rungan Hulu	-	-	-										
Rungan Barat	-	-	-										
Mihing Raya	1	-	-										(Selasa, 14 Januari 2025) Jln. Damang Batu RT. 001 / RW. 001, Desa Tumbang Danau = 4 (empat) Rumah Penduduk Terbakar / Tidak Ada Korban Jiwa An. : 1) DISON DAHIM ; 2) TIMBUL ; 3) PRITILO ; 4) RUPUS ANJAS

V. DATA KEBAKARAN HUTAN DAN LAHAN TAHUN 2025

Hari / Tanggal : Jum'at, 02-05-2025
Pukul : 16.00 WIB - 08.00 WIB

NO.	KECAMATAN	KEJADIAN (x)	LUAS KARHUTLA ± (Ha)
1	KURUN	-	-
2	KAHAYAN HULU UTARA	-	-
3	DAMANG BATU	-	-
4	SEPANG	-	-
5	MIRI MANASA	-	-
6	TEWAH	-	-
7	MANUHING	-	-
8	MANUHING RAYA	-	-
9	RUNGAN	-	-
10	RUNGAN HULU	-	-
11	RUNGAN BARAT	-	-
12	MIHING RAYA	-	-
TOTAL JUMLAH		-	-

--- s/d ---

Hari / Tanggal : Sabtu, 03-05-2025
Pukul : 08.00 WIB - 16.00 WIB

NO.	KECAMATAN	KEJADIAN (x)	LUAS KARHUTLA ± (Ha)
1	KURUN	-	-
2	KAHAYAN HULU UTARA	-	-
3	DAMANG BATU	-	-
4	SEPANG	-	-
5	MIRI MANASA	-	-
6	TEWAH	-	-
7	MANUHING	-	-
8	MANUHING RAYA	-	-
9	RUNGAN	-	-
10	RUNGAN HULU	-	-
11	RUNGAN BARAT	-	-
12	MIHING RAYA	-	-
TOTAL JUMLAH		-	-

Sumber : Badan Penanggulangan Bencana Daerah Kabupaten Gunung Mas

VI. DATA HOTSPOT SATELIT NASA - MODIS, NASA - SNPP, & NASA - NOAA20 TAHUN 2025

Hari / Tanggal : Jum'at, 02-05-2025
Pukul : 16.00 WIB - 08.00 WIB

NO.	KECAMATAN	CONFIDENCE %			KEJADIAN (x)	LUAS KARHUTLA ± (Ha)
		L	M	H		
1	KURUN	-	-	-	-	-
2	KAHAYAN HULU UTARA	-	-	-	-	-
3	DAMANG BATU	-	-	-	-	-
4	SEPANG	-	-	-	-	-
5	MIRI MANASA	-	-	-	-	-
6	TEWAH	-	-	-	-	-
7	MANUHING	-	-	-	-	-
8	MANUHING RAYA	-	-	-	-	-
9	RUNGAN	-	-	-	-	-
10	RUNGAN HULU	-	-	-	-	-
11	RUNGAN BARAT	-	-	-	-	-
12	MIHING RAYA	-	-	-	-	-
TOTAL JUMLAH		-	-	-	-	-

NO.	KECAMATAN	DESA	LATITUDE	LONGITUDE	CONFIDENCE %			KET.
					L	M	H	
1	KURUN							
2	KAHAYAN HULU UTARA							
3	DAMANG BATU							
4	SEPANG							
5	MIRI MANASA							
6	TEWAH							
7	MANUHING							
8	MANUHING RAYA							
9	RUNGAN							
10	RUNGAN HULU							
11	RUNGAN BARAT							
12	MIHING RAYA							
TOTAL JUMLAH								

Tingkat Kepercayaan Hotspot :

L : Rendah
M : Sedang
H : Tinggi

Sumber : <https://sipongi.menlhk.go.id/>

--- s/d ---

Hari / Tanggal : Sabtu, 03-05-2025
Pukul : 08.00 WIB - 16.00 WIB

NO.	KECAMATAN	CONFIDENCE %			KEJADIAN (x)	LUAS KARHUTLA ± (Ha)
		L	M	H		
1	KURUN	-	-	-	-	-
2	KAHAYAN HULU UTARA	-	-	-	-	-
3	DAMANG BATU	-	-	-	-	-
4	SEPANG	-	-	-	-	-
5	MIRI MANASA	-	-	-	-	-
6	TEWAH	-	-	-	-	-
7	MANUHING	-	-	-	-	-
8	MANUHING RAYA	-	-	-	-	-
9	RUNGAN	-	-	-	-	-
10	RUNGAN HULU	-	-	-	-	-
11	RUNGAN BARAT	-	-	-	-	-
12	MIHING RAYA	-	-	-	-	-
TOTAL JUMLAH		-	-	-	-	-

NO.	KECAMATAN	DESA	LATITUDE	LONGITUDE	CONFIDENCE %			KET.
					L	M	H	
1	KURUN							
2	KAHAYAN HULU UTARA							
3	DAMANG BATU							
4	SEPANG							
5	MIRI MANASA							
6	TEWAH							
7	MANUHING							
8	MANUHING RAYA							
9	RUNGAN							
10	RUNGAN HULU							
11	RUNGAN BARAT							
12	MIHING RAYA							
TOTAL JUMLAH								

Tingkat Kepercayaan Hotspot :

L : Rendah

M : Sedang

H : Tinggi

Sumber : <https://sipongi.menlhk.go.id/>

PENDATAAN KEBAKARAN HUTAN DAN LAHAN

JENIS BENCANA : KARHUTLA
WAKTU BENCANA : WIB
TANGGAL BENCANA : SABTU, 03 MEI 2025
LOKASI BENCANA : DESA / KELURAHAN : KECAMATAN :

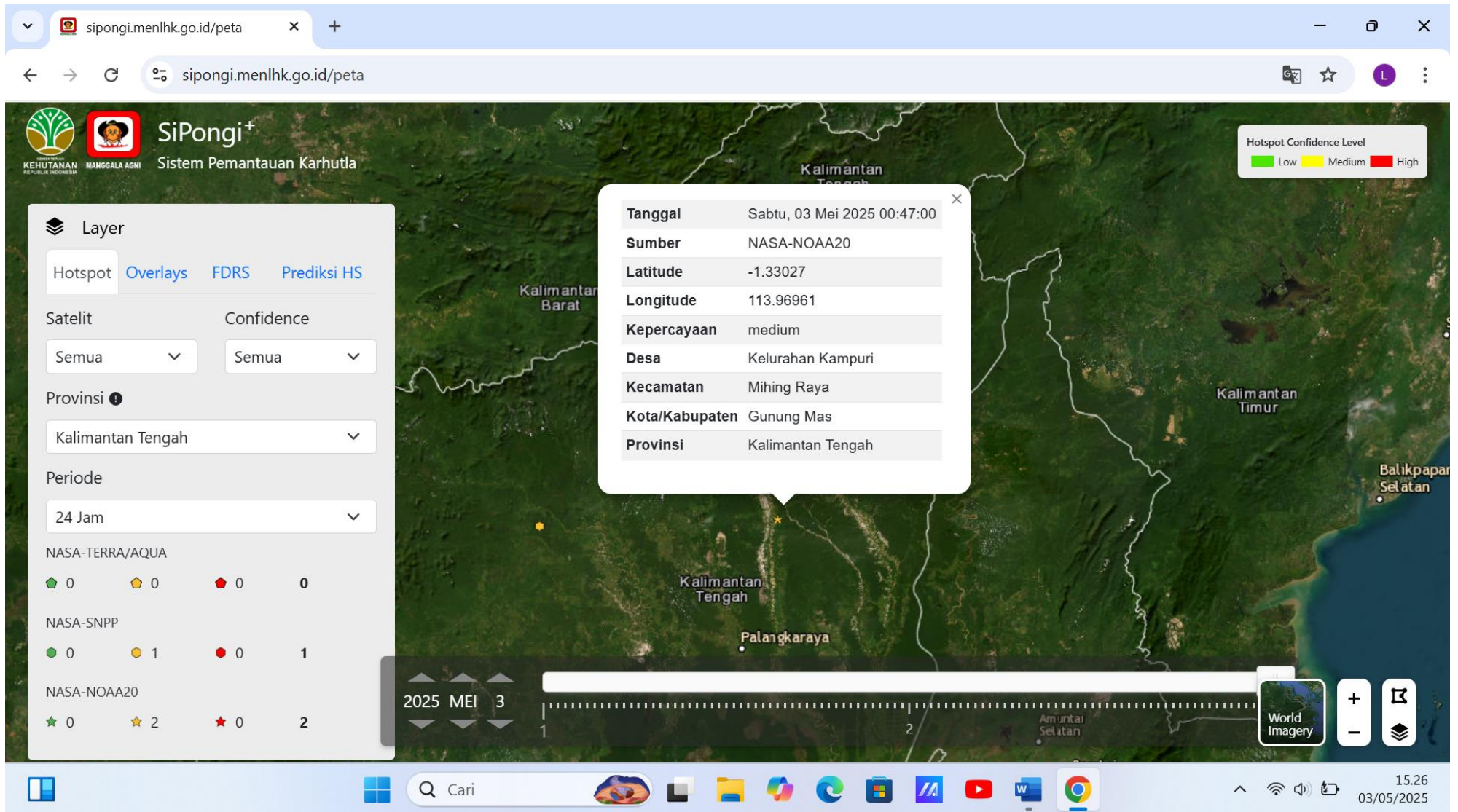
KOORDINAT		VEGETASI	JENIS TANAH	MORFOLOGI	LUAS TERBAKAR ± (Ha)	LAMA PEMADAMAN	PENYEBAB TERJADI	KORBAN JIWA
LATITUDE	LONGITUDE							

FASILITAS UMUM TERDAMPAK	KERUGIAN FINANSIAL (Rp.)	STATUS LAHAN	PEMILIK LAHAN	JUMLAH ANGGOTA PEMADAM	JUMLAH KENDARAAN PEMADAM	JUMLAH PERALATAN PEMADAM

DESKRIPSI : Tidak Ada Kegiatan Posko

KOORDINATOR LAPANGAN,

HOTSPOT DI KABUPATEN GUNUNG MAS HARI SABTU TANGGAL 03 MEI 2025 : NIHIL



HASIL PEMANTAUAN HARI INI : NIHIL

KEGIATAN PETUGAS PIKET BPBD KABUPATEN GUNUNG MAS :

1. Melakukan Monitoring / Pemantauan Bencana Banjir, Tanah Longsor, serta Kebakaran Pekarangan Perumahan Tahun 2025 di Kabupaten Gunung Mas.
2. Berkoordinasi dengan TNI, POLRI, Kepala Desa, dan Camat di Kabupaten Gunung Mas apabila terjadi Bencana.

Dokumentasi Pemantauan TIM TRC BPBD Kabupaten Gunung Mas : NIHIL

Demikian Laporan Harian Kabupaten Gunung Mas Sore Hari / Tgl. : **Sabtu, 03 Mei 2025**
Pukul : **16.00 WIB**



LAPORAN HARIAN PRAKIRAAN CUACA,

KEJADIAN BANJIR, TANAH LONGSOR &

KEBAKARAN PEKARANGAN PERUMAHAN - HUTAN DAN LAHAN

BPBD KABUPATEN GUNUNG MAS

TAHUN 2025

Selamat Sore, mohon izin melaporkan, informasi terkait kondisi di Kabupaten Gunung Mas saat ini :
Hari / Tgl. : Minggu, 04 Mei 2025
Pukul : 16.00 WIB



I. KONDISI TERKINI

Hari/Tanggal: Minggu, 4 Mei 2025

I. KONDISI TERKINI

Pantauan Cuaca Tanggal 4 Mei 2025

KECAMATAN	TANGGAL						
	03/05/2025			04/05/2025			
	WAKTU (WIB)						
		16.00-20.00	20.00-24.00	00.00-04.00	04.00-08.00	08.00-12.00	12.00-16.00
Sepang (Kel. Sepang Simin)	Cuaca	Cerah Berawan	Berawan	Berawan	Cerah Berawan	Cerah Berawan	Cerah Berawan
	Suhu (°C)	27	25	23	24	32	29
	Kelembapan (%)	95	98	98	94	65	87
	Kecepatan Angin (km/jam)	1	0	5	6	3	4
	Arah Angin	Utara	Barat	Utara	Barat Laut	Barat	Barat Daya
	Jarak Pandang (m)	10000	9000	9000	10000	10000	9000
Kurun (Kel. Kuala Kurun)	Cuaca	Berawan	Berawan	Berawan	Cerah Berawan	Berawan	Cerah Berawan
	Suhu (°C)	26	24	23	24	31	30
	Kelembapan (%)	97	99	99	95	68	90
	Kecepatan Angin (km/jam)	3	3	3	3	2	8
	Arah Angin	Utara	Barat	Barat Laut	Barat Laut	Barat Daya	Barat Daya
	Jarak Pandang (m)	10000	8000	8000	10000	10000	9000
Tewah (Kel. Tewah)	Cuaca	Berawan	Berawan	Berawan	Berawan	Berawan	Cerah Berawan
	Suhu (°C)	26	24	23	24	32	30
	Kelembapan (%)	99	97	99	95	64	84
	Kecepatan Angin (km/jam)	3	5	3	4	3	7
	Arah Angin	Utara	Barat	Barat Laut	Utara	Barat Daya	Barat Daya
	Jarak Pandang (m)	10000	9000	8000	10000	10000	9000
Kahayan Hulu Utara (Kel. Tumbang Miri)	Cuaca	Cerah Berawan	Berawan	Berawan	Cerah Berawan	Cerah Berawan	Cerah Berawan
	Suhu (°C)	27	24	23	24	31	28
	Kelembapan (%)	99	98	99	94	64	90
	Kecepatan Angin (km/jam)	2	8	2	4	4	5
	Arah Angin	Utara	Barat	Barat	Timur Laut	Selatan	Barat Daya
	Jarak Pandang (m)	10000	8000	8000	10000	10000	9000
Rungan (Kel. Jakatan Raya)	Cuaca	Cerah Berawan	Berawan	Berawan	Cerah Berawan	Berawan	Cerah Berawan
	Suhu (°C)	26	24	23	25	32	30
	Kelembapan (%)	99	99	98	93	66	88
	Kecepatan Angin (km/jam)	2	5	6	3	3	9
	Arah Angin	Utara	Barat	Utara	Barat Laut	Barat Daya	Barat
	Jarak Pandang (m)	10000	9000	9000	10000	10000	9000
Manuhing (Kel. Tumbang Talaken)	Cuaca	Cerah Berawan	Berawan	Berawan	Berawan	Berawan	Cerah Berawan
	Suhu (°C)	26	24	23	24	32	31
	Kelembapan (%)	98	99	99	93	66	89
	Kecepatan Angin (km/jam)	2	7	6	5	1	4
	Arah Angin	Timur Laut	Barat	Utara	Utara	Barat Daya	Barat
	Jarak Pandang (m)	10000	9000	9000	10000	10000	9000
Mihing Raya (Kel. Kampuri)	Cuaca	Cerah Berawan	Berawan	Berawan	Cerah Berawan	Cerah Berawan	Cerah Berawan
	Suhu (°C)	26	25	23	24	32	29
	Kelembapan (%)	97	99	99	94	65	83
	Kecepatan Angin (km/jam)	0	1	4	7	3	4
	Arah Angin	Selatan	Barat Daya	Barat Laut	Barat Laut	Barat	Barat
	Jarak Pandang (m)	10000	8000	9000	10000	10000	9000
Damang Batu (Kel. Tumbang Marikoi)	Cuaca	Berawan	Berawan	Berawan	Cerah Berawan	Cerah Berawan	Cerah Berawan
	Suhu (°C)	27	24	23	24	31	28
	Kelembapan (%)	98	99	99	96	65	92
	Kecepatan Angin (km/jam)	2	5	2	3	1	3
	Arah Angin	Utara	Barat	Utara	Utara	Selatan	Barat
	Jarak Pandang (m)	10000	9000	8000	10000	10000	9000
Miri Manasa (Kel. Tumbang Napoi)	Cuaca	Berawan	Berawan	Berawan	Cerah Berawan	Cerah Berawan	Cerah Berawan
	Suhu (°C)	27	23	22	24	31	28
	Kelembapan (%)	98	99	99	96	58	85
	Kecepatan Angin (km/jam)	4	6	2	3	4	4
	Arah Angin	Utara	Barat Daya	Barat	Timur Laut	Selatan	Barat
	Jarak Pandang (m)	10000	8000	9000	10000	10000	9000
Rungan Hulu (Kel. Tumbang Rahuyan)	Cuaca	Berawan	Berawan	Berawan	Berawan	Berawan	Cerah Berawan
	Suhu (°C)	26	24	23	24	31	30
	Kelembapan (%)	99	98	99	96	68	88
	Kecepatan Angin (km/jam)	3	7	5	4	2	5
	Arah Angin	Utara	Barat	Barat Laut	Utara	Barat Daya	Barat
	Jarak Pandang (m)	10000	9000	8000	10000	10000	9000
Manuhing Raya (Kel. Tehang)	Cuaca	Berawan	Berawan	Berawan	Berawan	Cerah Berawan	Cerah Berawan
	Suhu (°C)	26	24	23	24	31	29
	Kelembapan (%)	96	98	99	97	64	93
	Kecepatan Angin (km/jam)	2	7	6	2	3	6
	Arah Angin	Utara	Barat	Utara	Utara	Selatan	Barat
	Jarak Pandang (m)	10000	9000	9000	10000	10000	9000
Rungan Barat (Kel. Rabambang)	Cuaca	Berawan	Berawan	Berawan	Berawan	Berawan	Cerah Berawan
	Suhu (°C)	26	24	23	24	32	30
	Kelembapan (%)	98	98	98	94	65	90
	Kecepatan Angin (km/jam)	2	6	7	3	3	5
	Arah Angin	Utara	Barat	Utara	Utara	Barat Daya	Barat Daya
	Jarak Pandang (m)	10000	9000	9000	10000	10000	9000

I. a. DATA BANJIR TAHUN 2025



BADAN PENANGGULANGAN BENCANA DAERAH KABUPATEN GUNUNG MAS
JLN. LETJEND. SOEPRAPTO, KEL. TAMPANG TUMBANG ANJIR, KEC. KURUN, KAB. GUNUNG MAS

KEJADIAN BANJIR PADA HARI : MINGGU, 04 MEI 2025

DATA KEJADIAN BANJIR :

No.	Nama Kecamatan	Desa	KK	Jumlah				Fasilitas Umum					Keterangan	
				Dewasa		Anak	Jiwa	Tempa Ibadah			Sekolah	Puskesmas		Lain-lain
				L	P			Mesjid	Gereja	Balai Hindu				
														-
														Data Terakhir

II.b. DATA BANJIR TAHUN 2025

Kecamatan / Kota	Bulan												Kejadian (x)
	1	2	3	4	5	6	7	8	9	10	11	12	
Kurun	-	-	5										(Jumat, 07 Maret 2025) Jln. Trans Kuala Kurun - Desa Penda Linda / Petus - Desa Teluk Nyatu ; Jln. Jendral Sudirman, Kel. Tampang Tumbang Anjir, berdampak banjir pada Jalan Penghubung, Ketinggian Air ± 100 cm. (Jumat, 14 Maret 2025) Kel. Tampang Tumbang Anjir - RT. 004, berdampak banjir pada 79 KK. Desa Tumbang Tambirah, berdampak banjir pada Sarana Lokal Umum. (Minggu, 16 Maret 2025) Jln. Sangkurun (Gang Manggis), Kel. Kuala Kurun, berdampak banjir pada Sarana Lokal Umum. Desa Tumbang Miwan, berdampak banjir pada 108 KK.
Kahayan Hulu Utara	-	-	2										(Senin, 17 Maret 2025) Desa Penda Rangas, berdampak banjir pada 3 KK, Desa Penda Tumbang Sian, berdampak banjir pada 3 KK.
Damang Batu	-	-	-										-
Sepang	1	-	-										(Minggu, 19 Januari 2025) Desa Tampelas, berdampak banjir pada 62 KK / 310 Jiwa, Ketinggian Air ± 50 cm.
Miri Manasa	-	-	2										(Kamis, 13 Maret 2025) Kel. Tumbang Napoi, berdampak banjir pada Sarana Lokal Umum. ----- (Jumat, 14 Maret 2025) Desa Tumbang Masukih, berdampak banjir pada Sarana Lokal Umum.
Tewah	-	-	2										(Kamis - Sabtu, 13 - 15 Maret 2025) Jln. Patahu RT. 005 ; Jln. Menteng, Kel. Tewah, berdampak banjir pada 701 KK / 2786 Jiwa. (Minggu, 16 Maret 2025) Desa Sare Rangan, berdampak banjir pada 29 KK.
Manuhing	-	-	2										(Sabtu, 15 Maret 2025) Desa Tangki Dahuyan, berdampak banjir pada Sarana Lokal Umum. ----- (Minggu, 16 Maret 2025) Kel. Tumbang Talaken, berdampak banjir pada Sarana Lokal Umum.
Manuhing Raya	-	-	6										(Selasa - Rabu & Senin, 04 - 05 & 17 Maret 2025) Kel. Tehang, berdampak banjir pada 377 KK / 1.131 Jiwa, Desa Luwuk Tukau, berdampak banjir pada 17 KK / 56 Jiwa, Desa Tumbang Oroï, berdampak banjir pada 12 KK / 37 Jiwa, Desa Tumbang Samui, berdampak banjir pada 20 KK / 65 Jiwa, Desa Putat Durei, berdampak banjir pada 7 KK / 21 Jiwa, Desa Tumbang Mantuhe, berdampak banjir pada 7 KK / 24 Jiwa, Ketinggian Air ± 50 - 70 cm.

II. DATA TANAH LONGSOR TAHUN 2025

[illegible]

III. DATA ORANG HILANG / TENGGELOM TAHUN 2025

[illegible]

IV. DATA KEBAKARAN PEKARANGAN / PERUMAHAN TAHUN 2025

Kecamatan / Kota	Bulan												Kejadian (x)
	1	2	3	4	5	6	7	8	9	10	11	12	
Kurun	1	1	-										(Rabu, 01 Januari 2025) Jln. Lintas Kurun Sebrang RT. 014 / RW. 002, Kel. Kuala Kurun = 5 (lima) Rumah Penduduk Terbakar / Tidak Ada Korban Jiwa An. : 1) SUNARYO AFFANDI ; 2) SALAMAT ; 3) SANDRO ; 4) NURTATIE ; 5) SANIAH ----- (Jumat, 07 Februari 2025) Jln. Lintas Desa Tumbang Tariak - Kuala Kurun = Kebakaran Rumah Kost / Barak 5 (lima) Pintu / Tidak Ada Korban Jiwa An. : Bp. WIRO / WINDA WIWIN
Kahayan Hulu Utara	-	-	-										
Damang Batu	-	-	-										
Sepang	-	-	-										
Miri Manasa	-	-	-										
Tewah	-	-	-										
Manuhing	2	-	-										(Sabtu, 11 Januari 2025) Jln. Babilu RT. 001 / RW. 001, Kel. Tumbang Talaken = 1 (satu) Rumah Penduduk Terbakar / Tidak Ada Korban Jiwa An. : MADI D. E. S. ----- (Senin, 20 Januari 2025) Pinggir Jalan Umum, Kel. Tumbang Talaken = 2 (dua) Rumah Penduduk Terbakar / Tidak Ada Korban Jiwa An. : -
Manuhing Raya	-	-	-										
Rungan	1	-	-	1									(Kamis, 09 Januari 2025) Desa Bereng Baru RT. 002 / RW. 001 = 1 (satu) Rumah Penduduk Terbakar / Tidak Ada Korban Jiwa An. : HENDRI WANTO Jum'at,, 19 April 2025) Desa Luwuk Langkuas = 1 (satu) Rumah Penduduk sekaligus Toko Sembako, Bengkel Terbakar / Tidak Ada Korban Jiwa An. : RAMA- IRA SUSILAWATI
Rungan Hulu	-	-	-										
Rungan Barat	-	-	-										
Mihing Raya	1	-	-										(Selasa, 14 Januari 2025) Jln. Damang Batu RT. 001 / RW. 001, Desa Tumbang Danau = 4 (empat) Rumah Penduduk Terbakar / Tidak Ada Korban Jiwa An. : 1) DISON DAHIM ; 2) TIMBUL ; 3) PRITILO ; 4) RUPUS ANJAS

V. DATA KEBAKARAN HUTAN DAN LAHAN TAHUN 2025

Hari / Tanggal : Sabtu, 03-05-2025
Pukul : 16.00 WIB - 08.00 WIB

NO.	KECAMATAN	KEJADIAN (x)	LUAS KARHUTLA ± (Ha)
1	KURUN	-	-
2	KAHAYAN HULU UTARA	-	-
3	DAMANG BATU	-	-
4	SEPANG	-	-
5	MIRI MANASA	-	-
6	TEWAH	-	-
7	MANUHING	-	-
8	MANUHING RAYA	-	-
9	RUNGAN	-	-
10	RUNGAN HULU	-	-
11	RUNGAN BARAT	-	-
12	MIHING RAYA	-	-
TOTAL JUMLAH		-	-

--- s/d ---

Hari / Tanggal : Minggu, 04-05-2025
Pukul : 08.00 WIB - 16.00 WIB

NO.	KECAMATAN	KEJADIAN (x)	LUAS KARHUTLA ± (Ha)
1	KURUN	-	-
2	KAHAYAN HULU UTARA	-	-
3	DAMANG BATU	-	-
4	SEPANG	-	-
5	MIRI MANASA	-	-
6	TEWAH	-	-
7	MANUHING	-	-
8	MANUHING RAYA	-	-
9	RUNGAN	-	-
10	RUNGAN HULU	-	-
11	RUNGAN BARAT	-	-
12	MIHING RAYA	-	-
TOTAL JUMLAH		-	-

Sumber : Badan Penanggulangan Bencana Daerah Kabupaten Gunung Mas

VI. DATA HOTSPOT SATELIT NASA - MODIS, NASA - SNPP, & NASA - NOAA20 TAHUN 2025

Hari / Tanggal : Sabtu, 03-05-2025
Pukul : 16.00 WIB - 08.00 WIB

NO.	KECAMATAN	CONFIDENCE %			KEJADIAN (x)	LUAS KARHUTLA ± (Ha)
		L	M	H		
1	KURUN	-	-	-	-	-
2	KAHAYAN HULU UTARA	-	-	-	-	-
3	DAMANG BATU	-	-	-	-	-
4	SEPANG	-	2	-	2	-
5	MIRI MANASA	-	-	-	-	-
6	TEWAH	-	-	-	-	-
7	MANUHING	1	2	-	3	-
8	MANUHING RAYA	-	1	-	1	-
9	RUNGAN	-	1	-	1	-
10	RUNGAN HULU	-	-	-	-	-
11	RUNGAN BARAT	-	1	-	1	-
12	MIHING RAYA	-	-	-	-	-
TOTAL JUMLAH		1	7	-	8	-

NO.	KECAMATAN	DESA	LATITUDE	LONGITUDE	CONFIDENCE %			KET.
					L	M	H	
1	KURUN							
2	KAHAYAN HULU UTARA							
3	DAMANG BATU							
4	SEPANG	Rabauh	-1.42135	113.93525		1		
		Rabauh	-1.41943	113.93373		1		
5	MIRI MANASA							
6	TEWAH							
7	MANUHING	Bereng Jun	-1.53408	113.54227		1		
		Bereng Jun	-1.53467	113.53866		1		
		Bereng Jun	-1.52914	113.5377	1			
8	MANUHING RAYA	Luwuk Tukau	-1.21503	113.2933		1		
9	RUNGAN	Tumbang Malahoi	-1.23951	113.51265		1		
10	RUNGAN HULU							
11	RUNGAN BARAT	Tumbang Bahanei	-1.10704	113.43853		1		
12	MIHING RAYA							
TOTAL JUMLAH					1	7		

Tingkat Kepercayaan Hotspot :

L : Rendah
M : Sedang
H : Tinggi

--- s/d ---

Hari / Tanggal : Minggu, 04-05-2025
Pukul : 08.00 WIB - 16.00 WIB

NO.	KECAMATAN	CONFIDENCE %			KEJADIAN (x)	LUAS KARHUTLA ± (Ha)
		L	M	H		
1	KURUN	-	-	-	-	-
2	KAHAYAN HULU UTARA	-	-	-	-	-
3	DAMANG BATU	-	-	-	-	-
4	SEPANG	-	-	-	-	-
5	MIRI MANASA	-	-	-	-	-
6	TEWAH	-	-	-	-	-
7	MANUHING	-	4	-	4	-
8	MANUHING RAYA	-	-	-	-	-
9	RUNGAN	-	-	-	-	-
10	RUNGAN HULU	-	-	-	-	-
11	RUNGAN BARAT	-	-	-	-	-
12	MIHING RAYA	-	-	-	-	-
TOTAL JUMLAH		-	4	-	4	-

NO.	KECAMATAN	DESA	LATITUDE	LONGITUDE	CONFIDENCE %			KET.
					L	M	H	
1	KURUN							
2	KAHAYAN HULU UTARA							
3	DAMANG BATU							
4	SEPANG							
5	MIRI MANASA							
6	TEWAH							
7	MANUHING	Bereng Jun	-1.51211	113.54263		1		
		Bereng Jun	-1.52958	113.53442		1		
		Bereng Jun	-1.53563	113.54977		1		
		Bereng Jun	-1.5351	113.55318		1		
8	MANUHING RAYA							
9	RUNGAN							
10	RUNGAN HULU							
11	RUNGAN BARAT							
12	MIHING RAYA							
TOTAL JUMLAH						4		

Tingkat Kepercayaan Hotspot :

L : Rendah

M : Sedang

H : Tinggi

Sumber : <https://sipongi.menlhk.go.id/>

PENDATAAN KEBAKARAN HUTAN DAN LAHAN

JENIS BENCANA : KARHUTLA
WAKTU BENCANA : WIB
TANGGAL BENCANA : MINGGU, 04 MEI 2025
LOKASI BENCANA : DESA / KELURAHAN : KECAMATAN :



KOORDINAT		VEGETASI	JENIS TANAH	MORFOLOGI	LUAS TERBAKAR ± (Ha)	LAMA PEMADAMAN	PENYEBAB TERJADI	KORBAN JIWA
LATITUDE	LONGITUDE							

FASILITAS UMUM TERDAMPAK	KERUGIAN FINANSIAL (Rp.)	STATUS LAHAN	PEMILIK LAHAN	JUMLAH ANGGOTA PEMADAM	JUMLAH KENDARAAN PEMADAM	JUMLAH PERALATAN PEMADAM

DESKRIPSI : Tidak Ada Kegiatan Posko

KOORDINATOR LAPANGAN,

HOTSPOT DI KABUPATEN GUNUNG MAS HARI MINGGU TANGGAL 04 MEI 2025 : NIHIL



SiPongi⁺
Sistem Pemantauan Karhutla

Layer

Hotspot Overlays FDRS Prediksi HS

Satelit

Semua

Confidence

Semua

Provinsi

Kalimantan Tengah

Periode

12 Jam

NASA-TERRA/AQUA

0 3 0 3

NASA-SNPP

0 9 0 9

NASA-NOAA20

0 7 0 7

Tanggal

Minggu, 04 Mei 2025 13:10:00

Sumber

NASA-NOAA20

Latitude

-1.5351

Longitude

113.55318

Kepercayaan

medium

Desa

Bereng Jun

Kecamatan

Manuhing

Kota/Kabupaten

Gunung Mas

Provinsi

Kalimantan Tengah

Hotspot Confidence Level

Low Medium High

2025 MEI 4

1 2 3

World Imagery

+

-

Layers

Senja akan tiba
18.12

Cari



16.35
04/05/2025



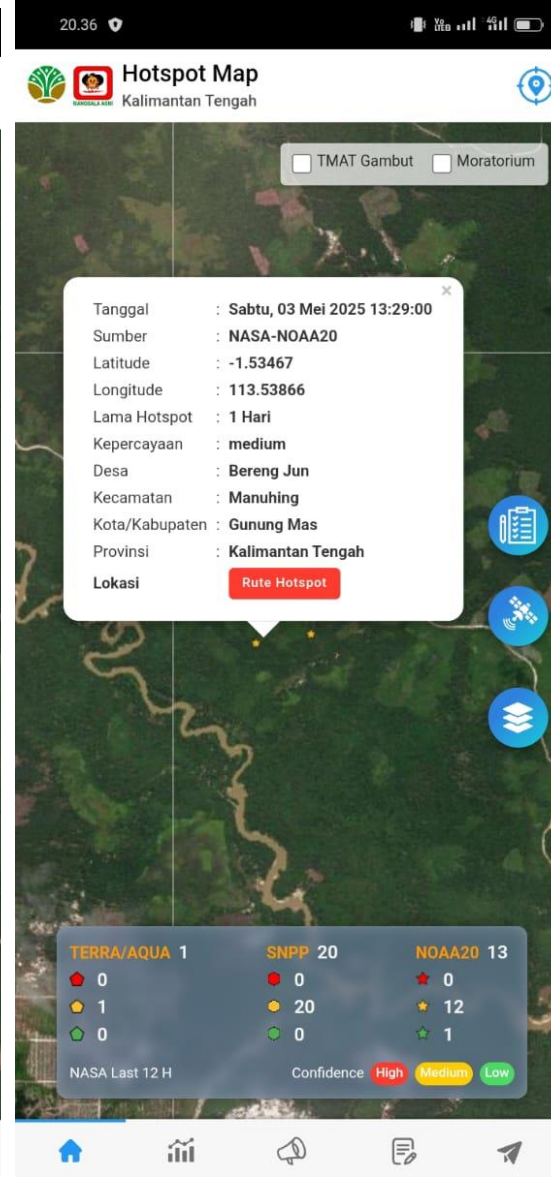
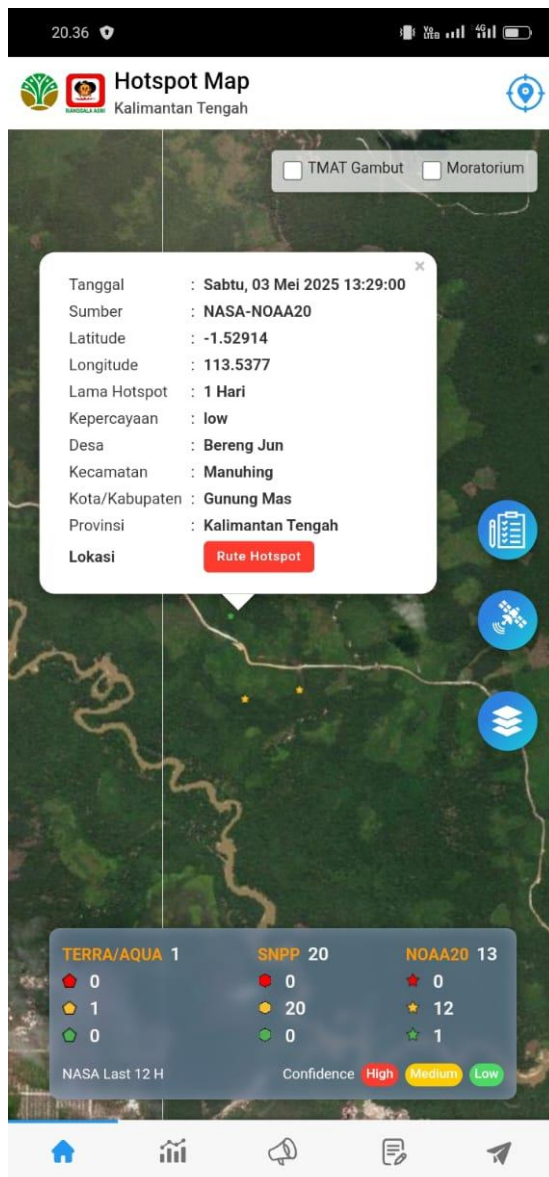
Sistem Pemantauan Karhutla

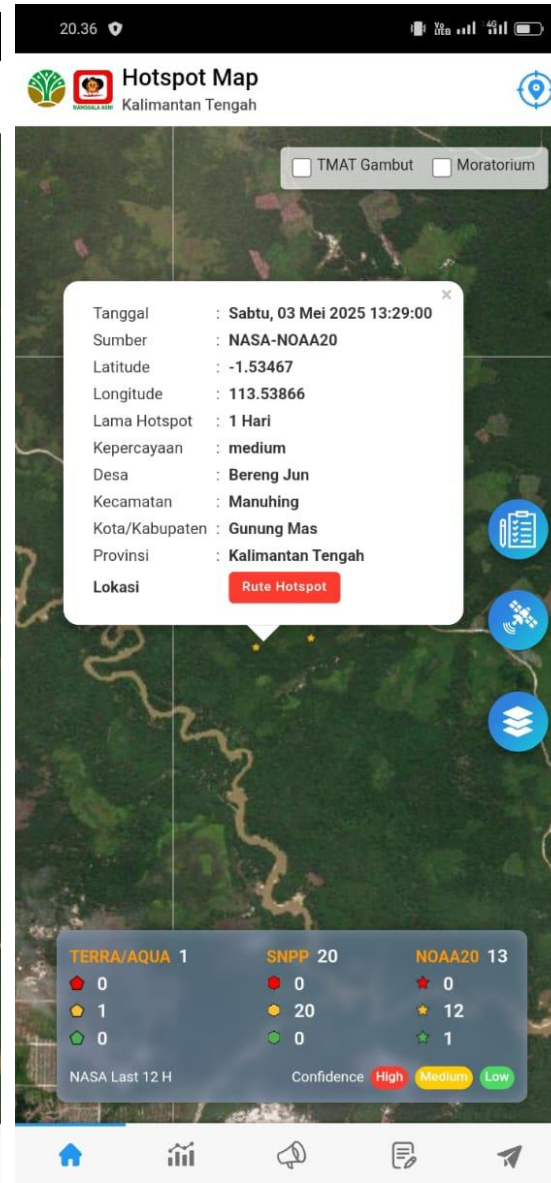
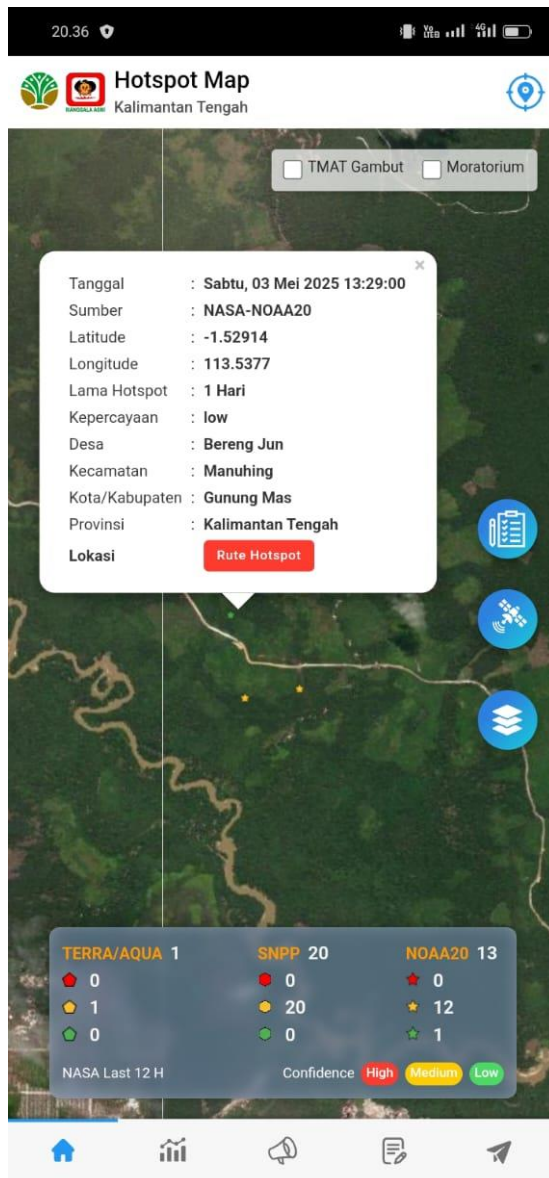
16.36
04/05/2025

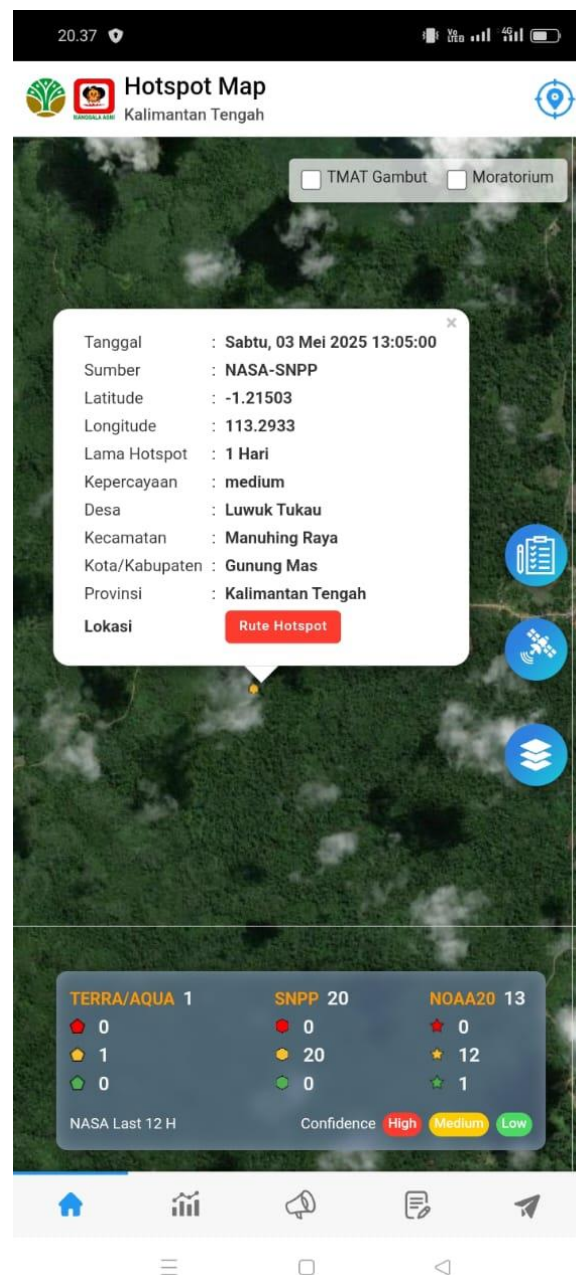
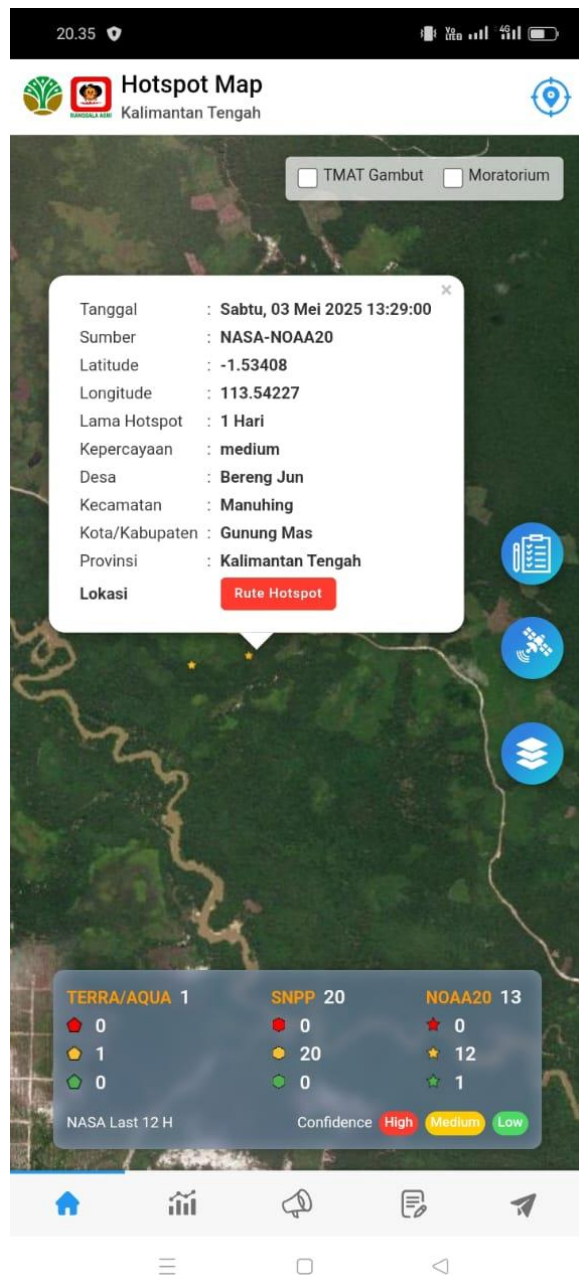
16.36
04/05/2025

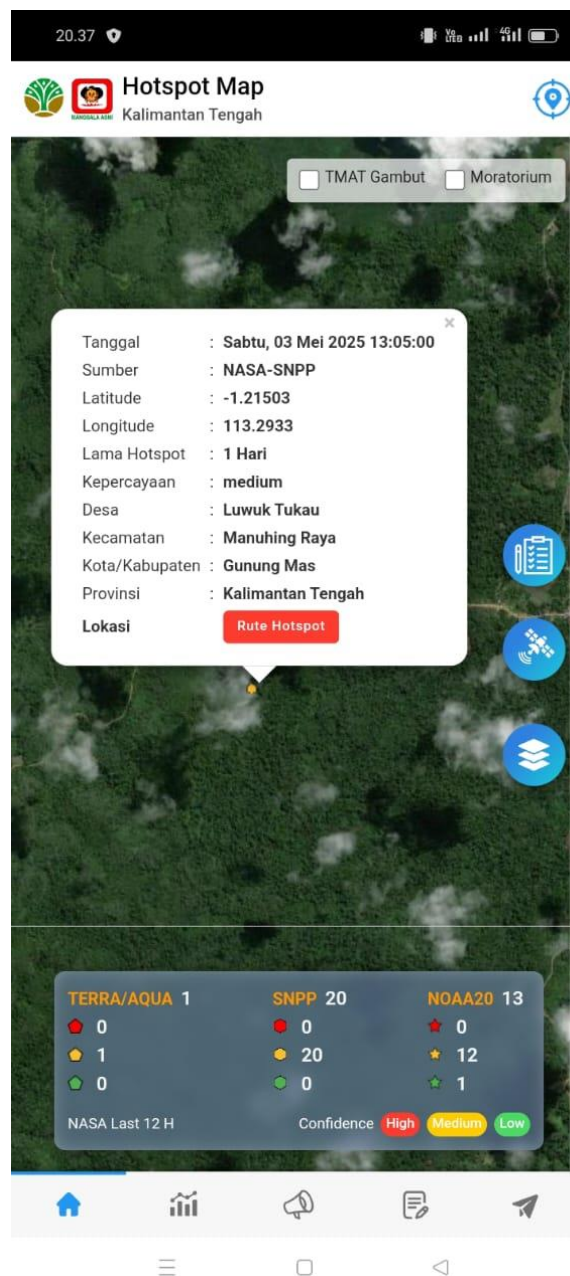
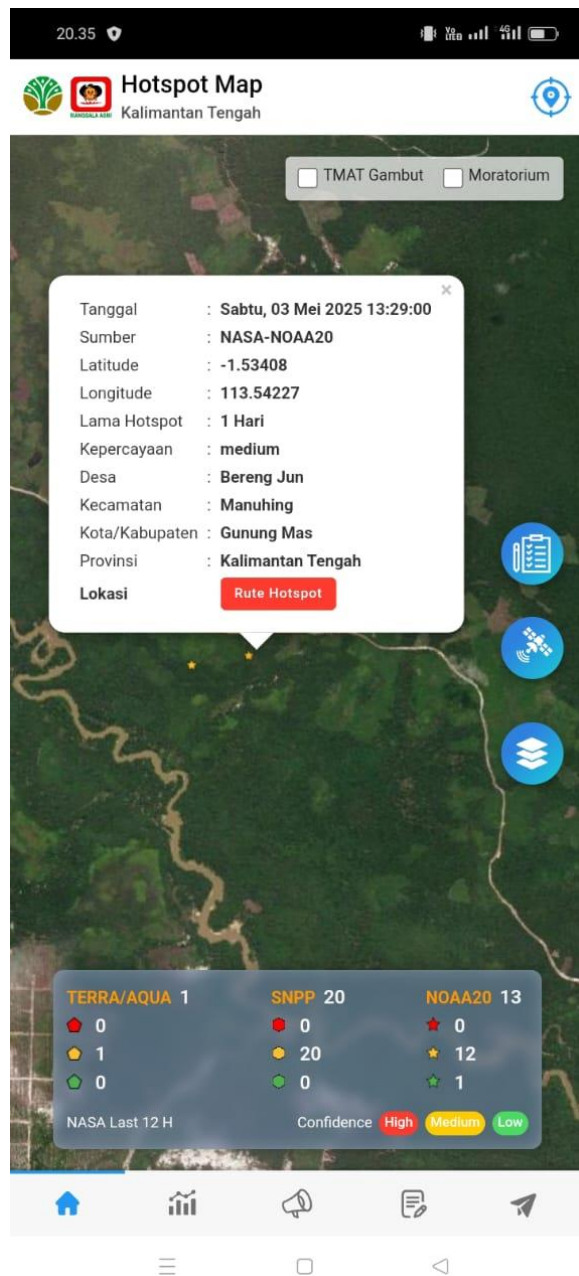
HOTSPOT DI KABUPATEN GUNUNG MAS TANGGAL 3 MEI 2025

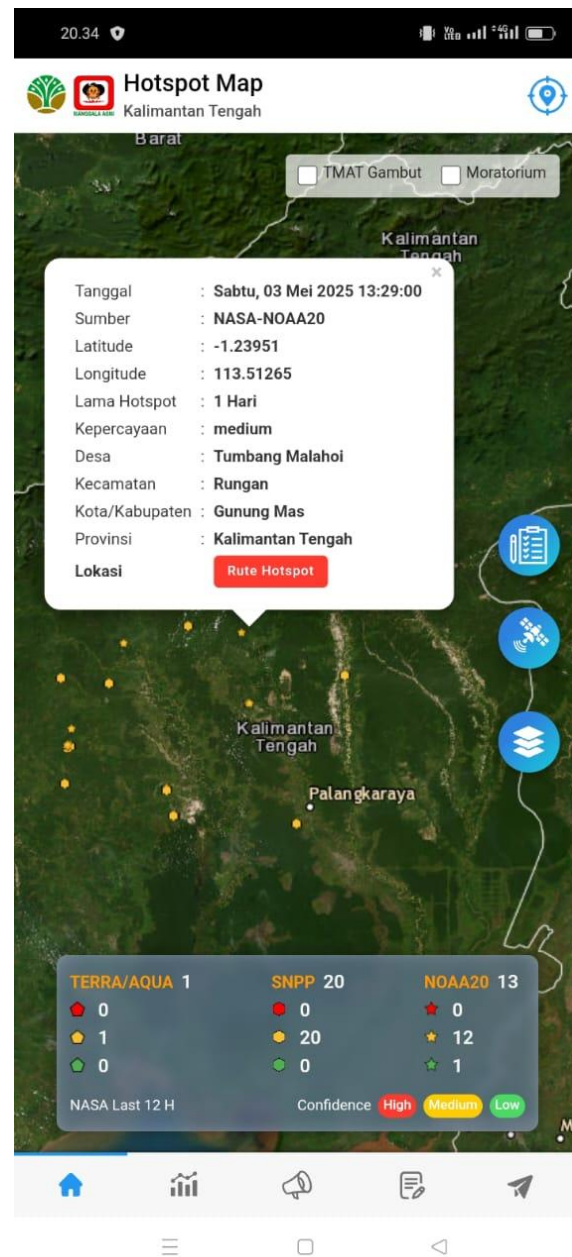
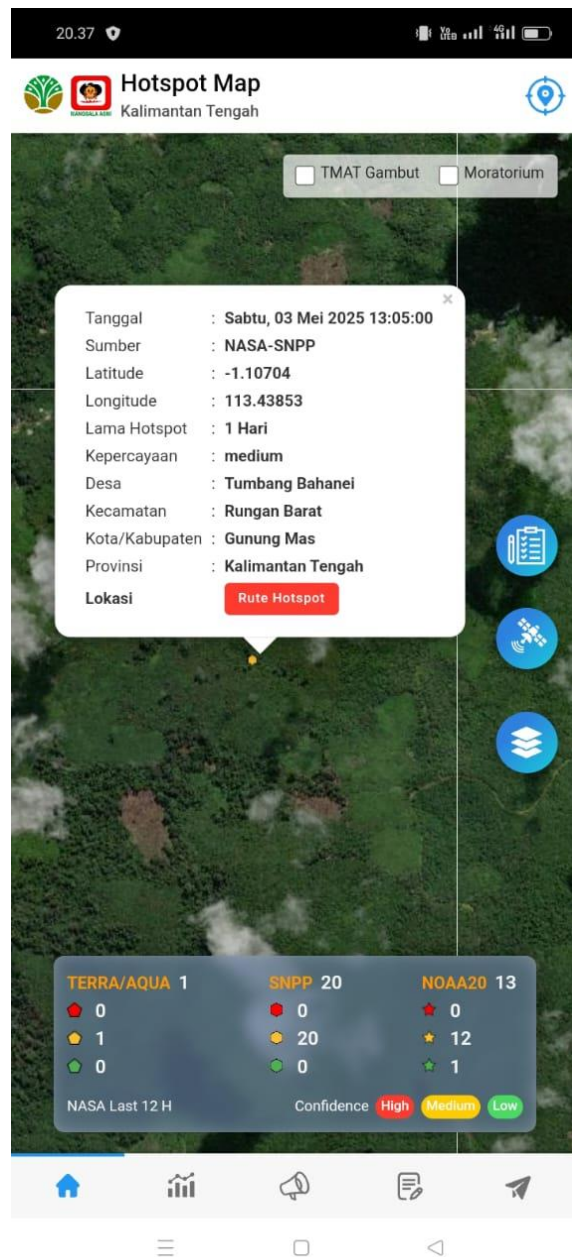
PUKUL 16.00 – 08.00 WIB

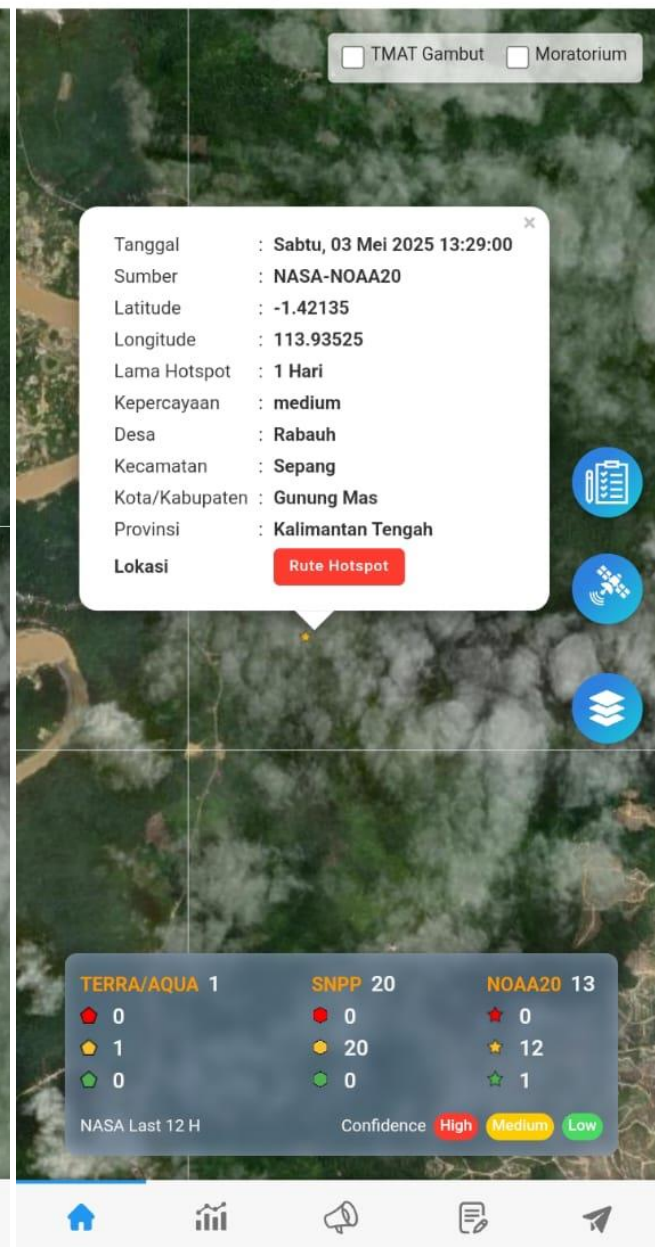
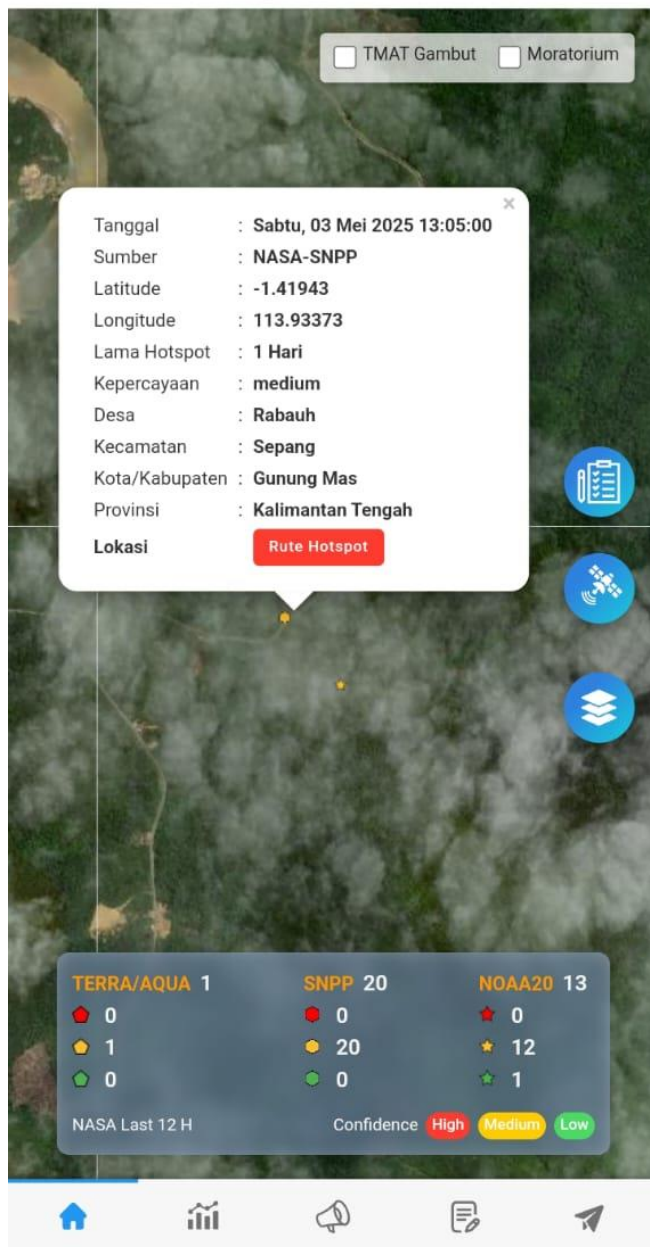












HASIL PEMANTAUAN HARI INI : NIHIL

KEGIATAN PETUGAS PIKET BPBD KABUPATEN GUNUNG MAS :

1. Melakukan Monitoring / Pemantauan Bencana Banjir, Tanah Longsor, serta Kebakaran Pekarangan Perumahan Tahun 2025 di Kabupaten Gunung Mas.
2. Berkoordinasi dengan TNI, POLRI, Kepala Desa, dan Camat di Kabupaten Gunung Mas apabila terjadi Bencana.

Dokumentasi Pemantauan TIM TRC BPBD Kabupaten Gunung Mas : NIHIL

Demikian Laporan Harian Kabupaten Gunung Mas Sore Hari / Tgl. : **Minggu, 04 Mei 2025**
Pukul : 16.00 WIB



LAPORAN HARIAN PRAKIRAAN CUACA,

KEJADIAN BANJIR, TANAH LONGSOR &

KEBAKARAN PEKARANGAN PERUMAHAN - HUTAN DAN LAHAN

BPBD KABUPATEN GUNUNG MAS

TAHUN 2025

Selamat Sore, mohon izin melaporkan, informasi terkait kondisi di Kabupaten Gunung Mas saat ini :
Hari / Tgl. : Senin, 05 Mei 2025
Pukul : 16.00 WIB



I. KONDISI TERKINI

Pantauan Cuaca Tanggal 05-05-2025 : **BMKG**

KECAMATAN	TANGGAL						
	04/05/2025			05/05/2025			
	WAKTU (WIB)						
		16.00-20.00	20.00-24.00	00.00-04.00	04.00-08.00	08.00-12.00	12.00-16.00
Sepang (Kel. Sepang Simin)	Cuaca	Cerah Berawan	Hujan Petir	Hujan Ringan	Berawan	Berawan	Berawan
	Suhu (°C)	25	24	24	26	30	26
	Kelembapan (%)	98	98	99	92	71	93
	Kecepatan Angin (km/jam)	2	1	7	9	3	5
	Arah Angin	Barat	Timur Laut	Utara	Utara	Tenggara	Barat
	Jarak Pandang (m)	8000	8000	9000	10000	10000	10000
Kurun (Kel. Kuala Kurun)	Cuaca	Cerah Berawan	Berawan Tebal	Hujan Ringan	Berawan Tebal	Berawan	Berawan
	Suhu (°C)	25	24	24	26	30	26
	Kelembapan (%)	98	99	99	91	75	90
	Kecepatan Angin (km/jam)	3	4	5	7	3	4
	Arah Angin	Barat	Timur Laut	Utara	Utara	Timur	Barat
	Jarak Pandang (m)	9000	8000	9000	10000	10000	10000
Tewah (Kel. Tewah)	Cuaca	Berawan Tebal	Berawan	Hujan Ringan	Berawan Tebal	Berawan	Berawan
	Suhu (°C)	26	24	24	26	30	27
	Kelembapan (%)	98	99	99	92	73	89
	Kecepatan Angin (km/jam)	2	3	5	7	3	2
	Arah Angin	Barat Daya	Timur	Utara	Utara	Timur	Barat Daya
	Jarak Pandang (m)	9000	8000	9000	10000	10000	10000
Kahayan Hulu Utara (Kel. Tumbang Miri)	Cuaca	Cerah Berawan	Hujan Ringan	Hujan Sedang	Hujan Ringan	Cerah Berawan	Berawan
	Suhu (°C)	26	24	24	26	30	26
	Kelembapan (%)	97	98	99	91	72	93
	Kecepatan Angin (km/jam)	2	2	6	6	5	6
	Arah Angin	Barat	Barat Daya	Timur Laut	Utara	Tenggara	Barat
	Jarak Pandang (m)	9000	8000	9000	10000	10000	10000
Rungan (Kel. Jakatan Raya)	Cuaca	Cerah Berawan	Hujan Ringan	Hujan Ringan	Berawan	Berawan	Berawan
	Suhu (°C)	26	24	24	26	30	26
	Kelembapan (%)	99	98	99	91	73	93
	Kecepatan Angin (km/jam)	5	4	6	8	3	3
	Arah Angin	Selatan	Barat	Utara	Utara	Tenggara	Barat
	Jarak Pandang (m)	9000	8000	9000	10000	10000	10000
Manuhing (Kel. TumbangTalaken)	Cuaca	Cerah Berawan	Berawan Tebal	Hujan Petir	Hujan Ringan	Cerah Berawan	Cerah Berawan
	Suhu (°C)	25	24	24	26	30	25
	Kelembapan (%)	98	99	99	92	74	95
	Kecepatan Angin (km/jam)	1	4	5	7	2	6
	Arah Angin	Selatan	Barat Laut	Utara	Utara	Tenggara	Barat
	Jarak Pandang (m)	9000	8000	9000	10000	10000	10000
Mihing Raya (Kel. Kampuri)	Cuaca	Cerah Berawan	Hujan Petir	Hujan Ringan	Berawan Tebal	Berawan	Cerah Berawan
	Suhu (°C)	25	24	24	26	30	27
	Kelembapan (%)	98	98	99	90	70	91
	Kecepatan Angin (km/jam)	7	1	6	8	3	4
	Arah Angin	Selatan	Timur Laut	Utara	Utara	Tenggara	Barat
	Jarak Pandang (m)	9000	8000	9000	10000	10000	10000
Damang Batu (Kel. Tumbang Marikoi)	Cuaca	Cerah Berawan	Hujan Ringan	Hujan Ringan	Hujan Ringan	Cerah Berawan	Berawan
	Suhu (°C)	25	24	24	26	31	26
	Kelembapan (%)	97	98	99	90	68	90
	Kecepatan Angin (km/jam)	4	4	6	8	7	4
	Arah Angin	Barat Daya	Selatan	Timur Laut	Utara	Selatan	Barat
	Jarak Pandang (m)	9000	8000	9000	10000	10000	10000
Miri Manasa (Kel.Tumbang Napoi)	Cuaca	Cerah Berawan	Hujan Ringan	Hujan Ringan	Hujan Ringan	Berawan	Berawan
	Suhu (°C)	25	24	24	26	31	26
	Kelembapan (%)	99	98	99	90	67	93
	Kecepatan Angin (km/jam)	0	4	4	4	2	3
	Arah Angin	Barat	Selatan	Utara	Utara	Selatan	Barat
	Jarak Pandang (m)	9000	8000	9000	10000	10000	10000
Rungan Hulu (Kel. Tumbang Rahuyan)	Cuaca	Cerah Berawan	Hujan Petir	Hujan Ringan	Hujan Ringan	Cerah Berawan	Berawan
	Suhu (°C)	26	24	24	25	30	27
	Kelembapan (%)	98	99	99	95	75	93
	Kecepatan Angin (km/jam)	0	3	6	8	3	2
	Arah Angin	Barat	Selatan	Utara	Utara	Selatan	Barat Daya
	Jarak Pandang (m)	9000	8000	9000	10000	10000	10000
Manuhing Raya (Kel. Tehang)	Cuaca	Cerah Berawan	Berawan Tebal	Hujan Ringan	Hujan Ringan	Cerah Berawan	Berawan
	Suhu (°C)	25	24	24	25	30	26
	Kelembapan (%)	98	99	99	97	74	93
	Kecepatan Angin (km/jam)	5	5	5	8	2	5
	Arah Angin	Barat	Tenggara	Utara	Timur Laut	Tenggara	Barat Daya
	Jarak Pandang (m)	9000	8000	9000	10000	10000	10000
Rungan Barat (Kel. Rabambang)	Cuaca	Cerah Berawan	Hujan Ringan	Hujan Petir	Hujan Ringan	Cerah Berawan	Cerah Berawan
	Suhu (°C)	25	24	24	25	30	26
	Kelembapan (%)	98	99	99	95	76	93
	Kecepatan Angin (km/jam)	3	3	6	9	2	2
	Arah Angin	Barat Daya	Barat Daya	Utara	Utara	Barat Daya	Barat Daya
	Jarak Pandang (m)	9000	8000	9000	10000	10000	10000

II.a. DATA BANJIR TAHUN 2025



BADAN PENANGGULANGAN BENCANA DAERAH KABUPATEN GUNUNG MAS

JLN. LETJEND. SOEPRAPTO, KEL. TAMPANG TUMBANG ANJIR, KEC. KURUN, KAB. GUNUNG MAS

KEJADIAN BANJIR PADA HARI : SENIN, 05 MEI 2025

DATA KEJADIAN BANJIR :

No.	Nama Kecamatan	Desa	KK	Jumlah				Fasilitas Umum					Keterangan	
				Dewasa		Anak	Jiwa	Tempa Ibadah			Sekolah	Puskesmas		Lain-lain
				L	P			Mesjid	Gereja	Balai Hindu				
														-
														Data Terakhir

II.b. DATA BANJIR TAHUN 2025

Kecamatan / Kota	Bulan												Kejadian (x)
	1	2	3	4	5	6	7	8	9	10	11	12	
Kurun	-	-	5	-	-								(Jumat, 07 Maret 2025) Jln. Trans Kuala Kurun - Desa Penda Linda / Petus - Desa Teluk Nyatu ; Jln. Jendral Sudirman, Kel. Tampang Tumbang Anjir, berdampak banjir pada Jalan Penghubung, Ketinggian Air ± 100 cm. ----- (Jumat, 14 Maret 2025) Kel. Tampang Tumbang Anjir - RT. 004, berdampak banjir pada 79 KK. Desa Tumbang Tambirah, berdampak banjir pada Sarana Lokal Umum. ----- (Minggu, 16 Maret 2025) Jln. Sangkurun (Gang Manggis), Kel. Kuala Kurun, berdampak banjir pada Sarana Lokal Umum. Desa Tumbang Miwan, berdampak banjir pada 108 KK.
Kahayan Hulu Utara	-	-	2	-	-								(Senin, 17 Maret 2025) Desa Penda Rangas, berdampak banjir pada 3 KK, Desa Penda Tumbang Sian, berdampak banjir pada 3 KK.
Damang Batu	-	-	-	-	-								-
Sepang	1	-	-	-	-								(Minggu, 19 Januari 2025) Desa Tampelas, berdampak banjir pada 62 KK / 310 Jiwa, Ketinggian Air ± 50 cm.
Miri Manasa	-	-	2	-	-								(Kamis, 13 Maret 2025) Kel. Tumbang Napoi, berdampak banjir pada Sarana Lokal Umum. ----- (Jumat, 14 Maret 2025) Desa Tumbang Masukih, berdampak banjir pada Sarana Lokal Umum.
Tewah	-	-	2	-	-								(Kamis - Sabtu, 13 - 15 Maret 2025) Jln. Patahu RT. 005 ; Jln. Menteng, Kel. Tewah, berdampak banjir pada 701 KK / 2786 Jiwa. ----- (Minggu, 16 Maret 2025) Desa Sare Rangan, berdampak banjir pada 29 KK.
Manuhing	-	-	2	-	-								(Sabtu, 15 Maret 2025) Desa Tangki Dahuyan, berdampak banjir pada Sarana Lokal Umum. ----- (Minggu, 16 Maret 2025) Kel. Tumbang Talaken, berdampak banjir pada Sarana Lokal Umum.
Manuhing Raya	-	-	6	-	-								(Selasa - Rabu & Senin, 04 - 05 & 17 Maret 2025) Kel. Tehang, berdampak banjir pada 377 KK / 1.131 Jiwa, Desa Luwuk Tukau, berdampak banjir pada 17 KK / 56 Jiwa, Desa Tumbang Oroi, berdampak banjir pada 12 KK / 37 Jiwa, Desa Tumbang Samui, berdampak banjir pada 20 KK / 65 Jiwa, Desa Putat Durei, berdampak banjir pada 7 KK / 21 Jiwa, Desa Tumbang Mantuhe, berdampak banjir pada 7 KK / 24 Jiwa, Ketinggian Air ± 50 - 70 cm.

Rungan	1	-	8	-	-								(Selasa, 21 Januari 2025) Desa Tumbang Malahoi, berdampak banjir pada 60 KK, Ketinggian Air ± - cm. ----- (Sabtu-Minggu, 15-16 Maret 2025) Desa Tumbang Malahoi, berdampak banjir pada 188 KK, Desa Tumbang Kajuei, berdampak banjir pada 66 KK, Desa Tumbang Bunut, berdampak banjir pada 28 KK, Desa Tumbang Jutuh, berdampak banjir pada 16 KK. ----- (Senin, 17 Maret 2025) Desa Bereng Malaka, berdampak banjir pada 18 KK, Desa Jakatan Raya, berdampak banjir pada 76 KK, Desa Linau, berdampak banjir pada 86 KK, Desa Parempei, berdampak banjir pada 15 KK.
Rungan Hulu	-	-	6	-	-								(Sabtu, 15 Maret 2025) Desa Jangkit, berdampak banjir pada 20 KK, Desa Sangal, berdampak banjir pada 139 KK. ----- (Minggu, 16 Maret 2025) Desa Tumbang Lapan, berdampak banjir pada 142 KK. ----- (Senin, 17 Maret 2025) Kel. Tumbang Rahuyan, berdampak banjir pada 70 KK, Desa Sei Antai, berdampak banjir pada 125 KK, Desa Mujai, berdampak banjir pada 14 KK.
Rungan Barat	3	-	1	-	-								(Minggu, 19 Januari 2025) Desa Tusang Raya, berdampak banjir pada 28 KK / 93 Jiwa, Ketinggian Air ± 40 cm. Desa Tumbang Langgah, berdampak banjir pada 50 KK / 210 Jiwa, Ketinggian Air ± 150 cm. ----- (Jumat, 31 Januari 2025) Desa Tumbang Bahanei, berdampak banjir pada 40 KK / - Jiwa, Ketinggian Air ± - cm. ----- (Sabtu, 15 Maret 2025) Desa Tumbang Jalemu Kajuei, berdampak banjir pada 1 (satu) bangunan TK PAUD & 1 (satu) bangunan PUSTU, Sarana Lokal Umum.
Mihing Raya	-	-	-	-	-								-

III. DATA TANAH LONGSOR TAHUN 2025

Kecamatan / Kota	Bulan												Kejadian (x)
	1	2	3	4	5	6	7	8	9	10	11	12	
Kurun	-	-	-	-	-								
Kahayan Hulu Utara	-	-	-	-	-								
Damang Batu	1	-	-	-	-								(Kamis, 23 Januari 2025) Desa Tumbang Mahuroi. Kejadian longsor diperkirakan korban 2 (dua) Orang, sampai sekarang masih belum diketemukan. An. : -
Sepang	-	-	-	-	-								
Miri Manasa	-	-	-	-	-								
Tewah	-	-	-	-	-								
Manuhing	-	-	-	-	-								
Manuhing Raya	-	-	-	-	-								
Rungan	-	-	-	-	-								
Rungan Hulu	-	-	-	-	-								
Rungan Barat	-	-	-	-	-								
Mihing Raya	-	-	-	-	-								

IV. DATA ORANG HILANG / TENGGELAM TAHUN 2025

Kecamatan / Kota	Bulan												Kejadian (x)
	1	2	3	4	5	6	7	8	9	10	11	12	
Kurun	-	-	-	-	-								
Kahayan Hulu Utara	-	-	-		-								
Damang Batu	-	1	-	-	-								(Kamis, 20 Februari 2025) Desa Tumbang Marikoi, di DAS Kahayan. Korban tenggelam ditemukan Telah Meninggal Dunia (TMD). An. : FIRZA VALENTINO FERIE
Sepang	-	-	-	-	-								
Miri Manasa	-	-	-	-	-								
Tewah	-	1	-	-	-								(Minggu, 16 Februari 2025) Desa Batu Nyiwuh RT. 004, di DAS Kahayan. Korban tenggelam ditemukan Telah Meninggal Dunia (TMD). An. : DESLAN JULINDRI (Als. DESLAN BIN SUNDRI)
Manuhing	-	-	-	-	-								
Manuhing Raya	-	-	-	-	-								
Rungan	-	-	-	-	-								
Rungan Hulu	-	-	-	-	-								
Rungan Barat	-	-	-	-	-								
Mihing Raya	-	-	-	-	-								

V. DATA KEBAKARAN PEKARANGAN / PERUMAHAN TAHUN 2025

Kecamatan / Kota	Bulan												Kejadian (x)
	1	2	3	4	5	6	7	8	9	10	11	12	
Kurun	1	1	-	-	-								(Rabu, 01 Januari 2025) Jln. Lintas Kurun Sebrang RT. 014 / RW. 002, Kel. Kuala Kurun = 5 (lima) Rumah Penduduk Terbakar / Tidak Ada Korban Jiwa An. : 1) SUNARYO AFFANDI ; 2) SALAMAT ; 3) SANDRO ; 4) NURTATIE ; 5) SANIAH ----- (Jumat, 07 Februari 2025) Jln. Lintas Desa Tumbang Tariak - Kuala Kurun = Kebakaran Rumah Kost / Barak 5 (lima) Pintu / Tidak Ada Korban Jiwa An. : Bp. WIRO / WINDA WIWIN
Kahayan Hulu Utara	-	-	-	-	-								
Damang Batu	-	-	-	-	-								
Sepang	-	-	-	-	-								
Miri Manasa	-	-	-	-	-								
Tewah	-	-	-	-	-								
Manuhing	2	-	-	-	-								(Sabtu, 11 Januari 2025) Jln. Babilu RT. 001 / RW. 001, Kel. Tumbang Talaken = 1 (satu) Rumah Penduduk Terbakar / Tidak Ada Korban Jiwa An. : MADI D. E. S. ----- (Senin, 20 Januari 2025) Pinggir Jalan Umum, Kel. Tumbang Talaken = 2 (dua) Rumah Penduduk Terbakar / Tidak Ada Korban Jiwa An. : -
Manuhing Raya	-	-	-	-	-								
Rungan	1	-	-	1	-								(Kamis, 09 Januari 2025) Desa Bereng Baru RT. 002 / RW. 001 = 1 (satu) Rumah Penduduk Terbakar / Tidak Ada Korban Jiwa An. : HENDRI WANTO (Jumat, 19 April 2025) Desa Luwuk Langkuas = 1 (satu) Rumah Penduduk dan Toko Sembako - Bengkel Motor Terbakar / Tidak Ada Korban Jiwa An. : RAMA / IRA SUSILAWATI
Rungan Hulu	-	-	-	-	-								
Rungan Barat	-	-	-	-	-								
Mihing Raya	1	-	-	-	-								(Selasa, 14 Januari 2025) Jln. Damang Batu RT. 001 / RW. 001, Desa Tumbang Danau = 4 (empat) Rumah Penduduk Terbakar / Tidak Ada Korban Jiwa An. : 1) DISON DAHIM ; 2) TIMBUL ; 3) PRITILO ; 4) RUPUS ANJAS

VI. DATA KEBAKARAN HUTAN DAN LAHAN TAHUN 2025

Hari / Tanggal : Minggu, 04-05-2025
Pukul : 16.00 WIB - 08.00 WIB

NO.	KECAMATAN	KEJADIAN (x)	LUAS KARHUTLA ± (Ha)
1	KURUN	-	-
2	KAHAYAN HULU UTARA	-	-
3	DAMANG BATU	-	-
4	SEPANG	-	-
5	MIRI MANASA	-	-
6	TEWAH	-	-
7	MANUHING	-	-
8	MANUHING RAYA	-	-
9	RUNGAN	-	-
10	RUNGAN HULU	-	-
11	RUNGAN BARAT	-	-
12	MIHING RAYA	-	-
TOTAL JUMLAH		-	-

--- s/d ---

Hari / Tanggal : Senin, 05-05-2025
Pukul : 08.00 WIB - 16.00 WIB

NO.	KECAMATAN	KEJADIAN (x)	LUAS KARHUTLA ± (Ha)
1	KURUN	-	-
2	KAHAYAN HULU UTARA	-	-
3	DAMANG BATU	-	-
4	SEPANG	-	-
5	MIRI MANASA	-	-
6	TEWAH	-	-
7	MANUHING	-	-
8	MANUHING RAYA	-	-
9	RUNGAN	-	-
10	RUNGAN HULU	-	-
11	RUNGAN BARAT	-	-
12	MIHING RAYA	-	-
TOTAL JUMLAH		-	-

Sumber : Badan Penanggulangan Bencana Daerah Kabupaten Gunung Mas

VII. DATA HOTSPOT SATELIT NASA - MODIS, NASA - SNPP, & NASA - NOAA20 TAHUN 2025

Hari / Tanggal : Minggu, 04-05-2025
Pukul : 16.00 WIB - 08.00 WIB

NO.	KECAMATAN	CONFIDENCE %			KEJADIAN (x)	LUAS KARHUTLA ± (Ha)
		L	M	H		
1	KURUN	-	-	-	-	-
2	KAHAYAN HULU UTARA	-	-	-	-	-
3	DAMANG BATU	-	-	-	-	-
4	SEPANG	-	-	-	-	-
5	MIRI MANASA	-	-	-	-	-
6	TEWAH	-	-	-	-	-
7	MANUHING	-	-	-	-	-
8	MANUHING RAYA	-	-	-	-	-
9	RUNGAN	-	-	-	-	-
10	RUNGAN HULU	-	-	-	-	-
11	RUNGAN BARAT	-	-	-	-	-
12	MIHING RAYA	-	-	-	-	-
TOTAL JUMLAH		-	-	-	-	-

NO.	KECAMATAN	DESA	LATITUDE	LONGITUDE	CONFIDENCE %			KET.
					L	M	H	
1	KURUN							
2	KAHAYAN HULU UTARA							
3	DAMANG BATU							
4	SEPANG							
5	MIRI MANASA							
6	TEWAH							
7	MANUHING					1		
8	MANUHING RAYA							
9	RUNGAN							
10	RUNGAN HULU							
11	RUNGAN BARAT							
12	MIHING RAYA							
TOTAL JUMLAH								

Tingkat Kepercayaan Hotspot :

L : Rendah
M : Sedang
H : Tinggi

Sumber : <https://sipongi.menlhk.go.id/>

--- s/d ---

Hari / Tanggal : Senin, 05-05-2025
Pukul : 08.00 WIB - 16.00 WIB

NO.	KECAMATAN	CONFIDENCE %			KEJADIAN (x)	LUAS KARHUTLA ± (Ha)
		L	M	H		
1	KURUN	-	-	-	-	-
2	KAHAYAN HULU UTARA	-	-	-	-	-
3	DAMANG BATU	-	-	-	-	-
4	SEPANG	-	-	-	-	-
5	MIRI MANASA	-	-	-	-	-
6	TEWAH	-	-	-	-	-
7	MANUHING	-	-	-	-	-
8	MANUHING RAYA	-	-	-	-	-
9	RUNGAN	-	-	-	-	-
10	RUNGAN HULU	-	-	-	-	-
11	RUNGAN BARAT	-	-	-	-	-
12	MIHING RAYA	-	-	-	-	-
TOTAL JUMLAH		-	-	-	-	-

NO.	KECAMATAN	DESA	LATITUDE	LONGITUDE	CONFIDENCE %			KET.
					L	M	H	
1	KURUN							
2	KAHAYAN HULU UTARA							
3	DAMANG BATU							
4	SEPANG							
5	MIRI MANASA							
6	TEWAH							
7	MANUHING							
8	MANUHING RAYA							
9	RUNGAN							
10	RUNGAN HULU							
11	RUNGAN BARAT							
12	MIHING RAYA							
TOTAL JUMLAH								

Tingkat Kepercayaan Hotspot :

L : Rendah

M : Sedang

H : Tinggi

Sumber : <https://sipongi.menlhk.go.id/>

PENDATAAN KEBAKARAN HUTAN DAN LAHAN

JENIS BENCANA : KARHUTLA

WAKTU BENCANA : WIB

TANGGAL BENCANA : SENIN, 05 MEI 2025

LOKASI BENCANA : DESA / KELURAHAN :

KECAMATAN :

KOORDINAT		VEGETASI	JENIS TANAH	MORFOLOGI	LUAS TERBAKAR ± (Ha)	LAMA PEMADAMAN	PENYEBAB TERJADI	KORBAN JIWA
<i>LATITUDE</i>	<i>LONGITUDE</i>							

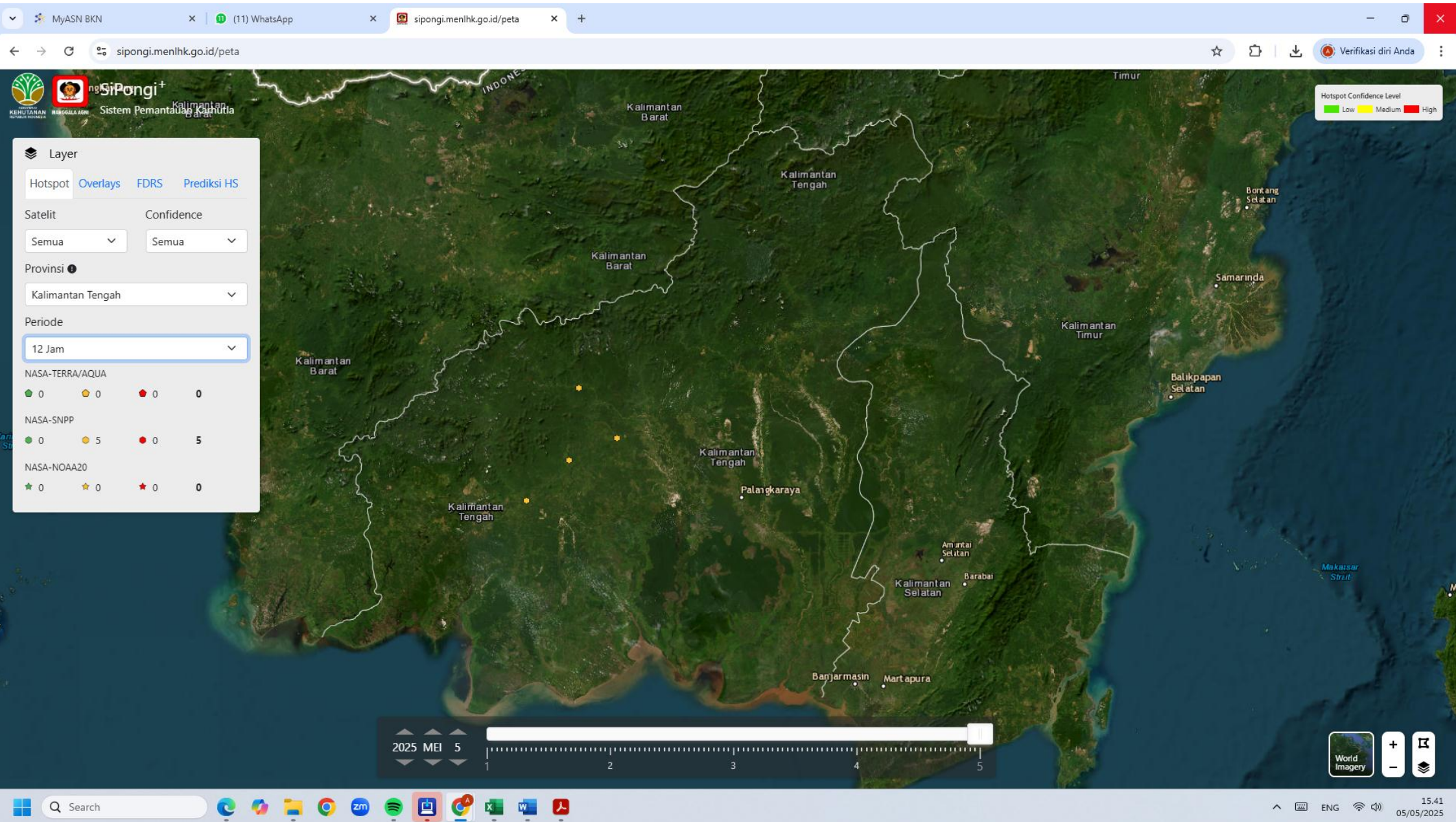
FASILITAS UMUM TERDAMPAK	KERUGIAN FINANSIAL (Rp.)	STATUS LAHAN	PEMILIK LAHAN	JUMLAH ANGGOTA PEMADAM	JUMLAH KENDARAAN PEMADAM	JUMLAH PERALATAN PEMADAM

DESKRIPSI : Tidak Ada Kegiatan Posko

KOORDINATOR LAPANGAN,

HOTSPOT DI KABUPATEN GUNUNG MAS

SENIN TANGGAL 05 MEI 2025 : NIHIL



HASIL PEMANTAUAN HARI INI : NIHIL

KEGIATAN PETUGAS PIKET BPBD KABUPATEN GUNUNG MAS :

1. Melakukan Monitoring / Pemantauan Bencana Banjir, Tanah Longsor, serta Kebakaran Pekarangan Perumahan Tahun 2025 di Kabupaten Gunung Mas.
2. Berkoordinasi dengan TNI, POLRI, Kepala Desa, dan Camat di Kabupaten Gunung Mas apabila terjadi Bencana.

Dokumentasi Pemantauan **TIM TRC BPBD Kabupaten Gunung Mas** : **NIHIL**

Demikian Laporan Harian Kabupaten Gunung Mas Sore Hari / Tgl. : **Senin, 05 Mei 2025**
Pukul : 16.00 WIB



LAPORAN HARIAN PRAKIRAAN CUACA,

KEJADIAN BANJIR, TANAH LONGSOR &

KEBAKARAN PEKARANGAN PERUMAHAN - HUTAN DAN LAHAN

BPBD KABUPATEN GUNUNG MAS

TAHUN 2025

Selamat Sore, mohon izin melaporkan, informasi terkait kondisi di Kabupaten Gunung Mas saat ini :
Hari / Tgl. : Selasa, 06 Mei 2025
Pukul : 16.00 WIB



I. KONDISI TERKINI

Pantauan Cuaca Tanggal 06-05-2025 : **BMKG**

KECAMATAN	TANGGAL						
	05/05/2025			06/05/2025			
	WAKTU (WIB)						
		16.00-20.00	20.00-24.00	00.00-04.00	04.00-08.00	08.00-12.00	12.00-16.00
Sepang (Kel. Sepang Simin)	Cuaca	Berawan	Cerah Berawan	Hujan Ringan	Cerah Berawan	Hujan Ringan	Hujan Ringan
	Suhu (°C)	25	24	24	25	30	28
	Kelembapan (%)	97	99	99	92	72	91
	Kecepatan Angin (km/jam)	2	2	4	8	2	3
	Arah Angin	Selatan	Tenggara	Utara	Barat Laut	Selatan	Barat
	Jarak Pandang (m)	9000	7000	7000	7000	11000	10000
Kurun (Kel. Kuala Kurun)	Cuaca	Cerah Berawan	Cerah Berawan	Cerah Berawan	Cerah Berawan	Hujan Lebat	Hujan Ringan
	Suhu (°C)	25	24	24	25	30	28
	Kelembapan (%)	98	98	99	90	76	86
	Kecepatan Angin (km/jam)	4	2	2	3	1	5
	Arah Angin	Utara	Tenggara	Utara	Barat Laut	Selatan	Barat Laut
	Jarak Pandang (m)	9000	10000	7000	10000	11000	10000
Tewah (Kel. Tewah)	Cuaca	Cerah Berawan	Cerah Berawan	Cerah Berawan	Berawan Tebal	Hujan Ringan	Hujan Ringan
	Suhu (°C)	25	24	24	25	30	28
	Kelembapan (%)	98	99	98	93	74	87
	Kecepatan Angin (km/jam)	5	1	2	1	1	2
	Arah Angin	Utara	Timur	Utara	Barat	Barat	Barat
	Jarak Pandang (m)	9000	7000	7000	7000	11000	10000
Kahayan Hulu Utara (Kel. Tumbang Miri)	Cuaca	Berawan Tebal	Cerah Berawan	Cerah Berawan	Berawan Tebal	Hujan Lebat	Hujan Ringan
	Suhu (°C)	25	24	24	25	29	28
	Kelembapan (%)	98	99	98	93	83	90
	Kecepatan Angin (km/jam)	6	0	3	2	1	2
	Arah Angin	Utara	Tenggara	Barat Laut	Timur Laut	Selatan	Barat Daya
	Jarak Pandang (m)	9000	7000	7000	7000	11000	10000
Rungan (Kel. Jakatan Raya)	Cuaca	Cerah Berawan	Cerah Berawan	Hujan Ringan	Cerah Berawan	Berawan	Hujan Ringan
	Suhu (°C)	25	24	24	26	30	27
	Kelembapan (%)	99	99	99	91	73	94
	Kecepatan Angin (km/jam)	1	2	4	2	2	3
	Arah Angin	Selatan	Tenggara	Barat Laut	Barat Laut	Barat Daya	Barat Laut
	Jarak Pandang (m)	9000	10000	7000	8000	11000	10000
Manuhing (Kel. TumbangTalaken)	Cuaca	Cerah Berawan	Cerah Berawan	Hujan Ringan	Berawan	Hujan Sedang	Hujan Ringan
	Suhu (°C)	24	24	24	25	30	27
	Kelembapan (%)	99	99	99	93	76	92
	Kecepatan Angin (km/jam)	2	2	5	4	1	2
	Arah Angin	Selatan	Selatan	Barat Laut	Timur Laut	Barat Laut	Selatan
	Jarak Pandang (m)	9000	10000	7000	7000	11000	10000
Mihing Raya (Kel. Kampuri)	Cuaca	Cerah Berawan	Hujan Ringan	Hujan Petir	Cerah Berawan	Hujan Sedang	Hujan Ringan
	Suhu (°C)	25	24	24	25	30	28
	Kelembapan (%)	95	99	99	91	71	91
	Kecepatan Angin (km/jam)	1	2	3	8	2	5
	Arah Angin	Barat Daya	Tenggara	Utara	Barat Laut	Selatan	Barat
	Jarak Pandang (m)	9000	7000	7000	7000	11000	10000
Damang Batu (Kel. Tumbang Marikoi)	Cuaca	Berawan	Cerah Berawan	Berawan Tebal	Hujan Ringan	Hujan Sedang	Hujan Ringan
	Suhu (°C)	24	24	23	25	30	28
	Kelembapan (%)	98	98	98	94	80	90
	Kecepatan Angin (km/jam)	5	2	3	2	3	1
	Arah Angin	Barat Laut	Tenggara	Barat	Timur Laut	Selatan	Barat Daya
	Jarak Pandang (m)	9000	10000	7000	10000	11000	10000
Miri Manasa (Kel.Tumbang Napoi)	Cuaca	Cerah Berawan	Cerah Berawan	Cerah Berawan	Cerah Berawan	Hujan Ringan	Hujan Ringan
	Suhu (°C)	24	24	23	25	29	28
	Kelembapan (%)	97	98	98	93	77	88
	Kecepatan Angin (km/jam)	6	0	1	2	3	1
	Arah Angin	Utara	Barat Laut	Barat Laut	Utara	Selatan	Barat Daya
	Jarak Pandang (m)	9000	10000	7000	7000	11000	10000
Rungan Hulu (Kel. Tumbang Rahuyan)	Cuaca	Cerah Berawan	Cerah Berawan	Hujan Sedang	Cerah Berawan	Hujan Lebat	Hujan Ringan
	Suhu (°C)	25	24	24	25	30	28
	Kelembapan (%)	99	99	99	94	78	88
	Kecepatan Angin (km/jam)	2	2	3	2	2	1
	Arah Angin	Utara	Tenggara	Barat Laut	Timur	Barat	Barat Daya
	Jarak Pandang (m)	9000	7000	7000	8000	11000	10000
Manuhing Raya (Kel. Tehang)	Cuaca	Cerah Berawan	Cerah Berawan	Berawan	Berawan Tebal	Hujan Sedang	Hujan Ringan
	Suhu (°C)	24	24	23	25	30	28
	Kelembapan (%)	98	99	99	93	77	88
	Kecepatan Angin (km/jam)	2	2	3	3	2	1
	Arah Angin	Barat Laut	Tenggara	Barat Laut	Timur	Selatan	Barat
	Jarak Pandang (m)	9000	7000	7000	10000	11000	10000
Rungan Barat (Kel. Rabambang)	Cuaca	Cerah Berawan	Cerah Berawan	Hujan Ringan	Cerah Berawan	Hujan Ringan	Hujan Ringan
	Suhu (°C)	24	24	24	25	30	28
	Kelembapan (%)	99	99	99	94	79	89
	Kecepatan Angin (km/jam)	0	3	5	2	3	1
	Arah Angin	Tenggara	Tenggara	Barat Laut	Timur Laut	Barat	Barat Laut
	Jarak Pandang (m)	9000	10000	7000	7000	11000	10000

II.a. DATA BANJIR TAHUN 2025



BADAN PENANGGULANGAN BENCANA DAERAH KABUPATEN GUNUNG MAS

JLN. LETJEND. SOEPRAPTO, KEL. TAMPANG TUMBANG ANJIR, KEC. KURUN, KAB. GUNUNG MAS

KEJADIAN BANJIR PADA HARI : SELASA, 06 MEI 2025

DATA KEJADIAN BANJIR :

No.	Nama Kecamatan	Desa	KK	Jumlah				Fasilitas Umum					Keterangan	
				Dewasa		Anak	Jiwa	Tempa Ibadah			Sekolah	Puskesmas		Lain-lain
				L	P			Mesjid	Gereja	Balai Hindu				
														-
														Data Terakhir

II.b. DATA BANJIR TAHUN 2025

Kecamatan / Kota	Bulan												Kejadian (x)
	1	2	3	4	5	6	7	8	9	10	11	12	
Kurun	-	-	5	-	-								(Jumat, 07 Maret 2025) Jln. Trans Kuala Kurun - Desa Penda Linda / Petus - Desa Teluk Nyatu ; Jln. Jendral Sudirman, Kel. Tampang Tumbang Anjir, berdampak banjir pada Jalan Penghubung, Ketinggian Air ± 100 cm. ----- (Jumat, 14 Maret 2025) Kel. Tampang Tumbang Anjir - RT. 004, berdampak banjir pada 79 KK. Desa Tumbang Tambirah, berdampak banjir pada Sarana Lokal Umum. ----- (Minggu, 16 Maret 2025) Jln. Sangkurun (Gang Manggis), Kel. Kuala Kurun, berdampak banjir pada Sarana Lokal Umum. Desa Tumbang Miwan, berdampak banjir pada 108 KK.
Kahayan Hulu Utara	-	-	2	-	-								(Senin, 17 Maret 2025) Desa Penda Rangas, berdampak banjir pada 3 KK, Desa Penda Tumbang Sian, berdampak banjir pada 3 KK.
Damang Batu	-	-	-	-	-								-
Sepang	1	-	-	-	-								(Minggu, 19 Januari 2025) Desa Tampelas, berdampak banjir pada 62 KK / 310 Jiwa, Ketinggian Air ± 50 cm.
Miri Manasa	-	-	2	-	-								(Kamis, 13 Maret 2025) Kel. Tumbang Napoi, berdampak banjir pada Sarana Lokal Umum. ----- (Jumat, 14 Maret 2025) Desa Tumbang Masukih, berdampak banjir pada Sarana Lokal Umum.
Tewah	-	-	2	-	-								(Kamis - Sabtu, 13 - 15 Maret 2025) Jln. Patahu RT. 005 ; Jln. Menteng, Kel. Tewah, berdampak banjir pada 701 KK / 2786 Jiwa. ----- (Minggu, 16 Maret 2025) Desa Sare Rangan, berdampak banjir pada 29 KK.
Manuhing	-	-	2	-	-								(Sabtu, 15 Maret 2025) Desa Tangki Dahuyan, berdampak banjir pada Sarana Lokal Umum. ----- (Minggu, 16 Maret 2025) Kel. Tumbang Talaken, berdampak banjir pada Sarana Lokal Umum.
Manuhing Raya	-	-	6	-	-								(Selasa - Rabu & Senin, 04 - 05 & 17 Maret 2025) Kel. Tehang, berdampak banjir pada 377 KK / 1.131 Jiwa, Desa Luwuk Tukau, berdampak banjir pada 17 KK / 56 Jiwa, Desa Tumbang Oroi, berdampak banjir pada 12 KK / 37 Jiwa, Desa Tumbang Samui, berdampak banjir pada 20 KK / 65 Jiwa, Desa Putat Durei, berdampak banjir pada 7 KK / 21 Jiwa, Desa Tumbang Mantuhe, berdampak banjir pada 7 KK / 24 Jiwa, Ketinggian Air ± 50 - 70 cm.

Rungan	1	-	8	-	-								(Selasa, 21 Januari 2025) Desa Tumbang Malahoi, berdampak banjir pada 60 KK, Ketinggian Air ± - cm. ----- (Sabtu-Minggu, 15-16 Maret 2025) Desa Tumbang Malahoi, berdampak banjir pada 188 KK, Desa Tumbang Kajuei, berdampak banjir pada 66 KK, Desa Tumbang Bunut, berdampak banjir pada 28 KK, Desa Tumbang Jutuh, berdampak banjir pada 16 KK. ----- (Senin, 17 Maret 2025) Desa Bereng Malaka, berdampak banjir pada 18 KK, Desa Jakatan Raya, berdampak banjir pada 76 KK, Desa Linau, berdampak banjir pada 86 KK, Desa Parempei, berdampak banjir pada 15 KK.
Rungan Hulu	-	-	6	-	-								(Sabtu, 15 Maret 2025) Desa Jangkit, berdampak banjir pada 20 KK, Desa Sangal, berdampak banjir pada 139 KK. ----- (Minggu, 16 Maret 2025) Desa Tumbang Lapan, berdampak banjir pada 142 KK. ----- (Senin, 17 Maret 2025) Kel. Tumbang Rahuyan, berdampak banjir pada 70 KK, Desa Sei Antai, berdampak banjir pada 125 KK, Desa Mujai, berdampak banjir pada 14 KK.
Rungan Barat	3	-	1	-	-								(Minggu, 19 Januari 2025) Desa Tusang Raya, berdampak banjir pada 28 KK / 93 Jiwa, Ketinggian Air ± 40 cm. Desa Tumbang Langgah, berdampak banjir pada 50 KK / 210 Jiwa, Ketinggian Air ± 150 cm. ----- (Jumat, 31 Januari 2025) Desa Tumbang Bahanei, berdampak banjir pada 40 KK / - Jiwa, Ketinggian Air ± - cm. ----- (Sabtu, 15 Maret 2025) Desa Tumbang Jalemu Kajuei, berdampak banjir pada 1 (satu) bangunan TK PAUD & 1 (satu) bangunan PUSTU, Sarana Lokal Umum.
Mihing Raya	-	-	-	-	-								-

III. DATA TANAH LONGSOR TAHUN 2025

Kecamatan / Kota	Bulan												Kejadian (x)
	1	2	3	4	5	6	7	8	9	10	11	12	
Kurun	-	-	-	-	-								
Kahayan Hulu Utara	-	-	-	-	-								
Damang Batu	1	-	-	-	-								(Kamis, 23 Januari 2025) Desa Tumbang Mahuroi. Kejadian longsor diperkirakan korban 2 (dua) Orang, sampai sekarang masih belum diketemukan. An. : -
Sepang	-	-	-	-	-								
Miri Manasa	-	-	-	-	-								
Tewah	-	-	-	-	-								
Manuhing	-	-	-	-	-								
Manuhing Raya	-	-	-	-	-								
Rungan	-	-	-	-	-								
Rungan Hulu	-	-	-	-	-								
Rungan Barat	-	-	-	-	-								
Mihing Raya	-	-	-	-	-								

IV. DATA ORANG HILANG / TENGGELAM TAHUN 2025

Kecamatan / Kota	Bulan												Kejadian (x)
	1	2	3	4	5	6	7	8	9	10	11	12	
Kurun	-	-	-	-	-								
Kahayan Hulu Utara	-	-	-		-								
Damang Batu	-	1	-	-	-								(Kamis, 20 Februari 2025) Desa Tumbang Marikoi, di DAS Kahayan. Korban tenggelam ditemukan Telah Meninggal Dunia (TMD). An. : FIRZA VALENTINO FERIE
Sepang	-	-	-	-	-								
Miri Manasa	-	-	-	-	-								
Tewah	-	1	-	-	-								(Minggu, 16 Februari 2025) Desa Batu Nyiwuh RT. 004, di DAS Kahayan. Korban tenggelam ditemukan Telah Meninggal Dunia (TMD). An. : DESLAN JULINDRI (Als. DESLAN BIN SUNDRI)
Manuhing	-	-	-	-	-								
Manuhing Raya	-	-	-	-	-								
Rungan	-	-	-	-	-								
Rungan Hulu	-	-	-	-	-								
Rungan Barat	-	-	-	-	-								
Mihing Raya	-	-	-	-	-								

V. DATA KEBAKARAN PEKARANGAN / PERUMAHAN TAHUN 2025

Kecamatan / Kota	Bulan												Kejadian (x)
	1	2	3	4	5	6	7	8	9	10	11	12	
Kurun	1	1	-	-	-								(Rabu, 01 Januari 2025) Jln. Lintas Kurun Sebrang RT. 014 / RW. 002, Kel. Kuala Kurun = 5 (lima) Rumah Penduduk Terbakar / Tidak Ada Korban Jiwa An. : 1) SUNARYO AFFANDI ; 2) SALAMAT ; 3) SANDRO ; 4) NURTATIE ; 5) SANIAH ----- (Jumat, 07 Februari 2025) Jln. Lintas Desa Tumbang Tariak - Kuala Kurun = Kebakaran Rumah Kost / Barak 5 (lima) Pintu / Tidak Ada Korban Jiwa An. : Bp. WIRO / WINDA WIWIN
Kahayan Hulu Utara	-	-	-	-	-								
Damang Batu	-	-	-	-	-								
Sepang	-	-	-	-	-								
Miri Manasa	-	-	-	-	-								
Tewah	-	-	-	-	-								
Manuhing	2	-	-	-	-								(Sabtu, 11 Januari 2025) Jln. Babilu RT. 001 / RW. 001, Kel. Tumbang Talaken = 1 (satu) Rumah Penduduk Terbakar / Tidak Ada Korban Jiwa An. : MADI D. E. S. ----- (Senin, 20 Januari 2025) Pinggir Jalan Umum, Kel. Tumbang Talaken = 2 (dua) Rumah Penduduk Terbakar / Tidak Ada Korban Jiwa An. : -
Manuhing Raya	-	-	-	-	-								
Rungan	1	-	-	1	-								(Kamis, 09 Januari 2025) Desa Bereng Baru RT. 002 / RW. 001 = 1 (satu) Rumah Penduduk Terbakar / Tidak Ada Korban Jiwa An. : HENDRI WANTO (Jumat, 19 April 2025) Desa Luwuk Langkuas = 1 (satu) Rumah Penduduk dan Toko Sembako - Bengkel Motor Terbakar / Tidak Ada Korban Jiwa An. : RAMA / IRA SUSILAWATI
Rungan Hulu	-	-	-	-	-								
Rungan Barat	-	-	-	-	-								
Mihing Raya	1	-	-	-	-								(Selasa, 14 Januari 2025) Jln. Damang Batu RT. 001 / RW. 001, Desa Tumbang Danau = 4 (empat) Rumah Penduduk Terbakar / Tidak Ada Korban Jiwa An. : 1) DISON DAHIM ; 2) TIMBUL ; 3) PRITILO ; 4) RUPUS ANJAS

VI. DATA KEBAKARAN HUTAN DAN LAHAN TAHUN 2025

Hari / Tanggal : Senin, 05-05-2025
Pukul : 16.00 WIB - 08.00 WIB

NO.	KECAMATAN	KEJADIAN (x)	LUAS KARHUTLA ± (Ha)
1	KURUN	-	-
2	KAHAYAN HULU UTARA	-	-
3	DAMANG BATU	-	-
4	SEPANG	-	-
5	MIRI MANASA	-	-
6	TEWAH	-	-
7	MANUHING	-	-
8	MANUHING RAYA	-	-
9	RUNGAN	-	-
10	RUNGAN HULU	-	-
11	RUNGAN BARAT	-	-
12	MIHING RAYA	-	-
TOTAL JUMLAH		-	-

--- s/d ---

Hari / Tanggal : Selasa, 06-05-2025
Pukul : 08.00 WIB - 16.00 WIB

NO.	KECAMATAN	KEJADIAN (x)	LUAS KARHUTLA ± (Ha)
1	KURUN	-	-
2	KAHAYAN HULU UTARA	-	-
3	DAMANG BATU	-	-
4	SEPANG	-	-
5	MIRI MANASA	-	-
6	TEWAH	-	-
7	MANUHING	-	-
8	MANUHING RAYA	-	-
9	RUNGAN	-	-
10	RUNGAN HULU	-	-
11	RUNGAN BARAT	-	-
12	MIHING RAYA	-	-
TOTAL JUMLAH		-	-

Sumber : Badan Penanggulangan Bencana Daerah Kabupaten Gunung Mas

VII. DATA HOTSPOT SATELIT NASA - MODIS, NASA - SNPP, & NASA - NOAA20 TAHUN 2025

Hari / Tanggal : Senin, 05-05-2025
Pukul : 16.00 WIB - 08.00 WIB

NO.	KECAMATAN	CONFIDENCE %			KEJADIAN (x)	LUAS KARHUTLA ± (Ha)
		L	M	H		
1	KURUN	-	-	-	-	-
2	KAHAYAN HULU UTARA	-	-	-	-	-
3	DAMANG BATU	-	-	-	-	-
4	SEPANG	-	-	-	-	-
5	MIRI MANASA	-	-	-	-	-
6	TEWAH	-	-	-	-	-
7	MANUHING	-	-	-	-	-
8	MANUHING RAYA	-	-	-	-	-
9	RUNGAN	-	-	-	-	-
10	RUNGAN HULU	-	-	-	-	-
11	RUNGAN BARAT	-	-	-	-	-
12	MIHING RAYA	-	-	-	-	-
TOTAL JUMLAH		-	-	-	-	-

NO.	KECAMATAN	DESA	LATITUDE	LONGITUDE	CONFIDENCE %			KET.
					L	M	H	
1	KURUN							
2	KAHAYAN HULU UTARA							
3	DAMANG BATU							
4	SEPANG							
5	MIRI MANASA							
6	TEWAH							
7	MANUHING							
8	MANUHING RAYA							
9	RUNGAN							
10	RUNGAN HULU							
11	RUNGAN BARAT							
12	MIHING RAYA							
TOTAL JUMLAH								

Tingkat Kepercayaan Hotspot :

L : Rendah
M : Sedang
H : Tinggi

Sumber : <https://sipongi.menlhk.go.id/>

--- s/d ---

Hari / Tanggal : Selasa, 06-05-2025
Pukul : 08.00 WIB - 16.00 WIB

NO.	KECAMATAN	CONFIDENCE %			KEJADIAN (x)	LUAS KARHUTLA ± (Ha)
		L	M	H		
1	KURUN	-	-	-	-	-
2	KAHAYAN HULU UTARA	-	-	-	-	-
3	DAMANG BATU	-	-	-	-	-
4	SEPANG	-	-	-	-	-
5	MIRI MANASA	-	-	-	-	-
6	TEWAH	-	-	-	-	-
7	MANUHING	-	-	-	-	-
8	MANUHING RAYA	-	-	-	-	-
9	RUNGAN	-	-	-	-	-
10	RUNGAN HULU	-	-	-	-	-
11	RUNGAN BARAT	-	-	-	-	-
12	MIHING RAYA	-	-	-	-	-
TOTAL JUMLAH		-	-	-	-	-

NO.	KECAMATAN	DESA	LATITUDE	LONGITUDE	CONFIDENCE %			KET.
					L	M	H	
1	KURUN							
2	KAHAYAN HULU UTARA							
3	DAMANG BATU							
4	SEPANG							
5	MIRI MANASA							
6	TEWAH							
7	MANUHING							
8	MANUHING RAYA							
9	RUNGAN							
10	RUNGAN HULU							
11	RUNGAN BARAT							
12	MIHING RAYA							
TOTAL JUMLAH								

Tingkat Kepercayaan Hotspot :

L : Rendah
M : Sedang
H : Tinggi

Sumber : <https://sipongi.menlhk.go.id/>

PENDATAAN KEBAKARAN HUTAN DAN LAHAN

JENIS BENCANA : KARHUTLA
WAKTU BENCANA : WIB
TANGGAL BENCANA : SELASA, 06 MEI 2025
LOKASI BENCANA : DESA / KELURAHAN : KECAMATAN :

KOORDINAT		VEGETASI	JENIS TANAH	MORFOLOGI	LUAS TERBAKAR ± (Ha)	LAMA PEMADAMAN	PENYEBAB TERJADI	KORBAN JIWA
LATITUDE	LONGITUDE							

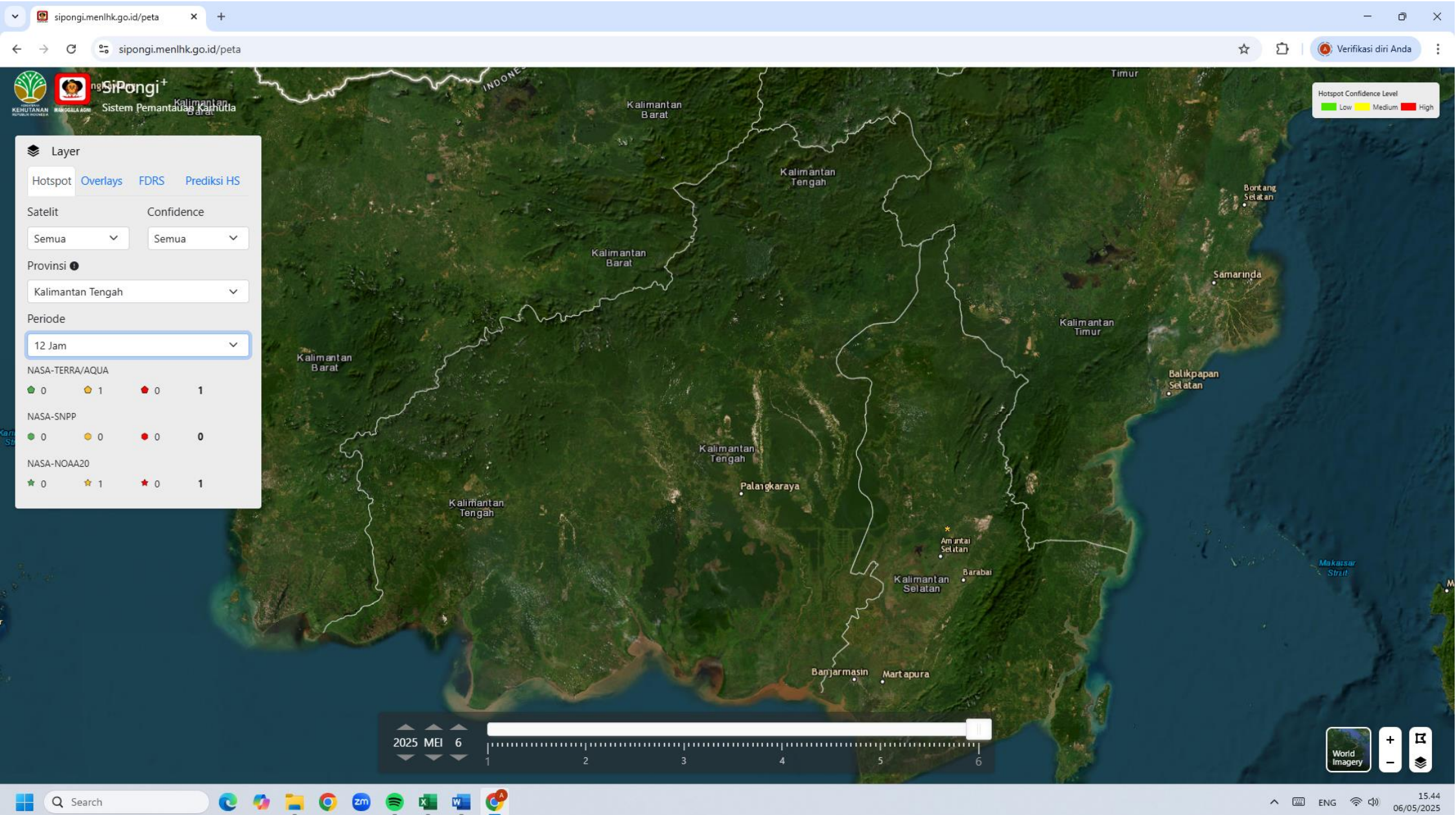
FASILITAS UMUM TERDAMPAK	KERUGIAN FINANSIAL (Rp.)	STATUS LAHAN	PEMILIK LAHAN	JUMLAH ANGGOTA PEMADAM	JUMLAH KENDARAAN PEMADAM	JUMLAH PERALATAN PEMADAM

DESKRIPSI : Tidak Ada Kegiatan Posko

KOORDINATOR LAPANGAN,

HOTSPOT DI KABUPATEN GUNUNG MAS

SELASA TANGGAL 06 MEI 2025 : NIHIL



HASIL PEMANTAUAN HARI INI : NIHIL

KEGIATAN PETUGAS PIKET BPBD KABUPATEN GUNUNG MAS :

1. Melakukan Monitoring / Pemantauan Bencana Banjir, Tanah Longsor, serta Kebakaran Pekarangan Perumahan Tahun 2025 di Kabupaten Gunung Mas.
2. Berkoordinasi dengan TNI, POLRI, Kepala Desa, dan Camat di Kabupaten Gunung Mas apabila terjadi Bencana.

Dokumentasi Pemantauan **TIM TRC BPBD Kabupaten Gunung Mas** : **NIHIL**

Demikian Laporan Harian Kabupaten Gunung Mas Sore Hari / Tgl. : **Selasa, 06 Mei 2025**
Pukul : 16.00 WIB



LAPORAN HARIAN PRAKIRAAN CUACA,

KEJADIAN BANJIR, TANAH LONGSOR &

KEBAKARAN PEKARANGAN PERUMAHAN - HUTAN DAN LAHAN

BPBD KABUPATEN GUNUNG MAS

TAHUN 2025

Selamat Sore, mohon izin melaporkan, informasi terkait kondisi di Kabupaten Gunung Mas saat ini :
Hari / Tgl. : Kamis, 08 Mei 2025
Pukul : 16.00 WIB



I. KONDISI TERKINI

Pantauan Cuaca Tanggal 08-05-2025 : **BMKG**

KECAMATAN	TANGGAL						
	07/05/2025			08/05/2025			
	WAKTU (WIB)						
		16.00-20.00	20.00-24.00	00.00-04.00	04.00-08.00	08.00-12.00	12.00-16.00
Sepang (Kel. Sepang Simin)	Cuaca	Berawan Tebal	Cerah Berawan	Cerah Berawan	Cerah Berawan	Cerah Berawan	Cerah Berawan
	Suhu (°C)	26	26	24	26	30	26
	Kelembapan (%)	91	91	99	87	67	94
	Kecepatan Angin (km/jam)	6	9	7	6	2	4
	Arah Angin	Barat Laut	Timur Laut	Utara	Utara	Utara	Selatan
	Jarak Pandang (m)	10000	9000	7000	10000	10000	10000
Kurun (Kel. Kuala Kurun)	Cuaca	Cerah Berawan	Cerah Berawan	Cerah Berawan	Berawan Tebal	Cerah Berawan	Berawan Tebal
	Suhu (°C)	25	25	23	26	30	29
	Kelembapan (%)	94	95	98	86	70	82
	Kecepatan Angin (km/jam)	2	9	6	5	2	3
	Arah Angin	Utara	Timur	Barat Laut	Utara	Utara	Barat Laut
	Jarak Pandang (m)	10000	9000	6000	10000	10000	10000
Tewah (Kel. Tewah)	Cuaca	Cerah Berawan	Cerah Berawan	Cerah Berawan	Berawan Tebal	Cerah Berawan	Berawan Tebal
	Suhu (°C)	25	24	24	26	30	29
	Kelembapan (%)	98	95	98	89	68	83
	Kecepatan Angin (km/jam)	0	5	4	4	1	3
	Arah Angin	Utara	Utara	Utara	Utara	Utara	Barat Laut
	Jarak Pandang (m)	10000	9000	6000	10000	10000	10000
Kahayan Hulu Utara (Kel. Tumbang Miri)	Cuaca	Cerah Berawan	Cerah Berawan	Cerah Berawan	Berawan Tebal	Cerah Berawan	Berawan
	Suhu (°C)	25	24	24	26	31	28
	Kelembapan (%)	93	98	98	91	72	86
	Kecepatan Angin (km/jam)	12	8	5	3	1	3
	Arah Angin	Barat Laut	Barat Laut	Utara	Utara	Barat Laut	Utara
	Jarak Pandang (m)	10000	7000	10000	10000	10000	10000
Rungan (Kel. Jakatan Raya)	Cuaca	Cerah Berawan	Cerah Berawan	Berawan Tebal	Berawan	Cerah Berawan	Berawan
	Suhu (°C)	25	24	24	26	30	28
	Kelembapan (%)	94	98	98	88	69	88
	Kecepatan Angin (km/jam)	3	8	9	4	1	1
	Arah Angin	Barat Laut	Utara	Barat Laut	Utara	Timur	Tenggara
	Jarak Pandang (m)	10000	9000	8000	10000	10000	10000
Manuhing (Kel. TumbangTalaken)	Cuaca	Cerah Berawan	Cerah Berawan	Berawan Tebal	Cerah Berawan	Cerah Berawan	Berawan
	Suhu (°C)	25	24	24	26	30	28
	Kelembapan (%)	93	96	98	87	70	86
	Kecepatan Angin (km/jam)	8	1	7	2	3	1
	Arah Angin	Barat Laut	Barat Daya	Barat Laut	Utara	Timur	Barat Laut
	Jarak Pandang (m)	10000	9000	10000	10000	10000	10000
Mihing Raya (Kel. Kampuri)	Cuaca	Berawan Tebal	Berawan Tebal	Cerah Berawan	Cerah Berawan	Cerah Berawan	Hujan Ringan
	Suhu (°C)	25	26	24	26	30	28
	Kelembapan (%)	94	90	98	86	68	83
	Kecepatan Angin (km/jam)	3	9	8	6	2	7
	Arah Angin	Utara	Timur Laut	Utara	Utara	Utara	Selatan
	Jarak Pandang (m)	10000	9000	6000	10000	10000	10000
Damang Batu (Kel. Tumbang Marikoi)	Cuaca	Cerah Berawan	Cerah Berawan	Cerah Berawan	Berawan Tebal	Cerah Berawan	Hujan Sedang
	Suhu (°C)	25	24	24	26	31	28
	Kelembapan (%)	94	99	99	91	67	82
	Kecepatan Angin (km/jam)	10	5	3	4	2	0
	Arah Angin	Barat	Timur Laut	Timur Laut	Utara	Timur	Timur Laut
	Jarak Pandang (m)	10000	9000	7000	10000	10000	10000
Miri Manasa (Kel.Tumbang Napoi)	Cuaca	Cerah Berawan	Cerah Berawan	Cerah Berawan	Berawan	Cerah Berawan	Hujan Lebat
	Suhu (°C)	25	24	23	24	31	27
	Kelembapan (%)	98	99	99	97	69	92
	Kecepatan Angin (km/jam)	7	4	5	1	0	3
	Arah Angin	Barat Daya	Barat Laut	Utara	Utara	Timur Laut	Timur Laut
	Jarak Pandang (m)	7000	6000	6000	10000	10000	10000
Rungan Hulu (Kel. Tumbang Rahuyan)	Cuaca	Cerah Berawan	Cerah Berawan	Berawan Tebal	Berawan Tebal	Cerah Berawan	Berawan
	Suhu (°C)	25	24	24	25	30	28
	Kelembapan (%)	97	98	99	96	70	86
	Kecepatan Angin (km/jam)	1	11	5	6	2	1
	Arah Angin	Barat	Barat Laut	Utara	Utara	Utara	Barat Laut
	Jarak Pandang (m)	10000	6000	8000	10000	10000	10000
Manuhing Raya (Kel. Tehang)	Cuaca	Cerah Berawan	Cerah Berawan	Berawan Tebal	Berawan Tebal	Cerah Berawan	Berawan
	Suhu (°C)	24	24	24	25	32	28
	Kelembapan (%)	98	99	99	97	66	89
	Kecepatan Angin (km/jam)	7	1	3	3	3	1
	Arah Angin	Barat Laut	Timur Laut	Utara	Utara	Tenggara	Tenggara
	Jarak Pandang (m)	7000	9000	6000	10000	10000	10000
Rungan Barat (Kel. Rabambang)	Cuaca	Cerah Berawan	Cerah Berawan	Berawan Tebal	Berawan	Cerah Berawan	Berawan
	Suhu (°C)	25	24	24	25	30	28
	Kelembapan (%)	95	96	98	95	70	88
	Kecepatan Angin (km/jam)	7	12	4	4	0	0
	Arah Angin	Barat	Utara	Utara	Utara	Timur	Barat Daya
	Jarak Pandang (m)	10000	9000	7000	10000	10000	10000

II.a. DATA BANJIR TAHUN 2025



BADAN PENANGGULANGAN BENCANA DAERAH KABUPATEN GUNUNG MAS

JLN. LETJEND. SOEPRAPTO, KEL. TAMPANG TUMBANG ANJIR, KEC. KURUN, KAB. GUNUNG MAS

KEJADIAN BANJIR PADA HARI : KAMIS, 08 MEI 2025

DATA KEJADIAN BANJIR :

No.	Nama Kecamatan	Desa	KK	Jumlah				Fasilitas Umum					Keterangan	
				Dewasa		Anak	Jiwa	Tempa Ibadah			Sekolah	Puskesmas		Lain-lain
				L	P			Mesjid	Gereja	Balai Hindu				
														-
														Data Terakhir

II.b. DATA BANJIR TAHUN 2025

Kecamatan / Kota	Bulan												Kejadian (x)
	1	2	3	4	5	6	7	8	9	10	11	12	
Kurun	-	-	5	-	-								(Jumat, 07 Maret 2025) Jln. Trans Kuala Kurun - Desa Penda Linda / Petus - Desa Teluk Nyatu ; Jln. Jendral Sudirman, Kel. Tampang Tumbang Anjir, berdampak banjir pada Jalan Penghubung, Ketinggian Air ± 100 cm. ----- (Jumat, 14 Maret 2025) Kel. Tampang Tumbang Anjir - RT. 004, berdampak banjir pada 79 KK. Desa Tumbang Tambirah, berdampak banjir pada Sarana Lokal Umum. ----- (Minggu, 16 Maret 2025) Jln. Sangkurun (Gang Manggis), Kel. Kuala Kurun, berdampak banjir pada Sarana Lokal Umum. Desa Tumbang Miwan, berdampak banjir pada 108 KK.
Kahayan Hulu Utara	-	-	2	-	-								(Senin, 17 Maret 2025) Desa Penda Rangas, berdampak banjir pada 3 KK, Desa Penda Tumbang Sian, berdampak banjir pada 3 KK.
Damang Batu	-	-	-	-	-								-
Sepang	1	-	-	-	-								(Minggu, 19 Januari 2025) Desa Tampelas, berdampak banjir pada 62 KK / 310 Jiwa, Ketinggian Air ± 50 cm.
Miri Manasa	-	-	2	-	-								(Kamis, 13 Maret 2025) Kel. Tumbang Napoi, berdampak banjir pada Sarana Lokal Umum. ----- (Jumat, 14 Maret 2025) Desa Tumbang Masukih, berdampak banjir pada Sarana Lokal Umum.
Tewah	-	-	2	-	-								(Kamis - Sabtu, 13 - 15 Maret 2025) Jln. Patahu RT. 005 ; Jln. Menteng, Kel. Tewah, berdampak banjir pada 701 KK / 2786 Jiwa. ----- (Minggu, 16 Maret 2025) Desa Sare Rangan, berdampak banjir pada 29 KK.
Manuhing	-	-	2	-	-								(Sabtu, 15 Maret 2025) Desa Tangki Dahuyan, berdampak banjir pada Sarana Lokal Umum. ----- (Minggu, 16 Maret 2025) Kel. Tumbang Talaken, berdampak banjir pada Sarana Lokal Umum.
Manuhing Raya	-	-	6	-	-								(Selasa - Rabu & Senin, 04 - 05 & 17 Maret 2025) Kel. Tehang, berdampak banjir pada 377 KK / 1.131 Jiwa, Desa Luwuk Tukau, berdampak banjir pada 17 KK / 56 Jiwa, Desa Tumbang Oroi, berdampak banjir pada 12 KK / 37 Jiwa, Desa Tumbang Samui, berdampak banjir pada 20 KK / 65 Jiwa, Desa Putat Durei, berdampak banjir pada 7 KK / 21 Jiwa, Desa Tumbang Mantuhe, berdampak banjir pada 7 KK / 24 Jiwa, Ketinggian Air ± 50 - 70 cm.

Rungan	1	-	8	-	-								(Selasa, 21 Januari 2025) Desa Tumbang Malahoi, berdampak banjir pada 60 KK, Ketinggian Air ± - cm. ----- (Sabtu-Minggu, 15-16 Maret 2025) Desa Tumbang Malahoi, berdampak banjir pada 188 KK, Desa Tumbang Kajuei, berdampak banjir pada 66 KK, Desa Tumbang Bunut, berdampak banjir pada 28 KK, Desa Tumbang Jutuh, berdampak banjir pada 16 KK. ----- (Senin, 17 Maret 2025) Desa Bereng Malaka, berdampak banjir pada 18 KK, Desa Jakatan Raya, berdampak banjir pada 76 KK, Desa Linau, berdampak banjir pada 86 KK, Desa Parempei, berdampak banjir pada 15 KK.
Rungan Hulu	-	-	6	-	-								(Sabtu, 15 Maret 2025) Desa Jangkit, berdampak banjir pada 20 KK, Desa Sangal, berdampak banjir pada 139 KK. ----- (Minggu, 16 Maret 2025) Desa Tumbang Lapan, berdampak banjir pada 142 KK. ----- (Senin, 17 Maret 2025) Kel. Tumbang Rahuyan, berdampak banjir pada 70 KK, Desa Sei Antai, berdampak banjir pada 125 KK, Desa Mujai, berdampak banjir pada 14 KK.
Rungan Barat	3	-	1	-	-								(Minggu, 19 Januari 2025) Desa Tusang Raya, berdampak banjir pada 28 KK / 93 Jiwa, Ketinggian Air ± 40 cm. Desa Tumbang Langgah, berdampak banjir pada 50 KK / 210 Jiwa, Ketinggian Air ± 150 cm. ----- (Jumat, 31 Januari 2025) Desa Tumbang Bahanei, berdampak banjir pada 40 KK / - Jiwa, Ketinggian Air ± - cm. ----- (Sabtu, 15 Maret 2025) Desa Tumbang Jalemu Kajuei, berdampak banjir pada 1 (satu) bangunan TK PAUD & 1 (satu) bangunan PUSTU, Sarana Lokal Umum.
Mihing Raya	-	-	-	-	-								-

III. DATA TANAH LONGSOR TAHUN 2025

Kecamatan / Kota	Bulan												Kejadian (x)
	1	2	3	4	5	6	7	8	9	10	11	12	
Kurun	-	-	-	-	-								
Kahayan Hulu Utara	-	-	-	-	-								
Damang Batu	1	-	-	-	-								(Kamis, 23 Januari 2025) Desa Tumbang Mahuroi. Kejadian longsor diperkirakan korban 2 (dua) Orang, sampai sekarang masih belum diketemukan. An. : -
Sepang	-	-	-	-	-								
Miri Manasa	-	-	-	-	-								
Tewah	-	-	-	-	-								
Manuhing	-	-	-	-	-								
Manuhing Raya	-	-	-	-	-								
Rungan	-	-	-	-	-								
Rungan Hulu	-	-	-	-	-								
Rungan Barat	-	-	-	-	-								
Mihing Raya	-	-	-	-	-								

IV. DATA ORANG HILANG / TENGGELAM TAHUN 2025

Kecamatan / Kota	Bulan												Kejadian (x)
	1	2	3	4	5	6	7	8	9	10	11	12	
Kurun	-	-	-	-	-								
Kahayan Hulu Utara	-	-	-		-								
Damang Batu	-	1	-	-	-								(Kamis, 20 Februari 2025) Desa Tumbang Marikoi, di DAS Kahayan. Korban tenggelam ditemukan Telah Meninggal Dunia (TMD). An. : FIRZA VALENTINO FERIE
Sepang	-	-	-	-	-								
Miri Manasa	-	-	-	-	-								
Tewah	-	1	-	-	-								(Minggu, 16 Februari 2025) Desa Batu Nyiwuh RT. 004, di DAS Kahayan. Korban tenggelam ditemukan Telah Meninggal Dunia (TMD). An. : DESLAN JULINDRI (Als. DESLAN BIN SUNDRI)
Manuhing	-	-	-	-	-								
Manuhing Raya	-	-	-	-	-								
Rungan	-	-	-	-	-								
Rungan Hulu	-	-	-	-	-								
Rungan Barat	-	-	-	-	-								
Mihing Raya	-	-	-	-	-								

V. DATA KEBAKARAN PEKARANGAN / PERUMAHAN TAHUN 2025

Kecamatan / Kota	Bulan												Kejadian (x)
	1	2	3	4	5	6	7	8	9	10	11	12	
Kurun	1	1	-	-	-								(Rabu, 01 Januari 2025) Jln. Lintas Kurun Sebrang RT. 014 / RW. 002, Kel. Kuala Kurun = 5 (lima) Rumah Penduduk Terbakar / Tidak Ada Korban Jiwa An. : 1) SUNARYO AFFANDI ; 2) SALAMAT ; 3) SANDRO ; 4) NURTATIE ; 5) SANIAH ----- (Jumat, 07 Februari 2025) Jln. Lintas Desa Tumbang Tariak - Kuala Kurun = Kebakaran Rumah Kost / Barak 5 (lima) Pintu / Tidak Ada Korban Jiwa An. : Bp. WIRO / WINDA WIWIN
Kahayan Hulu Utara	-	-	-	-	-								
Damang Batu	-	-	-	-	-								
Sepang	-	-	-	-	-								
Miri Manasa	-	-	-	-	-								
Tewah	-	-	-	-	-								
Manuhing	2	-	-	-	1								(Sabtu, 11 Januari 2025) Jln. Babilu RT. 001 / RW. 001, Kel. Tumbang Talaken = 1 (satu) Rumah Penduduk Terbakar / Tidak Ada Korban Jiwa An. : MADI D. E. S. ----- (Senin, 20 Januari 2025) Pinggir Jalan Umum, Kel. Tumbang Talaken = 2 (dua) Rumah Penduduk Terbakar / Tidak Ada Korban Jiwa An. : - ----- (Kamis, 08 Mei 2025) Jln. Tangkasiang RT. 006 / RW. 002, di Pasar Lek Guhung, Kel. Tumbang Talaken = 6 (enam) Rumah Penduduk Terbakar / Tidak Ada Korban Jiwa An. : 1) H. TRISNO / RUDI ; 2) LUTFI / JAIS ; 3) SAMAD ; 4) OSON / ZUBER - AGUNG 5) CACA D. NAWAI / HARUM - SABINO ; 6) BUDIANTO / EKA
Manuhing Raya	-	-	-	-	-								
Rungan	1	-	-	1	-								(Kamis, 09 Januari 2025) Desa Bereng Baru RT. 002 / RW. 001 = 1 (satu) Rumah Penduduk Terbakar / Tidak Ada Korban Jiwa An. : HENDRI WANTO (Jumat, 19 April 2025) Desa Luwuk Langkuas = 1 (satu) Rumah Penduduk dan Toko Sembako - Bengkel Motor Terbakar / Tidak Ada Korban Jiwa An. : RAMA / IRA SUSILAWATI
Rungan Hulu	-	-	-	-	-								
Rungan Barat	-	-	-	-	-								
Mihing Raya	1	-	-	-	-								(Selasa, 14 Januari 2025) Jln. Damang Batu RT. 001 / RW. 001, Desa Tumbang Danau = 4 (empat) Rumah Penduduk Terbakar / Tidak Ada Korban Jiwa An. : 1) DISON DAHIM ; 2) TIMBUL ; 3) PRITILO ; 4) RUPUS ANJAS

VI. DATA KEBAKARAN HUTAN DAN LAHAN TAHUN 2025

Hari / Tanggal : Rabu, 07-05-2025
Pukul : 16.00 WIB - 08.00 WIB

NO.	KECAMATAN	KEJADIAN (x)	LUAS KARHUTLA ± (Ha)
1	KURUN	-	-
2	KAHAYAN HULU UTARA	-	-
3	DAMANG BATU	-	-
4	SEPANG	-	-
5	MIRI MANASA	-	-
6	TEWAH	-	-
7	MANUHING	-	-
8	MANUHING RAYA	-	-
9	RUNGAN	-	-
10	RUNGAN HULU	-	-
11	RUNGAN BARAT	-	-
12	MIHING RAYA	-	-
TOTAL JUMLAH		-	-

--- s/d ---

Hari / Tanggal : Kamis, 08-05-2025
Pukul : 08.00 WIB - 16.00 WIB

NO.	KECAMATAN	KEJADIAN (x)	LUAS KARHUTLA ± (Ha)
1	KURUN	-	-
2	KAHAYAN HULU UTARA	-	-
3	DAMANG BATU	-	-
4	SEPANG	-	-
5	MIRI MANASA	-	-
6	TEWAH	-	-
7	MANUHING	-	-
8	MANUHING RAYA	-	-
9	RUNGAN	-	-
10	RUNGAN HULU	-	-
11	RUNGAN BARAT	-	-
12	MIHING RAYA	-	-
TOTAL JUMLAH		-	-

Sumber : Badan Penanggulangan Bencana Daerah Kabupaten Gunung Mas

VII. DATA HOTSPOT SATELIT NASA - MODIS, NASA - SNPP, & NASA - NOAA20 TAHUN 2025

Hari / Tanggal : Rabu, 07-05-2025
Pukul : 16.00 WIB - 08.00 WIB

NO.	KECAMATAN	CONFIDENCE %			KEJADIAN (x)	LUAS KARHUTLA ± (Ha)
		L	M	H		
1	KURUN	-	-	-	-	-
2	KAHAYAN HULU UTARA	-	-	-	-	-
3	DAMANG BATU	-	-	-	-	-
4	SEPANG	-	-	-	-	-
5	MIRI MANASA	-	-	-	-	-
6	TEWAH	-	-	-	-	-
7	MANUHING	-	-	-	-	-
8	MANUHING RAYA	-	-	-	-	-
9	RUNGAN	-	-	-	-	-
10	RUNGAN HULU	-	-	-	-	-
11	RUNGAN BARAT	-	-	-	-	-
12	MIHING RAYA	-	-	-	-	-
TOTAL JUMLAH		-	-	-	-	-

NO.	KECAMATAN	DESA	LATITUDE	LONGITUDE	CONFIDENCE %			KET.
					L	M	H	
1	KURUN							
2	KAHAYAN HULU UTARA							
3	DAMANG BATU							
4	SEPANG							
5	MIRI MANASA							
6	TEWAH							
7	MANUHING							
8	MANUHING RAYA							
9	RUNGAN							
10	RUNGAN HULU							
11	RUNGAN BARAT							
12	MIHING RAYA							
TOTAL JUMLAH								

Tingkat Kepercayaan Hotspot :

L : Rendah
M : Sedang
H : Tinggi

Sumber : <https://sipongi.menlhk.go.id/>

--- s/d ---

Hari / Tanggal : Kamis, 08-05-2025
Pukul : 08.00 WIB - 16.00 WIB

NO.	KECAMATAN	CONFIDENCE %			KEJADIAN (x)	LUAS KARHUTLA ± (Ha)
		L	M	H		
1	KURUN	-	-	-	-	-
2	KAHAYAN HULU UTARA	-	-	-	-	-
3	DAMANG BATU	-	-	-	-	-
4	SEPANG	-	-	-	-	-
5	MIRI MANASA	-	-	-	-	-
6	TEWAH	-	-	-	-	-
7	MANUHING	-	-	-	-	-
8	MANUHING RAYA	-	-	-	-	-
9	RUNGAN	-	-	-	-	-
10	RUNGAN HULU	-	-	-	-	-
11	RUNGAN BARAT	-	-	-	-	-
12	MIHING RAYA	-	2	-	2	-
TOTAL JUMLAH		-	2	-	2	-

NO.	KECAMATAN	DESA	LATITUDE	LONGITUDE	CONFIDENCE %			KET.
					L	M	H	
1	KURUN							
2	KAHAYAN HULU UTARA							
3	DAMANG BATU							
4	SEPANG							
5	MIRI MANASA							
6	TEWAH							
7	MANUHING							
8	MANUHING RAYA							
9	RUNGAN							
10	RUNGAN HULU							
11	RUNGAN BARAT							
12	MIHING RAYA	Kelurahan Kampuri	-1.329 -1.32787	113.97002 113.96696		1 1		
TOTAL JUMLAH						2		

Tingkat Kepercayaan Hotspot :

L : Rendah
M : Sedang
H : Tinggi

Sumber : <https://sipongi.menlhk.go.id/>

PENDATAAN KEBAKARAN HUTAN DAN LAHAN

JENIS BENCANA : KARHUTLA
WAKTU BENCANA : WIB
TANGGAL BENCANA : KAMIS, 08 MEI 2025
LOKASI BENCANA : DESA / KELURAHAN : KECAMATAN :

KOORDINAT		VEGETASI	JENIS TANAH	MORFOLOGI	LUAS TERBAKAR ± (Ha)	LAMA PEMADAMAN	PENYEBAB TERJADI	KORBAN JIWA
LATITUDE	LONGITUDE							

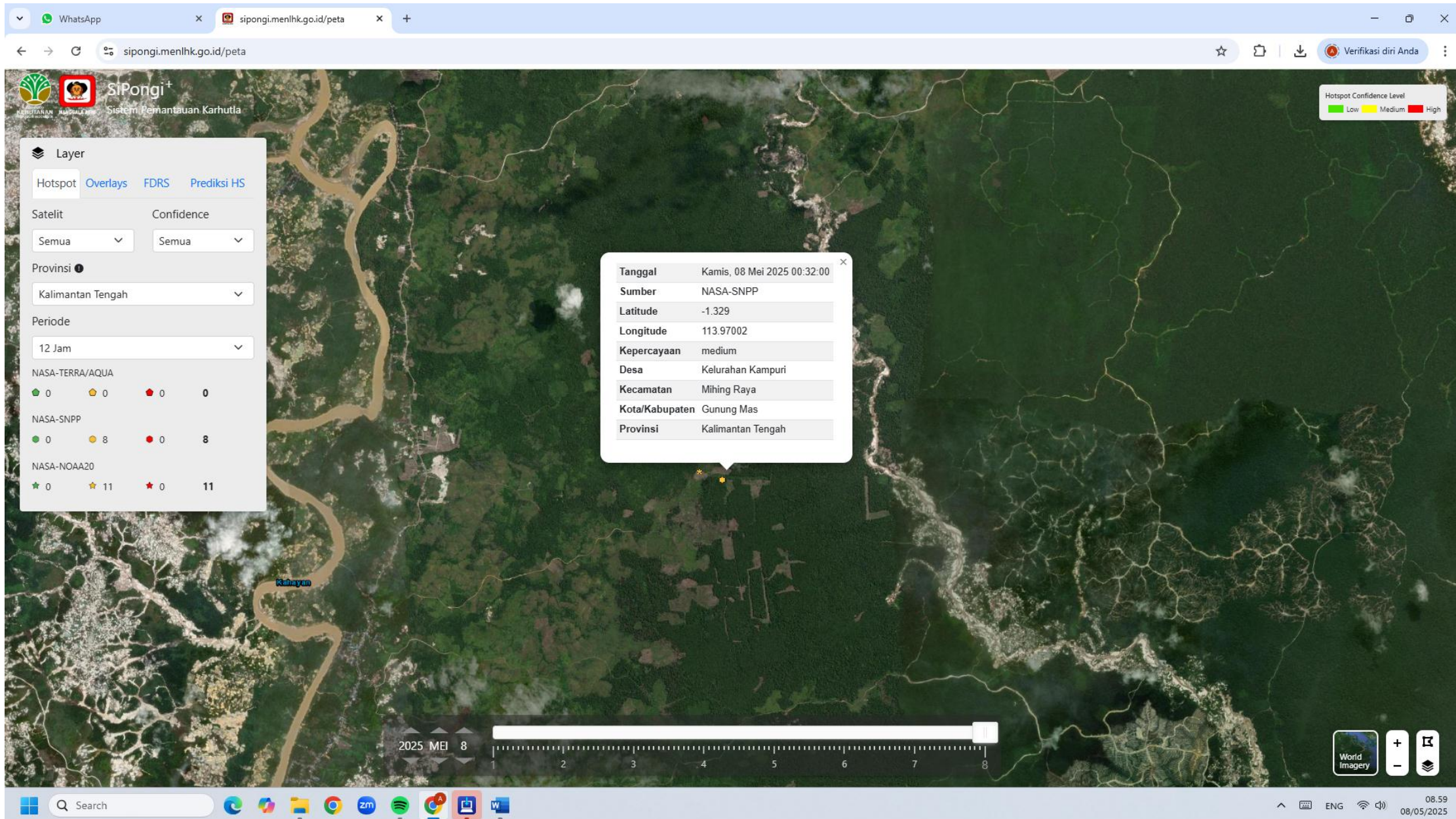
FASILITAS UMUM TERDAMPAK	KERUGIAN FINANSIAL (Rp.)	STATUS LAHAN	PEMILIK LAHAN	JUMLAH ANGGOTA PEMADAM	JUMLAH KENDARAAN PEMADAM	JUMLAH PERALATAN PEMADAM

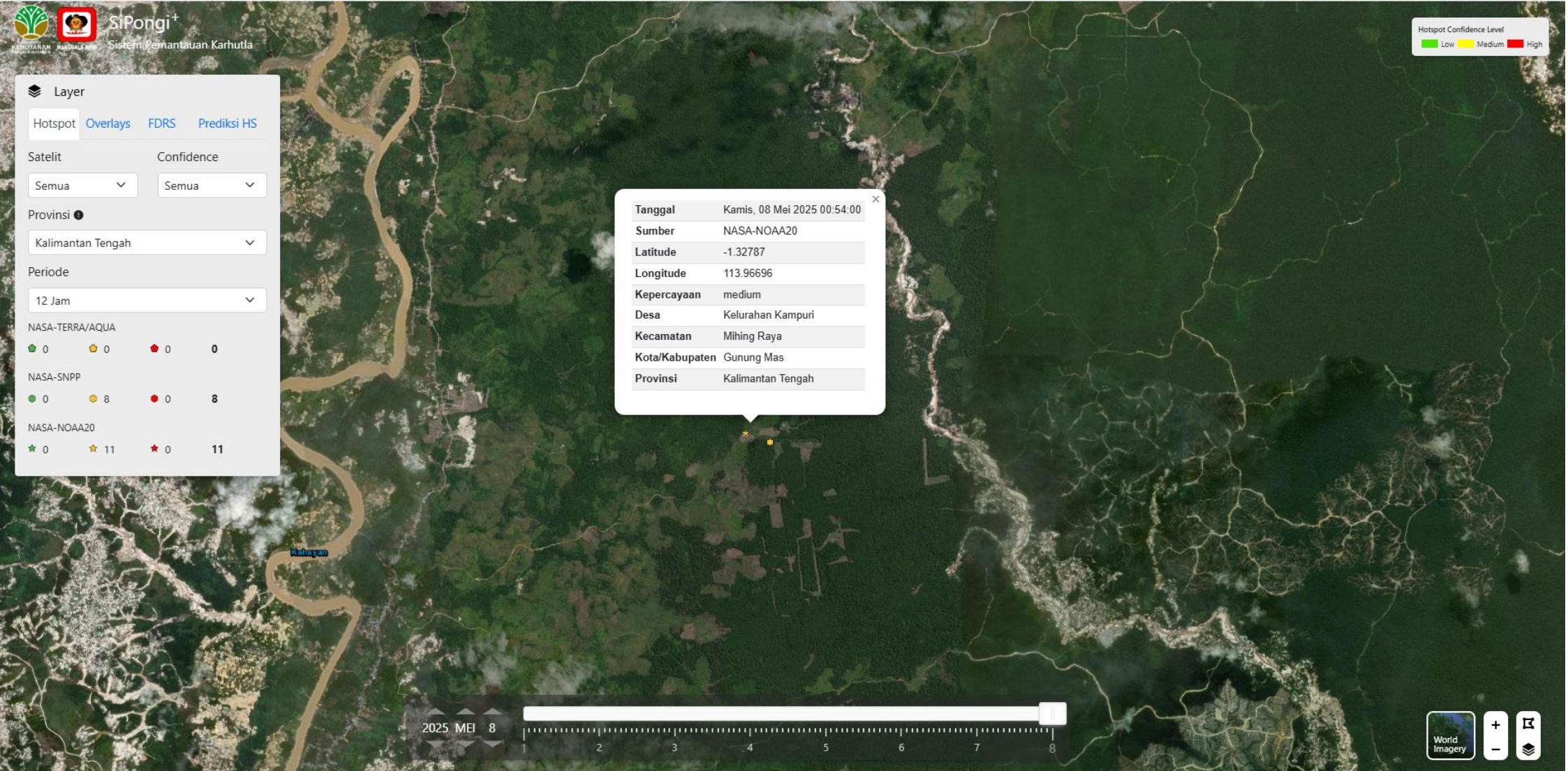
DESKRIPSI : Tidak Ada Kegiatan Posko

KOORDINATOR LAPANGAN,

HOTSPOT DI KABUPATEN GUNUNG MAS

KAMIS TANGGAL 08 MEI 2025 :





HASIL PEMANTAUAN HARI INI :

Telah terjadi bencana kebakaran di Pasar Lek Guhung (pagi hari / Kamis, 08 Mei 2025 sekitar pukul 05.00 WIB) di Jln. Tangkasiang RT. 006 / RW. 002, Kel. Tumbang Talaken, Kecamatan Manuhing.

Berkat kerja sama yang baik warga sekitar dan MPA, api berhasil dipadamkan.





KEGIATAN PETUGAS PIKET BPBD KABUPATEN GUNUNG MAS :

1. Melakukan Monitoring / Pemantauan Bencana Banjir, Tanah Longsor, serta Kebakaran Pekarangan Perumahan Tahun 2025 di Kabupaten Gunung Mas.
2. Berkoordinasi dengan TNI, POLRI, Kepala Desa, dan Camat di Kabupaten Gunung Mas apabila terjadi Bencana.

Dokumentasi Pemantauan **TIM TRC BPBD Kabupaten Gunung Mas** : **NIHIL**

Demikian Laporan Harian Kabupaten Gunung Mas Sore Hari / Tgl. : **Kamis, 08 Mei 2025**
Pukul : 16.00 WIB



LAPORAN HARIAN PRAKIRAAN CUACA,

KEJADIAN BANJIR, TANAH LONGSOR &

KEBAKARAN PEKARANGAN PERUMAHAN - HUTAN DAN LAHAN

BPBD KABUPATEN GUNUNG MAS

TAHUN 2025

Selamat Sore, mohon izin melaporkan, informasi terkait kondisi di Kabupaten Gunung Mas saat ini :

Hari / Tgl. : Jum'at, 09 Mei 2025

Pukul : 16.00 WIB

Hari/Tanggal: Jumat, 9 Mei 2025

I. KONDISI TERKINI

Pantauan Cuaca Tanggal 9 Mei 2025

KECAMATAN	TANGGAL						
	08/05/2025			09/05/2025			
	WAKTU (WIB)						
		16.00-20.00	20.00-24.00	00.00-04.00	04.00-08.00	08.00-12.00	12.00-16.00
Sepang (Kel. Sepang Simin)	Cuaca	Berawan Tebal	Berawan	Hujan Ringan	Hujan Ringan	Berawan Tebal	Berawan
	Suhu (°C)	24	24	24	26	30	27
	Kelembapan (%)	97	98	99	91	69	95
	Kecepatan Angin (km/jam)	3	6	5	3	4	11
	Arah Angin	Tenggara	Timur	Utara	Timur Laut	Selatan	Barat Daya
	Jarak Pandang (m)	10000	8000	10000	8000	10000	7000
Kurun (Kel. Kuala Kurun)	Cuaca	Cerah Berawan	Hujan Ringan	Hujan Sedang	Hujan Ringan	Berawan Tebal	Cerah Berawan
	Suhu (°C)	26	24	24	26	29	27
	Kelembapan (%)	97	98	99	87	77	90
	Kecepatan Angin (km/jam)	3	9	1	4	4	6
	Arah Angin	Tenggara	Tenggara	Barat Laut	Timur Laut	Selatan	Barat Daya
	Jarak Pandang (m)	10000	9000	10000	9000	10000	10000
Tewah (Kel. Tewah)	Cuaca	Cerah Berawan	Cerah Berawan	Hujan Sedang	Hujan Ringan	Berawan	Cerah Berawan
	Suhu (°C)	26	25	24	26	30	27
	Kelembapan (%)	97	98	99	89	67	89
	Kecepatan Angin (km/jam)	1	8	1	4	5	8
	Arah Angin	Selatan	Tenggara	Barat Laut	Utara	Selatan	Barat Daya
	Jarak Pandang (m)	10000	9000	10000	9000	9000	10000
Kahayan Hulu Utara (Kel. Tumbang Miri)	Cuaca	Cerah Berawan	Berawan	Hujan Ringan	Hujan Ringan	Berawan	Cerah Berawan
	Suhu (°C)	26	24	24	26	30	27
	Kelembapan (%)	99	99	99	93	70	87
	Kecepatan Angin (km/jam)	1	8	5	5	7	7
	Arah Angin	Tenggara	Tenggara	Barat Laut	Utara	Selatan	Barat Daya
	Jarak Pandang (m)	10000	7000	10000	9000	8000	10000
Rungan (Kel. Jakatan Raya)	Cuaca	Cerah Berawan	Cerah Berawan	Hujan Ringan	Hujan Ringan	Berawan Tebal	Cerah Berawan
	Suhu (°C)	25	24	24	26	30	27
	Kelembapan (%)	98	98	99	90	72	87
	Kecepatan Angin (km/jam)	4	5	3	4	5	10
	Arah Angin	Tenggara	Selatan	Utara	Timur Laut	Selatan	Barat Daya
	Jarak Pandang (m)	10000	7000	7000	9000	10000	10000
Manuhing (Kel. Tumbang Talaken)	Cuaca	Cerah Berawan	Cerah Berawan	Hujan Ringan	Hujan Ringan	Hujan Ringan	Cerah Berawan
	Suhu (°C)	25	25	24	26	30	27
	Kelembapan (%)	97	99	99	91	73	91
	Kecepatan Angin (km/jam)	4	4	4	3	5	9
	Arah Angin	Selatan	Tenggara	Barat Laut	Timur Laut	Selatan	Selatan
	Jarak Pandang (m)	10000	9000	7000	9000	10000	10000
Mihing Raya (Kel. Kampuri)	Cuaca	Cerah Berawan	Cerah Berawan	Hujan Ringan	Hujan Ringan	Berawan Tebal	Cerah Berawan
	Suhu (°C)	24	24	24	26	30	27
	Kelembapan (%)	98	98	99	90	70	92
	Kecepatan Angin (km/jam)	4	9	5	4	5	6
	Arah Angin	Tenggara	Tenggara	Utara	Timur	Selatan	Barat Daya
	Jarak Pandang (m)	10000	7000	10000	8000	10000	7000
Damang Batu (Kel. Tumbang Marikoi)	Cuaca	Hujan Ringan	Berawan	Hujan Ringan	Hujan Ringan	Berawan Tebal	Cerah Berawan
	Suhu (°C)	25	24	24	26	30	27
	Kelembapan (%)	98	99	99	92	69	93
	Kecepatan Angin (km/jam)	6	12	5	5	4	4
	Arah Angin	Selatan	Tenggara	Barat Laut	Utara	Timur	Barat Daya
	Jarak Pandang (m)	10000	7000	7000	9000	10000	10000
Miri Manasa (Kel. Tumbang Napoi)	Cuaca	Berawan	Hujan Ringan	Hujan Petir	Hujan Ringan	Hujan Ringan	Cerah Berawan
	Suhu (°C)	25	24	24	26	31	27
	Kelembapan (%)	99	99	99	89	62	95
	Kecepatan Angin (km/jam)	0	1	1	4	4	4
	Arah Angin	Utara	Barat Laut	Barat Laut	Utara	Selatan	Selatan
	Jarak Pandang (m)	10000	7000	10000	9000	10000	8000
Rungan Hulu (Kel. Tumbang Rahuyan)	Cuaca	Cerah Berawan	Cerah Berawan	Hujan Ringan	Hujan Ringan	Berawan Tebal	Berawan
	Suhu (°C)	26	24	24	26	29	27
	Kelembapan (%)	98	98	99	92	76	89
	Kecepatan Angin (km/jam)	3	8	3	5	4	7
	Arah Angin	Selatan	Selatan	Utara	Utara	Barat Daya	Barat Daya
	Jarak Pandang (m)	10000	7000	7000	9000	10000	10000
Manuhing Raya (Kel. Tehang)	Cuaca	Hujan Ringan	Berawan	Hujan Ringan	Hujan Ringan	Berawan Tebal	Hujan Ringan
	Suhu (°C)	25	24	23	26	30	27
	Kelembapan (%)	98	99	99	92	69	92
	Kecepatan Angin (km/jam)	2	12	5	3	4	5
	Arah Angin	Selatan	Tenggara	Barat Laut	Timur Laut	Selatan	Selatan
	Jarak Pandang (m)	10000	7000	7000	9000	8000	10000
Rungan Barat (Kel. Rabambang)	Cuaca	Cerah Berawan	Cerah Berawan	Hujan Ringan	Hujan Sedang	Berawan	Cerah Berawan
	Suhu (°C)	25	24	24	26	30	27
	Kelembapan (%)	97	99	99	92	74	89
	Kecepatan Angin (km/jam)	3	7	3	4	3	7
	Arah Angin	Selatan	Selatan	Barat Laut	Timur Laut	Selatan	Barat Daya
	Jarak Pandang (m)	10000	7000	9000	8000	10000	10000

I. a. DATA BANJIR TAHUN 2025



BADAN PENANGGULANGAN BENCANA DAERAH KABUPATEN GUNUNG MAS
JLN. LETJEND. SOEPRAPTO, KEL. TAMPANG TUMBANG ANJIR, KEC. KURUN, KAB. GUNUNG MAS

KEJADIAN BANJIR PADA HARI : JUM'AT, 09 MEI 2025

DATA KEJADIAN BANJIR :

No.	Nama Kecamatan	Desa	KK	Jumlah				Fasilitas Umum						Keterangan
				Dewasa		Anak	Jiwa	Tempa Ibadah			Sekolah	Puskesmas	Lain-lain	
				L	P			Mesjid	Gereja	Balai Hindu				
														-
														Data Terakhir

II.b. DATA BANJIR TAHUN 2025

Kecamatan / Kota	Bulan												Kejadian (x)
	1	2	3	4	5	6	7	8	9	10	11	12	
Kurun	-	-	5										(Jumat, 07 Maret 2025) Jln. Trans Kuala Kurun - Desa Penda Linda / Petus - Desa Teluk Nyatu ; Jln. Jendral Sudirman, Kel. Tampang Tumbang Anjir, berdampak banjir pada Jalan Penghubung, Ketinggian Air ± 100 cm. (Jumat, 14 Maret 2025) Kel. Tampang Tumbang Anjir - RT. 004, berdampak banjir pada 79 KK. Desa Tumbang Tambirah, berdampak banjir pada Sarana Lokal Umum. (Minggu, 16 Maret 2025) Jln. Sangkurun (Gang Manggis), Kel. Kuala Kurun, berdampak banjir pada Sarana Lokal Umum. Desa Tumbang Miwan, berdampak banjir pada 108 KK.
Kahayan Hulu Utara	-	-	2										(Senin, 17 Maret 2025) Desa Penda Rangas, berdampak banjir pada 3 KK, Desa Penda Tumbang Sian, berdampak banjir pada 3 KK.
Damang Batu	-	-	-										-
Sepang	1	-	-										(Minggu, 19 Januari 2025) Desa Tampelas, berdampak banjir pada 62 KK / 310 Jiwa, Ketinggian Air ± 50 cm.
Miri Manasa	-	-	2										(Kamis, 13 Maret 2025) Kel. Tumbang Napoi, berdampak banjir pada Sarana Lokal Umum. ----- (Jumat, 14 Maret 2025) Desa Tumbang Masukih, berdampak banjir pada Sarana Lokal Umum.
Tewah	-	-	2										(Kamis - Sabtu, 13 - 15 Maret 2025) Jln. Patahu RT. 005 ; Jln. Menteng, Kel. Tewah, berdampak banjir pada 701 KK / 2786 Jiwa. (Minggu, 16 Maret 2025) Desa Sare Rangan, berdampak banjir pada 29 KK.
Manuhing	-	-	2										(Sabtu, 15 Maret 2025) Desa Tangki Dahuyan, berdampak banjir pada Sarana Lokal Umum. ----- (Minggu, 16 Maret 2025) Kel. Tumbang Talaken, berdampak banjir pada Sarana Lokal Umum.
Manuhing Raya	-	-	6										(Selasa - Rabu & Senin, 04 - 05 & 17 Maret 2025) Kel. Tehang, berdampak banjir pada 377 KK / 1.131 Jiwa, Desa Luwuk Tukau, berdampak banjir pada 17 KK / 56 Jiwa, Desa Tumbang Oroi, berdampak banjir pada 12 KK / 37 Jiwa, Desa Tumbang Samui, berdampak banjir pada 20 KK / 65 Jiwa, Desa Putat Durei, berdampak banjir pada 7 KK / 21 Jiwa, Desa Tumbang Mantuhe, berdampak banjir pada 7 KK / 24 Jiwa, Ketinggian Air ± 50 - 70 cm.

II. DATA TANAH LONGSOR TAHUN 2025

[illegible]

III. DATA ORANG HILANG / TENGGELAM TAHUN 2025

[illegible]

IV. DATA KEBAKARAN PEKARANGAN / PERUMAHAN TAHUN 2025

Kecamatan / Kota	Bulan												Kejadian (x)
	1	2	3	4	5	6	7	8	9	10	11	12	
Kurun	1	1	-	-	-								(Rabu, 01 Januari 2025) Jln. Lintas Kurun Sebrang RT. 014 / RW. 002, Kel. Kuala Kurun = 5 (lima) Rumah Penduduk Terbakar / Tidak Ada Korban Jiwa An. : 1) SUNARYO AFFANDI ; 2) SALAMAT ; 3) SANDRO ; 4) NURTATIE ; 5) SANIAH ----- (Jumat, 07 Februari 2025) Jln. Lintas Desa Tumbang Tariak - Kuala Kurun = Kebakaran Rumah Kost / Barak 5 (lima) Pintu / Tidak Ada Korban Jiwa An. : Bp. WIRO / WINDA WIWIN
Kahayan Hulu Utara	-	-	-	-	-								
Damang Batu	-	-	-	-	-								
Sepang	-	-	-	-	-								
Miri Manasa	-	-	-	-	-								
Tewah	-	-	-	-	-								
Manuhing	2	-	-	-	1								(Sabtu, 11 Januari 2025) Jln. Babilu RT. 001 / RW. 001, Kel. Tumbang Talaken = 1 (satu) Rumah Penduduk Terbakar / Tidak Ada Korban Jiwa An. : MADI D. E. S. ----- (Senin, 20 Januari 2025) Pinggir Jalan Umum, Kel. Tumbang Talaken = 2 (dua) Rumah Penduduk Terbakar / Tidak Ada Korban Jiwa An. : - ----- (Kamis, 08 Mei 2025) Jln. Tangkasiang RT. 006 / RW. 002, di Pasar Lek Guhung, Kel. Tumbang Talaken = 6 (enam) Rumah Penduduk Terbakar / Tidak Ada Korban Jiwa An. : 1) H. TRISNO / RUDI ; 2) LUTFI / JAIS ; 3) SAMAD ; 4) OSON / ZUBER - AGUNG 5) CACA D. NAWAI / HARUM - SABINO ; 6) BUDIANTO / EKA
Manuhing Raya	-	-	-	-	-								
Rungan	1	-	-	1	-								(Kamis, 09 Januari 2025) Desa Bereng Baru RT. 002 / RW. 001 = 1 (satu) Rumah Penduduk Terbakar / Tidak Ada Korban Jiwa An. : HENDRI WANTO (Jumat, 19 April 2025) Desa Luwuk Langkuas = 1 (satu) Rumah Penduduk dan Toko Sembako - Bengkel Motor Terbakar / Tidak Ada Korban Jiwa An. : RAMA / IRA SUSILAWATI
Rungan Hulu	-	-	-	-	-								
Rungan Barat	-	-	-	-	-								
Mihing Raya	1	-	-	-	-								(Selasa, 14 Januari 2025) Jln. Damang Batu RT. 001 / RW. 001, Desa Tumbang Danau = 4 (empat) Rumah Penduduk Terbakar / Tidak Ada Korban Jiwa An. : 1) DISON DAHIM ; 2) TIMBUL ; 3) PRITILO ; 4) RUPUS ANJAS

V. DATA KEBAKARAN HUTAN DAN LAHAN TAHUN 2025

Hari / Tanggal : Kamis, 08-05-2025
Pukul : 16.00 WIB - 08.00 WIB

NO.	KECAMATAN	KEJADIAN (x)	LUAS KARHUTLA ± (Ha)
1	KURUN	-	-
2	KAHAYAN HULU UTARA	-	-
3	DAMANG BATU	-	-
4	SEPANG	-	-
5	MIRI MANASA	-	-
6	TEWAH	-	-
7	MANUHING	-	-
8	MANUHING RAYA	-	-
9	RUNGAN	-	-
10	RUNGAN HULU	-	-
11	RUNGAN BARAT	-	-
12	MIHING RAYA	-	-
TOTAL JUMLAH		-	-

--- s/d ---

Hari / Tanggal : Jum'at, 09-05-2025
Pukul : 08.00 WIB - 16.00 WIB

NO.	KECAMATAN	KEJADIAN (x)	LUAS KARHUTLA ± (Ha)
1	KURUN	-	-
2	KAHAYAN HULU UTARA	-	-
3	DAMANG BATU	-	-
4	SEPANG	-	-
5	MIRI MANASA	-	-
6	TEWAH	-	-
7	MANUHING	-	-
8	MANUHING RAYA	-	-
9	RUNGAN	-	-
10	RUNGAN HULU	-	-
11	RUNGAN BARAT	-	-
12	MIHING RAYA	-	-
TOTAL JUMLAH		-	-

Sumber : Badan Penanggulangan Bencana Daerah Kabupaten Gunung Mas

VI. DATA HOTSPOT SATELIT NASA - MODIS, NASA - SNPP, & NASA - NOAA20 TAHUN 2025

Hari / Tanggal : Kamis, 08-05-2025
Pukul : 16.00 WIB - 08.00 WIB

NO.	KECAMATAN	CONFIDENCE			KEJADIAN (x)	LUAS KARHUTLA ± (Ha)
		L	M	H		
1	KURUN	-	-	-	-	-
2	KAHAYAN HULU UTARA	-	-	-	-	-
3	DAMANG BATU	-	-	-	-	-
4	SEPANG	-	-	-	-	-
5	MIRI MANASA	-	-	-	-	-
6	TEWAH	-	-	-	-	-
7	MANUHING	-	-	-	-	-
8	MANUHING RAYA	-	-	-	-	-
9	RUNGAN	-	-	-	-	-
10	RUNGAN HULU	-	-	-	-	-
11	RUNGAN BARAT	-	-	-	-	-
12	MIHING RAYA	-	-	-	-	-
TOTAL JUMLAH		-	-	-	=	-

NO.	KECAMATAN	DESA	LATITUDE	LONGITUDE	CONFIDENCE			KET.
					L	M	H	
1	KURUN							
2	KAHAYAN HULU UTARA							
3	DAMANG BATU							
4	SEPANG							
5	MIRI MANASA							
6	TEWAH							
7	MANUHING							
8	MANUHING RAYA							
9	RUNGAN							
10	RUNGAN HULU							
11	RUNGAN BARAT							
12	MIHING RAYA							
TOTAL JUMLAH								

Tingkat Kepercayaan Hotspot :

L : Rendah
M : Sedang
H : Tinggi

Sumber : <https://sipongi.menlhk.go.id/>

--- s/d ---

Hari / Tanggal : Jum'at, 09-05-2025

Pukul : 08.00 WIB - 16.00 WIB

NO.	KECAMATAN	CONFIDENCE %			KEJADIAN (x)	LUAS KARHUTLA ± (Ha)
		L	M	H		
1	KURUN	-	-	-	-	-
2	KAHAYAN HULU UTARA	-	-	-	-	-
3	DAMANG BATU	-	-	-	-	-
4	SEPANG	-	-	-	-	-
5	MIRI MANASA	-	-	-	-	-
6	TEWAH	-	-	-	-	-
7	MANUHING	-	-	-	-	-
8	MANUHING RAYA	-	-	-	-	-
9	RUNGAN	-	-	-	-	-
10	RUNGAN HULU	-	-	-	-	-
11	RUNGAN BARAT	-	-	-	-	-
12	MIHING RAYA	-	-	-	-	-
TOTAL JUMLAH		-	-	-	-	-

NO.	KECAMATAN	DESA	LATITUDE	LONGITUDE	CONFIDENCE %			KET.
					L	M	H	
1	KURUN							
2	KAHAYAN HULU UTARA							
3	DAMANG BATU							
4	SEPANG							
5	MIRI MANASA							
6	TEWAH							
7	MANUHING							
8	MANUHING RAYA							
9	RUNGAN							
10	RUNGAN HULU							
11	RUNGAN BARAT							
12	MIHING RAYA							
TOTAL JUMLAH								

Tingkat Kepercayaan Hotspot :

L : Rendah

M : Sedang

H : Tinggi

Sumber : <https://sipongi.menlhk.go.id/>

PENDATAAN KEBAKARAN HUTAN DAN LAHAN

JENIS BENCANA : KARHUTLA
WAKTU BENCANA : WIB
TANGGAL BENCANA : JUM'AT, 09 MEI 2025
LOKASI BENCANA : DESA / KELURAHAN : KECAMATAN :

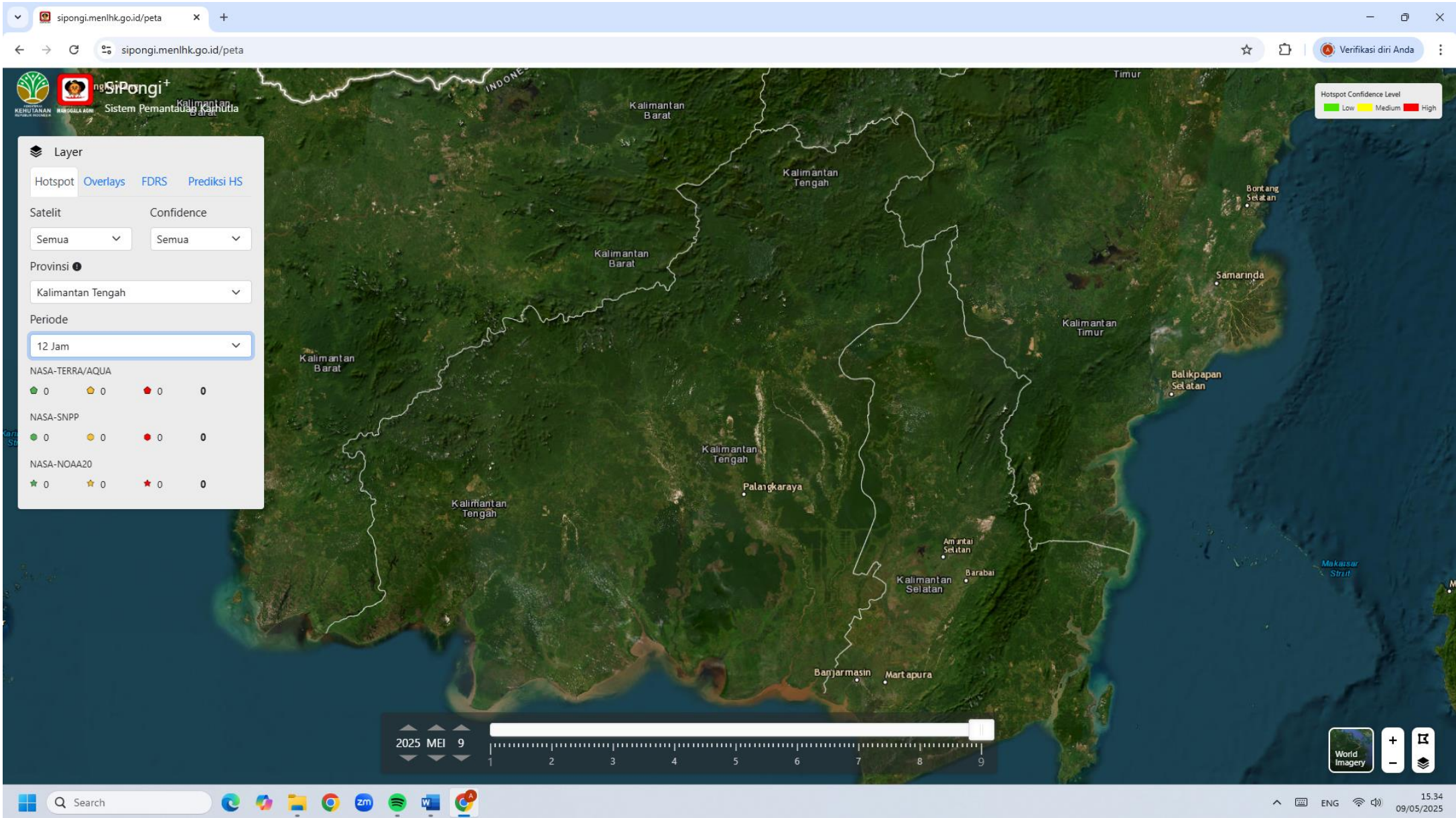
KOORDINAT		VEGETASI	JENIS TANAH	MORFOLOGI	LUAS TERBAKAR ± (Ha)	LAMA PEMADAMAN	PENYEBAB TERJADI	KORBAN JIWA
LATITUDE	LONGITUDE							

FASILITAS UMUM TERDAMPAK	KERUGIAN FINANSIAL (Rp.)	STATUS LAHAN	PEMILIK LAHAN	JUMLAH ANGGOTA PEMADAM	JUMLAH KENDARAAN PEMADAM	JUMLAH PERALATAN PEMADAM

DESKRIPSI : Tidak Ada Kegiatan Posko

KOORDINATOR LAPANGAN,

HOTSPOT DI KABUPATEN GUNUNG MAS HARI JUM'AT TANGGAL 09 MEI 2025 : NIHIL



HASIL PEMANTAUAN HARI INI : NIHIL

KEGIATAN PETUGAS PIKET BPBD KABUPATEN GUNUNG MAS :

1. Melakukan Monitoring / Pemantauan Bencana Banjir, Tanah Longsor, serta Kebakaran Pekarangan Perumahan Tahun 2025 di Kabupaten Gunung Mas.
2. Berkoordinasi dengan TNI, POLRI, Kepala Desa, dan Camat di Kabupaten Gunung Mas apabila terjadi Bencana.

Dokumentasi Pemantauan TIM TRC BPBD Kabupaten Gunung Mas : NIHIL

Demikian Laporan Harian Kabupaten Gunung Mas Sore Hari / Tgl. : **Jum'at, 09 Mei 2025**
Pukul : 16.00 WIB



LAPORAN HARIAN PRAKIRAAN CUACA,

KEJADIAN BANJIR, TANAH LONGSOR &

KEBAKARAN PEKARANGAN PERUMAHAN - HUTAN DAN LAHAN

BPBD KABUPATEN GUNUNG MAS

TAHUN 2025

Selamat Sore, mohon izin melaporkan, informasi terkait kondisi di Kabupaten Gunung Mas saat ini :

Hari / Tgl. : Sabtu. 10 Mei 2025

Pukul : 16.00 WIB

Hari/Tanggal: Sabtu, 10 Mei 2025



I. KONDISI TERKINI

Pantauan Cuaca Tanggal 10 Mei 2025

KECAMATAN	TANGGAL						
	9/5/2025			10/5/2025			
	WAKTU (WIB)						
		16.00-20.00	20.00-24.00	00.00-04.00	04.00-08.00	08.00-12.00	12.00-16.00
Sepang (Kel. Sepang Simin)	Cuaca	Berawan	Hujan Ringan	Hujan Ringan	Berawan Tebal	Cerah Berawan	Cerah Berawan
	Suhu (°C)	24	24	23	26	30	30
	Kelembapan (%)	99	96	99	92	71	74
	Kecepatan Angin (km/jam)	3	4	4	4	4	5
	Arah Angin	Selatan	Barat	Barat Laut	Timur Laut	Utara	Utara
	Jarak Pandang (m)	8000	7000	8000	9000	10000	10000
Kurun (Kel. Kuala Kurun)	Cuaca	Hujan Sedang	Hujan Ringan	Berawan	Berawan Tebal	Berawan Tebal	Cerah Berawan
	Suhu (°C)	24	24	23	26	30	30
	Kelembapan (%)	98	99	99	89	76	75
	Kecepatan Angin (km/jam)	1	5	3	5	2	4
	Arah Angin	Tenggara	Barat Laut	Utara	Timur Laut	Timur	Timur Laut
	Jarak Pandang (m)	10000	7000	8000	9000	10000	10000
Tewah (Kel. Tewah)	Cuaca	Hujan Sedang	Hujan Ringan	Berawan	Berawan	Berawan Tebal	Cerah Berawan
	Suhu (°C)	24	24	23	26	30	30
	Kelembapan (%)	98	99	99	91	75	75
	Kecepatan Angin (km/jam)	1	4	2	4	2	4
	Arah Angin	Timur	Barat Laut	Utara	Timur Laut	Timur	Timur Laut
	Jarak Pandang (m)	10000	7000	8000	9000	10000	10000
Kahayan Hulu Utara (Kel. Tumbang Miri)	Cuaca	Berawan Tebal	Berawan Tebal	Berawan	Berawan	Berawan Tebal	Cerah Berawan
	Suhu (°C)	25	24	23	25	30	30
	Kelembapan (%)	98	99	99	93	75	78
	Kecepatan Angin (km/jam)	2	2	2	4	2	6
	Arah Angin	Timur Laut	Barat	Utara	Timur Laut	Timur	Timur
	Jarak Pandang (m)	10000	8000	8000	9000	10000	10000
Rungan (Kel. Jakatan Raya)	Cuaca	Hujan Ringan	Hujan Ringan	Berawan	Berawan	Cerah Berawan	Cerah Berawan
	Suhu (°C)	24	23	23	26	30	30
	Kelembapan (%)	98	99	99	91	76	77
	Kecepatan Angin (km/jam)	5	5	3	3	5	6
	Arah Angin	Tenggara	Barat	Utara	Timur Laut	Timur Laut	Timur Laut
	Jarak Pandang (m)	10000	7000	9000	9000	10000	10000
Manuhing (Kel. TumbangTalaken)	Cuaca	Berawan	Hujan Ringan	Berawan	Berawan	Cerah Berawan	Berawan Tebal
	Suhu (°C)	24	24	23	26	30	30
	Kelembapan (%)	98	99	99	91	71	74
	Kecepatan Angin (km/jam)	6	4	2	5	7	6
	Arah Angin	Selatan	Barat Laut	Barat Laut	Timur Laut	Timur Laut	Timur Laut
	Jarak Pandang (m)	10000	7000	9000	9000	10000	10000
Mihing Raya (Kel. Kampuri)	Cuaca	Berawan	Hujan Ringan	Berawan Tebal	Berawan Tebal	Berawan	Cerah Berawan
	Suhu (°C)	24	24	24	26	29	30
	Kelembapan (%)	98	97	99	91	79	76
	Kecepatan Angin (km/jam)	1	4	4	5	3	6
	Arah Angin	Timur	Barat	Barat Laut	Utara	Utara	Utara
	Jarak Pandang (m)	8000	7000	9000	9000	10000	10000
Damang Batu (Kel. Tumbang Marikoi)	Cuaca	Hujan Ringan	Berawan Tebal	Berawan	Berawan	Berawan Tebal	Cerah Berawan
	Suhu (°C)	24	23	23	25	30	30
	Kelembapan (%)	98	99	99	93	74	75
	Kecepatan Angin (km/jam)	5	3	3	4	3	6
	Arah Angin	Selatan	Barat Daya	Utara	Timur Laut	Timur Laut	Timur
	Jarak Pandang (m)	10000	7000	9000	9000	10000	10000
Miri Manasa (Kel.Tumbang Napoi)	Cuaca	Berawan	Berawan Tebal	Berawan	Berawan	Berawan Tebal	Cerah Berawan
	Suhu (°C)	24	24	23	25	31	30
	Kelembapan (%)	99	99	99	95	66	80
	Kecepatan Angin (km/jam)	1	1	2	4	2	6
	Arah Angin	Timur	Timur Laut	Utara	Timur Laut	Tenggara	Timur Laut
	Jarak Pandang (m)	8000	7000	8000	9000	10000	10000
Rungan Hulu (Kel. Tumbang Rahuyan)	Cuaca	Hujan Ringan	Hujan Ringan	Berawan	Berawan	Berawan	Cerah Berawan
	Suhu (°C)	24	24	23	26	29	30
	Kelembapan (%)	98	99	99	93	82	80
	Kecepatan Angin (km/jam)	3	4	3	5	3	4
	Arah Angin	Tenggara	Barat	Utara	Timur Laut	Timur	Timur
	Jarak Pandang (m)	10000	7000	9000	7000	10000	10000
Manuhing Raya (Kel. Tehang)	Cuaca	Hujan Ringan	Berawan	Berawan	Berawan	Berawan	Cerah Berawan
	Suhu (°C)	24	23	23	25	30	30
	Kelembapan (%)	98	99	99	95	74	77
	Kecepatan Angin (km/jam)	6	2	3	4	4	6
	Arah Angin	Selatan	Barat Laut	Utara	Timur Laut	Timur	Timur
	Jarak Pandang (m)	10000	7000	9000	9000	10000	10000
Rungan Barat (Kel. Rabambang)	Cuaca	Hujan Sedang	Berawan	Berawan	Berawan	Cerah Berawan	Cerah Berawan
	Suhu (°C)	24	24	23	26	29	30
	Kelembapan (%)	98	99	99	91	77	77
	Kecepatan Angin (km/jam)	5	4	2	4	4	6
	Arah Angin	Tenggara	Barat	Utara	Timur Laut	Timur Laut	Timur Laut
	Jarak Pandang (m)	10000	7000	9000	9000	10000	10000

I. a. DATA BANJIR TAHUN 2025



BADAN PENANGGULANGAN BENCANA DAERAH KABUPATEN GUNUNG MAS
JLN. LETJEND. SOEPRAPTO, KEL. TAMPANG TUMBANG ANJIR, KEC. KURUN, KAB. GUNUNG MAS

KEJADIAN BANJIR PADA HARI : SABTU, 10 MEI 2025

DATA KEJADIAN BANJIR :

No.	Nama Kecamatan	Desa	KK	Jumlah				Fasilitas Umum					Keterangan	
				Dewasa		Anak	Jiwa	Tempa Ibadah			Sekolah	Puskesmas		Lain-lain
				L	P			Mesjid	Gereja	Balai Hindu				
														-
														Data Terakhir

II.b. DATA BANJIR TAHUN 2025

Kecamatan / Kota	Bulan												Kejadian (x)
	1	2	3	4	5	6	7	8	9	10	11	12	
Kurun	-	-	5										(Jumat, 07 Maret 2025) Jln. Trans Kuala Kurun - Desa Penda Linda / Petus - Desa Teluk Nyatu ; Jln. Jendral Sudirman, Kel. Tampang Tumbang Anjir, berdampak banjir pada Jalan Penghubung, Ketinggian Air ± 100 cm. (Jumat, 14 Maret 2025) Kel. Tampang Tumbang Anjir - RT. 004, berdampak banjir pada 79 KK. Desa Tumbang Tambirah, berdampak banjir pada Sarana Lokal Umum. (Minggu, 16 Maret 2025) Jln. Sangkurun (Gang Manggis), Kel. Kuala Kurun, berdampak banjir pada Sarana Lokal Umum. Desa Tumbang Miwan, berdampak banjir pada 108 KK.
Kahayan Hulu Utara	-	-	2										(Senin, 17 Maret 2025) Desa Penda Rangas, berdampak banjir pada 3 KK, Desa Penda Tumbang Sian, berdampak banjir pada 3 KK.
Damang Batu	-	-	-										-
Sepang	1	-	-										(Minggu, 19 Januari 2025) Desa Tampelas, berdampak banjir pada 62 KK / 310 Jiwa, Ketinggian Air ± 50 cm.
Miri Manasa	-	-	2										(Kamis, 13 Maret 2025) Kel. Tumbang Napoi, berdampak banjir pada Sarana Lokal Umum. ----- (Jumat, 14 Maret 2025) Desa Tumbang Masukih, berdampak banjir pada Sarana Lokal Umum.
Tewah	-	-	2										(Kamis - Sabtu, 13 - 15 Maret 2025) Jln. Patahu RT. 005 ; Jln. Menteng, Kel. Tewah, berdampak banjir pada 701 KK / 2786 Jiwa. (Minggu, 16 Maret 2025) Desa Sare Rangan, berdampak banjir pada 29 KK.
Manuhing	-	-	2										(Sabtu, 15 Maret 2025) Desa Tangki Dahuyan, berdampak banjir pada Sarana Lokal Umum. ----- (Minggu, 16 Maret 2025) Kel. Tumbang Talaken, berdampak banjir pada Sarana Lokal Umum.
Manuhing Raya	-	-	6										(Selasa - Rabu & Senin, 04 - 05 & 17 Maret 2025) Kel. Tehang, berdampak banjir pada 377 KK / 1.131 Jiwa, Desa Luwuk Tukau, berdampak banjir pada 17 KK / 56 Jiwa, Desa Tumbang Oroï, berdampak banjir pada 12 KK / 37 Jiwa, Desa Tumbang Samui, berdampak banjir pada 20 KK / 65 Jiwa, Desa Putat Durei, berdampak banjir pada 7 KK / 21 Jiwa, Desa Tumbang Mantuhe, berdampak banjir pada 7 KK / 24 Jiwa, Ketinggian Air ± 50 - 70 cm.

II. DATA TANAH LONGSOR TAHUN 2025

[illegible]

III. DATA ORANG HILANG / TENGGELOM TAHUN 2025

[illegible]

IV. DATA KEBAKARAN PEKARANGAN / PERUMAHAN TAHUN 2025

Kecamatan / Kota	Bulan												Kejadian (x)
	1	2	3	4	5	6	7	8	9	10	11	12	
Kurun	1	1	-	-	-								(Rabu, 01 Januari 2025) Jln. Lintas Kurun Sebrang RT. 014 / RW. 002, Kel. Kuala Kurun = 5 (lima) Rumah Penduduk Terbakar / Tidak Ada Korban Jiwa An. : 1) SUNARYO AFFANDI ; 2) SALAMAT ; 3) SANDRO ; 4) NURTATIE ; 5) SANIAH ----- (Jumat, 07 Februari 2025) Jln. Lintas Desa Tumbang Tariak - Kuala Kurun = Kebakaran Rumah Kost / Barak 5 (lima) Pintu / Tidak Ada Korban Jiwa An. : Bp. WIRO / WINDA WIWIN
Kahayan Hulu Utara	-	-	-	-	-								
Damang Batu	-	-	-	-	-								
Sepang	-	-	-	-	-								
Miri Manasa	-	-	-	-	-								
Tewah	-	-	-	-	-								
Manuhing	2	-	-	-	1								(Sabtu, 11 Januari 2025) Jln. Babilu RT. 001 / RW. 001, Kel. Tumbang Talaken = 1 (satu) Rumah Penduduk Terbakar / Tidak Ada Korban Jiwa An. : MADI D. E. S. ----- (Senin, 20 Januari 2025) Pinggir Jalan Umum, Kel. Tumbang Talaken = 2 (dua) Rumah Penduduk Terbakar / Tidak Ada Korban Jiwa An. : - ----- (Kamis, 08 Mei 2025) Jln. Tangkasiang RT. 006 / RW. 002, di Pasar Lek Guhung, Kel. Tumbang Talaken = 6 (enam) Rumah Penduduk Terbakar / Tidak Ada Korban Jiwa An. : 1) H. TRISNO / RUDI ; 2) LUTFI / JAIS ; 3) SAMAD ; 4) OSON / ZUBER - AGUNG 5) CACA D. NAWAI / HARUM - SABINO ; 6) BUDIANTO / EKA
Manuhing Raya	-	-	-	-	-								
Rungan	1	-	-	1	-								(Kamis, 09 Januari 2025) Desa Bereng Baru RT. 002 / RW. 001 = 1 (satu) Rumah Penduduk Terbakar / Tidak Ada Korban Jiwa An. : HENDRI WANTO (Jumat, 19 April 2025) Desa Luwuk Langkuas = 1 (satu) Rumah Penduduk dan Toko Sembako - Bengkel Motor Terbakar / Tidak Ada Korban Jiwa An. : RAMA / IRA SUSILAWATI
Rungan Hulu	-	-	-	-	-								
Rungan Barat	-	-	-	-	-								
Mihing Raya	1	-	-	-	-								(Selasa, 14 Januari 2025) Jln. Damang Batu RT. 001 / RW. 001, Desa Tumbang Danau = 4 (empat) Rumah Penduduk Terbakar / Tidak Ada Korban Jiwa An. : 1) DISON DAHIM ; 2) TIMBUL ; 3) PRITILO ; 4) RUPUS ANJAS

V. DATA KEBAKARAN HUTAN DAN LAHAN TAHUN 2025

Hari / Tanggal : Jum'at, 09-05-2025
Pukul : 16.00 WIB - 08.00 WIB

NO.	KECAMATAN	KEJADIAN (x)	LUAS KARHUTLA ± (Ha)
1	KURUN	-	-
2	KAHAYAN HULU UTARA	-	-
3	DAMANG BATU	-	-
4	SEPANG	-	-
5	MIRI MANASA	-	-
6	TEWAH	-	-
7	MANUHING	-	-
8	MANUHING RAYA	-	-
9	RUNGAN	-	-
10	RUNGAN HULU	-	-
11	RUNGAN BARAT	-	-
12	MIHING RAYA	-	-
TOTAL JUMLAH		-	-

--- s/d ---

Hari / Tanggal : Sabtu, 10-05-2025
Pukul : 08.00 WIB - 16.00 WIB

NO.	KECAMATAN	KEJADIAN (x)	LUAS KARHUTLA ± (Ha)
1	KURUN	-	-
2	KAHAYAN HULU UTARA	-	-
3	DAMANG BATU	-	-
4	SEPANG	-	-
5	MIRI MANASA	-	-
6	TEWAH	-	-
7	MANUHING	-	-
8	MANUHING RAYA	-	-
9	RUNGAN	-	-
10	RUNGAN HULU	-	-
11	RUNGAN BARAT	-	-
12	MIHING RAYA	-	-
TOTAL JUMLAH		-	-

Sumber : Badan Penanggulangan Bencana Daerah Kabupaten Gunung Mas

VI. DATA HOTSPOT SATELIT NASA - MODIS, NASA - SNPP, & NASA - NOAA20 TAHUN 2025

Hari / Tanggal : Jum'at, 09-05-2025
Pukul : 16.00 WIB - 08.00 WIB

NO.	KECAMATAN	CONFIDENCE %			KEJADIAN (x)	LUAS KARHUTLA ± (Ha)
		L	M	H		
1	KURUN	-	-	-	-	-
2	KAHAYAN HULU UTARA	-	-	-	-	-
3	DAMANG BATU	-	-	-	-	-
4	SEPANG	-	-	-	-	-
5	MIRI MANASA	-	-	-	-	-
6	TEWAH	-	-	-	-	-
7	MANUHING	-	-	-	-	-
8	MANUHING RAYA	-	-	-	-	-
9	RUNGAN	-	-	-	-	-
10	RUNGAN HULU	-	-	-	-	-
11	RUNGAN BARAT	-	-	-	-	-
12	MIHING RAYA	-	-	-	-	-
TOTAL JUMLAH		-	-	-	=	-

NO.	KECAMATAN	DESA	LATITUDE	LONGITUDE	CONFIDENCE %			KET.
					L	M	H	
1	KURUN							
2	KAHAYAN HULU UTARA							
3	DAMANG BATU							
4	SEPANG							
5	MIRI MANASA							
6	TEWAH							
7	MANUHING							
8	MANUHING RAYA							
9	RUNGAN							
10	RUNGAN HULU							
11	RUNGAN BARAT							
12	MIHING RAYA							
TOTAL JUMLAH								

Tingkat Kepercayaan Hotspot :
L : Rendah
M : Sedang
H : Tinggi

Sumber : <https://sipongi.menlhk.go.id/>

--- s/d ---

Hari / Tanggal : Sabtu, 10-05-2025

Pukul : 08.00 WIB - 16.00 WIB

NO.	KECAMATAN	CONFIDENCE %			KEJADIAN (x)	LUAS KARHUTLA ± (Ha)
		L	M	H		
1	KURUN	-	-	-	-	-
2	KAHAYAN HULU UTARA	-	-	-	-	-
3	DAMANG BATU	-	-	-	-	-
4	SEPANG	-	-	-	-	-
5	MIRI MANASA	-	-	-	-	-
6	TEWAH	-	-	-	-	-
7	MANUHING	-	-	-	-	-
8	MANUHING RAYA	-	-	-	-	-
9	RUNGAN	-	-	-	-	-
10	RUNGAN HULU	-	-	-	-	-
11	RUNGAN BARAT	-	-	-	-	-
12	MIHING RAYA	-	-	-	-	-
TOTAL JUMLAH		-	-	-	-	-

NO.	KECAMATAN	DESA	LATITUDE	LONGITUDE	CONFIDENCE %			KET.
					L	M	H	
1	KURUN							
2	KAHAYAN HULU UTARA							
3	DAMANG BATU							
4	SEPANG							
5	MIRI MANASA							
6	TEWAH							
7	MANUHING							
8	MANUHING RAYA							
9	RUNGAN							
10	RUNGAN HULU							
11	RUNGAN BARAT							
12	MIHING RAYA							
TOTAL JUMLAH								

Tingkat Kepercayaan Hotspot :

L : Rendah

M : Sedang

H : Tinggi

Sumber : <https://sipongi.menlhk.go.id/>

PENDATAAN KEBAKARAN HUTAN DAN LAHAN

JENIS BENCANA : KARHUTLA
WAKTU BENCANA : WIB
TANGGAL BENCANA : SABTU, 10 MEI 2025
LOKASI BENCANA : DESA / KELURAHAN : KECAMATAN :

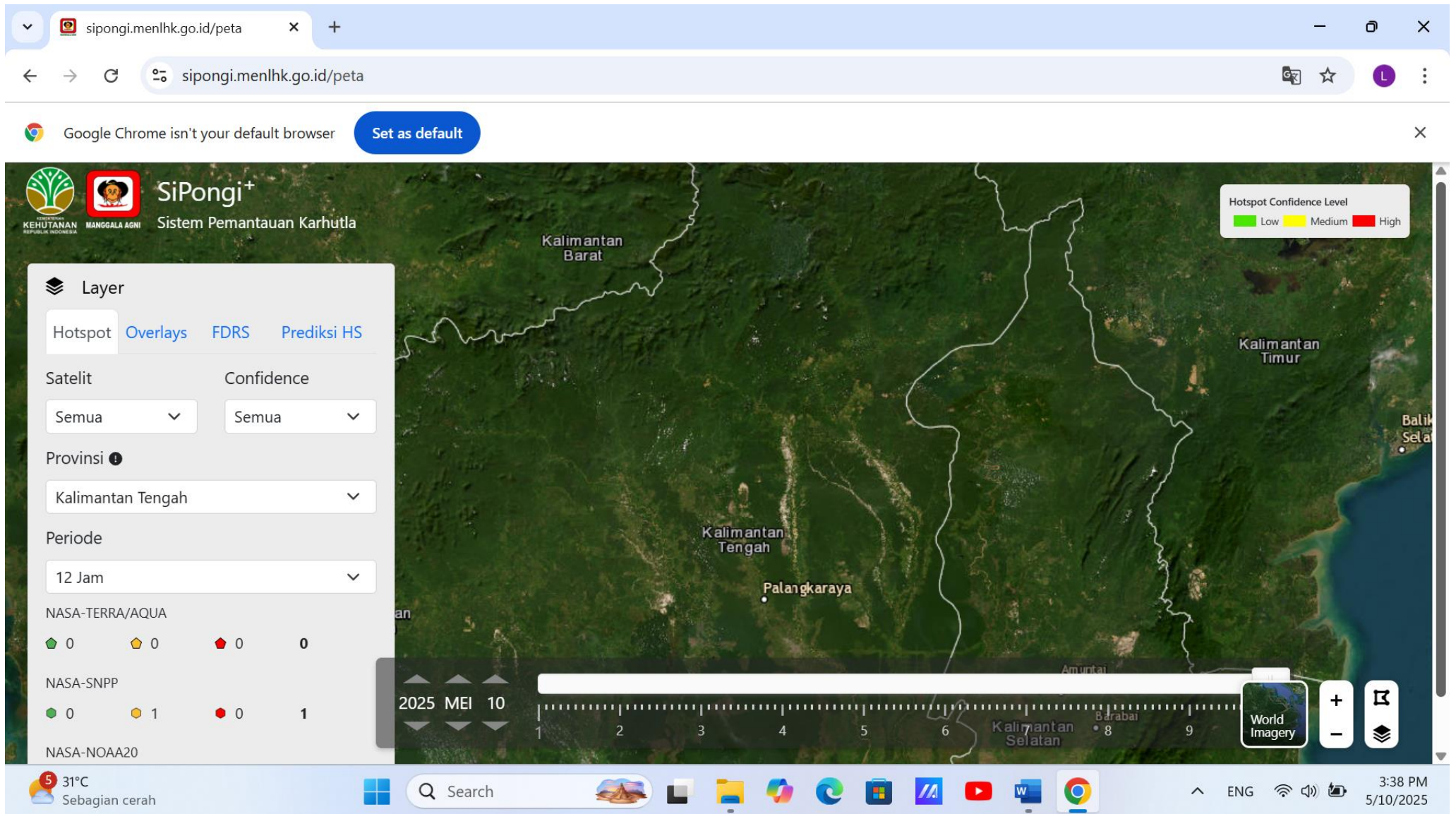
KOORDINAT		VEGETASI	JENIS TANAH	MORFOLOGI	LUAS TERBAKAR ± (Ha)	LAMA PEMADAMAN	PENYEBAB TERJADI	KORBAN JIWA
LATITUDE	LONGITUDE							

FASILITAS UMUM TERDAMPAK	KERUGIAN FINANSIAL (Rp.)	STATUS LAHAN	PEMILIK LAHAN	JUMLAH ANGGOTA PEMADAM	JUMLAH KENDARAAN PEMADAM	JUMLAH PERALATAN PEMADAM

DESKRIPSI : Tidak Ada Kegiatan Posko

KOORDINATOR LAPANGAN,

HOTSPOT DI KABUPATEN GUNUNG MAS HARI SABTU TANGGAL 10 MEI 2025 : NIHIL



HASIL PEMANTAUAN HARI INI : NIHIL

KEGIATAN PETUGAS PIKET BPBD KABUPATEN GUNUNG MAS :

1. Melakukan Monitoring / Pemantauan Bencana Banjir, Tanah Longsor, serta Kebakaran Pekarangan Perumahan Tahun 2025 di Kabupaten Gunung Mas.
2. Berkoordinasi dengan TNI, POLRI, Kepala Desa, dan Camat di Kabupaten Gunung Mas apabila terjadi Bencana.

Dokumentasi Pemantauan TIM TRC BPBD Kabupaten Gunung Mas : NIHIL

Demikian Laporan Harian Kabupaten Gunung Mas Sore Hari / Tgl. : **Sabtu, 10 Mei 2025**
Pukul : 16.00 WIB



LAPORAN HARIAN PRAKIRAAN CUACA,

KEJADIAN BANJIR, TANAH LONGSOR &

KEBAKARAN PEKARANGAN PERUMAHAN - HUTAN DAN LAHAN

BPBD KABUPATEN GUNUNG MAS

TAHUN 2025

Selamat Sore, mohon izin melaporkan, informasi terkait kondisi di Kabupaten Gunung Mas saat ini :

Hari / Tgl. : Minggu. 11 Mei 2025

Pukul : 16.00 WIB

Hari/Tanggal: Minggu, 11 Mei 2025

I. KONDISI TERKINI

Pantauan Cuaca Tanggal 11 Mei 2025

KECAMATAN	TANGGAL						
	10/5/2025			11/5/2025			
	WAKTU (WIB)						
		16.00-20.00	20.00-24.00	00.00-04.00	04.00-08.00	08.00-12.00	12.00-16.00
Sepang (Kel. Sepang Simin)	Cuaca	Cerah Berawan	Cerah Berawan	Cerah Berawan	Cerah Berawan	Cerah	Hujan Ringan
	Suhu (°C)	26	24	24	26	30	25
	Kelembapan (%)	93	99	99	92	71	96
	Kecepatan Angin (km/jam)	6	3	3	4	1	4
	Arah Angin	Timur Laut	Timur	Barat	Barat Daya	Timur	Selatan
	Jarak Pandang (m)	10000	8000	9000	9000	10000	4000
Kurun (Kel. Kuala Kurun)	Cuaca	Cerah Berawan	Berawan	Cerah Berawan	Cerah Berawan	Cerah	Cerah
	Suhu (°C)	26	24	25	27	30	26
	Kelembapan (%)	93	97	97	85	70	93
	Kecepatan Angin (km/jam)	6	3	3	3	1	4
	Arah Angin	Timur Laut	Timur Laut	Barat Daya	Barat Daya	Barat	Selatan
	Jarak Pandang (m)	10000	8000	9000	9000	10000	10000
Tewah (Kel. Tewah)	Cuaca	Cerah Berawan	Cerah Berawan	Cerah Berawan	Cerah Berawan	Cerah	Cerah
	Suhu (°C)	26	24	25	27	30	26
	Kelembapan (%)	93	97	97	85	68	96
	Kecepatan Angin (km/jam)	7	4	4	3	1	5
	Arah Angin	Timur Laut	Timur Laut	Barat Daya	Barat Daya	Barat Laut	Barat Daya
	Jarak Pandang (m)	10000	8000	9000	9000	10000	9000
Kahayan Hulu Utara (Kel. Tumbang Miri)	Cuaca	Cerah Berawan	Cerah Berawan	Cerah Berawan	Cerah Berawan	Cerah	Cerah
	Suhu (°C)	26	24	25	28	30	25
	Kelembapan (%)	91	98	96	82	68	97
	Kecepatan Angin (km/jam)	6	0	5	1	1	4
	Arah Angin	Timur Laut	Barat	Barat Daya	Barat Daya	Utara	Barat Daya
	Jarak Pandang (m)	10000	8000	9000	9000	10000	7000
Rungan (Kel. Jakatan Raya)	Cuaca	Cerah Berawan	Cerah Berawan	Cerah Berawan	Cerah Berawan	Cerah	Cerah
	Suhu (°C)	27	24	24	27	30	25
	Kelembapan (%)	91	99	97	85	69	97
	Kecepatan Angin (km/jam)	6	1	5	1	0	3
	Arah Angin	Timur Laut	Barat Daya	Barat	Barat	Barat	Barat Laut
	Jarak Pandang (m)	10000	8000	9000	9000	10000	7000
Manuhing (Kel. Tumbang Talaken)	Cuaca	Cerah Berawan	Berawan	Hujan Ringan	Cerah Berawan	Cerah	Cerah
	Suhu (°C)	26	24	24	26	30	26
	Kelembapan (%)	90	98	99	90	72	93
	Kecepatan Angin (km/jam)	4	4	5	1	1	5
	Arah Angin	Timur Laut	Barat Daya	Barat	Timur Laut	Timur	Barat Laut
	Jarak Pandang (m)	10000	8000	9000	9000	10000	10000
Mihing Raya (Kel. Kampuri)	Cuaca	Cerah Berawan	Cerah Berawan	Cerah Berawan	Cerah Berawan	Cerah	Hujan Ringan
	Suhu (°C)	26	24	25	27	30	25
	Kelembapan (%)	94	98	97	85	73	92
	Kecepatan Angin (km/jam)	6	3	4	4	1	2
	Arah Angin	Timur Laut	Timur	Barat	Barat Daya	Timur Laut	Selatan
	Jarak Pandang (m)	10000	8000	9000	9000	10000	5000
Damang Batu (Kel. Tumbang Marikoi)	Cuaca	Berawan Tebal	Cerah Berawan	Cerah Berawan	Hujan Ringan	Berawan	Cerah
	Suhu (°C)	26	24	24	27	31	26
	Kelembapan (%)	92	98	97	83	64	95
	Kecepatan Angin (km/jam)	7	1	7	1	3	5
	Arah Angin	Timur Laut	Selatan	Barat Daya	Barat	Timur Laut	Barat Daya
	Jarak Pandang (m)	10000	8000	9000	9000	10000	10000
Miri Manasa (Kel. Tumbang Napoi)	Cuaca	Cerah Berawan	Cerah Berawan	Cerah Berawan	Cerah Berawan	Cerah	Hujan Ringan
	Suhu (°C)	26	24	25	28	31	25
	Kelembapan (%)	95	97	96	80	66	95
	Kecepatan Angin (km/jam)	4	0	2	0	1	6
	Arah Angin	Timur Laut	Utara	Barat Daya	Utara	Utara	Selatan
	Jarak Pandang (m)	10000	8000	9000	9000	10000	8000
Rungan Hulu (Kel. Tumbang Rahuyan)	Cuaca	Cerah Berawan	Cerah Berawan	Cerah Berawan	Cerah Berawan	Cerah	Cerah
	Suhu (°C)	26	24	24	27	30	25
	Kelembapan (%)	93	96	98	87	69	97
	Kecepatan Angin (km/jam)	7	0	5	1	2	6
	Arah Angin	Timur Laut	Barat Daya	Barat	Tenggara	Utara	Barat Daya
	Jarak Pandang (m)	10000	8000	9000	9000	10000	5000
Manuhing Raya (Kel. Tehang)	Cuaca	Cerah Berawan	Berawan	Cerah Berawan	Berawan Tebal	Berawan	Cerah
	Suhu (°C)	27	24	24	25	30	25
	Kelembapan (%)	92	98	98	93	69	97
	Kecepatan Angin (km/jam)	6	2	5	1	2	7
	Arah Angin	Timur Laut	Barat Daya	Barat	Barat Laut	Timur	Barat
	Jarak Pandang (m)	10000	8000	9000	9000	10000	8000
Rungan Barat (Kel. Rabambang)	Cuaca	Cerah Berawan	Cerah Berawan	Cerah Berawan	Berawan Tebal	Cerah	Cerah
	Suhu (°C)	27	24	24	25	30	26
	Kelembapan (%)	92	98	98	94	71	97
	Kecepatan Angin (km/jam)	5	2	7	1	2	2
	Arah Angin	Timur Laut	Barat Daya	Barat	Timur	Timur Laut	Utara
	Jarak Pandang (m)	10000	8000	9000	9000	10000	6000

I. a. DATA BANJIR TAHUN 2025



BADAN PENANGGULANGAN BENCANA DAERAH KABUPATEN GUNUNG MAS
JLN. LETJEND. SOEPRAPTO, KEL. TAMPANG TUMBANG ANJIR, KEC. KURUN, KAB. GUNUNG MAS

KEJADIAN BANJIR PADA HARI : MINGGU, 11 MEI 2025

DATA KEJADIAN BANJIR :

No.	Nama Kecamatan	Desa	KK	Jumlah				Fasilitas Umum						Keterangan
				Dewasa		Anak	Jiwa	Tempa Ibadah			Sekolah	Puskesmas	Lain-lain	
				L	P			Mesjid	Gereja	Balai Hindu				
														-
														Data Terakhir

II.b. DATA BANJIR TAHUN 2025

Kecamatan / Kota	Bulan												Kejadian (x)
	1	2	3	4	5	6	7	8	9	10	11	12	
Kurun	-	-	5										(Jumat, 07 Maret 2025) Jln. Trans Kuala Kurun - Desa Penda Linda / Petus - Desa Teluk Nyatu ; Jln. Jendral Sudirman, Kel. Tampang Tumbang Anjir, berdampak banjir pada Jalan Penghubung, Ketinggian Air ± 100 cm. (Jumat, 14 Maret 2025) Kel. Tampang Tumbang Anjir - RT. 004, berdampak banjir pada 79 KK. Desa Tumbang Tambirah, berdampak banjir pada Sarana Lokal Umum. (Minggu, 16 Maret 2025) Jln. Sangkurun (Gang Manggis), Kel. Kuala Kurun, berdampak banjir pada Sarana Lokal Umum. Desa Tumbang Miwan, berdampak banjir pada 108 KK.
Kahayan Hulu Utara	-	-	2										(Senin, 17 Maret 2025) Desa Penda Rangas, berdampak banjir pada 3 KK, Desa Penda Tumbang Sian, berdampak banjir pada 3 KK.
Damang Batu	-	-	-										-
Sepang	1	-	-										(Minggu, 19 Januari 2025) Desa Tampelas, berdampak banjir pada 62 KK / 310 Jiwa, Ketinggian Air ± 50 cm.
Miri Manasa	-	-	2										(Kamis, 13 Maret 2025) Kel. Tumbang Napoi, berdampak banjir pada Sarana Lokal Umum. ----- (Jumat, 14 Maret 2025) Desa Tumbang Masukih, berdampak banjir pada Sarana Lokal Umum.
Tewah	-	-	2										(Kamis - Sabtu, 13 - 15 Maret 2025) Jln. Patahu RT. 005 ; Jln. Menteng, Kel. Tewah, berdampak banjir pada 701 KK / 2786 Jiwa. (Minggu, 16 Maret 2025) Desa Sare Rangan, berdampak banjir pada 29 KK.
Manuhing	-	-	2										(Sabtu, 15 Maret 2025) Desa Tangki Dahuyan, berdampak banjir pada Sarana Lokal Umum. ----- (Minggu, 16 Maret 2025) Kel. Tumbang Talaken, berdampak banjir pada Sarana Lokal Umum.
Manuhing Raya	-	-	6										(Selasa - Rabu & Senin, 04 - 05 & 17 Maret 2025) Kel. Tehang, berdampak banjir pada 377 KK / 1.131 Jiwa, Desa Luwuk Tukau, berdampak banjir pada 17 KK / 56 Jiwa, Desa Tumbang Oroi, berdampak banjir pada 12 KK / 37 Jiwa, Desa Tumbang Samui, berdampak banjir pada 20 KK / 65 Jiwa, Desa Putat Durei, berdampak banjir pada 7 KK / 21 Jiwa, Desa Tumbang Mantuhe, berdampak banjir pada 7 KK / 24 Jiwa, Ketinggian Air ± 50 - 70 cm.

II. DATA TANAH LONGSOR TAHUN 2025

[illegible]

III. DATA ORANG HILANG / TENGGELOM TAHUN 2025

[illegible]

IV. DATA KEBAKARAN PEKARANGAN / PERUMAHAN TAHUN 2025

Kecamatan / Kota	Bulan												Kejadian (x)
	1	2	3	4	5	6	7	8	9	10	11	12	
Kurun	1	1	-	-	-								(Rabu, 01 Januari 2025) Jln. Lintas Kurun Sebrang RT. 014 / RW. 002, Kel. Kuala Kurun = 5 (lima) Rumah Penduduk Terbakar / Tidak Ada Korban Jiwa An. : 1) SUNARYO AFFANDI ; 2) SALAMAT ; 3) SANDRO ; 4) NURTATIE ; 5) SANIAH ----- (Jumat, 07 Februari 2025) Jln. Lintas Desa Tumbang Tariak - Kuala Kurun = Kebakaran Rumah Kost / Barak 5 (lima) Pintu / Tidak Ada Korban Jiwa An. : Bp. WIRO / WINDA WIWIN
Kahayan Hulu Utara	-	-	-	-	-								
Damang Batu	-	-	-	-	-								
Sepang	-	-	-	-	-								
Miri Manasa	-	-	-	-	-								
Tewah	-	-	-	-	-								
Manuhing	2	-	-	-	1								(Sabtu, 11 Januari 2025) Jln. Babilu RT. 001 / RW. 001, Kel. Tumbang Talaken = 1 (satu) Rumah Penduduk Terbakar / Tidak Ada Korban Jiwa An. : MADI D. E. S. ----- (Senin, 20 Januari 2025) Pinggir Jalan Umum, Kel. Tumbang Talaken = 2 (dua) Rumah Penduduk Terbakar / Tidak Ada Korban Jiwa An. : - ----- (Kamis, 08 Mei 2025) Jln. Tangkasiang RT. 006 / RW. 002, di Pasar Lek Guhung, Kel. Tumbang Talaken = 6 (enam) Rumah Penduduk Terbakar / Tidak Ada Korban Jiwa An. : 1) H. TRISNO / RUDI ; 2) LUTFI / JAIS ; 3) SAMAD ; 4) OSON / ZUBER - AGUNG 5) CACA D. NAWAI / HARUM - SABINO ; 6) BUDIANTO / EKA
Manuhing Raya	-	-	-	-	-								
Rungan	1	-	-	1	-								(Kamis, 09 Januari 2025) Desa Bereng Baru RT. 002 / RW. 001 = 1 (satu) Rumah Penduduk Terbakar / Tidak Ada Korban Jiwa An. : HENDRI WANTO (Jumat, 19 April 2025) Desa Luwuk Langkuas = 1 (satu) Rumah Penduduk dan Toko Sembako - Bengkel Motor Terbakar / Tidak Ada Korban Jiwa An. : RAMA / IRA SUSILAWATI
Rungan Hulu	-	-	-	-	-								
Rungan Barat	-	-	-	-	-								
Mihing Raya	1	-	-	-	-								(Selasa, 14 Januari 2025) Jln. Damang Batu RT. 001 / RW. 001, Desa Tumbang Danau = 4 (empat) Rumah Penduduk Terbakar / Tidak Ada Korban Jiwa An. : 1) DISON DAHIM ; 2) TIMBUL ; 3) PRITILO ; 4) RUPUS ANJAS

V. DATA KEBAKARAN HUTAN DAN LAHAN TAHUN 2025

Hari / Tanggal : Sabtu, 10-05-2025
Pukul : 16.00 WIB - 08.00 WIB

NO.	KECAMATAN	KEJADIAN (x)	LUAS KARHUTLA ± (Ha)
1	KURUN	-	-
2	KAHAYAN HULU UTARA	-	-
3	DAMANG BATU	-	-
4	SEPANG	-	-
5	MIRI MANASA	-	-
6	TEWAH	-	-
7	MANUHING	-	-
8	MANUHING RAYA	-	-
9	RUNGAN	-	-
10	RUNGAN HULU	-	-
11	RUNGAN BARAT	-	-
12	MIHING RAYA	-	-
TOTAL JUMLAH		-	-

--- s/d ---

Hari / Tanggal : Minggu, 11-05-2025
Pukul : 08.00 WIB - 16.00 WIB

NO.	KECAMATAN	KEJADIAN (x)	LUAS KARHUTLA ± (Ha)
1	KURUN	-	-
2	KAHAYAN HULU UTARA	-	-
3	DAMANG BATU	-	-
4	SEPANG	-	-
5	MIRI MANASA	-	-
6	TEWAH	-	-
7	MANUHING	-	-
8	MANUHING RAYA	-	-
9	RUNGAN	-	-
10	RUNGAN HULU	-	-
11	RUNGAN BARAT	-	-
12	MIHING RAYA	-	-
TOTAL JUMLAH		-	-

Sumber : Badan Penanggulangan Bencana Daerah Kabupaten Gunung Mas

VI. DATA HOTSPOT SATELIT NASA - MODIS, NASA - SNPP, & NASA - NOAA20 TAHUN 2025

Hari / Tanggal : Sabtu, 10-05-2025
Pukul : 16.00 WIB - 08.00 WIB

NO.	KECAMATAN	CONFIDENCE			KEJADIAN (x)	LUAS KARHUTLA ± (Ha)
		L	M	H		
1	KURUN	-	-	-	-	-
2	KAHAYAN HULU UTARA	-	-	-	-	-
3	DAMANG BATU	-	-	-	-	-
4	SEPANG	-	-	-	-	-
5	MIRI MANASA	-	-	-	-	-
6	TEWAH	-	-	-	-	-
7	MANUHING	-	-	-	-	-
8	MANUHING RAYA	-	-	-	-	-
9	RUNGAN	-	-	-	-	-
10	RUNGAN HULU	-	-	-	-	-
11	RUNGAN BARAT	-	-	-	-	-
12	MIHING RAYA	-	-	-	-	-
TOTAL JUMLAH		-	-	-	=	-

NO.	KECAMATAN	DESA	LATITUDE	LONGITUDE	CONFIDENCE			KET.
					L	M	H	
1	KURUN							
2	KAHAYAN HULU UTARA							
3	DAMANG BATU							
4	SEPANG							
5	MIRI MANASA							
6	TEWAH							
7	MANUHING							
8	MANUHING RAYA							
9	RUNGAN							
10	RUNGAN HULU							
11	RUNGAN BARAT							
12	MIHING RAYA							
TOTAL JUMLAH								

Tingkat Kepercayaan Hotspot :

L : Rendah
M : Sedang
H : Tinggi

Sumber : <https://sipongi.menlhk.go.id/>

--- s/d ---

Hari / Tanggal : Minggu, 11-05-2025

Pukul : 08.00 WIB - 16.00 WIB

NO.	KECAMATAN	CONFIDENCE %			KEJADIAN (x)	LUAS KARHUTLA ± (Ha)
		L	M	H		
1	KURUN	-	-	-	-	-
2	KAHAYAN HULU UTARA	-	-	-	-	-
3	DAMANG BATU	-	-	-	-	-
4	SEPANG	-	-	-	-	-
5	MIRI MANASA	-	-	-	-	-
6	TEWAH	-	-	-	-	-
7	MANUHING	-	-	-	-	-
8	MANUHING RAYA	-	-	-	-	-
9	RUNGAN	-	-	-	-	-
10	RUNGAN HULU	-	-	-	-	-
11	RUNGAN BARAT	-	-	-	-	-
12	MIHING RAYA	-	-	-	-	-
TOTAL JUMLAH		-	-	-	-	-

NO.	KECAMATAN	DESA	LATITUDE	LONGITUDE	CONFIDENCE %			KET.
					L	M	H	
1	KURUN							
2	KAHAYAN HULU UTARA							
3	DAMANG BATU							
4	SEPANG							
5	MIRI MANASA							
6	TEWAH							
7	MANUHING							
8	MANUHING RAYA							
9	RUNGAN							
10	RUNGAN HULU							
11	RUNGAN BARAT							
12	MIHING RAYA							
TOTAL JUMLAH								

Tingkat Kepercayaan Hotspot :

L : Rendah

M : Sedang

H : Tinggi

Sumber : <https://sipongi.menlhk.go.id/>

PENDATAAN KEBAKARAN HUTAN DAN LAHAN

JENIS BENCANA : KARHUTLA
WAKTU BENCANA : WIB
TANGGAL BENCANA : MINGGU, 11 MEI 2025
LOKASI BENCANA : DESA / KELURAHAN : KECAMATAN :

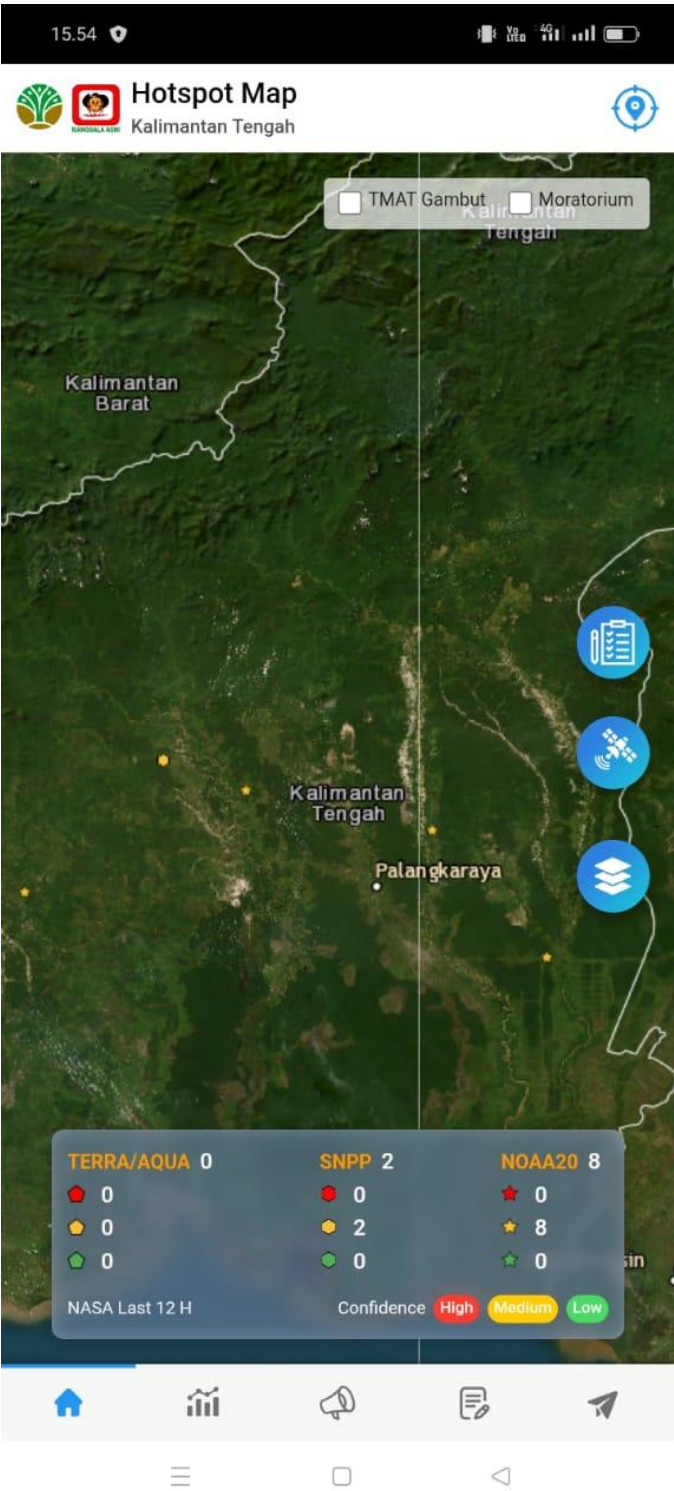
KOORDINAT		VEGETASI	JENIS TANAH	MORFOLOGI	LUAS TERBAKAR ± (Ha)	LAMA PEMADAMAN	PENYEBAB TERJADI	KORBAN JIWA
LATITUDE	LONGITUDE							

FASILITAS UMUM TERDAMPAK	KERUGIAN FINANSIAL (Rp.)	STATUS LAHAN	PEMILIK LAHAN	JUMLAH ANGGOTA PEMADAM	JUMLAH KENDARAAN PEMADAM	JUMLAH PERALATAN PEMADAM

DESKRIPSI : Tidak Ada Kegiatan Posko

KOORDINATOR LAPANGAN,

HOTSPOT DI KABUPATEN GUNUNG MAS HARI MINGGU TANGGAL 11 MEI 2025 : NIHIL



HASIL PEMANTAUAN HARI INI : NIHIL

KEGIATAN PETUGAS PIKET BPBD KABUPATEN GUNUNG MAS :

1. Melakukan Monitoring / Pemantauan Bencana Banjir, Tanah Longsor, serta Kebakaran Pekarangan Perumahan Tahun 2025 di Kabupaten Gunung Mas.
2. Berkoordinasi dengan TNI, POLRI, Kepala Desa, dan Camat di Kabupaten Gunung Mas apabila terjadi Bencana.

Dokumentasi Pemantauan TIM TRC BPBD Kabupaten Gunung Mas : NIHIL

Demikian Laporan Harian Kabupaten Gunung Mas Sore Hari / Tgl. : **Minggu, 11 Mei 2025**
Pukul : 16.00 WIB



LAPORAN HARIAN PRAKIRAAN CUACA,

KEJADIAN BANJIR, TANAH LONGSOR &

KEBAKARAN PEKARANGAN PERUMAHAN - HUTAN DAN LAHAN

BPBD KABUPATEN GUNUNG MAS

TAHUN 2025

Selamat Sore, mohon izin melaporkan, informasi terkait kondisi di Kabupaten Gunung Mas saat ini :
Hari / Tgl. : Senin, 12 Mei 2025
Pukul : 16.00 WIB



I. KONDISI TERKINI

Pantauan Cuaca Tanggal 12-05-2025 : **BMKG**

Hari/Tanggal: Senin, 12 Mei 2025

I. KONDISI TERKINI

Pantauan Cuaca Tanggal 12 Mei 2025

KECAMATAN	TANGGAL						
	11/352025			12/5/2025			
	WAKTU (WIB)						
		16.00-20.00	20.00-24.00	00.00-04.00	04.00-08.00	08.00-12.00	12.00-16.00
Sepang (Kel. Sepang Simin)	Cuaca	Berawan	Hujan Petir	Hujan Ringan	Berawan Tebal	Berawan Tebal	Hujan Ringan
	Suhu (°C)	24	24	23	25	31	30
	Kelembapan (%)	99	99	99	95	70	73
	Kecepatan Angin (km/jam)	4	2	4	1	3	2
	Arah Angin	Barat	Tenggara	Timur Laut	Timur Laut	Selatan	Barat Daya
	Jarak Pandang (m)	6000	6000	6000	10000	10000	10000
Kurun (Kel. Kuala Kurun)	Cuaca	Hujan Ringan	Hujan Ringan	Berawan Tebal	Berawan Tebal	Berawan Tebal	Hujan Ringan
	Suhu (°C)	24	24	23	25	30	30
	Kelembapan (%)	99	99	98	92	73	73
	Kecepatan Angin (km/jam)	2	6	0	5	3	4
	Arah Angin	Barat Daya	Selatan	Barat Laut	Timur	Selatan	Selatan
	Jarak Pandang (m)	7000	6000	10000	10000	10000	10000
Tewah (Kel. Tewah)	Cuaca	Berawan Tebal	Berawan Tebal	Berawan Tebal	Berawan	Berawan	Cerah
	Suhu (°C)	24	24	23	26	30	30
	Kelembapan (%)	99	99	99	92	70	72
	Kecepatan Angin (km/jam)	2	6	0	4	2	5
	Arah Angin	Barat Daya	Selatan	Selatan	Timur	Selatan	Barat Daya
	Jarak Pandang (m)	6000	6000	10000	10000	10000	10000
Kahayan Hulu Utara (Kel. Tumbang Miri)	Cuaca	Hujan Ringan	Hujan Ringan	Berawan	Berawan	Berawan	Cerah
	Suhu (°C)	24	24	24	25	30	29
	Kelembapan (%)	99	99	99	94	71	83
	Kecepatan Angin (km/jam)	2	3	0	3	3	4
	Arah Angin	Tenggara	Selatan	Timur Laut	Timur Laut	Selatan	Barat Daya
	Jarak Pandang (m)	6000	6000	9000	6000	10000	10000
Rungan (Kel. Jakatan Raya)	Cuaca	Hujan Ringan	Hujan Ringan	Berawan	Berawan	Berawan	Hujan Ringan
	Suhu (°C)	24	24	23	25	31	30
	Kelembapan (%)	99	99	99	93	70	80
	Kecepatan Angin (km/jam)	2	4	3	2	3	2
	Arah Angin	Barat	Selatan	Barat Laut	Timur	Selatan	Barat
	Jarak Pandang (m)	6000	6000	6000	10000	10000	10000
Manuhing (Kel. TumbangTalaken)	Cuaca	Cerah Berawan	Hujan Ringan	Berawan	Berawan	Berawan	Berawan Tebal
	Suhu (°C)	24	24	23	25	31	30
	Kelembapan (%)	98	99	99	91	71	75
	Kecepatan Angin (km/jam)	5	6	4	3	3	2
	Arah Angin	Barat Daya	Selatan	Barat Laut	Timur	Selatan	Barat Daya
	Jarak Pandang (m)	6000	6000	6000	10000	10000	10000
Mihing Raya (Kel. Kampuri)	Cuaca	Cerah	Hujan Petir	Berawan	Berawan	Berawan	Berawan Tebal
	Suhu (°C)	24	24	23	25	30	30
	Kelembapan (%)	99	99	99	95	73	75
	Kecepatan Angin (km/jam)	4	4	0	2	2	2
	Arah Angin	Barat Daya	Selatan	Tenggara	Timur	Tenggara	Barat Daya
	Jarak Pandang (m)	7000	6000	6000	10000	10000	10000
Damang Batu (Kel. Tumbang Marikoi)	Cuaca	Berawan	Hujan Ringan	Berawan	Berawan	Berawan	Berawan
	Suhu (°C)	24	24	23	25	30	28
	Kelembapan (%)	99	99	99	95	68	86
	Kecepatan Angin (km/jam)	4	4	0	3	2	1
	Arah Angin	Barat Daya	Selatan	Selatan	Timur Laut	Tenggara	Timur
	Jarak Pandang (m)	7000	6000	6000	10000	10000	10000
Miri Manasa (Kel.Tumbang Napoi)	Cuaca	Hujan Ringan	Hujan Ringan	Berawan	Berawan	Berawan	Cerah
	Suhu (°C)	24	23	23	25	31	29
	Kelembapan (%)	99	99	99	94	66	80
	Kecepatan Angin (km/jam)	1	4	0	3	7	3
	Arah Angin	Utara	Barat Daya	Tenggara	Timur Laut	Selatan	Barat Daya
	Jarak Pandang (m)	6000	6000	7000	6000	10000	10000
Rungan Hulu (Kel. Tumbang Rahuyan)	Cuaca	Hujan Ringan	Hujan Ringan	Berawan	Berawan	Berawan	Cerah Berawan
	Suhu (°C)	24	24	23	25	30	29
	Kelembapan (%)	99	99	99	96	74	86
	Kecepatan Angin (km/jam)	5	5	0	3	3	4
	Arah Angin	Tenggara	Selatan	Selatan	Timur Laut	Barat Daya	Barat Daya
	Jarak Pandang (m)	6000	6000	6000	10000	10000	10000
Manuhing Raya (Kel. Tehang)	Cuaca	Cerah	Berawan Tebal	Berawan	Berawan	Berawan	Cerah Berawan
	Suhu (°C)	24	23	23	24	31	29
	Kelembapan (%)	98	99	99	97	69	86
	Kecepatan Angin (km/jam)	6	4	1	4	4	3
	Arah Angin	Selatan	Tenggara	Selatan	Timur Laut	Selatan	Timur Laut
	Jarak Pandang (m)	6000	6000	6000	6000	10000	10000
Rungan Barat (Kel. Rabambang)	Cuaca	Berawan Tebal	Hujan Ringan	Berawan	Berawan	Berawan	Hujan Sedang
	Suhu (°C)	24	24	23	24	31	29
	Kelembapan (%)	99	99	99	96	71	87
	Kecepatan Angin (km/jam)	5	3	1	2	2	2
	Arah Angin	Selatan	Selatan	Barat	Timur Laut	Barat Daya	Barat Laut
	Jarak Pandang (m)	6000	6000	6000	10000	10000	10000

II.a. DATA BANJIR TAHUN 2025



BADAN PENANGGULANGAN BENCANA DAERAH KABUPATEN GUNUNG MAS
JLN. LETJEND. SOEPRAPTO, KEL. TAMPANG TUMBANG ANJIR, KEC. KURUN, KAB. GUNUNG MAS

KEJADIAN BANJIR PADA HARI : SENIN, 12 MEI 2025

DATA KEJADIAN BANJIR :

No.	Nama Kecamatan	Desa	KK	Jumlah				Fasilitas Umum						Keterangan
				Dewasa		Anak	Jiwa	Tempa Ibadah			Sekolah	Puskesmas	Lain-lain	
				L	P			Mesjid	Gereja	Balai Hindu				
														-
														Data Terakhir

II.b. DATA BANJIR TAHUN 2025

Kecamatan / Kota	Bulan												Kejadian (x)
	1	2	3	4	5	6	7	8	9	10	11	12	
Kurun	-	-	5	-	-								(Jumat, 07 Maret 2025) Jln. Trans Kuala Kurun - Desa Penda Linda / Petus - Desa Teluk Nyatu ; Jln. Jendral Sudirman, Kel. Tampang Tumbang Anjir, berdampak banjir pada Jalan Penghubung, Ketinggian Air ± 100 cm. ----- (Jumat, 14 Maret 2025) Kel. Tampang Tumbang Anjir - RT. 004, berdampak banjir pada 79 KK. Desa Tumbang Tambirah, berdampak banjir pada Sarana Lokal Umum. ----- (Minggu, 16 Maret 2025) Jln. Sangkurun (Gang Manggis), Kel. Kuala Kurun, berdampak banjir pada Sarana Lokal Umum. Desa Tumbang Miwan, berdampak banjir pada 108 KK.
Kahayan Hulu Utara	-	-	2	-	-								(Senin, 17 Maret 2025) Desa Penda Rangas, berdampak banjir pada 3 KK, Desa Penda Tumbang Sian, berdampak banjir pada 3 KK.
Damang Batu	-	-	-	-	-								-
Sepang	1	-	-	-	-								(Minggu, 19 Januari 2025) Desa Tampelas, berdampak banjir pada 62 KK / 310 Jiwa, Ketinggian Air ± 50 cm.
Miri Manasa	-	-	2	-	-								(Kamis, 13 Maret 2025) Kel. Tumbang Napoi, berdampak banjir pada Sarana Lokal Umum. ----- (Jumat, 14 Maret 2025) Desa Tumbang Masukih, berdampak banjir pada Sarana Lokal Umum.
Tewah	-	-	2	-	-								(Kamis - Sabtu, 13 - 15 Maret 2025) Jln. Patahu RT. 005 ; Jln. Menteng, Kel. Tewah, berdampak banjir pada 701 KK / 2786 Jiwa. ----- (Minggu, 16 Maret 2025) Desa Sare Rangan, berdampak banjir pada 29 KK.
Manuhing	-	-	2	-	-								(Sabtu, 15 Maret 2025) Desa Tangki Dahuyan, berdampak banjir pada Sarana Lokal Umum. ----- (Minggu, 16 Maret 2025) Kel. Tumbang Talaken, berdampak banjir pada Sarana Lokal Umum.
Manuhing Raya	-	-	6	-	-								(Selasa - Rabu & Senin, 04 - 05 & 17 Maret 2025) Kel. Tehang, berdampak banjir pada 377 KK / 1.131 Jiwa, Desa Luwuk Tukau, berdampak banjir pada 17 KK / 56 Jiwa, Desa Tumbang Oroi, berdampak banjir pada 12 KK / 37 Jiwa, Desa Tumbang Samui, berdampak banjir pada 20 KK / 65 Jiwa, Desa Putat Durei, berdampak banjir pada 7 KK / 21 Jiwa, Desa Tumbang Mantuhe, berdampak banjir pada 7 KK / 24 Jiwa, Ketinggian Air ± 50 - 70 cm.

Rungan	1	-	8	-	-								(Selasa, 21 Januari 2025) Desa Tumbang Malahoi, berdampak banjir pada 60 KK, Ketinggian Air ± - cm. ----- (Sabtu-Minggu, 15-16 Maret 2025) Desa Tumbang Malahoi, berdampak banjir pada 188 KK, Desa Tumbang Kajuei, berdampak banjir pada 66 KK, Desa Tumbang Bunut, berdampak banjir pada 28 KK, Desa Tumbang Jutuh, berdampak banjir pada 16 KK. ----- (Senin, 17 Maret 2025) Desa Bereng Malaka, berdampak banjir pada 18 KK, Desa Jakatan Raya, berdampak banjir pada 76 KK, Desa Linau, berdampak banjir pada 86 KK, Desa Parempei, berdampak banjir pada 15 KK.
Rungan Hulu	-	-	6	-	-								(Sabtu, 15 Maret 2025) Desa Jangkit, berdampak banjir pada 20 KK, Desa Sangal, berdampak banjir pada 139 KK. ----- (Minggu, 16 Maret 2025) Desa Tumbang Lapan, berdampak banjir pada 142 KK. ----- (Senin, 17 Maret 2025) Kel. Tumbang Rahuyan, berdampak banjir pada 70 KK, Desa Sei Antai, berdampak banjir pada 125 KK, Desa Mujai, berdampak banjir pada 14 KK.
Rungan Barat	3	-	1	-	-								(Minggu, 19 Januari 2025) Desa Tusang Raya, berdampak banjir pada 28 KK / 93 Jiwa, Ketinggian Air ± 40 cm. Desa Tumbang Langgah, berdampak banjir pada 50 KK / 210 Jiwa, Ketinggian Air ± 150 cm. ----- (Jumat, 31 Januari 2025) Desa Tumbang Bahanei, berdampak banjir pada 40 KK / - Jiwa, Ketinggian Air ± - cm. ----- (Sabtu, 15 Maret 2025) Desa Tumbang Jalemu Kajuei, berdampak banjir pada 1 (satu) bangunan TK PAUD & 1 (satu) bangunan PUSTU, Sarana Lokal Umum.
Mihing Raya	-	-	-	-	-								-

III. DATA TANAH LONGSOR TAHUN 2025

Kecamatan / Kota	Bulan												Kejadian (x)
	1	2	3	4	5	6	7	8	9	10	11	12	
Kurun	-	-	-	-	-								
Kahayan Hulu Utara	-	-	-	-	-								
Damang Batu	1	-	-	-	-								(Kamis, 23 Januari 2025) Desa Tumbang Mahuroi. Kejadian longsor diperkirakan korban 2 (dua) Orang, sampai sekarang masih belum diketemukan. An. : -
Sepang	-	-	-	-	-								
Miri Manasa	-	-	-	-	-								
Tewah	-	-	-	-	-								
Manuhing	-	-	-	-	-								
Manuhing Raya	-	-	-	-	-								
Rungan	-	-	-	-	-								
Rungan Hulu	-	-	-	-	-								
Rungan Barat	-	-	-	-	-								
Mihing Raya	-	-	-	-	-								

IV. DATA ORANG HILANG / TENGGELAM TAHUN 2025

Kecamatan / Kota	Bulan												Kejadian (x)
	1	2	3	4	5	6	7	8	9	10	11	12	
Kurun	-	-	-	-	-								
Kahayan Hulu Utara	-	-	-		-								
Damang Batu	-	1	-	-	-								(Kamis, 20 Februari 2025) Desa Tumbang Marikoi, di DAS Kahayan. Korban tenggelam ditemukan Telah Meninggal Dunia (TMD). An. : FIRZA VALENTINO FERIE
Sepang	-	-	-	-	-								
Miri Manasa	-	-	-	-	-								
Tewah	-	1	-	-	-								(Minggu, 16 Februari 2025) Desa Batu Nyiwuh RT. 004, di DAS Kahayan. Korban tenggelam ditemukan Telah Meninggal Dunia (TMD). An. : DESLAN JULINDRI (Als. DESLAN BIN SUNDRI)
Manuhing	-	-	-	-	-								
Manuhing Raya	-	-	-	-	-								
Rungan	-	-	-	-	-								
Rungan Hulu	-	-	-	-	-								
Rungan Barat	-	-	-	-	-								
Mihing Raya	-	-	-	-	-								

V. DATA KEBAKARAN PEKARANGAN / PERUMAHAN TAHUN 2025

Kecamatan / Kota	Bulan												Kejadian (x)
	1	2	3	4	5	6	7	8	9	10	11	12	
Kurun	1	1	-	-	-								(Rabu, 01 Januari 2025) Jln. Lintas Kurun Sebrang RT. 014 / RW. 002, Kel. Kuala Kurun = 5 (lima) Rumah Penduduk Terbakar / Tidak Ada Korban Jiwa An. : 1) SUNARYO AFFANDI ; 2) SALAMAT ; 3) SANDRO ; 4) NURTATIE ; 5) SANIAH ----- (Jumat, 07 Februari 2025) Jln. Lintas Desa Tumbang Tariak - Kuala Kurun = Kebakaran Rumah Kost / Barak 5 (lima) Pintu / Tidak Ada Korban Jiwa An. : Bp. WIRO / WINDA WIWIN
Kahayan Hulu Utara	-	-	-	-	-								
Damang Batu	-	-	-	-	-								
Sepang	-	-	-	-	-								
Miri Manasa	-	-	-	-	-								
Tewah	-	-	-	-	-								
Manuhing	2	-	-	-	-								(Sabtu, 11 Januari 2025) Jln. Babilu RT. 001 / RW. 001, Kel. Tumbang Talaken = 1 (satu) Rumah Penduduk Terbakar / Tidak Ada Korban Jiwa An. : MADI D. E. S. ----- (Senin, 20 Januari 2025) Pinggir Jalan Umum, Kel. Tumbang Talaken = 2 (dua) Rumah Penduduk Terbakar / Tidak Ada Korban Jiwa An. : -
Manuhing Raya	-	-	-	-	-								
Rungan	1	-	-	1	-								(Kamis, 09 Januari 2025) Desa Bereng Baru RT. 002 / RW. 001 = 1 (satu) Rumah Penduduk Terbakar / Tidak Ada Korban Jiwa An. : HENDRI WANTO (Jumat, 19 April 2025) Desa Luwuk Langkuas = 1 (satu) Rumah Penduduk dan Toko Sembako - Bengkel Motor Terbakar / Tidak Ada Korban Jiwa An. : RAMA / IRA SUSILAWATI
Rungan Hulu	-	-	-	-	-								
Rungan Barat	-	-	-	-	-								
Mihing Raya	1	-	-	-	-								(Selasa, 14 Januari 2025) Jln. Damang Batu RT. 001 / RW. 001, Desa Tumbang Danau = 4 (empat) Rumah Penduduk Terbakar / Tidak Ada Korban Jiwa An. : 1) DISON DAHIM ; 2) TIMBUL ; 3) PRITILO ; 4) RUPUS ANJAS

VI. DATA KEBAKARAN HUTAN DAN LAHAN TAHUN 2025

Hari / Tanggal : Minggu, 11-05-2025
Pukul : 16.00 WIB - 08.00 WIB

NO.	KECAMATAN	KEJADIAN (x)	LUAS KARHUTLA ± (Ha)
1	KURUN	-	-
2	KAHAYAN HULU UTARA	-	-
3	DAMANG BATU	-	-
4	SEPANG	-	-
5	MIRI MANASA	-	-
6	TEWAH	-	-
7	MANUHING	-	-
8	MANUHING RAYA	-	-
9	RUNGAN	-	-
10	RUNGAN HULU	-	-
11	RUNGAN BARAT	-	-
12	MIHING RAYA	-	-
TOTAL JUMLAH		-	-

--- s/d ---

Hari / Tanggal : Senin, 12-05-2025
Pukul : 08.00 WIB - 16.00 WIB

NO.	KECAMATAN	KEJADIAN (x)	LUAS KARHUTLA ± (Ha)
1	KURUN	-	-
2	KAHAYAN HULU UTARA	-	-
3	DAMANG BATU	-	-
4	SEPANG	-	-
5	MIRI MANASA	-	-
6	TEWAH	-	-
7	MANUHING	-	-
8	MANUHING RAYA	-	-
9	RUNGAN	-	-
10	RUNGAN HULU	-	-
11	RUNGAN BARAT	-	-
12	MIHING RAYA	-	-
TOTAL JUMLAH		-	-

Sumber : Badan Penanggulangan Bencana Daerah Kabupaten Gunung Mas

VII. DATA HOTSPOT SATELIT NASA - MODIS, NASA - SNPP, & NASA - NOAA20 TAHUN 2025

Hari / Tanggal : Minggu, 11-05-2025
Pukul : 16.00 WIB - 08.00 WIB

NO.	KECAMATAN	CONFIDENCE %			KEJADIAN (x)	LUAS KARHUTLA ± (Ha)
		L	M	H		
1	KURUN	-	-	-	-	-
2	KAHAYAN HULU UTARA	-	-	-	-	-
3	DAMANG BATU	-	-	-	-	-
4	SEPANG	-	-	-	-	-
5	MIRI MANASA	-	-	-	-	-
6	TEWAH	-	-	-	-	-
7	MANUHING	-	-	-	-	-
8	MANUHING RAYA	-	-	-	-	-
9	RUNGAN	-	-	-	-	-
10	RUNGAN HULU	-	-	-	-	-
11	RUNGAN BARAT	-	-	-	-	-
12	MIHING RAYA	-	-	-	-	-
TOTAL JUMLAH		-	-	-	-	-

NO.	KECAMATAN	DESA	LATITUDE	LONGITUDE	CONFIDENCE %			KET.
					L	M	H	
1	KURUN							
2	KAHAYAN HULU UTARA							
3	DAMANG BATU							
4	SEPANG							
5	MIRI MANASA							
6	TEWAH							
7	MANUHING							
8	MANUHING RAYA							
9	RUNGAN							
10	RUNGAN HULU							
11	RUNGAN BARAT							
12	MIHING RAYA							
TOTAL JUMLAH								

Tingkat Kepercayaan Hotspot :

L : Rendah
M : Sedang
H : Tinggi

Sumber : <https://sipongi.menlhk.go.id/>

--- s/d ---

Hari / Tanggal : Senin, 12-05-2025
Pukul : 08.00 WIB - 16.00 WIB

NO.	KECAMATAN	CONFIDENCE %			KEJADIAN (x)	LUAS KARHUTLA ± (Ha)
		L	M	H		
1	KURUN	-	-	-	-	-
2	KAHAYAN HULU UTARA	-	-	-	-	-
3	DAMANG BATU	-	-	-	-	-
4	SEPANG	-	-	-	-	-
5	MIRI MANASA	-	-	-	-	-
6	TEWAH	-	-	-	-	-
7	MANUHING	-	-	-	-	-
8	MANUHING RAYA	-	-	-	-	-
9	RUNGAN	-	-	-	-	-
10	RUNGAN HULU	-	-	-	-	-
11	RUNGAN BARAT	-	-	-	-	-
12	MIHING RAYA	-	-	-	-	-
TOTAL JUMLAH		-	-	-	-	-

NO.	KECAMATAN	DESA	LATITUDE	LONGITUDE	CONFIDENCE %			KET.
					L	M	H	
1	KURUN							
2	KAHAYAN HULU UTARA							
3	DAMANG BATU							
4	SEPANG							
5	MIRI MANASA							
6	TEWAH							
7	MANUHING							
8	MANUHING RAYA							
9	RUNGAN							
10	RUNGAN HULU							
11	RUNGAN BARAT							
12	MIHING RAYA							
TOTAL JUMLAH								

Tingkat Kepercayaan Hotspot :

L : Rendah
M : Sedang
H : Tinggi

Sumber : <https://sipongi.menlhk.go.id/>

PENDATAAN KEBAKARAN HUTAN DAN LAHAN

JENIS BENCANA : KARHUTLA

WAKTU BENCANA : WIB

TANGGAL BENCANA : SENIN, 12 MEI 2025

LOKASI BENCANA : DESA / KELURAHAN :

KECAMATAN :

KOORDINAT		VEGETASI	JENIS TANAH	MORFOLOGI	LUAS TERBAKAR ± (Ha)	LAMA PEMADAMAN	PENYEBAB TERJADI	KORBAN JIWA
<i>LATITUDE</i>	<i>LONGITUDE</i>							

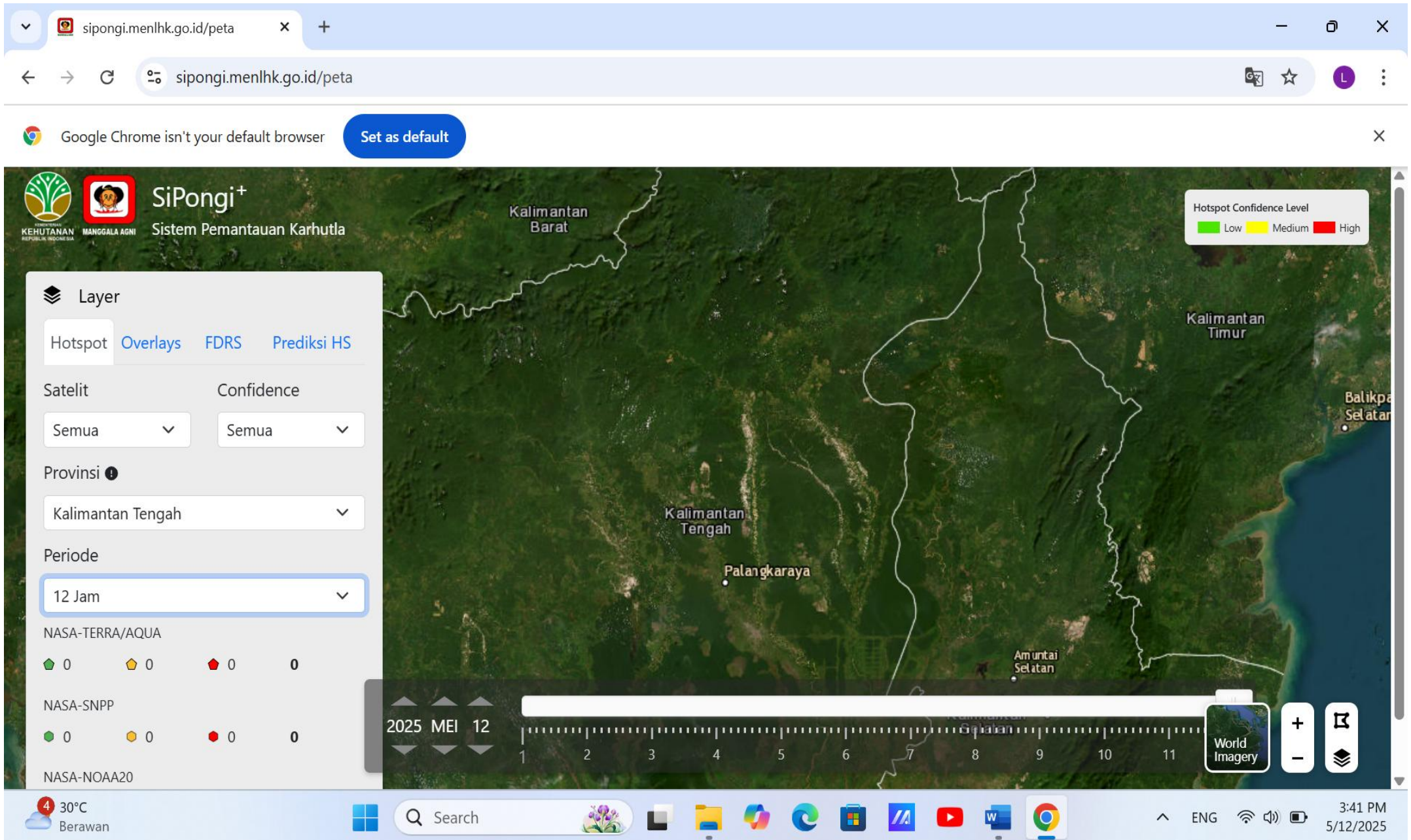
FASILITAS UMUM TERDAMPAK	KERUGIAN FINANSIAL (Rp.)	STATUS LAHAN	PEMILIK LAHAN	JUMLAH ANGGOTA PEMADAM	JUMLAH KENDARAAN PEMADAM	JUMLAH PERALATAN PEMADAM

DESKRIPSI : Tidak Ada Kegiatan Posko

KOORDINATOR LAPANGAN,

HOTSPOT DI KABUPATEN GUNUNG MAS

SENIN TANGGAL 12 MEI 2025 :



HASIL PEMANTAUAN HARI INI : NIHIL

KEGIATAN PETUGAS PIKET BPBD KABUPATEN GUNUNG MAS :

1. Melakukan Monitoring / Pemantauan Bencana Banjir, Tanah Longsor, serta Kebakaran Pekarangan Perumahan Tahun 2025 di Kabupaten Gunung Mas.
2. Berkoordinasi dengan TNI, POLRI, Kepala Desa, dan Camat di Kabupaten Gunung Mas apabila terjadi Bencana.

Dokumentasi Pemantauan **TIM TRC BPBD Kabupaten Gunung Mas** : **NIHIL**

Demikian Laporan Harian Kabupaten Gunung Mas Sore Hari / Tgl. : **Senin, 12 Mei 2025**
Pukul : 16.00 WIB



LAPORAN HARIAN PRAKIRAAN CUACA,

KEJADIAN BANJIR, TANAH LONGSOR &

KEBAKARAN PEKARANGAN PERUMAHAN - HUTAN DAN LAHAN

BPBD KABUPATEN GUNUNG MAS

TAHUN 2025

Selamat Sore, mohon izin melaporkan, informasi terkait kondisi di Kabupaten Gunung Mas saat ini :

Hari / Tgl. : Selasa, 13 Mei 2025

Pukul : 16.00 WIB

Hari/Tanggal: Selasa, 13 Mei 2025



I. KONDISI TERKINI

Pantauan Cuaca Tanggal 13 Mei 2025

KECAMATAN	TANGGAL						
	12/5/2025			13/5/2025			
	WAKTU (WIB)						
		16.00-20.00	20.00-24.00	00.00-04.00	04.00-08.00	08.00-12.00	12.00-16.00
Sepang (Kel. Sepang Simin)	Cuaca	Berawan	Cerah	Cerah	Cerah	Cerah	Cerah
	Suhu (°C)	25	24	24	25	32	30
	Kelembapan (%)	97	99	99	93	62	76
	Kecepatan Angin (km/jam)	1	5	2	5	1	6
	Arah Angin	Selatan	Timur	Utara	Timur Laut	Selatan	Selatan
	Jarak Pandang (m)	8000	10000	7000	9000	10000	9000
Kurun (Kel. Kuala Kurun)	Cuaca	Cerah	Berawan	Cerah	Cerah	Cerah	Cerah
	Suhu (°C)	26	24	23	25	32	31
	Kelembapan (%)	90	98	99	95	67	72
	Kecepatan Angin (km/jam)	2	2	2	4	3	7
	Arah Angin	Tenggara	Timur Laut	Utara	Timur Laut	Selatan	Selatan
	Jarak Pandang (m)	8000	10000	7000	10000	10000	7000
Tewah (Kel. Tewah)	Cuaca	Berawan Tebal	Cerah	Cerah	Cerah	Cerah	Cerah
	Suhu (°C)	26	24	23	25	32	31
	Kelembapan (%)	94	99	99	94	63	73
	Kecepatan Angin (km/jam)	0	3	2	3	4	4
	Arah Angin	Selatan	Timur Laut	Utara	Timur	Selatan	Tenggara
	Jarak Pandang (m)	8000	10000	7000	9000	10000	9000
Kahayan Hulu Utara (Kel. Tumbang Miri)	Cuaca	Cerah	Cerah Berawan	Cerah	Cerah	Cerah	Hujan Ringan
	Suhu (°C)	26	24	23	25	31	30
	Kelembapan (%)	97	98	99	94	69	78
	Kecepatan Angin (km/jam)	0	2	3	2	4	4
	Arah Angin	Timur	Timur Laut	Utara	Timur	Tenggara	Barat Daya
	Jarak Pandang (m)	8000	10000	7000	10000	8000	9000
Rungan (Kel. Jakatan Raya)	Cuaca	Berawan	Cerah	Cerah	Cerah	Berawan Tebal	Cerah
	Suhu (°C)	26	24	24	25	32	31
	Kelembapan (%)	96	99	99	95	64	76
	Kecepatan Angin (km/jam)	2	3	3	6	4	1
	Arah Angin	Barat Daya	Timur	Utara	Timur Laut	Barat Daya	Barat Laut
	Jarak Pandang (m)	8000	7000	7000	10000	10000	9000
Manuhing (Kel. Tumbang Talaken)	Cuaca	Berawan	Cerah	Cerah	Cerah	Hujan Ringan	Cerah
	Suhu (°C)	25	24	24	24	31	29
	Kelembapan (%)	97	99	99	96	70	84
	Kecepatan Angin (km/jam)	4	4	3	5	1	8
	Arah Angin	Timur	Tenggara	Utara	Timur Laut	Selatan	Selatan
	Jarak Pandang (m)	8000	10000	7000	7000	10000	9000
Mihing Raya (Kel. Kampuri)	Cuaca	Cerah Berawan	Cerah Berawan	Cerah	Cerah	Cerah	Cerah
	Suhu (°C)	26	24	24	25	32	32
	Kelembapan (%)	95	98	99	93	64	68
	Kecepatan Angin (km/jam)	0	4	2	5	3	2
	Arah Angin	Timur	Timur	Utara	Timur Laut	Barat Daya	Barat
	Jarak Pandang (m)	8000	10000	7000	8000	10000	9000
Damang Batu (Kel. Tumbang Marikoi)	Cuaca	Berawan	Cerah Berawan	Cerah	Cerah	Cerah	Cerah
	Suhu (°C)	26	24	23	25	32	30
	Kelembapan (%)	98	99	99	94	64	78
	Kecepatan Angin (km/jam)	1	1	2	5	5	2
	Arah Angin	Barat Daya	Timur	Utara	Timur Laut	Tenggara	Selatan
	Jarak Pandang (m)	8000	10000	7000	9000	7000	9000
Miri Manasa (Kel. Tumbang Napoi)	Cuaca	Cerah	Cerah	Cerah	Cerah	Cerah	Cerah
	Suhu (°C)	26	23	23	25	32	29
	Kelembapan (%)	96	97	97	89	61	86
	Kecepatan Angin (km/jam)	1	3	3	2	4	2
	Arah Angin	Timur Laut	Utara	Utara	Timur Laut	Selatan	Barat
	Jarak Pandang (m)	8000	10000	10000	10000	7000	9000
Rungan Hulu (Kel. Tumbang Rahuyan)	Cuaca	Berawan	Cerah Berawan	Cerah	Cerah	Cerah	Hujan Ringan
	Suhu (°C)	26	24	23	25	32	31
	Kelembapan (%)	98	99	99	95	68	80
	Kecepatan Angin (km/jam)	1	2	2	5	1	7
	Arah Angin	Timur	Timur	Utara	Timur Laut	Barat Daya	Selatan
	Jarak Pandang (m)	8000	10000	7000	7000	10000	9000
Manuhing Raya (Kel. Tehang)	Cuaca	Berawan	Cerah	Cerah	Cerah	Cerah	Hujan Ringan
	Suhu (°C)	25	23	23	24	32	29
	Kelembapan (%)	98	99	99	95	64	86
	Kecepatan Angin (km/jam)	3	2	1	5	4	1
	Arah Angin	Barat Laut	Timur Laut	Utara	Timur Laut	Tenggara	Tenggara
	Jarak Pandang (m)	8000	9000	7000	7000	10000	9000
Rungan Barat (Kel. Rabambang)	Cuaca	Berawan	Cerah Berawan	Cerah	Cerah	Cerah	Cerah
	Suhu (°C)	26	24	24	25	32	30
	Kelembapan (%)	97	99	99	95	68	77
	Kecepatan Angin (km/jam)	3	2	2	5	3	1
	Arah Angin	Tenggara	Timur	Timur Laut	Timur Laut	Barat Daya	Tenggara
	Jarak Pandang (m)	8000	7000	7000	7000	10000	9000

I. a. DATA BANJIR TAHUN 2025



BADAN PENANGGULANGAN BENCANA DAERAH KABUPATEN GUNUNG MAS
JLN. LETJEND. SOEPRAPTO, KEL. TAMPANG TUMBANG ANJIR, KEC. KURUN, KAB. GUNUNG MAS

KEJADIAN BANJIR PADA HARI : SELASA, 13 MEI 2025

DATA KEJADIAN BANJIR :

No.	Nama Kecamatan	Desa	KK	Jumlah				Fasilitas Umum					Keterangan	
				Dewasa		Anak	Jiwa	Tempa Ibadah			Sekolah	Puskesmas		Lain-lain
				L	P			Mesjid	Gereja	Balai Hindu				
														-
														Data Terakhir

II.b. DATA BANJIR TAHUN 2025

Kecamatan / Kota	Bulan												Kejadian (x)
	1	2	3	4	5	6	7	8	9	10	11	12	
Kurun	-	-	5										(Jumat, 07 Maret 2025) Jln. Trans Kuala Kurun - Desa Penda Linda / Petus - Desa Teluk Nyatu ; Jln. Jendral Sudirman, Kel. Tampang Tumbang Anjir, berdampak banjir pada Jalan Penghubung, Ketinggian Air ± 100 cm. (Jumat, 14 Maret 2025) Kel. Tampang Tumbang Anjir - RT. 004, berdampak banjir pada 79 KK. Desa Tumbang Tambirah, berdampak banjir pada Sarana Lokal Umum. (Minggu, 16 Maret 2025) Jln. Sangkurun (Gang Manggis), Kel. Kuala Kurun, berdampak banjir pada Sarana Lokal Umum. Desa Tumbang Miwan, berdampak banjir pada 108 KK.
Kahayan Hulu Utara	-	-	2										(Senin, 17 Maret 2025) Desa Penda Rangas, berdampak banjir pada 3 KK, Desa Penda Tumbang Sian, berdampak banjir pada 3 KK.
Damang Batu	-	-	-										-
Sepang	1	-	-										(Minggu, 19 Januari 2025) Desa Tampelas, berdampak banjir pada 62 KK / 310 Jiwa, Ketinggian Air ± 50 cm.
Miri Manasa	-	-	2										(Kamis, 13 Maret 2025) Kel. Tumbang Napoi, berdampak banjir pada Sarana Lokal Umum. ----- (Jumat, 14 Maret 2025) Desa Tumbang Masukih, berdampak banjir pada Sarana Lokal Umum.
Tewah	-	-	2										(Kamis - Sabtu, 13 - 15 Maret 2025) Jln. Patahu RT. 005 ; Jln. Menteng, Kel. Tewah, berdampak banjir pada 701 KK / 2786 Jiwa. (Minggu, 16 Maret 2025) Desa Sare Rangan, berdampak banjir pada 29 KK.
Manuhing	-	-	2										(Sabtu, 15 Maret 2025) Desa Tangki Dahuyan, berdampak banjir pada Sarana Lokal Umum. ----- (Minggu, 16 Maret 2025) Kel. Tumbang Talaken, berdampak banjir pada Sarana Lokal Umum.
Manuhing Raya	-	-	6										(Selasa - Rabu & Senin, 04 - 05 & 17 Maret 2025) Kel. Tehang, berdampak banjir pada 377 KK / 1.131 Jiwa, Desa Luwuk Tukau, berdampak banjir pada 17 KK / 56 Jiwa, Desa Tumbang Oroi, berdampak banjir pada 12 KK / 37 Jiwa, Desa Tumbang Samui, berdampak banjir pada 20 KK / 65 Jiwa, Desa Putat Durei, berdampak banjir pada 7 KK / 21 Jiwa, Desa Tumbang Mantuhe, berdampak banjir pada 7 KK / 24 Jiwa, Ketinggian Air ± 50 - 70 cm.

II. DATA TANAH LONGSOR TAHUN 2025

[illegible]

III. DATA ORANG HILANG / TENGGELOM TAHUN 2025

[illegible]

IV. DATA KEBAKARAN PEKARANGAN / PERUMAHAN TAHUN 2025

Kecamatan / Kota	Bulan												Kejadian (x)
	1	2	3	4	5	6	7	8	9	10	11	12	
Kurun	1	1	-	-	-								(Rabu, 01 Januari 2025) Jln. Lintas Kurun Sebrang RT. 014 / RW. 002, Kel. Kuala Kurun = 5 (lima) Rumah Penduduk Terbakar / Tidak Ada Korban Jiwa An. : 1) SUNARYO AFFANDI ; 2) SALAMAT ; 3) SANDRO ; 4) NURTATIE ; 5) SANIAH ----- (Jumat, 07 Februari 2025) Jln. Lintas Desa Tumbang Tariak - Kuala Kurun = Kebakaran Rumah Kost / Barak 5 (lima) Pintu / Tidak Ada Korban Jiwa An. : Bp. WIRO / WINDA WIWIN
Kahayan Hulu Utara	-	-	-	-	-								
Damang Batu	-	-	-	-	-								
Sepang	-	-	-	-	-								
Miri Manasa	-	-	-	-	-								
Tewah	-	-	-	-	-								
Manuhing	2	-	-	-	1								(Sabtu, 11 Januari 2025) Jln. Babilu RT. 001 / RW. 001, Kel. Tumbang Talaken = 1 (satu) Rumah Penduduk Terbakar / Tidak Ada Korban Jiwa An. : MADI D. E. S. ----- (Senin, 20 Januari 2025) Pinggir Jalan Umum, Kel. Tumbang Talaken = 2 (dua) Rumah Penduduk Terbakar / Tidak Ada Korban Jiwa An. : - ----- (Kamis, 08 Mei 2025) Jln. Tangkasiang RT. 006 / RW. 002, di Pasar Lek Guhung, Kel. Tumbang Talaken = 6 (enam) Rumah Penduduk Terbakar / Tidak Ada Korban Jiwa An. : 1) H. TRISNO / RUDI ; 2) LUTFI / JAIS ; 3) SAMAD ; 4) OSON / ZUBER - AGUNG 5) CACA D. NAWAI / HARUM - SABINO ; 6) BUDIANTO / EKA
Manuhing Raya	-	-	-	-	-								
Rungan	1	-	-	1	-								(Kamis, 09 Januari 2025) Desa Bereng Baru RT. 002 / RW. 001 = 1 (satu) Rumah Penduduk Terbakar / Tidak Ada Korban Jiwa An. : HENDRI WANTO (Jumat, 19 April 2025) Desa Luwuk Langkuas = 1 (satu) Rumah Penduduk dan Toko Sembako - Bengkel Motor Terbakar / Tidak Ada Korban Jiwa An. : RAMA / IRA SUSILAWATI
Rungan Hulu	-	-	-	-	-								
Rungan Barat	-	-	-	-	-								
Mihing Raya	1	-	-	-	-								(Selasa, 14 Januari 2025) Jln. Damang Batu RT. 001 / RW. 001, Desa Tumbang Danau = 4 (empat) Rumah Penduduk Terbakar / Tidak Ada Korban Jiwa An. : 1) DISON DAHIM ; 2) TIMBUL ; 3) PRITILO ; 4) RUPUS ANJAS

V. DATA KEBAKARAN HUTAN DAN LAHAN TAHUN 2025

Hari / Tanggal : Senin, 12-05-2025
Pukul : 16.00 WIB - 08.00 WIB

NO.	KECAMATAN	KEJADIAN (x)	LUAS KARHUTLA ± (Ha)
1	KURUN	-	-
2	KAHAYAN HULU UTARA	-	-
3	DAMANG BATU	-	-
4	SEPANG	-	-
5	MIRI MANASA	-	-
6	TEWAH	-	-
7	MANUHING	-	-
8	MANUHING RAYA	-	-
9	RUNGAN	-	-
10	RUNGAN HULU	-	-
11	RUNGAN BARAT	-	-
12	MIHING RAYA	-	-
TOTAL JUMLAH		-	-

--- s/d ---

Hari / Tanggal : Selasa, 13-05-2025
Pukul : 08.00 WIB - 16.00 WIB

NO.	KECAMATAN	KEJADIAN (x)	LUAS KARHUTLA ± (Ha)
1	KURUN	-	-
2	KAHAYAN HULU UTARA	-	-
3	DAMANG BATU	-	-
4	SEPANG	-	-
5	MIRI MANASA	-	-
6	TEWAH	-	-
7	MANUHING	-	-
8	MANUHING RAYA	-	-
9	RUNGAN	-	-
10	RUNGAN HULU	-	-
11	RUNGAN BARAT	-	-
12	MIHING RAYA	-	-
TOTAL JUMLAH		-	-

Sumber : Badan Penanggulangan Bencana Daerah Kabupaten Gunung Mas

VI. DATA HOTSPOT SATELIT NASA - MODIS, NASA - SNPP, & NASA - NOAA20 TAHUN 2025

Hari / Tanggal : Senin, 12-05-2025
Pukul : 16.00 WIB - 08.00 WIB

NO.	KECAMATAN	CONFIDENCE %			KEJADIAN (x)	LUAS KARHUTLA ± (Ha)
		L	M	H		
1	KURUN	-	-	-	-	-
2	KAHAYAN HULU UTARA	-	-	-	-	-
3	DAMANG BATU	-	-	-	-	-
4	SEPANG	-	-	-	-	-
5	MIRI MANASA	-	-	-	-	-
6	TEWAH	-	-	-	-	-
7	MANUHING	-	-	-	-	-
8	MANUHING RAYA	-	-	-	-	-
9	RUNGAN	-	-	-	-	-
10	RUNGAN HULU	-	2	-	2	-
11	RUNGAN BARAT	-	-	-	-	-
12	MIHING RAYA	-	-	-	-	-
TOTAL JUMLAH		-	2	-	2	-

NO.	KECAMATAN	DESA	LATITUDE	LONGITUDE	CONFIDENCE %			KET.
					L	M	H	
1	KURUN							
2	KAHAYAN HULU UTARA							
3	DAMANG BATU							
4	SEPANG							
5	MIRI MANASA							
6	TEWAH							
7	MANUHING							
8	MANUHING RAYA							
9	RUNGAN							
10	RUNGAN HULU	Sei Antai	-1.04982	113.54491		1		
		Sei Antai	-1.04636	113.54482		1		
11	RUNGAN BARAT							
12	MIHING RAYA							
TOTAL JUMLAH						2		

Tingkat Kepercayaan Hotspot :

L : Rendah
M : Sedang
H : Tinggi

Sumber : <https://sipongi.menlhk.go.id/>

--- s/d ---

Hari / Tanggal : Selasa, 13-05-2025

Pukul : 08.00 WIB - 16.00 WIB

NO.	KECAMATAN	CONFIDENCE %			KEJADIAN (x)	LUAS KARHUTLA ± (Ha)
		L	M	H		
1	KURUN	-	-	-	-	-
2	KAHAYAN HULU UTARA	-	-	-	-	-
3	DAMANG BATU	-	-	-	-	-
4	SEPANG	-	-	-	-	-
5	MIRI MANASA	-	-	-	-	-
6	TEWAH	-	-	-	-	-
7	MANUHING	-	-	-	-	-
8	MANUHING RAYA	-	-	-	-	-
9	RUNGAN	-	-	-	-	-
10	RUNGAN HULU	-	3	-	3	-
11	RUNGAN BARAT	-	-	-	-	-
12	MIHING RAYA	-	-	-	-	-
TOTAL JUMLAH		-	3	-	3	-

NO.	KECAMATAN	DESA	LATITUDE	LONGITUDE	CONFIDENCE %			KET.
					L	M	H	
1	KURUN							
2	KAHAYAN HULU UTARA							
3	DAMANG BATU							
4	SEPANG							
5	MIRI MANASA							
6	TEWAH							
7	MANUHING							
8	MANUHING RAYA							
9	RUNGAN							
10	RUNGAN HULU	Tumbang Mujai	-1.07159	113.56413		1		
		Tumbang Mujai	-1.07073	113.56653		1		
		Sei Antai	-1.06704	113.56344		1		
11	RUNGAN BARAT							
12	MIHING RAYA							
TOTAL JUMLAH						3		

Tingkat Kepercayaan Hotspot :

L : Rendah

M : Sedang

H : Tinggi

Sumber : <https://sipongi.menlhk.go.id/>

PENDATAAN KEBAKARAN HUTAN DAN LAHAN

JENIS BENCANA : KARHUTLA
WAKTU BENCANA : WIB
TANGGAL BENCANA : SELASA, 13 MEI 2025
LOKASI BENCANA : DESA / KELURAHAN : KECAMATAN :

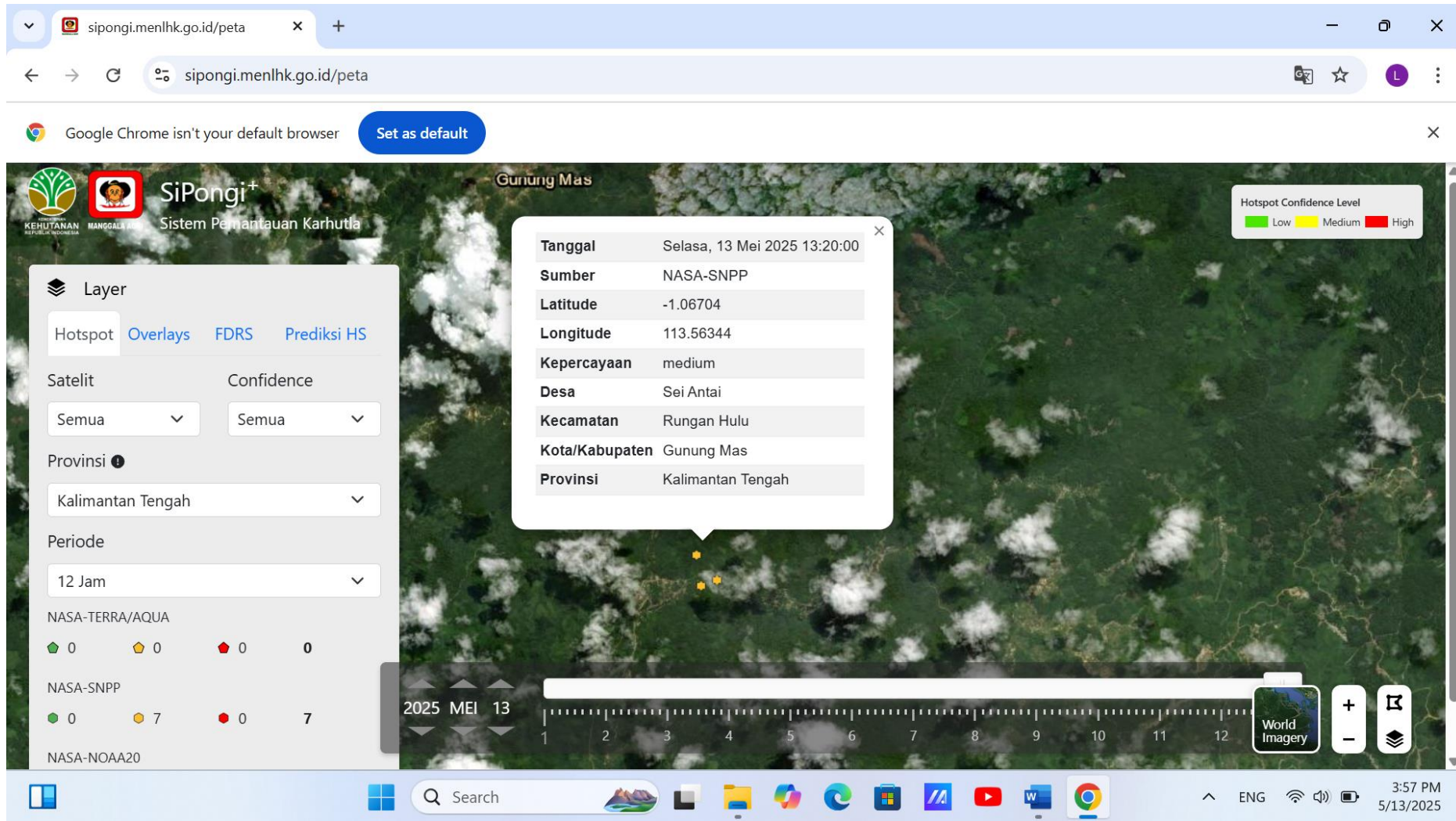
KOORDINAT		VEGETASI	JENIS TANAH	MORFOLOGI	LUAS TERBAKAR ± (Ha)	LAMA PEMADAMAN	PENYEBAB TERJADI	KORBAN JIWA
LATITUDE	LONGITUDE							

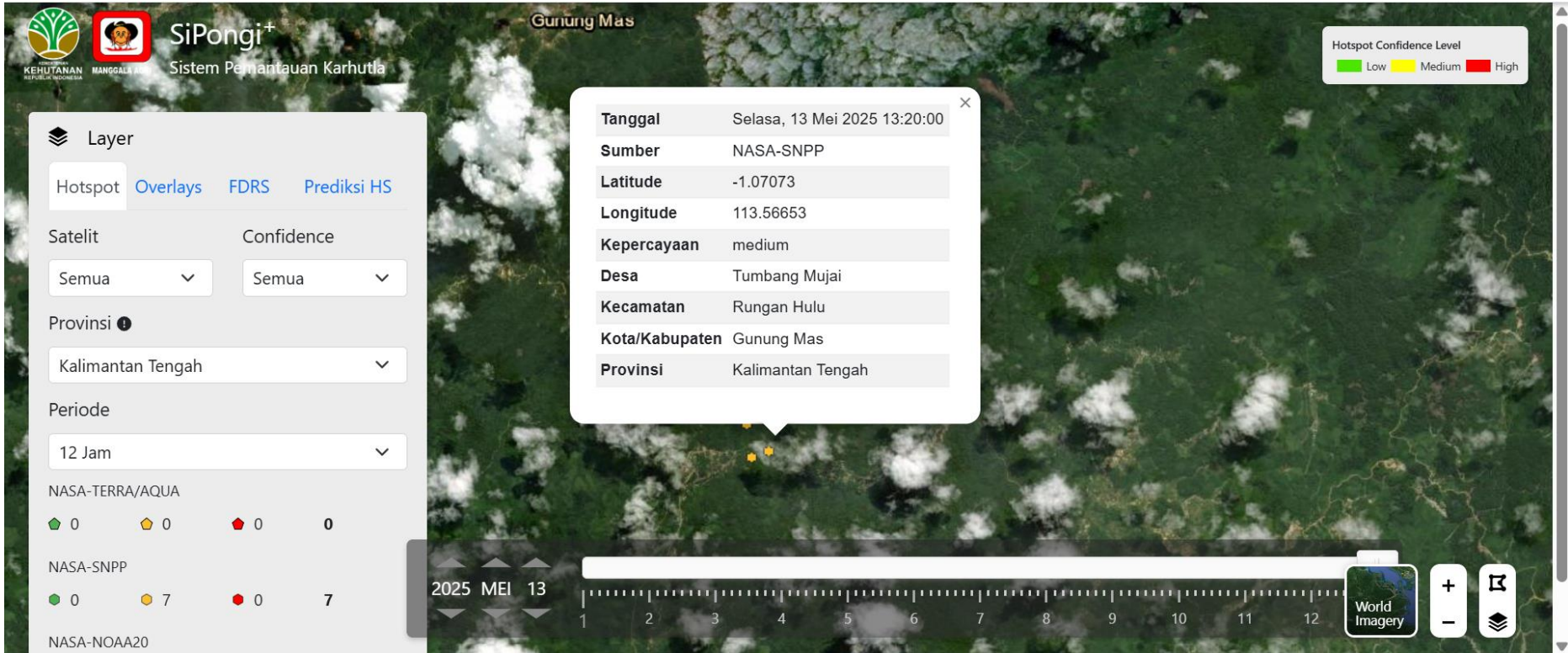
FASILITAS UMUM TERDAMPAK	KERUGIAN FINANSIAL (Rp.)	STATUS LAHAN	PEMILIK LAHAN	JUMLAH ANGGOTA PEMADAM	JUMLAH KENDARAAN PEMADAM	JUMLAH PERALATAN PEMADAM


DESKRIPSI : Tidak Ada Kegiatan Posko

KOORDINATOR LAPANGAN,

HOTSPOT DI KABUPATEN GUNUNG MAS TANGGAL 13 MEI 2025







SiPongi+
Sistem Pemantauan Karhutla

Layer

Hotspot Overlays FDRS Prediksi HS

Satelit Confidence

Semua Semua

Provinsi

Kalimantan Tengah

Periode

12 Jam

NASA-TERRA/AQUA

0 0 0 0

NASA-SNPP

0 7 0 7

NASA-NOAA20

Tanggal Selasa, 13 Mei 2025 13:20:00

Sumber NASA-SNPP

Latitude -1.07159

Longitude 113.56413

Kepercayaan medium

Desa Tumbang Mujai

Kecamatan Rungan Hulu

Kota/Kabupaten Gunung Mas

Provinsi Kalimantan Tengah

Hotspot Confidence Level

Low Medium High

2025 MEI 13

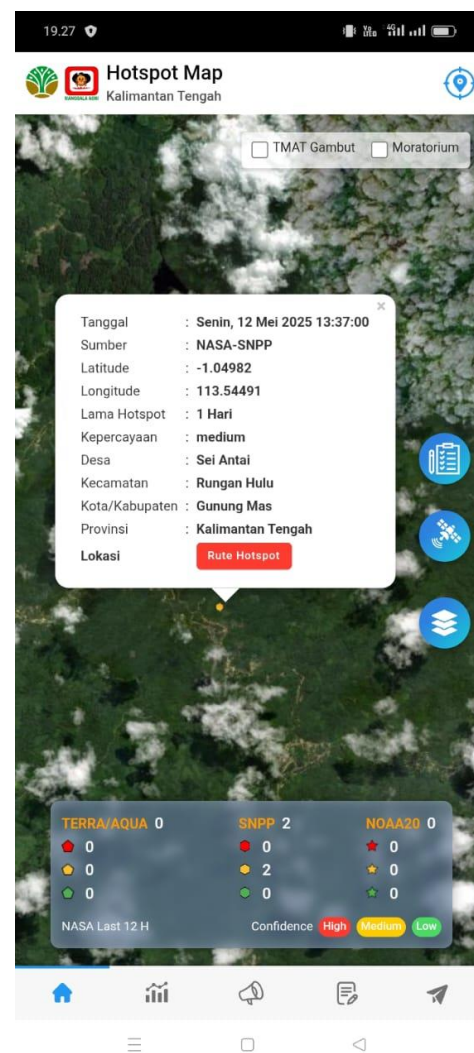
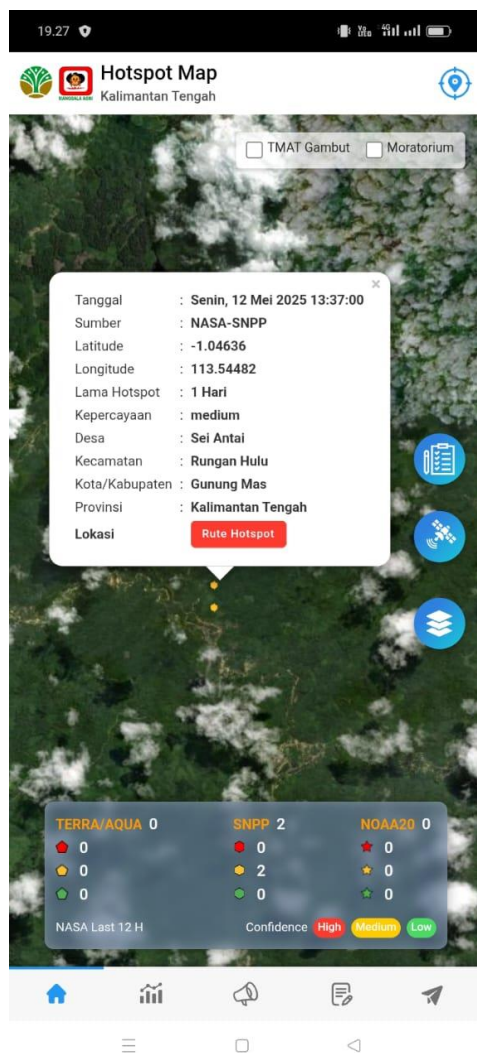
1 2 3 4 5 6 7 8 9 10 11 12

World Imagery

+

-

HOTSPOT DI KABUPATEN GUNUNG MAS TANGGAL 12 MEI 2025 PUKUL 16.00 – 08.00 WIB



HASIL PEMANTAUAN HARI INI : NIHIL

KEGIATAN PETUGAS PIKET BPBD KABUPATEN GUNUNG MAS :

1. Melakukan Monitoring / Pemantauan Bencana Banjir, Tanah Longsor, serta Kebakaran Pekarangan Perumahan Tahun 2025 di Kabupaten Gunung Mas.
2. Berkoordinasi dengan TNI, POLRI, Kepala Desa, dan Camat di Kabupaten Gunung Mas apabila terjadi Bencana.

Dokumentasi Pemantauan TIM TRC BPBD Kabupaten Gunung Mas : NIHIL

Demikian Laporan Harian Kabupaten Gunung Mas Sore Hari / Tgl. : **Selasa, 13 Mei 2025**
Pukul : 16.00 WIB



LAPORAN HARIAN PRAKIRAAN CUACA,

KEJADIAN BANJIR, TANAH LONGSOR &

KEBAKARAN PEKARANGAN PERUMAHAN - HUTAN DAN LAHAN

BPBD KABUPATEN GUNUNG MAS

TAHUN 2025

Selamat Sore, mohon izin melaporkan, informasi terkait kondisi di Kabupaten Gunung Mas saat ini :
Hari / Tgl. : Rabu, 14 Mei 2025
Pukul : 16.00 WIB



I. KONDISI TERKINI

Pantauan Cuaca Tanggal 14-05-2025 : **BMKG**

Hari/Tanggal: Rabu, 14 Mei 2025

I. KONDISI TERKINI

Pantauan Cuaca Tanggal 14 Mei 2025

KECAMATAN	TANGGAL						
	13/05/2025			14/05/2025			
	WAKTU (WIB)						
		16.00-20.00	20.00-24.00	00.00-04.00	04.00-08.00	08.00-12.00	12.00-16.00
Sepang (Kel. Sepang Simin)	Cuaca	Hujan Petir	Hujan Petir	Berawan Tebal	Berawan	Cerah	Hujan Ringan
	Suhu (°C)	26	25	24	26	30	27
	Kelembapan (%)	97	98	99	86	70	92
	Kecepatan Angin (km/jam)	3	4	7	6	2	4
	Arah Angin	Timur	Utara	Utara	Utara	Tenggara	Barat Laut
	Jarak Pandang (m)	9000	8000	10000	10000	10000	10000
Kurun (Kel. Kuala Kurun)	Cuaca	Berawan	Hujan Petir	Hujan Ringan	Berawan	Berawan	Cerah Berawan
	Suhu (°C)	25	25	24	27	30	27
	Kelembapan (%)	97	98	98	85	72	91
	Kecepatan Angin (km/jam)	0	2	4	3	2	5
	Arah Angin	Barat	Barat Laut	Timur Laut	Timur Laut	Selatan	Timur Laut
	Jarak Pandang (m)	9000	10000	10000	10000	10000	10000
Tewah (Kel. Tewah)	Cuaca	Berawan	Berawan Tebal	Hujan Ringan	Berawan	Berawan	Cerah
	Suhu (°C)	25	25	24	27	30	27
	Kelembapan (%)	99	99	98	85	72	90
	Kecepatan Angin (km/jam)	0	5	3	3	3	3
	Arah Angin	Tenggara	Barat Laut	Timur Laut	Timur Laut	Selatan	Timur Laut
	Jarak Pandang (m)	9000	7000	10000	10000	10000	10000
Kahayan Hulu Utara (Kel. Tumbang Miri)	Cuaca	Berawan	Berawan	Hujan Ringan	Berawan	Berawan	Cerah
	Suhu (°C)	25	25	24	26	29	27
	Kelembapan (%)	98	99	99	87	77	90
	Kecepatan Angin (km/jam)	2	5	4	1	1	4
	Arah Angin	Timur Laut	Barat Laut	Timur Laut	Timur Laut	Barat Daya	Utara
	Jarak Pandang (m)	7000	7000	10000	10000	10000	10000
Rungan (Kel. Jakatan Raya)	Cuaca	Hujan Ringan	Hujan Petir	Berawan Tebal	Berawan Tebal	Berawan Tebal	Hujan Ringan
	Suhu (°C)	26	25	24	27	29	27
	Kelembapan (%)	98	99	99	86	75	90
	Kecepatan Angin (km/jam)	3	4	4	3	2	1
	Arah Angin	Timur Laut	Barat Laut	Timur Laut	Timur Laut	Selatan	Timur Laut
	Jarak Pandang (m)	9000	7000	10000	10000	10000	10000
Manuhing (Kel. TumbangTalaken)	Cuaca	Cerah	Hujan Petir	Berawan	Berawan Tebal	Berawan	Berawan Tebal
	Suhu (°C)	26	25	24	26	30	27
	Kelembapan (%)	97	99	98	86	75	91
	Kecepatan Angin (km/jam)	1	2	8	6	4	3
	Arah Angin	Timur Laut	Utara	Timur Laut	Timur Laut	Selatan	Timur Laut
	Jarak Pandang (m)	9000	7000	10000	10000	10000	10000
Mihing Raya (Kel. Kampuri)	Cuaca	Hujan Petir	Hujan Petir	Hujan Ringan	Berawan	Cerah	Cerah
	Suhu (°C)	26	25	24	27	30	27
	Kelembapan (%)	97	97	98	84	71	92
	Kecepatan Angin (km/jam)	1	1	6	5	2	4
	Arah Angin	Timur Laut	Barat Laut	Utara	Utara	Tenggara	Utara
	Jarak Pandang (m)	9000	9000	10000	10000	10000	10000
Damang Batu (Kel. Tumbang Marikoi)	Cuaca	Cerah	Berawan	Hujan Ringan	Hujan Ringan	Berawan Tebal	Cerah
	Suhu (°C)	25	25	24	26	29	27
	Kelembapan (%)	99	99	99	87	72	93
	Kecepatan Angin (km/jam)	3	2	5	3	4	3
	Arah Angin	Timur Laut	Barat Laut	Timur Laut	Timur Laut	Timur	Utara
	Jarak Pandang (m)	9000	7000	10000	10000	10000	10000
Miri Manasa (Kel. Tumbang Napoi)	Cuaca	Berawan	Berawan	Hujan Ringan	Hujan Ringan	Berawan	Cerah
	Suhu (°C)	25	25	24	27	31	27
	Kelembapan (%)	99	99	99	82	70	90
	Kecepatan Angin (km/jam)	0	2	3	2	5	3
	Arah Angin	Utara	Barat Laut	Utara	Timur	Selatan	Timur Laut
	Jarak Pandang (m)	6000	7000	10000	10000	7000	10000
Rungan Hulu (Kel. Tumbang Rahuyan)	Cuaca	Berawan	Hujan Ringan	Hujan Ringan	Hujan Ringan	Berawan Tebal	Cerah
	Suhu (°C)	25	25	24	26	29	27
	Kelembapan (%)	98	99	99	87	77	87
	Kecepatan Angin (km/jam)	2	1	6	3	1	3
	Arah Angin	Timur Laut	Barat Laut	Timur Laut	Timur Laut	Selatan	Utara
	Jarak Pandang (m)	9000	7000	10000	10000	10000	10000
Manuhing Raya (Kel. Tehang)	Cuaca	Berawan	Berawan	Hujan Ringan	Hujan Ringan	Hujan Ringan	Cerah
	Suhu (°C)	26	25	24	26	30	27
	Kelembapan (%)	97	99	99	87	70	93
	Kecepatan Angin (km/jam)	2	4	5	4	4	3
	Arah Angin	Timur Laut	Barat Laut	Timur Laut	Timur Laut	Tenggara	Utara
	Jarak Pandang (m)	9000	7000	7000	10000	10000	10000
Rungan Barat (Kel. Rabambang)	Cuaca	Cerah Berawan	Berawan Tebal	Hujan Ringan	Berawan Tebal	Berawan	Cerah
	Suhu (°C)	26	25	24	27	29	27
	Kelembapan (%)	98	99	99	87	76	89
	Kecepatan Angin (km/jam)	3	4	6	3	1	1
	Arah Angin	Timur Laut	Utara	Timur Laut	Timur Laut	Selatan	Utara
	Jarak Pandang (m)	9000	7000	10000	10000	10000	10000

II.a. DATA BANJIR TAHUN 2025



BADAN PENANGGULANGAN BENCANA DAERAH KABUPATEN GUNUNG MAS

JLN. LETJEND. SOEPRAPTO, KEL. TAMPANG TUMBANG ANJIR, KEC. KURUN, KAB. GUNUNG MAS

KEJADIAN BANJIR PADA HARI : RABU, 14 MEI 2025

DATA KEJADIAN BANJIR :

No.	Nama Kecamatan	Desa	KK	Jumlah				Fasilitas Umum					Keterangan	
				Dewasa		Anak	Jiwa	Tempa Ibadah			Sekolah	Puskesmas		Lain-lain
				L	P			Mesjid	Gereja	Balai Hindu				
														-
														Data Terakhir

II.b. DATA BANJIR TAHUN 2025

Kecamatan / Kota	Bulan												Kejadian (x)
	1	2	3	4	5	6	7	8	9	10	11	12	
Kurun	-	-	5	-	-								(Jumat, 07 Maret 2025) Jln. Trans Kuala Kurun - Desa Penda Linda / Petus - Desa Teluk Nyatu ; Jln. Jendral Sudirman, Kel. Tampang Tumbang Anjir, berdampak banjir pada Jalan Penghubung, Ketinggian Air ± 100 cm. ----- (Jumat, 14 Maret 2025) Kel. Tampang Tumbang Anjir - RT. 004, berdampak banjir pada 79 KK. Desa Tumbang Tambirah, berdampak banjir pada Sarana Lokal Umum. ----- (Minggu, 16 Maret 2025) Jln. Sangkurun (Gang Manggis), Kel. Kuala Kurun, berdampak banjir pada Sarana Lokal Umum. Desa Tumbang Miwan, berdampak banjir pada 108 KK.
Kahayan Hulu Utara	-	-	2	-	-								(Senin, 17 Maret 2025) Desa Penda Rangas, berdampak banjir pada 3 KK, Desa Penda Tumbang Sian, berdampak banjir pada 3 KK.
Damang Batu	-	-	-	-	-								-
Sepang	1	-	-	-	-								(Minggu, 19 Januari 2025) Desa Tampelas, berdampak banjir pada 62 KK / 310 Jiwa, Ketinggian Air ± 50 cm.
Miri Manasa	-	-	2	-	-								(Kamis, 13 Maret 2025) Kel. Tumbang Napoi, berdampak banjir pada Sarana Lokal Umum. ----- (Jumat, 14 Maret 2025) Desa Tumbang Masukih, berdampak banjir pada Sarana Lokal Umum.
Tewah	-	-	2	-	-								(Kamis - Sabtu, 13 - 15 Maret 2025) Jln. Patahu RT. 005 ; Jln. Menteng, Kel. Tewah, berdampak banjir pada 701 KK / 2786 Jiwa. ----- (Minggu, 16 Maret 2025) Desa Sare Rangan, berdampak banjir pada 29 KK.
Manuhing	-	-	2	-	-								(Sabtu, 15 Maret 2025) Desa Tangki Dahuyan, berdampak banjir pada Sarana Lokal Umum. ----- (Minggu, 16 Maret 2025) Kel. Tumbang Talaken, berdampak banjir pada Sarana Lokal Umum.
Manuhing Raya	-	-	6	-	-								(Selasa - Rabu & Senin, 04 - 05 & 17 Maret 2025) Kel. Tehang, berdampak banjir pada 377 KK / 1.131 Jiwa, Desa Luwuk Tukau, berdampak banjir pada 17 KK / 56 Jiwa, Desa Tumbang Oroi, berdampak banjir pada 12 KK / 37 Jiwa, Desa Tumbang Samui, berdampak banjir pada 20 KK / 65 Jiwa, Desa Putat Durei, berdampak banjir pada 7 KK / 21 Jiwa, Desa Tumbang Mantuhe, berdampak banjir pada 7 KK / 24 Jiwa, Ketinggian Air ± 50 - 70 cm.

Rungan	1	-	8	-	-								(Selasa, 21 Januari 2025) Desa Tumbang Malahoi, berdampak banjir pada 60 KK, Ketinggian Air ± - cm. ----- (Sabtu-Minggu, 15-16 Maret 2025) Desa Tumbang Malahoi, berdampak banjir pada 188 KK, Desa Tumbang Kajuei, berdampak banjir pada 66 KK, Desa Tumbang Bunut, berdampak banjir pada 28 KK, Desa Tumbang Jutuh, berdampak banjir pada 16 KK. ----- (Senin, 17 Maret 2025) Desa Bereng Malaka, berdampak banjir pada 18 KK, Desa Jakatan Raya, berdampak banjir pada 76 KK, Desa Linau, berdampak banjir pada 86 KK, Desa Parempei, berdampak banjir pada 15 KK.
Rungan Hulu	-	-	6	-	-								(Sabtu, 15 Maret 2025) Desa Jangkit, berdampak banjir pada 20 KK, Desa Sangal, berdampak banjir pada 139 KK. ----- (Minggu, 16 Maret 2025) Desa Tumbang Lapan, berdampak banjir pada 142 KK. ----- (Senin, 17 Maret 2025) Kel. Tumbang Rahuyan, berdampak banjir pada 70 KK, Desa Sei Antai, berdampak banjir pada 125 KK, Desa Mujai, berdampak banjir pada 14 KK.
Rungan Barat	3	-	1	-	-								(Minggu, 19 Januari 2025) Desa Tusang Raya, berdampak banjir pada 28 KK / 93 Jiwa, Ketinggian Air ± 40 cm. Desa Tumbang Langgah, berdampak banjir pada 50 KK / 210 Jiwa, Ketinggian Air ± 150 cm. ----- (Jumat, 31 Januari 2025) Desa Tumbang Bahanei, berdampak banjir pada 40 KK / - Jiwa, Ketinggian Air ± - cm. ----- (Sabtu, 15 Maret 2025) Desa Tumbang Jalemu Kajuei, berdampak banjir pada 1 (satu) bangunan TK PAUD & 1 (satu) bangunan PUSTU, Sarana Lokal Umum.
Mihing Raya	-	-	-	-	-								-

III. DATA TANAH LONGSOR TAHUN 2025

Kecamatan / Kota	Bulan												Kejadian (x)
	1	2	3	4	5	6	7	8	9	10	11	12	
Kurun	-	-	-	-	-								
Kahayan Hulu Utara	-	-	-	-	-								
Damang Batu	1	-	-	-	-								(Kamis, 23 Januari 2025) Desa Tumbang Mahuroi. Kejadian longsor diperkirakan korban 2 (dua) Orang, sampai sekarang masih belum diketemukan. An. : -
Sepang	-	-	-	-	-								
Miri Manasa	-	-	-	-	-								
Tewah	-	-	-	-	-								
Manuhing	-	-	-	-	-								
Manuhing Raya	-	-	-	-	-								
Rungan	-	-	-	-	-								
Rungan Hulu	-	-	-	-	-								
Rungan Barat	-	-	-	-	-								
Mihing Raya	-	-	-	-	-								

IV. DATA ORANG HILANG / TENGGELAM TAHUN 2025

Kecamatan / Kota	Bulan												Kejadian (x)
	1	2	3	4	5	6	7	8	9	10	11	12	
Kurun	-	-	-	-	-								
Kahayan Hulu Utara	-	-	-		-								
Damang Batu	-	1	-	-	-								(Kamis, 20 Februari 2025) Desa Tumbang Marikoi, di DAS Kahayan. Korban tenggelam ditemukan Telah Meninggal Dunia (TMD). An. : FIRZA VALENTINO FERIE
Sepang	-	-	-	-	-								
Miri Manasa	-	-	-	-	-								
Tewah	-	1	-	-	-								(Minggu, 16 Februari 2025) Desa Batu Nyiwuh RT. 004, di DAS Kahayan. Korban tenggelam ditemukan Telah Meninggal Dunia (TMD). An. : DESLAN JULINDRI (Als. DESLAN BIN SUNDRI)
Manuhing	-	-	-	-	-								
Manuhing Raya	-	-	-	-	-								
Rungan	-	-	-	-	-								
Rungan Hulu	-	-	-	-	-								
Rungan Barat	-	-	-	-	-								
Mihing Raya	-	-	-	-	-								

V. DATA KEBAKARAN PEKARANGAN / PERUMAHAN TAHUN 2025

Kecamatan / Kota	Bulan												Kejadian (x)
	1	2	3	4	5	6	7	8	9	10	11	12	
Kurun	1	1	-	-	-								(Rabu, 01 Januari 2025) Jln. Lintas Kurun Sebrang RT. 014 / RW. 002, Kel. Kuala Kurun = 5 (lima) Rumah Penduduk Terbakar / Tidak Ada Korban Jiwa An. : 1) SUNARYO AFFANDI ; 2) SALAMAT ; 3) SANDRO ; 4) NURTATIE ; 5) SANIAH ----- (Jumat, 07 Februari 2025) Jln. Lintas Desa Tumbang Tariak - Kuala Kurun = Kebakaran Rumah Kost / Barak 5 (lima) Pintu / Tidak Ada Korban Jiwa An. : Bp. WIRO / WINDA WIWIN
Kahayan Hulu Utara	-	-	-	-	-								
Damang Batu	-	-	-	-	-								
Sepang	-	-	-	-	-								
Miri Manasa	-	-	-	-	-								
Tewah	-	-	-	-	-								
Manuhing	2	-	-	-	-								(Sabtu, 11 Januari 2025) Jln. Babilu RT. 001 / RW. 001, Kel. Tumbang Talaken = 1 (satu) Rumah Penduduk Terbakar / Tidak Ada Korban Jiwa An. : MADI D. E. S. ----- (Senin, 20 Januari 2025) Pinggir Jalan Umum, Kel. Tumbang Talaken = 2 (dua) Rumah Penduduk Terbakar / Tidak Ada Korban Jiwa An. : -
Manuhing Raya	-	-	-	-	-								
Rungan	1	-	-	1	-								(Kamis, 09 Januari 2025) Desa Bereng Baru RT. 002 / RW. 001 = 1 (satu) Rumah Penduduk Terbakar / Tidak Ada Korban Jiwa An. : HENDRI WANTO (Jumat, 19 April 2025) Desa Luwuk Langkuas = 1 (satu) Rumah Penduduk dan Toko Sembako - Bengkel Motor Terbakar / Tidak Ada Korban Jiwa An. : RAMA / IRA SUSILAWATI
Rungan Hulu	-	-	-	-	-								
Rungan Barat	-	-	-	-	-								
Mihing Raya	1	-	-	-	-								(Selasa, 14 Januari 2025) Jln. Damang Batu RT. 001 / RW. 001, Desa Tumbang Danau = 4 (empat) Rumah Penduduk Terbakar / Tidak Ada Korban Jiwa An. : 1) DISON DAHIM ; 2) TIMBUL ; 3) PRITILO ; 4) RUPUS ANJAS

VI. DATA KEBAKARAN HUTAN DAN LAHAN TAHUN 2025

Hari / Tanggal : Selasa, 13-05-2025
Pukul : 16.00 WIB - 08.00 WIB

NO.	KECAMATAN	KEJADIAN (x)	LUAS KARHUTLA ± (Ha)
1	KURUN	-	-
2	KAHAYAN HULU UTARA	-	-
3	DAMANG BATU	-	-
4	SEPANG	-	-
5	MIRI MANASA	-	-
6	TEWAH	1	0,5
7	MANUHING	-	-
8	MANUHING RAYA	-	-
9	RUNGAN	-	-
10	RUNGAN HULU	-	-
11	RUNGAN BARAT	-	-
12	MIHING RAYA	-	-
TOTAL JUMLAH		1	0,5

--- s/d ---

Hari / Tanggal : Rabu, 14-05-2025
Pukul : 08.00 WIB - 16.00 WIB

NO.	KECAMATAN	KEJADIAN (x)	LUAS KARHUTLA ± (Ha)
1	KURUN	-	-
2	KAHAYAN HULU UTARA	-	-
3	DAMANG BATU	-	-
4	SEPANG	-	-
5	MIRI MANASA	-	-
6	TEWAH	-	-
7	MANUHING	-	-
8	MANUHING RAYA	-	-
9	RUNGAN	-	-
10	RUNGAN HULU	-	-
11	RUNGAN BARAT	-	-
12	MIHING RAYA	-	-
TOTAL JUMLAH		-	-

Sumber : Badan Penanggulangan Bencana Daerah Kabupaten Gunung Mas

VII. DATA HOTSPOT SATELIT NASA - MODIS, NASA - SNPP, & NASA - NOAA20 TAHUN 2025

Hari / Tanggal : Selasa, 13-05-2025
Pukul : 16.00 WIB - 08.00 WIB

NO.	KECAMATAN	CONFIDENCE %			KEJADIAN (x)	LUAS KARHUTLA ± (Ha)
		L	M	H		
1	KURUN	-	-	-	-	-
2	KAHAYAN HULU UTARA	-	-	-	-	-
3	DAMANG BATU	-	-	-	-	-
4	SEPANG	-	-	-	-	-
5	MIRI MANASA	-	-	-	-	-
6	TEWAH	-	-	-	-	-
7	MANUHING	-	-	-	-	-
8	MANUHING RAYA	-	-	-	-	-
9	RUNGAN	-	-	-	-	-
10	RUNGAN HULU	-	-	-	-	-
11	RUNGAN BARAT	-	-	-	-	-
12	MIHING RAYA	-	-	-	-	-
TOTAL JUMLAH		-	-	-	-	-

NO.	KECAMATAN	DESA	LATITUDE	LONGITUDE	CONFIDENCE %			KET.
					L	M	H	
1	KURUN							
2	KAHAYAN HULU UTARA							
3	DAMANG BATU							
4	SEPANG							
5	MIRI MANASA							
6	TEWAH							
7	MANUHING							
8	MANUHING RAYA							
9	RUNGAN							
10	RUNGAN HULU							
11	RUNGAN BARAT							
12	MIHING RAYA							
TOTAL JUMLAH								

Tingkat Kepercayaan Hotspot :

L : Rendah
M : Sedang
H : Tinggi

Sumber : <https://sipongi.menlhk.go.id/>

--- s/d ---

Hari / Tanggal : Rabu, 14-05-2025
Pukul : 08.00 WIB - 16.00 WIB

NO.	KECAMATAN	CONFIDENCE %			KEJADIAN (x)	LUAS KARHUTLA ± (Ha)
		L	M	H		
1	KURUN	-	-	-	-	-
2	KAHAYAN HULU UTARA	-	-	-	-	-
3	DAMANG BATU	-	-	-	-	-
4	SEPANG	-	-	-	-	-
5	MIRI MANASA	-	-	-	-	-
6	TEWAH	-	-	-	-	-
7	MANUHING	-	-	-	-	-
8	MANUHING RAYA	-	-	-	-	-
9	RUNGAN	-	-	-	-	-
10	RUNGAN HULU	-	-	-	-	-
11	RUNGAN BARAT	-	-	-	-	-
12	MIHING RAYA	-	-	-	-	-
TOTAL JUMLAH		-	-	-	-	-

NO.	KECAMATAN	DESA	LATITUDE	LONGITUDE	CONFIDENCE %			KET.
					L	M	H	
1	KURUN							
2	KAHAYAN HULU UTARA							
3	DAMANG BATU							
4	SEPANG							
5	MIRI MANASA							
6	TEWAH							
7	MANUHING							
8	MANUHING RAYA							
9	RUNGAN							
10	RUNGAN HULU							
11	RUNGAN BARAT							
12	MIHING RAYA							
TOTAL JUMLAH								

Tingkat Kepercayaan Hotspot :

L : Rendah
M : Sedang
H : Tinggi

Sumber : <https://sipongi.menlhk.go.id/>

PENDATAAN KEBAKARAN HUTAN DAN LAHAN

JENIS BENCANA : KARHUTLA
WAKTU BENCANA : 16.00 WIB
TANGGAL BENCANA : SELASA, 13 MEI 2025
LOKASI BENCANA : DESA / KELURAHAN : BATU NYAPAU KECAMATAN : TEWAH

KOORDINAT		VEGETASI	JENIS TANAH	MORFOLOGI	LUAS TERBAKAR ± (Ha)	LAMA PEMADAMAN	PENYEBAB TERJADI	KORBAN JIWA
<i>LATITUDE</i>	<i>LONGITUDE</i>							
		Perkebunan Sawit			0,5	1 Jam	Karena Masyarakat	

FASILITAS UMUM TERDAMPAK	KERUGIAN FINANSIAL (Rp.)	STATUS LAHAN	PEMILIK LAHAN	JUMLAH ANGGOTA PEMADAM	JUMLAH KENDARAAN PEMADAM	JUMLAH PERALATAN PEMADAM

DESKRIPSI : Tidak Ada Kegiatan Posko

KOORDINATOR LAPANGAN,

PENDATAAN KEBAKARAN HUTAN DAN LAHAN

JENIS BENCANA : KARHUTLA
WAKTU BENCANA : WIB
TANGGAL BENCANA : RABU, 14 MEI 2025
LOKASI BENCANA : DESA / KELURAHAN : KECAMATAN :

KOORDINAT		VEGETASI	JENIS TANAH	MORFOLOGI	LUAS TERBAKAR ± (Ha)	LAMA PEMADAMAN	PENYEBAB TERJADI	KORBAN JIWA
<i>LATITUDE</i>	<i>LONGITUDE</i>							

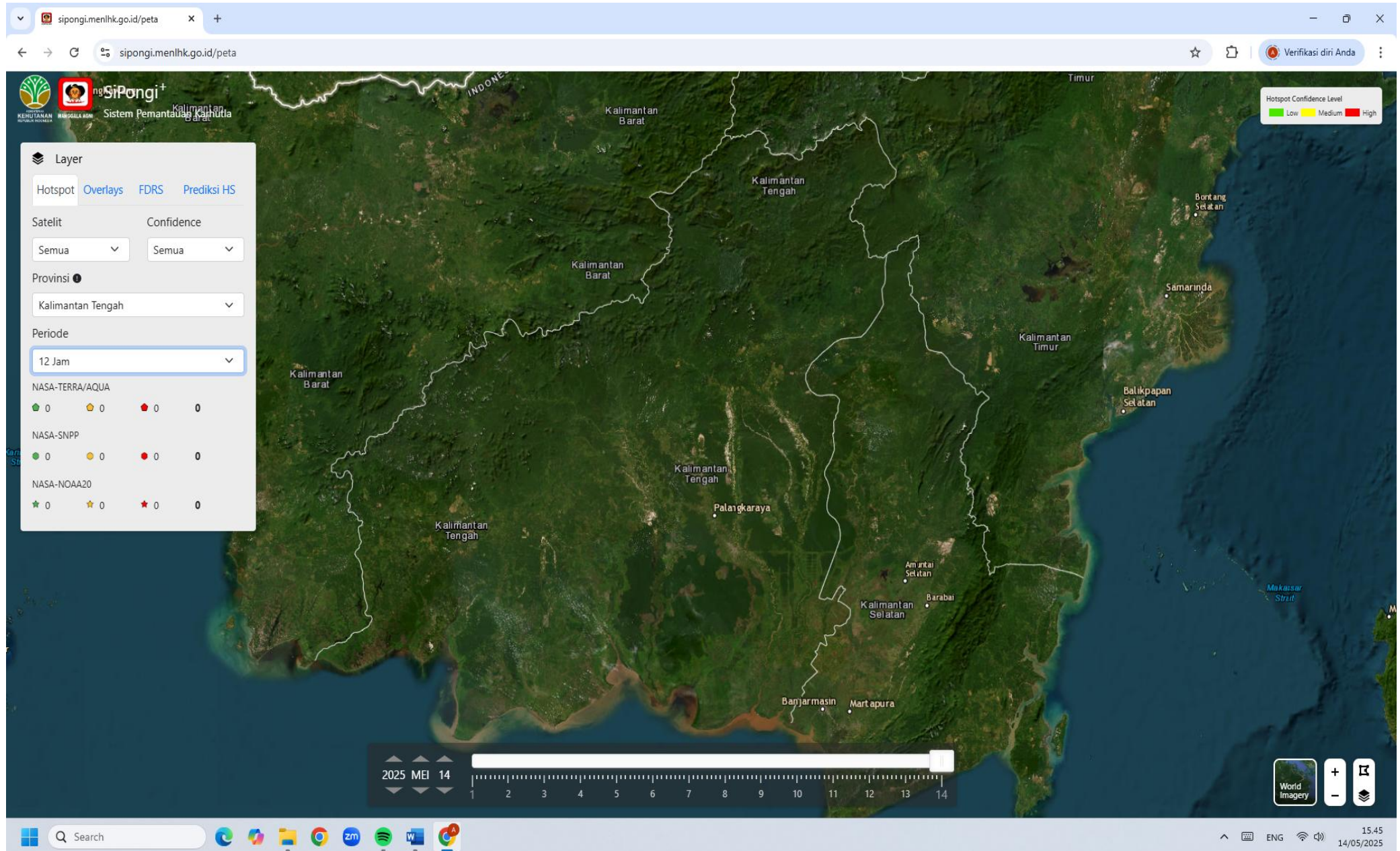
FASILITAS UMUM TERDAMPAK	KERUGIAN FINANSIAL (Rp.)	STATUS LAHAN	PEMILIK LAHAN	JUMLAH ANGGOTA PEMADAM	JUMLAH KENDARAAN PEMADAM	JUMLAH PERALATAN PEMADAM

DESKRIPSI : Tidak Ada Kegiatan Posko

KOORDINATOR LAPANGAN,

HOTSPOT DI KABUPATEN GUNUNG MAS

RABU TANGGAL 14 MEI 2025 :



**KARHUTLA DI DESA BATU NYAPAU KECAMATAN TEWAH
KABUPATEN GUNUNG MAS TANGGAL 13 MEI 2025**



HASIL PEMANTAUAN HARI INI : NIHIL

KEGIATAN PETUGAS PIKET BPBD KABUPATEN GUNUNG MAS :

1. Melakukan Monitoring / Pemantauan Bencana Banjir, Tanah Longsor, serta Kebakaran Pekarangan Perumahan Tahun 2025 di Kabupaten Gunung Mas.
2. Berkoordinasi dengan TNI, POLRI, Kepala Desa, dan Camat di Kabupaten Gunung Mas apabila terjadi Bencana.

Dokumentasi Pemantauan TIM TRC BPBD Kabupaten Gunung Mas : NIHIL

Demikian Laporan Harian Kabupaten Gunung Mas Sore Hari / Tgl. : Rabu, 14 Mei 2025
Pukul : 16.00 WIB



LAPORAN HARIAN PRAKIRAAN CUACA,

KEJADIAN BANJIR, TANAH LONGSOR &

KEBAKARAN PEKARANGAN PERUMAHAN - HUTAN DAN LAHAN

BPBD KABUPATEN GUNUNG MAS

TAHUN 2025

Selamat Sore, mohon izin melaporkan, informasi terkait kondisi di Kabupaten Gunung Mas saat ini :
Hari / Tgl. : Kamis, 15 Mei 2025
Pukul : 16.00 WIB



I. KONDISI TERKINI

Pantauan Cuaca Tanggal 15-05-2025 : BMKG

Hari/Tanggal: Kamis, 15 Mei 2025

I. KONDISI TERKINI

Pantauan Cuaca Tanggal 15 Mei 2025

KECAMATAN	TANGGAL						
	14/05/2025			15/05/2025			
	WAKTU (WIB)						
		16.00-20.00	20.00-24.00	00.00-04.00	04.00-08.00	08.00-12.00	12.00-16.00
Sepang (Kel. Sepang Simin)	Cuaca	Berawan Tebal	Hujan Ringan	Hujan Ringan	Berawan Tebal	Hujan Ringan	Hujan Ringan
	Suhu (°C)	25	24	24	27	31	29
	Kelembapan (%)	97	98	99	84	73	80
	Kecepatan Angin (km/jam)	2	0	4	2	5	2
	Arah Angin	Utara	Barat Daya	Utara	Barat Laut	Tenggara	Tenggara
Kurun (Kel. Kuala Kurun)	Jarak Pandang (m)	10000	10000	9000	10000	10000	10000
	Cuaca	Cerah	Cerah	Hujan Ringan	Berawan	Cerah	Hujan Petir
	Suhu (°C)	24	24	24	27	30	29
	Kelembapan (%)	97	98	97	84	76	81
	Kecepatan Angin (km/jam)	2	0	2	1	6	2
Tewah (Kel. Tewah)	Arah Angin	Timur	Timur	Utara	Barat	Timur	Timur
	Jarak Pandang (m)	10000	10000	6000	10000	10000	10000
	Cuaca	Cerah	Cerah	Cerah	Cerah	Cerah	Hujan Ringan
	Suhu (°C)	25	24	24	27	30	29
	Kelembapan (%)	98	97	97	84	75	83
Kahayan Hulu Utara (Kel. Tumbang Miri)	Kecepatan Angin (km/jam)	3	3	2	2	4	3
	Arah Angin	Timur	Timur	Timur Laut	Barat	Selatan	Timur
	Jarak Pandang (m)	10000	10000	9000	10000	10000	10000
	Cuaca	Cerah	Cerah	Cerah	Cerah	Cerah	Hujan Ringan
	Suhu (°C)	25	24	24	27	30	29
Rungan (Kel. Jakatan Raya)	Kelembapan (%)	99	99	98	89	86	88
	Kecepatan Angin (km/jam)	3	5	2	4	3	2
	Arah Angin	Timur	Selatan	Timur	Barat	Selatan	Tenggara
	Jarak Pandang (m)	7000	6000	9000	10000	10000	10000
	Cuaca	Cerah	Cerah	Berawan	Cerah	Hujan Ringan	Hujan Ringan
Manuhing (Kel. Tumbang Talaken)	Suhu (°C)	25	24	24	27	30	29
	Kelembapan (%)	98	99	99	92	80	89
	Kecepatan Angin (km/jam)	1	2	3	2	4	3
	Arah Angin	Utara	Barat	Utara	Barat Laut	Timur	Tenggara
	Jarak Pandang (m)	9000	9000	6000	10000	10000	10000
Mihing Raya (Kel. Kampuri)	Cuaca	Hujan Ringan	Cerah	Berawan Tebal	Hujan Ringan	Berawan	Hujan Sedang
	Suhu (°C)	24	24	24	27	31	29
	Kelembapan (%)	97	99	99	83	72	79
	Kecepatan Angin (km/jam)	5	2	3	3	6	2
	Arah Angin	Timur Laut	Barat	Utara	Barat Laut	Timur	Timur
Damang Batu (Kel. Tumbang Marikoi)	Jarak Pandang (m)	9000	9000	6000	10000	10000	10000
	Cuaca	Cerah	Cerah	Cerah	Cerah	Cerah	Hujan Ringan
	Suhu (°C)	24	24	24	26	30	29
	Kelembapan (%)	99	98	98	89	76	89
	Kecepatan Angin (km/jam)	4	5	3	4	6	3
Miri Manasa (Kel. Tumbang Napoi)	Arah Angin	Timur	Selatan	Timur Laut	Barat	Tenggara	Timur
	Jarak Pandang (m)	7000	6000	9000	10000	10000	10000
	Cuaca	Cerah	Cerah	Cerah	Berawan	Cerah	Hujan Ringan
	Suhu (°C)	24	24	24	26	30	29
	Kelembapan (%)	98	98	99	93	74	84
Rungan Hulu (Kel. Tumbang Rahuyan)	Kecepatan Angin (km/jam)	1	1	1	1	5	1
	Arah Angin	Timur Laut	Tenggara	Timur	Barat	Tenggara	Timur Laut
	Jarak Pandang (m)	10000	6000	6000	10000	10000	10000
	Cuaca	Cerah	Cerah	Berawan	Cerah	Cerah	Hujan Ringan
	Suhu (°C)	25	24	23	26	30	29
Manuhing Raya (Kel. Tehang)	Kelembapan (%)	99	98	99	86	82	89
	Kecepatan Angin (km/jam)	2	4	3	2	0	2
	Arah Angin	Timur	Barat Daya	Timur Laut	Barat	Timur	Timur
	Jarak Pandang (m)	9000	10000	9000	10000	10000	10000
	Cuaca	Cerah	Berawan	Berawan	Cerah	Cerah	Cerah
Rungan Barat (Kel. Rabambang)	Suhu (°C)	24	23	23	25	29	29
	Kelembapan (%)	99	99	99	94	86	84
	Kecepatan Angin (km/jam)	3	5	3	2	5	3
	Arah Angin	Timur Laut	Selatan	Utara	Barat Laut	Tenggara	Timur
	Jarak Pandang (m)	7000	9000	9000	10000	10000	10000

II.a. DATA BANJIR TAHUN 2025



BADAN PENANGGULANGAN BENCANA DAERAH KABUPATEN GUNUNG MAS

JLN. LETJEND. SOEPRAPTO, KEL. TAMPANG TUMBANG ANJIR, KEC. KURUN, KAB. GUNUNG MAS

KEJADIAN BANJIR PADA HARI : KAMIS, 15 MEI 2025

DATA KEJADIAN BANJIR :

No.	Nama Kecamatan	Desa	KK	Jumlah				Fasilitas Umum					Keterangan	
				Dewasa		Anak	Jiwa	Tempa Ibadah			Sekolah	Puskesmas		Lain-lain
				L	P			Mesjid	Gereja	Balai Hindu				
														-
														Data Terakhir

II.b. DATA BANJIR TAHUN 2025

Kecamatan / Kota	Bulan												Kejadian (x)
	1	2	3	4	5	6	7	8	9	10	11	12	
Kurun	-	-	5	-	-								(Jumat, 07 Maret 2025) Jln. Trans Kuala Kurun - Desa Penda Linda / Petus - Desa Teluk Nyatu ; Jln. Jendral Sudirman, Kel. Tampang Tumbang Anjir, berdampak banjir pada Jalan Penghubung, Ketinggian Air ± 100 cm. ----- (Jumat, 14 Maret 2025) Kel. Tampang Tumbang Anjir - RT. 004, berdampak banjir pada 79 KK. Desa Tumbang Tambirah, berdampak banjir pada Sarana Lokal Umum. ----- (Minggu, 16 Maret 2025) Jln. Sangkurun (Gang Manggis), Kel. Kuala Kurun, berdampak banjir pada Sarana Lokal Umum. Desa Tumbang Miwan, berdampak banjir pada 108 KK.
Kahayan Hulu Utara	-	-	2	-	-								(Senin, 17 Maret 2025) Desa Penda Rangas, berdampak banjir pada 3 KK, Desa Penda Tumbang Sian, berdampak banjir pada 3 KK.
Damang Batu	-	-	-	-	-								-
Sepang	1	-	-	-	-								(Minggu, 19 Januari 2025) Desa Tampelas, berdampak banjir pada 62 KK / 310 Jiwa, Ketinggian Air ± 50 cm.
Miri Manasa	-	-	2	-	-								(Kamis, 13 Maret 2025) Kel. Tumbang Napoi, berdampak banjir pada Sarana Lokal Umum. ----- (Jumat, 14 Maret 2025) Desa Tumbang Masukih, berdampak banjir pada Sarana Lokal Umum.
Tewah	-	-	2	-	-								(Kamis - Sabtu, 13 - 15 Maret 2025) Jln. Patahu RT. 005 ; Jln. Menteng, Kel. Tewah, berdampak banjir pada 701 KK / 2786 Jiwa. ----- (Minggu, 16 Maret 2025) Desa Sare Rangan, berdampak banjir pada 29 KK.
Manuhing	-	-	2	-	-								(Sabtu, 15 Maret 2025) Desa Tangki Dahuyan, berdampak banjir pada Sarana Lokal Umum. ----- (Minggu, 16 Maret 2025) Kel. Tumbang Talaken, berdampak banjir pada Sarana Lokal Umum.
Manuhing Raya	-	-	6	-	-								(Selasa - Rabu & Senin, 04 - 05 & 17 Maret 2025) Kel. Tehang, berdampak banjir pada 377 KK / 1.131 Jiwa, Desa Luwuk Tukau, berdampak banjir pada 17 KK / 56 Jiwa, Desa Tumbang Oroi, berdampak banjir pada 12 KK / 37 Jiwa, Desa Tumbang Samui, berdampak banjir pada 20 KK / 65 Jiwa, Desa Putat Durei, berdampak banjir pada 7 KK / 21 Jiwa, Desa Tumbang Mantuhe, berdampak banjir pada 7 KK / 24 Jiwa, Ketinggian Air ± 50 - 70 cm.

Rungan	1	-	8	-	-								(Selasa, 21 Januari 2025) Desa Tumbang Malahoi, berdampak banjir pada 60 KK, Ketinggian Air ± - cm. ----- (Sabtu-Minggu, 15-16 Maret 2025) Desa Tumbang Malahoi, berdampak banjir pada 188 KK, Desa Tumbang Kajuei, berdampak banjir pada 66 KK, Desa Tumbang Bunut, berdampak banjir pada 28 KK, Desa Tumbang Jutuh, berdampak banjir pada 16 KK. ----- (Senin, 17 Maret 2025) Desa Bereng Malaka, berdampak banjir pada 18 KK, Desa Jakatan Raya, berdampak banjir pada 76 KK, Desa Linau, berdampak banjir pada 86 KK, Desa Parempei, berdampak banjir pada 15 KK.
Rungan Hulu	-	-	6	-	-								(Sabtu, 15 Maret 2025) Desa Jangkit, berdampak banjir pada 20 KK, Desa Sangal, berdampak banjir pada 139 KK. ----- (Minggu, 16 Maret 2025) Desa Tumbang Lapan, berdampak banjir pada 142 KK. ----- (Senin, 17 Maret 2025) Kel. Tumbang Rahuyan, berdampak banjir pada 70 KK, Desa Sei Antai, berdampak banjir pada 125 KK, Desa Mujai, berdampak banjir pada 14 KK.
Rungan Barat	3	-	1	-	-								(Minggu, 19 Januari 2025) Desa Tusang Raya, berdampak banjir pada 28 KK / 93 Jiwa, Ketinggian Air ± 40 cm. Desa Tumbang Langgah, berdampak banjir pada 50 KK / 210 Jiwa, Ketinggian Air ± 150 cm. ----- (Jumat, 31 Januari 2025) Desa Tumbang Bahanei, berdampak banjir pada 40 KK / - Jiwa, Ketinggian Air ± - cm. ----- (Sabtu, 15 Maret 2025) Desa Tumbang Jalemu Kajuei, berdampak banjir pada 1 (satu) bangunan TK PAUD & 1 (satu) bangunan PUSTU, Sarana Lokal Umum.
Mihing Raya	-	-	-	-	-								-

III. DATA TANAH LONGSOR TAHUN 2025

Kecamatan / Kota	Bulan												Kejadian (x)
	1	2	3	4	5	6	7	8	9	10	11	12	
Kurun	-	-	-	-	-								
Kahayan Hulu Utara	-	-	-	-	-								
Damang Batu	1	-	-	-	-								(Kamis, 23 Januari 2025) Desa Tumbang Mahuroi. Kejadian longsor diperkirakan korban 2 (dua) Orang, sampai sekarang masih belum diketemukan. An. : -
Sepang	-	-	-	-	-								
Miri Manasa	-	-	-	-	-								
Tewah	-	-	-	-	-								
Manuhing	-	-	-	-	-								
Manuhing Raya	-	-	-	-	-								
Rungan	-	-	-	-	-								
Rungan Hulu	-	-	-	-	-								
Rungan Barat	-	-	-	-	-								
Mihing Raya	-	-	-	-	-								

IV. DATA ORANG HILANG / TENGGELAM TAHUN 2025

Kecamatan / Kota	Bulan												Kejadian (x)
	1	2	3	4	5	6	7	8	9	10	11	12	
Kurun	-	-	-	-	-								
Kahayan Hulu Utara	-	-	-		-								
Damang Batu	-	1	-	-	-								(Kamis, 20 Februari 2025) Desa Tumbang Marikoi, di DAS Kahayan. Korban tenggelam ditemukan Telah Meninggal Dunia (TMD). An. : FIRZA VALENTINO FERIE
Sepang	-	-	-	-	-								
Miri Manasa	-	-	-	-	-								
Tewah	-	1	-	-	-								(Minggu, 16 Februari 2025) Desa Batu Nyiwuh RT. 004, di DAS Kahayan. Korban tenggelam ditemukan Telah Meninggal Dunia (TMD). An. : DESLAN JULINDRI (Als. DESLAN BIN SUNDRI)
Manuhing	-	-	-	-	-								
Manuhing Raya	-	-	-	-	-								
Rungan	-	-	-	-	-								
Rungan Hulu	-	-	-	-	-								
Rungan Barat	-	-	-	-	-								
Mihing Raya	-	-	-	-	-								

V. DATA KEBAKARAN PEKARANGAN / PERUMAHAN TAHUN 2025

Kecamatan / Kota	Bulan												Kejadian (x)
	1	2	3	4	5	6	7	8	9	10	11	12	
Kurun	1	1	-	-	-								(Rabu, 01 Januari 2025) Jln. Lintas Kurun Sebrang RT. 014 / RW. 002, Kel. Kuala Kurun = 5 (lima) Rumah Penduduk Terbakar / Tidak Ada Korban Jiwa An. : 1) SUNARYO AFFANDI ; 2) SALAMAT ; 3) SANDRO ; 4) NURTATIE ; 5) SANIAH ----- (Jumat, 07 Februari 2025) Jln. Lintas Desa Tumbang Tariak - Kuala Kurun = Kebakaran Rumah Kost / Barak 5 (lima) Pintu / Tidak Ada Korban Jiwa An. : Bp. WIRO / WINDA WIWIN
Kahayan Hulu Utara	-	-	-	-	-								
Damang Batu	-	-	-	-	-								
Sepang	-	-	-	-	-								
Miri Manasa	-	-	-	-	-								
Tewah	-	-	-	-	-								
Manuhing	2	-	-	-	-								(Sabtu, 11 Januari 2025) Jln. Babilu RT. 001 / RW. 001, Kel. Tumbang Talaken = 1 (satu) Rumah Penduduk Terbakar / Tidak Ada Korban Jiwa An. : MADI D. E. S. ----- (Senin, 20 Januari 2025) Pinggir Jalan Umum, Kel. Tumbang Talaken = 2 (dua) Rumah Penduduk Terbakar / Tidak Ada Korban Jiwa An. : -
Manuhing Raya	-	-	-	-	-								
Rungan	1	-	-	1	-								(Kamis, 09 Januari 2025) Desa Bereng Baru RT. 002 / RW. 001 = 1 (satu) Rumah Penduduk Terbakar / Tidak Ada Korban Jiwa An. : HENDRI WANTO (Jumat, 19 April 2025) Desa Luwuk Langkuas = 1 (satu) Rumah Penduduk dan Toko Sembako - Bengkel Motor Terbakar / Tidak Ada Korban Jiwa An. : RAMA / IRA SUSILAWATI
Rungan Hulu	-	-	-	-	-								
Rungan Barat	-	-	-	-	-								
Mihing Raya	1	-	-	-	-								(Selasa, 14 Januari 2025) Jln. Damang Batu RT. 001 / RW. 001, Desa Tumbang Danau = 4 (empat) Rumah Penduduk Terbakar / Tidak Ada Korban Jiwa An. : 1) DISON DAHIM ; 2) TIMBUL ; 3) PRITILO ; 4) RUPUS ANJAS

VI. DATA KEBAKARAN HUTAN DAN LAHAN TAHUN 2025

Hari / Tanggal : Rabu, 14-05-2025
Pukul : 16.00 WIB - 08.00 WIB

NO.	KECAMATAN	KEJADIAN (x)	LUAS KARHUTLA ± (Ha)
1	KURUN	-	-
2	KAHAYAN HULU UTARA	-	-
3	DAMANG BATU	-	-
4	SEPANG	-	-
5	MIRI MANASA	-	-
6	TEWAH	-	-
7	MANUHING	-	-
8	MANUHING RAYA	-	-
9	RUNGAN	-	-
10	RUNGAN HULU	-	-
11	RUNGAN BARAT	-	-
12	MIHING RAYA	-	-
TOTAL JUMLAH			

--- s/d ---

Hari / Tanggal : Kamis, 15-05-2025
Pukul : 08.00 WIB - 16.00 WIB

NO.	KECAMATAN	KEJADIAN (x)	LUAS KARHUTLA ± (Ha)
1	KURUN	-	-
2	KAHAYAN HULU UTARA	-	-
3	DAMANG BATU	-	-
4	SEPANG	-	-
5	MIRI MANASA	-	-
6	TEWAH	-	-
7	MANUHING	-	-
8	MANUHING RAYA	-	-
9	RUNGAN	-	-
10	RUNGAN HULU	-	-
11	RUNGAN BARAT	-	-
12	MIHING RAYA	-	-
TOTAL JUMLAH		-	-

Sumber : Badan Penanggulangan Bencana Daerah Kabupaten Gunung Mas

VII. DATA HOTSPOT SATELIT NASA - MODIS, NASA - SNPP, & NASA - NOAA20 TAHUN 2025

Hari / Tanggal : Rabu, 14-05-2025
Pukul : 16.00 WIB - 08.00 WIB

NO.	KECAMATAN	CONFIDENCE %			KEJADIAN (x)	LUAS KARHUTLA ± (Ha)
		L	M	H		
1	KURUN	-	-	-	-	-
2	KAHAYAN HULU UTARA	-	-	-	-	-
3	DAMANG BATU	-	-	-	-	-
4	SEPANG	-	-	-	-	-
5	MIRI MANASA	-	-	-	-	-
6	TEWAH	-	-	-	-	-
7	MANUHING	-	-	-	-	-
8	MANUHING RAYA	-	-	-	-	-
9	RUNGAN	-	-	-	-	-
10	RUNGAN HULU	-	-	-	-	-
11	RUNGAN BARAT	-	-	-	-	-
12	MIHING RAYA	-	2	-	2	-
TOTAL JUMLAH		-	2	-	2	-

NO.	KECAMATAN	DESA	LATITUDE	LONGITUDE	CONFIDENCE %			KET.
					L	M	H	
1	KURUN							
2	KAHAYAN HULU UTARA							
3	DAMANG BATU							
4	SEPANG							
5	MIRI MANASA							
6	TEWAH							
7	MANUHING							
8	MANUHING RAYA							
9	RUNGAN							
10	RUNGAN HULU							
11	RUNGAN BARAT							
12	MIHING RAYA	Kelurahan Kampuri	-1.32914	113.9688		1		
		Kelurahan Kampuri	-1.32983	113.96813		1		
TOTAL JUMLAH						2		

Tingkat Kepercayaan Hotspot :
L : Rendah
M : Sedang
H : Tinggi

--- s/d ---

Hari / Tanggal : Kamis, 15-05-2025
Pukul : 08.00 WIB - 16.00 WIB

NO.	KECAMATAN	CONFIDENCE %			KEJADIAN (x)	LUAS KARHUTLA ± (Ha)
		L	M	H		
1	KURUN	-	-	-	-	-
2	KAHAYAN HULU UTARA	-	-	-	-	-
3	DAMANG BATU	-	-	-	-	-
4	SEPANG	-	-	-	-	-
5	MIRI MANASA	-	-	-	-	-
6	TEWAH	-	-	-	-	-
7	MANUHING	-	-	-	-	-
8	MANUHING RAYA	-	-	-	-	-
9	RUNGAN	-	-	-	-	-
10	RUNGAN HULU	-	-	-	-	-
11	RUNGAN BARAT	-	-	-	-	-
12	MIHING RAYA	-	1	-	1	-
TOTAL JUMLAH		-	1	-	1	-

NO.	KECAMATAN	DESA	LATITUDE	LONGITUDE	CONFIDENCE %			KET.
					L	M	H	
1	KURUN							
2	KAHAYAN HULU UTARA							
3	DAMANG BATU							
4	SEPANG							
5	MIRI MANASA							
6	TEWAH							
7	MANUHING							
8	MANUHING RAYA							
9	RUNGAN							
10	RUNGAN HULU							
11	RUNGAN BARAT							
12	MIHING RAYA	Kelurahan Kampuri	-1.32983	113.96813		1		
TOTAL JUMLAH						1		

Tingkat Kepercayaan Hotspot :

L : Rendah
M : Sedang
H : Tinggi

Sumber : <https://sipongi.menlhk.go.id/>

PENDATAAN KEBAKARAN HUTAN DAN LAHAN

JENIS BENCANA : KARHUTLA
WAKTU BENCANA : WIB
TANGGAL BENCANA : KAMIS, 15 MEI 2025
LOKASI BENCANA : DESA / KELURAHAN : KECAMATAN :

KOORDINAT		VEGETASI	JENIS TANAH	MORFOLOGI	LUAS TERBAKAR ± (Ha)	LAMA PEMADAMAN	PENYEBAB TERJADI	KORBAN JIWA
LATITUDE	LONGITUDE							

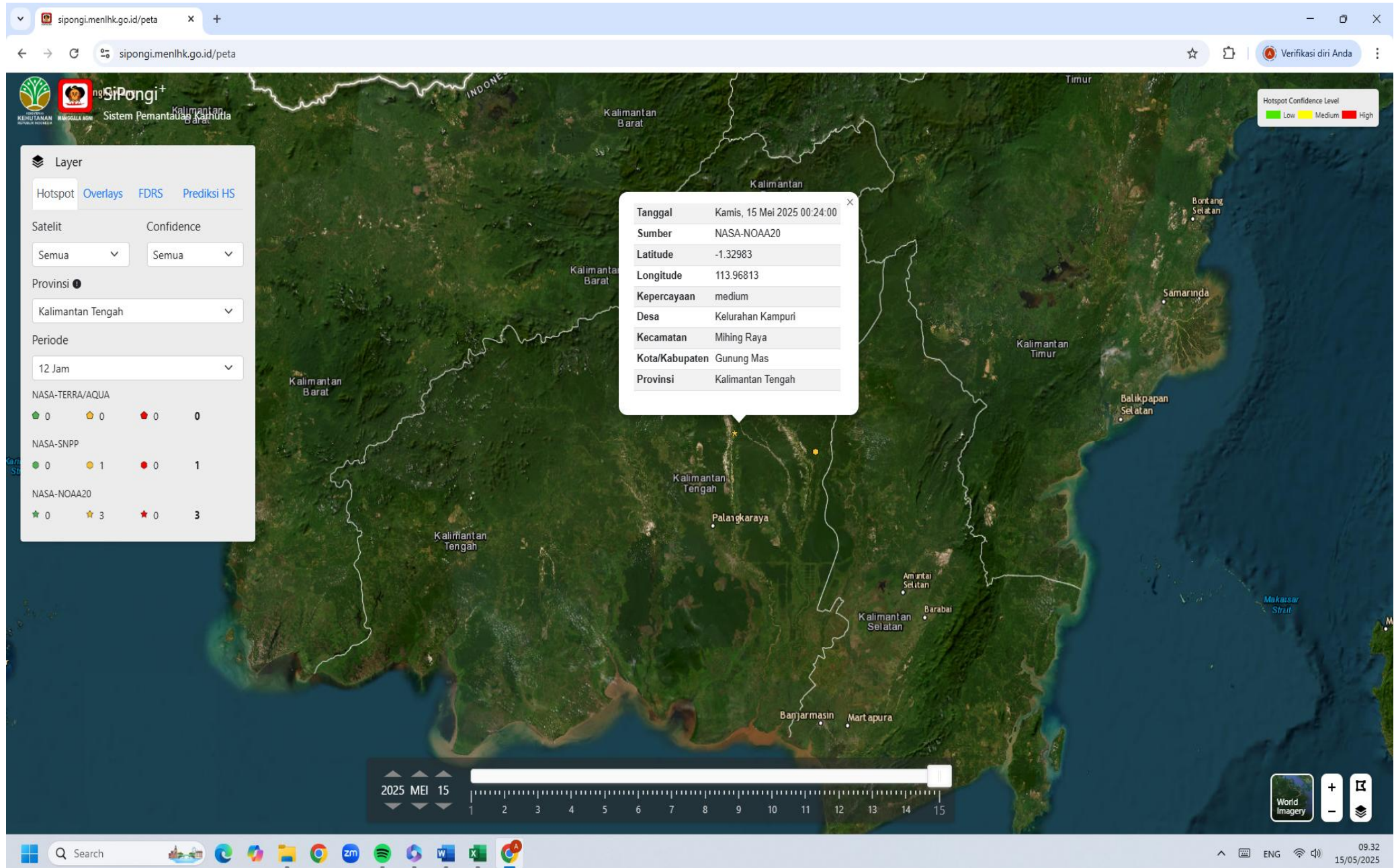
FASILITAS UMUM TERDAMPAK	KERUGIAN FINANSIAL (Rp.)	STATUS LAHAN	PEMILIK LAHAN	JUMLAH ANGGOTA PEMADAM	JUMLAH KENDARAAN PEMADAM	JUMLAH PERALATAN PEMADAM

DESKRIPSI : Tidak Ada Kegiatan Posko

KOORDINATOR LAPANGAN,





















































































































































































HOTSPOT DI KABUPATEN GUNUNG MAS

KAMIS TANGGAL 15 MEI 2025 :



Windows taskbar showing the Start button, Search bar, and various application icons (Edge, Teams, File Explorer, Chrome, Zoom, Spotify, OneDrive, Word, Excel, and a Google Chrome icon with a red notification badge). The system tray on the right shows the time as 09:30, the date as 15/05/2025, and icons for network, language (ENG), and volume.

Prakiraan cuaca kecamatan di Kabupaten Gunung Mas

Kecamatan	Jum, 16 Mei	Sab, 17 Mei	Min, 18 Mei	Sen, 19 Mei	Sel, 20 Mei
Sepang ➤	 Hujan Ringan  24-32 °C  69-99%	 Hujan Ringan  24-32 °C  67-99%	 Hujan Ringan  23-32 °C  65-99%	 Berawan  24-32 °C  65-99%	 Berawan  24-32 °C  62-98%
Kurun ➤	 Hujan Ringan  24-31 °C  73-99%	 Hujan Ringan  24-32 °C  67-99%	 Hujan Ringan  23-32 °C  66-99%	 Berawan  23-31 °C  66-99%	 Berawan  24-31 °C  66-96%
Tewah ➤	 Hujan Ringan  24-32 °C  71-99%	 Hujan Ringan  23-32 °C  68-99%	 Hujan Ringan  23-32 °C  66-99%	 Cerah Berawan  24-31 °C  66-99%	 Berawan  24-31 °C  65-98%
Kahayan Hulu Utara ➤	 Hujan Ringan  24-31 °C  74-99%	 Hujan Ringan  23-32 °C  69-99%	 Hujan Ringan  23-32 °C  66-99%	 Cerah Berawan  24-31 °C  65-99%	 Berawan  24-31 °C  68-98%
Rungan ➤	 Hujan Ringan  24-32 °C  70-99%	 Hujan Ringan  24-32 °C  68-99%	 Hujan Ringan  23-32 °C  65-99%	 Berawan  23-31 °C  66-99%	 Berawan  25-32 °C  64-98%
Manuhing ➤	 Hujan Ringan  24-32 °C  71-99%	 Hujan Ringan  24-32 °C  69-99%	 Hujan Ringan  23-32 °C  67-99%	 Cerah Berawan  24-31 °C  67-99%	 Berawan  25-32 °C  64-97%
Mihing Raya ➤	 Hujan Ringan  24-32 °C  71-99%	 Hujan Ringan  24-32 °C  67-99%	 Hujan Ringan  23-32 °C  65-99%	 Berawan  24-32 °C  64-99%	 Cerah Berawan  24-31 °C  63-98%
Damang Batu ➤	 Hujan Ringan  23-31 °C  67-99%	 Hujan Ringan  23-28 °C  76-99%	 Hujan Ringan  22-31 °C  65-99%	 Berawan  22-30 °C  65-99%	 Berawan  22-29 °C  66-99%
Miri Manasa ➤	 Hujan Ringan  23-31 °C  69-99%	 Hujan Ringan  23-32 °C  66-99%	 Hujan Ringan  23-31 °C  64-99%	 Berawan  23-31 °C  65-99%	 Berawan  23-30 °C  66-97%
Rungan Hulu ➤	 Hujan Ringan  24-32 °C  76-99%	 Hujan Ringan  23-32 °C  69-99%	 Hujan Ringan  23-31 °C  69-99%	 Cerah Berawan  23-31 °C  68-99%	 Berawan  24-31 °C  66-96%
Manuhing Raya ➤	 Hujan Ringan  24-31 °C  71-99%	 Hujan Ringan  23-32 °C  67-99%	 Hujan Ringan  23-32 °C  66-99%	 Cerah Berawan  23-31 °C  66-99%	 Berawan  24-31 °C  65-98%
Rungan Barat ➤	 Hujan Ringan  24-31 °C  73-99%	 Hujan Ringan  24-32 °C  69-99%	 Hujan Ringan  23-32 °C  67-99%	 Cerah Berawan  24-31 °C  67-99%	 Berawan  25-31 °C  65-97%

HASIL PEMANTAUAN HARI INI : NIHIL

KEGIATAN PETUGAS PIKET BPBD KABUPATEN GUNUNG MAS :

1. Melakukan Monitoring / Pemantauan Bencana Banjir, Tanah Longsor, serta Kebakaran Pekarangan Perumahan Tahun 2025 di Kabupaten Gunung Mas.
2. Berkoordinasi dengan TNI, POLRI, Kepala Desa, dan Camat di Kabupaten Gunung Mas apabila terjadi Bencana.

Dokumentasi Pemantauan **TIM TRC BPBD Kabupaten Gunung Mas** : **NIHIL**

Demikian Laporan Harian Kabupaten Gunung Mas Sore Hari / Tgl. : **Kamis, 15 Mei 2025**
Pukul : 16.00 WIB



LAPORAN HARIAN PRAKIRAAN CUACA,

KEJADIAN BANJIR, TANAH LONGSOR &

KEBAKARAN PEKARANGAN PERUMAHAN - HUTAN DAN LAHAN

BPBD KABUPATEN GUNUNG MAS

TAHUN 2025

Selamat Sore, mohon izin melaporkan, informasi terkait kondisi di Kabupaten Gunung Mas saat ini :

Hari / Tgl. : Jum'at, 16 Mei 2025

Pukul : 16.00 WIB

Hari/Tanggal: Jumat, 16 Mei 2025



I. KONDISI TERKINI

Pantauan Cuaca Tanggal 16 Mei 2025

KECAMATAN	TANGGAL						
	15/05/2025			16/05/2025			
	WAKTU (WIB)						
		16.00-20.00	20.00-24.00	00.00-04.00	04.00-08.00	08.00-12.00	12.00-16.00
Sepang (Kel. Sepang Simin)	Cuaca	Berawan	Hujan Ringan	Cerah	Berawan	Cerah	Hujan Ringan
	Suhu (°C)	27	24	23	27	32	27
	Kelembapan (%)	97	99	99	84	72	90
	Kecepatan Angin (km/jam)	0	2	2	3	1	4
	Arah Angin	Barat Daya	Barat Laut	Utara	Timur Laut	Barat Daya	Selatan
	Jarak Pandang (m)	10000	9000	7000	9000	9000	9000
Kurun (Kel. Kuala Kurun)	Cuaca	Hujan Ringan	Hujan Ringan	Berawan Tebal	Berawan	Cerah	Cerah
	Suhu (°C)	26	24	23	26	30	27
	Kelembapan (%)	96	99	99	88	81	89
	Kecepatan Angin (km/jam)	5	5	0	4	0	5
	Arah Angin	Utara	Barat Laut	Timur	Timur Laut	Barat	Barat Daya
	Jarak Pandang (m)	10000	9000	7000	9000	9000	9000
Tewah (Kel. Tewah)	Cuaca	Hujan Ringan	Berawan Tebal	Berawan Tebal	Berawan	Cerah	Hujan Ringan
	Suhu (°C)	26	24	23	26	30	26
	Kelembapan (%)	97	99	99	88	78	93
	Kecepatan Angin (km/jam)	6	2	0	4	3	2
	Arah Angin	Utara	Barat Laut	Utara	Timur Laut	Barat	Selatan
	Jarak Pandang (m)	10000	9000	7000	9000	9000	9000
Kahayan Hulu Utara (Kel. Tumbang Miri)	Cuaca	Berawan Tebal	Berawan	Berawan Tebal	Cerah	Cerah	Hujan Ringan
	Suhu (°C)	26	24	23	26	27	27
	Kelembapan (%)	98	98	99	88	89	90
	Kecepatan Angin (km/jam)	4	3	2	4	3	4
	Arah Angin	Utara	Barat Laut	Barat Laut	Timur Laut	Selatan	Barat Daya
	Jarak Pandang (m)	10000	9000	7000	9000	9000	9000
Rungan (Kel. Jakatan Raya)	Cuaca	Hujan Ringan	Berawan	Berawan Tebal	Cerah	Cerah	Cerah
	Suhu (°C)	26	24	23	26	32	27
	Kelembapan (%)	97	99	99	89	70	94
	Kecepatan Angin (km/jam)	1	3	1	3	3	4
	Arah Angin	Barat Laut	Barat Laut	Utara	Timur Laut	Barat	Selatan
	Jarak Pandang (m)	10000	9000	7000	9000	9000	9000
Manuhing (Kel. TumbangTalaken)	Cuaca	Berawan Tebal	Berawan	Berawan Tebal	Cerah	Cerah	Cerah
	Suhu (°C)	26	24	23	26	30	26
	Kelembapan (%)	96	99	99	91	73	91
	Kecepatan Angin (km/jam)	1	2	1	3	6	7
	Arah Angin	Utara	Barat Laut	Utara	Timur Laut	Selatan	Selatan
	Jarak Pandang (m)	10000	9000	7000	6000	9000	9000
Mihing Raya (Kel. Kampuri)	Cuaca	Hujan Ringan	Berawan Tebal	Berawan Tebal	Berawan	Cerah	Cerah
	Suhu (°C)	27	24	24	27	33	28
	Kelembapan (%)	96	99	99	87	68	86
	Kecepatan Angin (km/jam)	1	2	1	3	2	6
	Arah Angin	Timur	Barat	Utara	Utara	Barat Laut	Selatan
	Jarak Pandang (m)	10000	9000	7000	9000	9000	9000
Damang Batu (Kel. Tumbang Marikoi)	Cuaca	Hujan Sedang	Berawan Tebal	Berawan	Cerah	Cerah	Hujan Ringan
	Suhu (°C)	26	24	23	27	30	27
	Kelembapan (%)	98	98	98	88	76	90
	Kecepatan Angin (km/jam)	2	2	1	3	4	2
	Arah Angin	Utara	Barat Laut	Barat Laut	Timur Laut	Utara	Barat Daya
	Jarak Pandang (m)	10000	9000	10000	6000	7000	9000
Miri Manasa (Kel. Tumbang Napoi)	Cuaca	Hujan Ringan	Hujan Ringan	Berawan Tebal	Cerah	Cerah	Hujan Ringan
	Suhu (°C)	26	23	22	26	29	26
	Kelembapan (%)	97	99	99	85	79	91
	Kecepatan Angin (km/jam)	3	2	2	2	4	3
	Arah Angin	Utara	Barat Laut	Utara	Timur Laut	Tenggara	Barat Daya
	Jarak Pandang (m)	10000	9000	9000	9000	9000	9000
Rungan Hulu (Kel. Tumbang Rahuyan)	Cuaca	Berawan Tebal	Berawan	Berawan	Cerah	Cerah	Berawan Tebal
	Suhu (°C)	26	24	23	26	29	27
	Kelembapan (%)	98	98	99	89	82	91
	Kecepatan Angin (km/jam)	1	2	1	3	4	4
	Arah Angin	Barat Laut	Barat Laut	Utara	Timur Laut	Barat Laut	Selatan
	Jarak Pandang (m)	10000	9000	7000	9000	6000	9000
Manuhing Raya (Kel. Tehang)	Cuaca	Hujan Ringan	Berawan Tebal	Berawan	Cerah	Cerah	Berawan
	Suhu (°C)	26	23	22	26	30	27
	Kelembapan (%)	98	99	99	87	69	91
	Kecepatan Angin (km/jam)	2	4	2	3	5	2
	Arah Angin	Timur Laut	Barat Laut	Barat Laut	Timur Laut	Barat Daya	Barat Daya
	Jarak Pandang (m)	10000	9000	8000	9000	7000	9000
Rungan Barat (Kel. Rabambang)	Cuaca	Berawan Tebal	Berawan	Berawan Tebal	Cerah	Cerah	Cerah
	Suhu (°C)	26	24	23	26	31	27
	Kelembapan (%)	98	99	99	90	72	94
	Kecepatan Angin (km/jam)	0	3	1	3	1	4
	Arah Angin	Barat Laut	Utara	Timur Laut	Utara	Tenggara	Selatan
	Jarak Pandang (m)	10000	9000	7000	9000	9000	9000

I. a. DATA BANJIR TAHUN 2025



BADAN PENANGGULANGAN BENCANA DAERAH KABUPATEN GUNUNG MAS
JLN. LETJEND. SOEPRAPTO, KEL. TAMPANG TUMBANG ANJIR, KEC. KURUN, KAB. GUNUNG MAS

KEJADIAN BANJIR PADA HARI : JUM'AT, 16 MEI 2025

DATA KEJADIAN BANJIR :

No.	Nama Kecamatan	Desa	KK	Jumlah				Fasilitas Umum						Keterangan
				Dewasa		Anak	Jiwa	Tempa Ibadah			Sekolah	Puskesmas	Lain-lain	
				L	P			Mesjid	Gereja	Balai Hindu				
														-
														Data Terakhir

II.b. DATA BANJIR TAHUN 2025

Kecamatan / Kota	Bulan												Kejadian (x)
	1	2	3	4	5	6	7	8	9	10	11	12	
Kurun	-	-	5										(Jumat, 07 Maret 2025) Jln. Trans Kuala Kurun - Desa Penda Linda / Petus - Desa Teluk Nyatu ; Jln. Jendral Sudirman, Kel. Tampang Tumbang Anjir, berdampak banjir pada Jalan Penghubung, Ketinggian Air ± 100 cm. (Jumat, 14 Maret 2025) Kel. Tampang Tumbang Anjir - RT. 004, berdampak banjir pada 79 KK. Desa Tumbang Tambirah, berdampak banjir pada Sarana Lokal Umum. (Minggu, 16 Maret 2025) Jln. Sangkurun (Gang Manggis), Kel. Kuala Kurun, berdampak banjir pada Sarana Lokal Umum. Desa Tumbang Miwan, berdampak banjir pada 108 KK.
Kahayan Hulu Utara	-	-	2										(Senin, 17 Maret 2025) Desa Penda Rangas, berdampak banjir pada 3 KK, Desa Penda Tumbang Sian, berdampak banjir pada 3 KK.
Damang Batu	-	-	-										-
Sepang	1	-	-										(Minggu, 19 Januari 2025) Desa Tampelas, berdampak banjir pada 62 KK / 310 Jiwa, Ketinggian Air ± 50 cm.
Miri Manasa	-	-	2										(Kamis, 13 Maret 2025) Kel. Tumbang Napoi, berdampak banjir pada Sarana Lokal Umum. ----- (Jumat, 14 Maret 2025) Desa Tumbang Masukih, berdampak banjir pada Sarana Lokal Umum.
Tewah	-	-	2										(Kamis - Sabtu, 13 - 15 Maret 2025) Jln. Patahu RT. 005 ; Jln. Menteng, Kel. Tewah, berdampak banjir pada 701 KK / 2786 Jiwa. (Minggu, 16 Maret 2025) Desa Sare Rangan, berdampak banjir pada 29 KK.
Manuhing	-	-	2										(Sabtu, 15 Maret 2025) Desa Tangki Dahuyan, berdampak banjir pada Sarana Lokal Umum. ----- (Minggu, 16 Maret 2025) Kel. Tumbang Talaken, berdampak banjir pada Sarana Lokal Umum.
Manuhing Raya	-	-	6										(Selasa - Rabu & Senin, 04 - 05 & 17 Maret 2025) Kel. Tehang, berdampak banjir pada 377 KK / 1.131 Jiwa, Desa Luwuk Tukau, berdampak banjir pada 17 KK / 56 Jiwa, Desa Tumbang Oroi, berdampak banjir pada 12 KK / 37 Jiwa, Desa Tumbang Samui, berdampak banjir pada 20 KK / 65 Jiwa, Desa Putat Durei, berdampak banjir pada 7 KK / 21 Jiwa, Desa Tumbang Mantuhe, berdampak banjir pada 7 KK / 24 Jiwa, Ketinggian Air ± 50 - 70 cm.

II. DATA TANAH LONGSOR TAHUN 2025

[illegible]

III. DATA ORANG HILANG / TENGGELOM TAHUN 2025

[illegible]

IV. DATA KEBAKARAN PEKARANGAN / PERUMAHAN TAHUN 2025

Kecamatan / Kota	Bulan												Kejadian (x)
	1	2	3	4	5	6	7	8	9	10	11	12	
Kurun	1	1	-	-	-								(Rabu, 01 Januari 2025) Jln. Lintas Kurun Sebrang RT. 014 / RW. 002, Kel. Kuala Kurun = 5 (lima) Rumah Penduduk Terbakar / Tidak Ada Korban Jiwa An. : 1) SUNARYO AFFANDI ; 2) SALAMAT ; 3) SANDRO ; 4) NURTATIE ; 5) SANIAH ----- (Jumat, 07 Februari 2025) Jln. Lintas Desa Tumbang Tariak - Kuala Kurun = Kebakaran Rumah Kost / Barak 5 (lima) Pintu / Tidak Ada Korban Jiwa An. : Bp. WIRO / WINDA WIWIN
Kahayan Hulu Utara	-	-	-	-	-								
Damang Batu	-	-	-	-	-								
Sepang	-	-	-	-	-								
Miri Manasa	-	-	-	-	-								
Tewah	-	-	-	-	-								
Manuhing	2	-	-	-	1								(Sabtu, 11 Januari 2025) Jln. Babilu RT. 001 / RW. 001, Kel. Tumbang Talaken = 1 (satu) Rumah Penduduk Terbakar / Tidak Ada Korban Jiwa An. : MADI D. E. S. ----- (Senin, 20 Januari 2025) Pinggir Jalan Umum, Kel. Tumbang Talaken = 2 (dua) Rumah Penduduk Terbakar / Tidak Ada Korban Jiwa An. : - ----- (Kamis, 08 Mei 2025) Jln. Tangkasiang RT. 006 / RW. 002, di Pasar Lek Guhung, Kel. Tumbang Talaken = 6 (enam) Rumah Penduduk Terbakar / Tidak Ada Korban Jiwa An. : 1) H. TRISNO / RUDI ; 2) LUTFI / JAIS ; 3) SAMAD ; 4) OSON / ZUBER - AGUNG 5) CACA D. NAWAI / HARUM - SABINO ; 6) BUDIANTO / EKA
Manuhing Raya	-	-	-	-	-								
Rungan	1	-	-	1	-								(Kamis, 09 Januari 2025) Desa Bereng Baru RT. 002 / RW. 001 = 1 (satu) Rumah Penduduk Terbakar / Tidak Ada Korban Jiwa An. : HENDRI WANTO (Jumat, 19 April 2025) Desa Luwuk Langkuas = 1 (satu) Rumah Penduduk dan Toko Sembako - Bengkel Motor Terbakar / Tidak Ada Korban Jiwa An. : RAMA / IRA SUSILAWATI
Rungan Hulu	-	-	-	-	-								
Rungan Barat	-	-	-	-	-								
Mihing Raya	1	-	-	-	-								(Selasa, 14 Januari 2025) Jln. Damang Batu RT. 001 / RW. 001, Desa Tumbang Danau = 4 (empat) Rumah Penduduk Terbakar / Tidak Ada Korban Jiwa An. : 1) DISON DAHIM ; 2) TIMBUL ; 3) PRITILO ; 4) RUPUS ANJAS

V. DATA KEBAKARAN HUTAN DAN LAHAN TAHUN 2025

Hari / Tanggal : Kamis, 15-05-2025
Pukul : 16.00 WIB - 08.00 WIB

NO.	KECAMATAN	KEJADIAN (x)	LUAS KARHUTLA ± (Ha)
1	KURUN	-	-
2	KAHAYAN HULU UTARA	-	-
3	DAMANG BATU	-	-
4	SEPANG	-	-
5	MIRI MANASA	-	-
6	TEWAH	-	-
7	MANUHING	-	-
8	MANUHING RAYA	-	-
9	RUNGAN	-	-
10	RUNGAN HULU	-	-
11	RUNGAN BARAT	-	-
12	MIHING RAYA	-	-
TOTAL JUMLAH		-	-

--- s/d ---

Hari / Tanggal : Jum'at, 16-05-2025
Pukul : 08.00 WIB - 16.00 WIB

NO.	KECAMATAN	KEJADIAN (x)	LUAS KARHUTLA ± (Ha)
1	KURUN	-	-
2	KAHAYAN HULU UTARA	-	-
3	DAMANG BATU	-	-
4	SEPANG	-	-
5	MIRI MANASA	-	-
6	TEWAH	-	-
7	MANUHING	-	-
8	MANUHING RAYA	-	-
9	RUNGAN	-	-
10	RUNGAN HULU	-	-
11	RUNGAN BARAT	-	-
12	MIHING RAYA	-	-
TOTAL JUMLAH		-	-

Sumber : Badan Penanggulangan Bencana Daerah Kabupaten Gunung Mas

VI. DATA HOTSPOT SATELIT NASA - MODIS, NASA - SNPP, & NASA - NOAA20 TAHUN 2025

Hari / Tanggal : Kamis, 15-05-2025
Pukul : 16.00 WIB - 08.00 WIB

NO.	KECAMATAN	CONFIDENCE %			KEJADIAN (x)	LUAS KARHUTLA ± (Ha)
		L	M	H		
1	KURUN	-	-	-	-	-
2	KAHAYAN HULU UTARA	-	-	-	-	-
3	DAMANG BATU	-	-	-	-	-
4	SEPANG	-	-	-	-	-
5	MIRI MANASA	-	-	-	-	-
6	TEWAH	-	-	-	-	-
7	MANUHING	-	-	-	-	-
8	MANUHING RAYA	-	-	-	-	-
9	RUNGAN	-	-	-	-	-
10	RUNGAN HULU	-	-	-	-	-
11	RUNGAN BARAT	-	-	-	-	-
12	MIHING RAYA	-	-	-	-	-
TOTAL JUMLAH		-	-	-	-	-

NO.	KECAMATAN	DESA	LATITUDE	LONGITUDE	CONFIDENCE %			KET.
					L	M	H	
1	KURUN							
2	KAHAYAN HULU UTARA							
3	DAMANG BATU							
4	SEPANG							
5	MIRI MANASA							
6	TEWAH							
7	MANUHING							
8	MANUHING RAYA							
9	RUNGAN							
10	RUNGAN HULU							
11	RUNGAN BARAT							
12	MIHING RAYA							
TOTAL JUMLAH								

Tingkat Kepercayaan Hotspot :

L : Rendah
M : Sedang
H : Tinggi

Sumber : <https://sipongi.menlhk.go.id/>

--- s/d ---

Hari / Tanggal : Jum'at, 16-05-2025

Pukul : 08.00 WIB - 16.00 WIB

NO.	KECAMATAN	CONFIDENCE %			KEJADIAN (x)	LUAS KARHUTLA ± (Ha)
		L	M	H		
1	KURUN	-	1	-	1	-
2	KAHAYAN HULU UTARA	-	-	-	-	-
3	DAMANG BATU	-	-	-	-	-
4	SEPANG	-	-	-	-	-
5	MIRI MANASA	-	-	-	-	-
6	TEWAH	-	-	-	-	-
7	MANUHING	-	-	-	-	-
8	MANUHING RAYA	-	-	-	-	-
9	RUNGAN	-	-	-	-	-
10	RUNGAN HULU	-	-	-	-	-
11	RUNGAN BARAT	-	-	-	-	-
12	MIHING RAYA	-	-	-	-	-
TOTAL JUMLAH		-	1	-	1	-

NO.	KECAMATAN	DESA	LATITUDE	LONGITUDE	CONFIDENCE %			KET.
					L	M	H	
1	KURUN	Kelurahan Tumbang Anjir	-1.10722	113.9419		1		
2	KAHAYAN HULU UTARA							
3	DAMANG BATU							
4	SEPANG							
5	MIRI MANASA							
6	TEWAH							
7	MANUHING							
8	MANUHING RAYA							
9	RUNGAN							
10	RUNGAN HULU							
11	RUNGAN BARAT							
12	MIHING RAYA							
TOTAL JUMLAH						1		

Tingkat Kepercayaan Hotspot :

L : Rendah

M : Sedang

H : Tinggi

Sumber : <https://sipongi.menlhk.go.id/>

PENDATAAN KEBAKARAN HUTAN DAN LAHAN

JENIS BENCANA : KARHUTLA
WAKTU BENCANA : WIB
TANGGAL BENCANA : JUM'AT, 16 MEI 2025
LOKASI BENCANA : DESA / KELURAHAN : KECAMATAN :

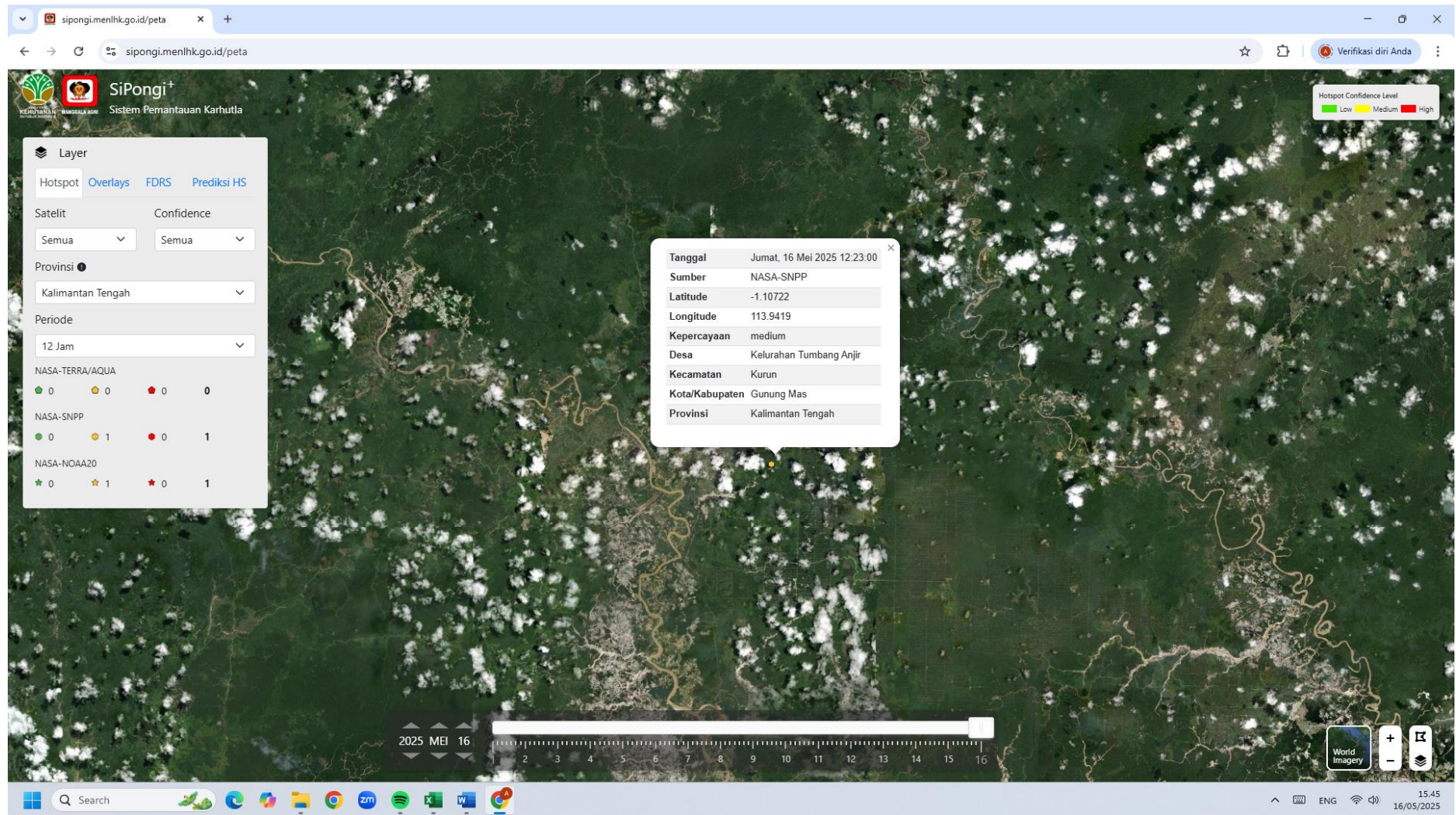
KOORDINAT		VEGETASI	JENIS TANAH	MORFOLOGI	LUAS TERBAKAR ± (Ha)	LAMA PEMADAMAN	PENYEBAB TERJADI	KORBAN JIWA
LATITUDE	LONGITUDE							

FASILITAS UMUM TERDAMPAK	KERUGIAN FINANSIAL (Rp.)	STATUS LAHAN	PEMILIK LAHAN	JUMLAH ANGGOTA PEMADAM	JUMLAH KENDARAAN PEMADAM	JUMLAH PERALATAN PEMADAM

DESKRIPSI : Tidak Ada Kegiatan Posko

KOORDINATOR LAPANGAN,

HOTSPOT DI KABUPATEN GUNUNG MAS TANGGAL 16 MEI 2025



HASIL PEMANTAUAN HARI INI :

Apel Gelar Personil dan Sarana Prasana dalam rangka Kesiapan Pencegahan dan Penanggulangan Bencana Karhutla di Provinsi Kalimantan Tengah dilaksanakan pada tanggal 16 April 2025 Pukul 08.00 WIB di halaman Polres Kabupaten Gunung Mas.



KEGIATAN PETUGAS PIKET BPBD KABUPATEN GUNUNG MAS :

1. Melakukan Monitoring / Pemantauan Bencana Banjir, Tanah Longsor, serta Kebakaran Pekarangan Perumahan Tahun 2025 di Kabupaten Gunung Mas.
2. Berkoordinasi dengan TNI, POLRI, Kepala Desa, dan Camat di Kabupaten Gunung Mas apabila terjadi Bencana.

Dokumentasi Pemantauan TIM TRC BPBD Kabupaten Gunung Mas : **NIHIL**

Demikian Laporan Harian Kabupaten Gunung Mas Sore Hari / Tgl. : **Jum'at, 16 Mei 2025**
Pukul : **16.00 WIB**



LAPORAN HARIAN PRAKIRAAN CUACA,

KEJADIAN BANJIR, TANAH LONGSOR &

KEBAKARAN PEKARANGAN PERUMAHAN - HUTAN DAN LAHAN

BPBD KABUPATEN GUNUNG MAS

TAHUN 2025

Selamat Sore, mohon izin melaporkan, informasi terkait kondisi di Kabupaten Gunung Mas saat ini :

Hari / Tgl. : Sabtu, 17 Mei 2025

Pukul : 16.00 WIB



Hari/Tanggal: Sabtu, 17 Mei 2025

I. KONDISI TERKINI

Pantauan Cuaca Tanggal 17 Mei 2025

KECAMATAN	TANGGAL						
	16/5/2025			17/5/2025			
	WAKTU (WIB)						
		16.00-20.00	20.00-24.00	00.00-04.00	04.00-08.00	08.00-12.00	12.00-16.00
Sepang (Kel. Sepang Simin)	Cuaca	Hujan Ringan	Hujan Ringan	Hujan Ringan	Berawan Tebal	Berawan Tebal	Cerah
	Suhu (°C)	25	24	24	26	30	29
	Kelembapan (%)	98	99	99	91	75	78
	Kecepatan Angin (km/jam)	3	3	1	4	6	3
	Arah Angin	Barat Daya	Utara	Barat Laut	Barat Laut	Barat Daya	Barat
	Jarak Pandang (m)	10000	8000	9000	10000	9000	10000
Kurun (Kel. Kuala Kurun)	Cuaca	Cerah	Cerah	Hujan Ringan	Hujan Ringan	Hujan Ringan	Cerah
	Suhu (°C)	25	24	24	25	31	29
	Kelembapan (%)	97	99	99	96	75	73
	Kecepatan Angin (km/jam)	4	4	4	2	7	4
	Arah Angin	Barat	Tenggara	Utara	Barat Laut	Barat Daya	Barat Daya
	Jarak Pandang (m)	10000	8000	9000	10000	9000	10000
Tewah (Kel. Tewah)	Cuaca	Cerah	Cerah	Hujan Ringan	Hujan Ringan	Hujan Ringan	Berawan Tebal
	Suhu (°C)	25	24	24	26	30	29
	Kelembapan (%)	99	99	99	93	81	75
	Kecepatan Angin (km/jam)	2	2	3	2	6	4
	Arah Angin	Barat Daya	Timur	Utara	Barat Laut	Barat Daya	Barat
	Jarak Pandang (m)	8000	8000	9000	10000	9000	10000
Kahayan Hulu Utara (Kel. Tumbang Miri)	Cuaca	Cerah	Berawan	Hujan Ringan	Hujan Ringan	Hujan Ringan	Berawan Tebal
	Suhu (°C)	25	24	24	26	29	28
	Kelembapan (%)	99	98	99	91	91	81
	Kecepatan Angin (km/jam)	1	3	2	1	4	1
	Arah Angin	Barat Daya	Timur	Barat Laut	Barat Laut	Barat Daya	Barat Laut
	Jarak Pandang (m)	8000	8000	9000	10000	9000	10000
Rungan (Kel. Jakatan Raya)	Cuaca	Cerah	Cerah	Hujan Ringan	Hujan Ringan	Hujan Ringan	Cerah
	Suhu (°C)	25	24	24	26	30	28
	Kelembapan (%)	98	99	99	92	83	78
	Kecepatan Angin (km/jam)	5	1	3	4	5	4
	Arah Angin	Barat Daya	Barat Daya	Barat Laut	Barat Laut	Barat Daya	Barat
	Jarak Pandang (m)	10000	8000	9000	10000	9000	10000
Manuhing (Kel. TumbangTalaken)	Cuaca	Cerah	Cerah	Hujan Ringan	Hujan Ringan	Berawan Tebal	Cerah
	Suhu (°C)	24	24	24	26	30	29
	Kelembapan (%)	98	99	99	91	82	75
	Kecepatan Angin (km/jam)	8	3	3	3	4	4
	Arah Angin	Barat Daya	Barat Daya	Barat	Utara	Barat	Barat
	Jarak Pandang (m)	10000	8000	9000	10000	9000	10000
Mihing Raya (Kel. Kampuri)	Cuaca	Hujan Ringan	Berawan Tebal	Hujan Ringan	Berawan Tebal	Berawan Tebal	Cerah
	Suhu (°C)	25	24	24	25	31	29
	Kelembapan (%)	98	99	99	96	73	75
	Kecepatan Angin (km/jam)	2	3	1	4	7	3
	Arah Angin	Barat Daya	Timur Laut	Utara	Barat Laut	Barat Daya	Barat
	Jarak Pandang (m)	10000	8000	9000	10000	9000	10000
Damang Batu (Kel. Tumbang Marikoi)	Cuaca	Berawan	Berawan	Hujan Ringan	Hujan Ringan	Hujan Ringan	Berawan
	Suhu (°C)	24	24	24	26	29	29
	Kelembapan (%)	98	99	99	91	87	75
	Kecepatan Angin (km/jam)	4	5	2	2	2	4
	Arah Angin	Barat Daya	Tenggara	Barat Laut	Barat Laut	Barat	Barat Daya
	Jarak Pandang (m)	8000	8000	9000	10000	9000	10000
Miri Manasa (Kel.Tumbang Napoi)	Cuaca	Hujan Ringan	Berawan	Hujan Ringan	Hujan Ringan	Hujan Ringan	Berawan
	Suhu (°C)	24	24	23	26	28	28
	Kelembapan (%)	98	99	99	91	90	80
	Kecepatan Angin (km/jam)	3	6	2	0	5	4
	Arah Angin	Barat Daya	Tenggara	Utara	Barat Laut	Barat Daya	Selatan
	Jarak Pandang (m)	7000	8000	9000	10000	9000	10000
Rungan Hulu (Kel. Tumbang Rahuyan)	Cuaca	Cerah	Cerah	Hujan Ringan	Hujan Ringan	Hujan Ringan	Berawan
	Suhu (°C)	24	24	24	26	30	28
	Kelembapan (%)	98	99	99	91	86	79
	Kecepatan Angin (km/jam)	3	1	2	4	4	4
	Arah Angin	Barat Daya	Barat Daya	Barat Laut	Barat Laut	Barat Daya	Barat Daya
	Jarak Pandang (m)	10000	8000	9000	10000	9000	10000
Manuhing Raya (Kel. Tehang)	Cuaca	Berawan	Cerah	Hujan Ringan	Hujan Ringan	Berawan Tebal	Berawan
	Suhu (°C)	24	24	24	26	29	28
	Kelembapan (%)	99	99	99	90	88	75
	Kecepatan Angin (km/jam)	5	4	3	3	3	5
	Arah Angin	Barat Daya	Selatan	Barat Laut	Utara	Barat Daya	Barat Daya
	Jarak Pandang (m)	7000	8000	9000	10000	9000	10000
Rungan Barat (Kel. Rabambang)	Cuaca	Cerah	Cerah	Hujan Ringan	Hujan Ringan	Berawan Tebal	Berawan
	Suhu (°C)	24	24	24	26	30	28
	Kelembapan (%)	98	99	99	92	86	79
	Kecepatan Angin (km/jam)	5	3	2	3	4	4
	Arah Angin	Barat Daya	Selatan	Barat	Barat Laut	Barat	Barat Daya
	Jarak Pandang (m)	10000	8000	9000	10000	9000	10000

I. a. DATA BANJIR TAHUN 2025



BADAN PENANGGULANGAN BENCANA DAERAH KABUPATEN GUNUNG MAS
JLN. LETJEND. SOEPRAPTO, KEL. TAMPANG TUMBANG ANJIR, KEC. KURUN, KAB. GUNUNG MAS

KEJADIAN BANJIR PADA HARI : SABTU, 17 MEI 2025

DATA KEJADIAN BANJIR :

No.	Nama Kecamatan	Desa	KK	Jumlah				Fasilitas Umum					Keterangan	
				Dewasa		Anak	Jiwa	Tempa Ibadah			Sekolah	Puskesmas		Lain-lain
				L	P			Mesjid	Gereja	Balai Hindu				
														-
														Data Terakhir

II.b. DATA BANJIR TAHUN 2025

Kecamatan / Kota	Bulan												Kejadian (x)
	1	2	3	4	5	6	7	8	9	10	11	12	
Kurun	-	-	5										(Jumat, 07 Maret 2025) Jln. Trans Kuala Kurun - Desa Penda Linda / Petus - Desa Teluk Nyatu ; Jln. Jendral Sudirman, Kel. Tampang Tumbang Anjir, berdampak banjir pada Jalan Penghubung, Ketinggian Air ± 100 cm. (Jumat, 14 Maret 2025) Kel. Tampang Tumbang Anjir - RT. 004, berdampak banjir pada 79 KK. Desa Tumbang Tambirah, berdampak banjir pada Sarana Lokal Umum. (Minggu, 16 Maret 2025) Jln. Sangkurun (Gang Manggis), Kel. Kuala Kurun, berdampak banjir pada Sarana Lokal Umum. Desa Tumbang Miwan, berdampak banjir pada 108 KK.
Kahayan Hulu Utara	-	-	2										(Senin, 17 Maret 2025) Desa Penda Rangas, berdampak banjir pada 3 KK, Desa Penda Tumbang Sian, berdampak banjir pada 3 KK.
Damang Batu	-	-	-										-
Sepang	1	-	-										(Minggu, 19 Januari 2025) Desa Tampelas, berdampak banjir pada 62 KK / 310 Jiwa, Ketinggian Air ± 50 cm.
Miri Manasa	-	-	2										(Kamis, 13 Maret 2025) Kel. Tumbang Napoi, berdampak banjir pada Sarana Lokal Umum. ----- (Jumat, 14 Maret 2025) Desa Tumbang Masukih, berdampak banjir pada Sarana Lokal Umum.
Tewah	-	-	2										(Kamis - Sabtu, 13 - 15 Maret 2025) Jln. Patahu RT. 005 ; Jln. Menteng, Kel. Tewah, berdampak banjir pada 701 KK / 2786 Jiwa. (Minggu, 16 Maret 2025) Desa Sare Rangan, berdampak banjir pada 29 KK.
Manuhing	-	-	2										(Sabtu, 15 Maret 2025) Desa Tangki Dahuyan, berdampak banjir pada Sarana Lokal Umum. ----- (Minggu, 16 Maret 2025) Kel. Tumbang Talaken, berdampak banjir pada Sarana Lokal Umum.
Manuhing Raya	-	-	6										(Selasa - Rabu & Senin, 04 - 05 & 17 Maret 2025) Kel. Tehang, berdampak banjir pada 377 KK / 1.131 Jiwa, Desa Luwuk Tukau, berdampak banjir pada 17 KK / 56 Jiwa, Desa Tumbang Oroi, berdampak banjir pada 12 KK / 37 Jiwa, Desa Tumbang Samui, berdampak banjir pada 20 KK / 65 Jiwa, Desa Putat Durei, berdampak banjir pada 7 KK / 21 Jiwa, Desa Tumbang Mantuhe, berdampak banjir pada 7 KK / 24 Jiwa, Ketinggian Air ± 50 - 70 cm.

II. DATA TANAH LONGSOR TAHUN 2025

[illegible]

III. DATA ORANG HILANG / TENGGELOM TAHUN 2025

[illegible]

IV. DATA KEBAKARAN PEKARANGAN / PERUMAHAN TAHUN 2025

Kecamatan / Kota	Bulan												Kejadian (x)
	1	2	3	4	5	6	7	8	9	10	11	12	
Kurun	1	1	-	-	-								(Rabu, 01 Januari 2025) Jln. Lintas Kurun Sebrang RT. 014 / RW. 002, Kel. Kuala Kurun = 5 (lima) Rumah Penduduk Terbakar / Tidak Ada Korban Jiwa An. : 1) SUNARYO AFFANDI ; 2) SALAMAT ; 3) SANDRO ; 4) NURTATIE ; 5) SANIAH ----- (Jumat, 07 Februari 2025) Jln. Lintas Desa Tumbang Tariak - Kuala Kurun = Kebakaran Rumah Kost / Barak 5 (lima) Pintu / Tidak Ada Korban Jiwa An. : Bp. WIRO / WINDA WIWIN
Kahayan Hulu Utara	-	-	-	-	-								
Damang Batu	-	-	-	-	-								
Sepang	-	-	-	-	-								
Miri Manasa	-	-	-	-	-								
Tewah	-	-	-	-	-								
Manuhing	2	-	-	-	1								(Sabtu, 11 Januari 2025) Jln. Babilu RT. 001 / RW. 001, Kel. Tumbang Talaken = 1 (satu) Rumah Penduduk Terbakar / Tidak Ada Korban Jiwa An. : MADI D. E. S. ----- (Senin, 20 Januari 2025) Pinggir Jalan Umum, Kel. Tumbang Talaken = 2 (dua) Rumah Penduduk Terbakar / Tidak Ada Korban Jiwa An. :- ----- (Kamis, 08 Mei 2025) Jln. Tangkasiang RT. 006 / RW. 002, di Pasar Lek Guhung, Kel. Tumbang Talaken = 6 (enam) Rumah Penduduk Terbakar / Tidak Ada Korban Jiwa An. : 1) H. TRISNO / RUDI ; 2) LUTFI / JAIS ; 3) SAMAD ; 4) OSON / ZUBER - AGUNG 5) CACA D. NAWAI / HARUM - SABINO ; 6) BUDIANTO / EKA
Manuhing Raya	-	-	-	-	-								
Rungan	1	-	-	1	-								(Kamis, 09 Januari 2025) Desa Bereng Baru RT. 002 / RW. 001 = 1 (satu) Rumah Penduduk Terbakar / Tidak Ada Korban Jiwa An. : HENDRI WANTO (Jumat, 19 April 2025) Desa Luwuk Langkuas = 1 (satu) Rumah Penduduk dan Toko Sembako - Bengkel Motor Terbakar / Tidak Ada Korban Jiwa An. : RAMA / IRA SUSILAWATI
Rungan Hulu	-	-	-	-	-								
Rungan Barat	-	-	-	-	-								
Mihing Raya	1	-	-	-	-								(Selasa, 14 Januari 2025) Jln. Damang Batu RT. 001 / RW. 001, Desa Tumbang Danau = 4 (empat) Rumah Penduduk Terbakar / Tidak Ada Korban Jiwa An. : 1) DISON DAHIM ; 2) TIMBUL ; 3) PRITILO ; 4) RUPUS ANJAS

V. DATA KEBAKARAN HUTAN DAN LAHAN TAHUN 2025

Hari / Tanggal : Jum'at, 16-05-2025
Pukul : 16.00 WIB - 08.00 WIB

NO.	KECAMATAN	KEJADIAN (x)	LUAS KARHUTLA ± (Ha)
1	KURUN	-	-
2	KAHAYAN HULU UTARA	-	-
3	DAMANG BATU	-	-
4	SEPANG	-	-
5	MIRI MANASA	-	-
6	TEWAH	-	-
7	MANUHING	-	-
8	MANUHING RAYA	-	-
9	RUNGAN	-	-
10	RUNGAN HULU	-	-
11	RUNGAN BARAT	-	-
12	MIHING RAYA	-	-
TOTAL JUMLAH		-	-

--- s/d ---

Hari / Tanggal : Sabtu, 17-05-2025
Pukul : 08.00 WIB - 16.00 WIB

NO.	KECAMATAN	KEJADIAN (x)	LUAS KARHUTLA ± (Ha)
1	KURUN	-	-
2	KAHAYAN HULU UTARA	-	-
3	DAMANG BATU	-	-
4	SEPANG	-	-
5	MIRI MANASA	-	-
6	TEWAH	-	-
7	MANUHING	-	-
8	MANUHING RAYA	-	-
9	RUNGAN	-	-
10	RUNGAN HULU	-	-
11	RUNGAN BARAT	-	-
12	MIHING RAYA	-	-
TOTAL JUMLAH		-	-

Sumber : Badan Penanggulangan Bencana Daerah Kabupaten Gunung Mas

VI. DATA HOTSPOT SATELIT NASA - MODIS, NASA - SNPP, & NASA - NOAA20 TAHUN 2025

Hari / Tanggal : Jum'at, 16-05-2025
Pukul : 16.00 WIB - 08.00 WIB

NO.	KECAMATAN	CONFIDENCE %			KEJADIAN (x)	LUAS KARHUTLA ± (Ha)
		L	M	H		
1	KURUN	-	-	-	-	-
2	KAHAYAN HULU UTARA	-	-	-	-	-
3	DAMANG BATU	-	-	-	-	-
4	SEPANG	-	-	-	-	-
5	MIRI MANASA	-	-	-	-	-
6	TEWAH	-	-	-	-	-
7	MANUHING	-	-	-	-	-
8	MANUHING RAYA	-	-	-	-	-
9	RUNGAN	-	-	-	-	-
10	RUNGAN HULU	-	-	-	-	-
11	RUNGAN BARAT	-	-	-	-	-
12	MIHING RAYA	-	-	-	-	-
TOTAL JUMLAH		-	-	-	-	-

NO.	KECAMATAN	DESA	LATITUDE	LONGITUDE	CONFIDENCE %			KET.
					L	M	H	
1	KURUN							
2	KAHAYAN HULU UTARA							
3	DAMANG BATU							
4	SEPANG							
5	MIRI MANASA							
6	TEWAH							
7	MANUHING							
8	MANUHING RAYA							
9	RUNGAN							
10	RUNGAN HULU							
11	RUNGAN BARAT							
12	MIHING RAYA							
TOTAL JUMLAH								

Tingkat Kepercayaan Hotspot :
L : Rendah
M : Sedang
H : Tinggi

Sumber : <https://sipongi.menlhk.go.id/>

--- s/d ---

Hari / Tanggal : Sabtu, 17-05-2025

Pukul : 08.00 WIB - 16.00 WIB

NO.	KECAMATAN	CONFIDENCE %			KEJADIAN (x)	LUAS KARHUTLA ± (Ha)
		L	M	H		
1	KURUN	-	-	-	-	-
2	KAHAYAN HULU UTARA	-	-	-	-	-
3	DAMANG BATU	-	-	-	-	-
4	SEPANG	-	-	-	-	-
5	MIRI MANASA	-	-	-	-	-
6	TEWAH	-	-	-	-	-
7	MANUHING	-	-	-	-	-
8	MANUHING RAYA	-	-	-	-	-
9	RUNGAN	-	-	-	-	-
10	RUNGAN HULU	-	-	-	-	-
11	RUNGAN BARAT	-	-	-	-	-
12	MIHING RAYA	-	-	-	-	-
TOTAL JUMLAH		-	-	-	-	-

NO.	KECAMATAN	DESA	LATITUDE	LONGITUDE	CONFIDENCE %			KET.
					L	M	H	
1	KURUN							
2	KAHAYAN HULU UTARA							
3	DAMANG BATU							
4	SEPANG							
5	MIRI MANASA							
6	TEWAH							
7	MANUHING							
8	MANUHING RAYA							
9	RUNGAN							
10	RUNGAN HULU							
11	RUNGAN BARAT							
12	MIHING RAYA							
TOTAL JUMLAH								

Tingkat Kepercayaan Hotspot :

L : Rendah

M : Sedang

H : Tinggi

Sumber : <https://sipongi.menlhk.go.id/>

PENDATAAN KEBAKARAN HUTAN DAN LAHAN

JENIS BENCANA : KARHUTLA
WAKTU BENCANA : WIB
TANGGAL BENCANA : SABTU, 17 MEI 2025
LOKASI BENCANA : DESA / KELURAHAN : KECAMATAN :

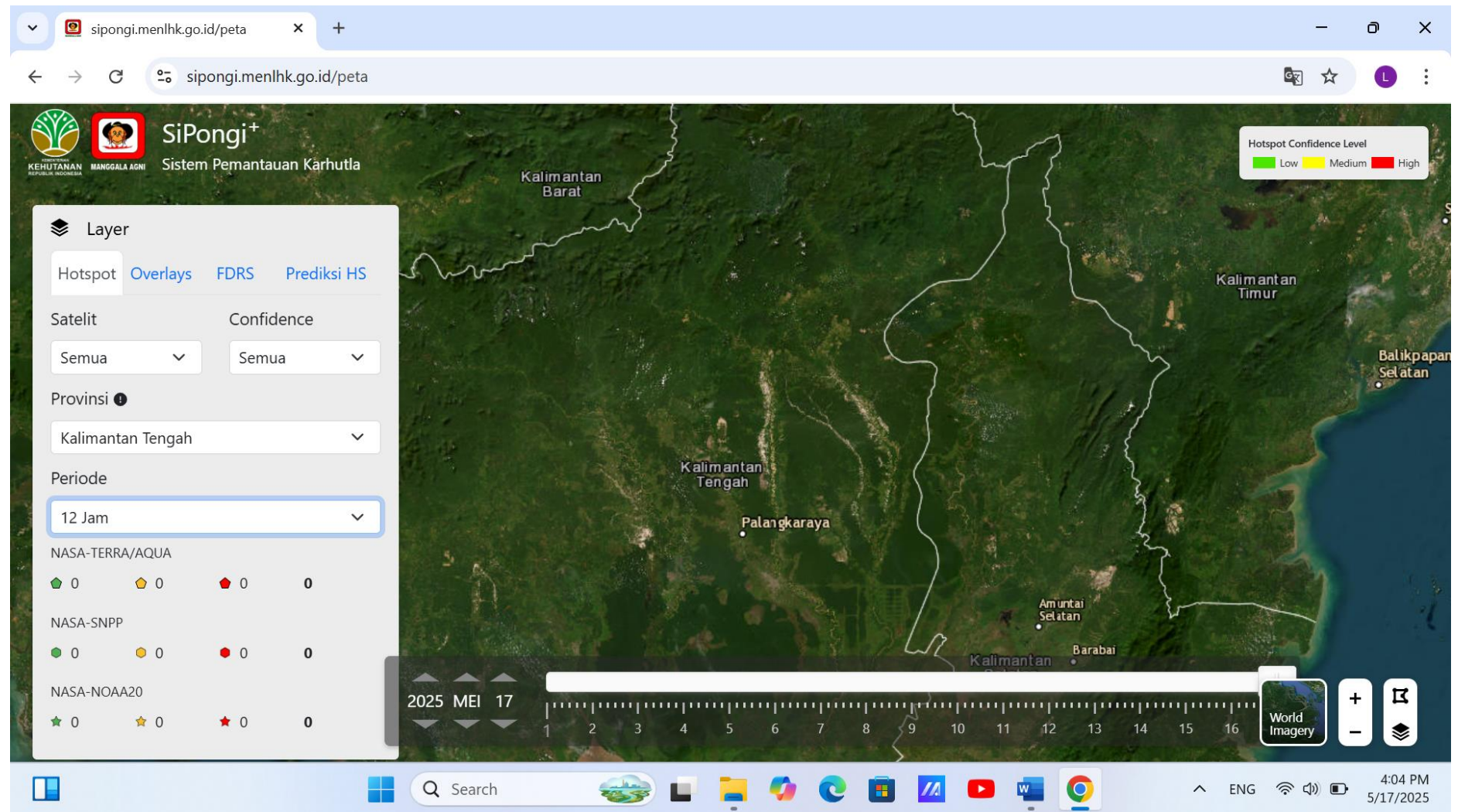
KOORDINAT		VEGETASI	JENIS TANAH	MORFOLOGI	LUAS TERBAKAR ± (Ha)	LAMA PEMADAMAN	PENYEBAB TERJADI	KORBAN JIWA
LATITUDE	LONGITUDE							

FASILITAS UMUM TERDAMPAK	KERUGIAN FINANSIAL (Rp.)	STATUS LAHAN	PEMILIK LAHAN	JUMLAH ANGGOTA PEMADAM	JUMLAH KENDARAAN PEMADAM	JUMLAH PERALATAN PEMADAM

DESKRIPSI : Tidak Ada Kegiatan Posko

KOORDINATOR LAPANGAN,

HOTSPOT DI KABUPATEN GUNUNG MAS TANGGAL 17 MEI 2025 NIHIL



HASIL PEMANTAUAN HARI INI : NIHIL

KEGIATAN PETUGAS PIKET BPBD KABUPATEN GUNUNG MAS :

1. Melakukan Monitoring / Pemantauan Bencana Banjir, Tanah Longsor, serta Kebakaran Pekarangan Perumahan Tahun 2025 di Kabupaten Gunung Mas.
2. Berkoordinasi dengan TNI, POLRI, Kepala Desa, dan Camat di Kabupaten Gunung Mas apabila terjadi Bencana.

Dokumentasi Pemantauan TIM TRC BPBD Kabupaten Gunung Mas : **NIHIL**

Demikian Laporan Harian Kabupaten Gunung Mas Sore Hari / Tgl. : **Sabtu, 17 Mei 2025**
Pukul : 16.00 WIB



LAPORAN HARIAN PRAKIRAAN CUACA,

KEJADIAN BANJIR, TANAH LONGSOR &

KEBAKARAN PEKARANGAN PERUMAHAN - HUTAN DAN LAHAN

BPBD KABUPATEN GUNUNG MAS

TAHUN 2025

Selamat Sore, mohon izin melaporkan, informasi terkait kondisi di Kabupaten Gunung Mas saat ini :
Hari / Tgl. : Minggu, 18 Mei 2025
Pukul : 16.00 WIB



I. KONDISI TERKINI

Pantauan Cuaca Tanggal 18-05-2025 : **BMKG**





























































Hari/Tanggal: Minggu, 18 Mei 2025

I. KONDISI TERKINI

Pantauan Cuaca Tanggal 18 Mei 2025

KECAMATAN	TANGGAL						
	17/5/2025			18/5/2025			
	WAKTU (WIB)						
		16.00-20.00	20.00-24.00	00.00-04.00	04.00-08.00	08.00-12.00	12.00-16.00
Sepang (Kel. Sepang Simin)	Cuaca	Cerah	Berawan	Cerah Berawan	Cerah Berawan	Cerah	Cerah
	Suhu (°C)	25	24	23	26	31	28
	Kelembapan (%)	98	98	99	87	69	87
	Kecepatan Angin (km/jam)	3	6	2	3	1	1
	Arah Angin	Timur	Tenggara	Utara	Timur Laut	Barat Daya	Tenggara
Kurun (Kel. Kuala Kurun)	Jarak Pandang (m)	7000	8000	6000	10000	10000	10000
	Cuaca	Cerah	Cerah	Berawan	Cerah Berawan	Cerah	Cerah
	Suhu (°C)	25	24	24	26	31	31
	Kelembapan (%)	92	99	98	85	67	74
	Kecepatan Angin (km/jam)	0	7	1	4	4	3
Tewah (Kel. Tewah)	Arah Angin	Tenggara	Selatan	Timur Laut	Timur	Selatan	Selatan
	Jarak Pandang (m)	9000	8000	8000	10000	10000	10000
	Cuaca	Cerah	Cerah	Berawan	Berawan	Cerah	Cerah
	Suhu (°C)	25	24	24	26	32	30
	Kelembapan (%)	93	99	99	86	64	78
Kahayan Hulu Utara (Kel. Tumbang Miri)	Kecepatan Angin (km/jam)	1	3	1	4	4	4
	Arah Angin	Utara	Selatan	Timur	Timur	Barat Daya	Barat
	Jarak Pandang (m)	9000	8000	8000	10000	10000	10000
	Cuaca	Cerah	Cerah	Berawan	Cerah Berawan	Cerah	Cerah
	Suhu (°C)	25	24	24	26	31	29
Rungan (Kel. Jakatan Raya)	Kelembapan (%)	94	99	99	90	67	81
	Kecepatan Angin (km/jam)	4	4	1	5	4	6
	Arah Angin	Timur Laut	Selatan	Tenggara	Timur	Barat Daya	Barat Daya
	Jarak Pandang (m)	9000	8000	6000	10000	10000	10000
	Cuaca	Cerah	Cerah	Berawan	Cerah Berawan	Cerah	Cerah
Manuhing (Kel. TumbangTalaken)	Suhu (°C)	25	24	23	26	31	29
	Kelembapan (%)	94	99	99	92	71	88
	Kecepatan Angin (km/jam)	3	2	2	6	2	2
	Arah Angin	Timur	Selatan	Utara	Timur Laut	Barat Daya	Timur
	Jarak Pandang (m)	9000	6000	6000	7000	10000	10000
Mihing Raya (Kel. Kampuri)	Cuaca	Cerah	Berawan	Berawan	Cerah	Cerah	Cerah
	Suhu (°C)	25	24	23	26	31	29
	Kelembapan (%)	94	97	99	86	69	81
	Kecepatan Angin (km/jam)	5	7	2	3	3	7
	Arah Angin	Tenggara	Tenggara	Timur Laut	Timur	Barat Daya	Barat Daya
Damang Batu (Kel. Tumbang Marikoi)	Jarak Pandang (m)	9000	8000	8000	10000	10000	10000
	Cuaca	Cerah	Cerah	Berawan	Cerah Berawan	Cerah	Cerah
	Suhu (°C)	25	24	23	26	31	28
	Kelembapan (%)	96	99	98	89	67	88
	Kecepatan Angin (km/jam)	3	5	3	5	2	1
Miri Manasa (Kel.Tumbang Napoi)	Arah Angin	Timur	Tenggara	Timur Laut	Timur	Barat Daya	Selatan
	Jarak Pandang (m)	9000	8000	8000	10000	10000	10000
	Cuaca	Cerah	Cerah	Berawan	Cerah	Cerah	Cerah
	Suhu (°C)	24	24	23	25	31	29
	Kelembapan (%)	98	99	98	93	64	82
Rungan Hulu (Kel. Tumbang Rahuyan)	Kecepatan Angin (km/jam)	6	0	0	3	4	3
	Arah Angin	Timur Laut	Barat	Barat Laut	Timur	Selatan	Barat
	Jarak Pandang (m)	9000	8000	8000	7000	10000	10000
	Cuaca	Cerah	Cerah	Berawan	Cerah Berawan	Cerah	Cerah
	Suhu (°C)	25	24	23	26	31	28
Manuhing Raya (Kel. Tehang)	Kelembapan (%)	92	99	99	93	70	86
	Kecepatan Angin (km/jam)	1	5	2	4	3	8
	Arah Angin	Timur	Selatan	Utara	Timur	Barat Daya	Barat Daya
	Jarak Pandang (m)	9000	6000	6000	7000	10000	10000
	Cuaca	Cerah	Cerah	Hujan Ringan	Cerah Berawan	Cerah	Cerah
Rungan Barat (Kel. Rabambang)	Suhu (°C)	25	24	23	26	31	29
	Kelembapan (%)	93	99	99	93	70	88
	Kecepatan Angin (km/jam)	1	4	3	4	3	2
	Arah Angin	Timur	Tenggara	Utara	Timur	Barat Daya	Barat Daya
	Jarak Pandang (m)	9000	6000	6000	7000	10000	10000

Prakiraan cuaca kecamatan di Kabupaten Gunung Mas

Kecamatan	Sen, 19 Mei	Sel, 20 Mei	Rab, 21 Mei	Kam, 22 Mei	Jum, 23 Mei
Sepang ↗	<div> Hujan Ringan</div> <div><div>↓</div>24-31 °C</div> <div><div>☂</div>70-99%</div>	<div> Berawan</div> <div><div>↓</div>24-32 °C</div> <div><div>☂</div>67-99%</div>	<div> Hujan Ringan</div> <div><div>↓</div>24-32 °C</div> <div><div>☂</div>66-99%</div>	<div> Berawan</div> <div><div>↓</div>24-30 °C</div> <div><div>☂</div>72-99%</div>	<div> Berawan</div> <div><div>↓</div>24-32 °C</div> <div><div>☂</div>65-99%</div>
Kurun ↗	<div> Hujan Ringan</div> <div><div>↓</div>24-31 °C</div> <div><div>☂</div>70-99%</div>	<div> Cerah Berawan</div> <div><div>↓</div>24-32 °C</div> <div><div>☂</div>66-99%</div>	<div> Hujan Ringan</div> <div><div>↓</div>24-32 °C</div> <div><div>☂</div>69-99%</div>	<div> Petir</div> <div><div>↓</div>24-30 °C</div> <div><div>☂</div>72-99%</div>	<div> Berawan</div> <div><div>↓</div>25-32 °C</div> <div><div>☂</div>64-98%</div>
Tewah ↗	<div> Hujan Ringan</div> <div><div>↓</div>24-32 °C</div> <div><div>☂</div>65-99%</div>	<div> Berawan</div> <div><div>↓</div>24-32 °C</div> <div><div>☂</div>65-99%</div>	<div> Hujan Ringan</div> <div><div>↓</div>24-32 °C</div> <div><div>☂</div>68-99%</div>	<div> Petir</div> <div><div>↓</div>23-30 °C</div> <div><div>☂</div>71-99%</div>	<div> Berawan</div> <div><div>↓</div>24-32 °C</div> <div><div>☂</div>62-99%</div>
Kahayan Hulu Utara ↗	<div> Hujan Ringan</div> <div><div>↓</div>24-31 °C</div> <div><div>☂</div>69-99%</div>	<div> Berawan</div> <div><div>↓</div>24-31 °C</div> <div><div>☂</div>67-99%</div>	<div> Hujan Ringan</div> <div><div>↓</div>23-31 °C</div> <div><div>☂</div>68-99%</div>	<div> Petir</div> <div><div>↓</div>23-27 °C</div> <div><div>☂</div>90-99%</div>	<div> Berawan</div> <div><div>↓</div>24-32 °C</div> <div><div>☂</div>62-99%</div>
Rungan ↗	<div> Hujan Ringan</div> <div><div>↓</div>24-31 °C</div> <div><div>☂</div>70-99%</div>	<div> Berawan</div> <div><div>↓</div>24-32 °C</div> <div><div>☂</div>66-99%</div>	<div> Hujan Ringan</div> <div><div>↓</div>23-32 °C</div> <div><div>☂</div>68-99%</div>	<div> Berawan</div> <div><div>↓</div>23-30 °C</div> <div><div>☂</div>74-99%</div>	<div> Berawan</div> <div><div>↓</div>24-32 °C</div> <div><div>☂</div>63-99%</div>
Manuhing ↗	<div> Hujan Ringan</div> <div><div>↓</div>24-31 °C</div> <div><div>☂</div>71-99%</div>	<div> Berawan</div> <div><div>↓</div>24-32 °C</div> <div><div>☂</div>65-99%</div>	<div> Berawan</div> <div><div>↓</div>23-32 °C</div> <div><div>☂</div>69-99%</div>	<div> Berawan</div> <div><div>↓</div>24-29 °C</div> <div><div>☂</div>79-99%</div>	<div> Berawan</div> <div><div>↓</div>24-32 °C</div> <div><div>☂</div>67-99%</div>
Mihing Raya ↗	<div> Hujan Ringan</div> <div><div>↓</div>24-31 °C</div> <div><div>☂</div>70-99%</div>	<div> Berawan</div> <div><div>↓</div>24-32 °C</div> <div><div>☂</div>66-99%</div>	<div> Hujan Ringan</div> <div><div>↓</div>24-32 °C</div> <div><div>☂</div>66-99%</div>	<div> Berawan</div> <div><div>↓</div>24-30 °C</div> <div><div>☂</div>72-99%</div>	<div> Berawan</div> <div><div>↓</div>24-32 °C</div> <div><div>☂</div>66-99%</div>
Damang Batu ↗	<div> Hujan Ringan</div> <div><div>↓</div>23-29 °C</div> <div><div>☂</div>70-99%</div>	<div> Berawan</div> <div><div>↓</div>23-29 °C</div> <div><div>☂</div>69-99%</div>	<div> Cerah</div> <div><div>↓</div>22-30 °C</div> <div><div>☂</div>71-99%</div>	<div> Berawan</div> <div><div>↓</div>22-29 °C</div> <div><div>☂</div>71-99%</div>	<div> Berawan</div> <div><div>↓</div>22-31 °C</div> <div><div>☂</div>57-98%</div>
Miri Manasa ↗	<div> Hujan Ringan</div> <div><div>↓</div>23-30 °C</div> <div><div>☂</div>70-99%</div>	<div> Berawan</div> <div><div>↓</div>23-30 °C</div> <div><div>☂</div>66-99%</div>	<div> Hujan Ringan</div> <div><div>↓</div>22-31 °C</div> <div><div>☂</div>67-99%</div>	<div> Berawan</div> <div><div>↓</div>22-26 °C</div> <div><div>☂</div>89-99%</div>	<div> Berawan</div> <div><div>↓</div>22-32 °C</div> <div><div>☂</div>56-99%</div>
Rungan Hulu ↗	<div> Hujan Ringan</div> <div><div>↓</div>24-31 °C</div> <div><div>☂</div>69-99%</div>	<div> Berawan</div> <div><div>↓</div>24-31 °C</div> <div><div>☂</div>67-99%</div>	<div> Hujan Ringan</div> <div><div>↓</div>23-31 °C</div> <div><div>☂</div>71-99%</div>	<div> Petir</div> <div><div>↓</div>23-29 °C</div> <div><div>☂</div>77-99%</div>	<div> Berawan</div> <div><div>↓</div>24-32 °C</div> <div><div>☂</div>65-99%</div>
Manuhing Raya ↗	<div> Hujan Ringan</div> <div><div>↓</div>24-30 °C</div> <div><div>☂</div>71-99%</div>	<div> Berawan</div> <div><div>↓</div>24-32 °C</div> <div><div>☂</div>64-99%</div>	<div> Hujan Petir</div> <div><div>↓</div>23-31 °C</div> <div><div>☂</div>68-99%</div>	<div> Hujan Ringan</div> <div><div>↓</div>24-25 °C</div> <div><div>☂</div>95-99%</div>	<div> Berawan</div> <div><div>↓</div>24-32 °C</div> <div><div>☂</div>61-99%</div>
Rungan Barat ↗	<div> Hujan Ringan</div> <div><div>↓</div>24-31 °C</div> <div><div>☂</div>71-99%</div>	<div> Berawan</div> <div><div>↓</div>24-32 °C</div> <div><div>☂</div>66-99%</div>	<div> Hujan Petir</div> <div><div>↓</div>24-32 °C</div> <div><div>☂</div>69-99%</div>	<div> Petir</div> <div><div>↓</div>23-28 °C</div> <div><div>☂</div>82-99%</div>	<div> Berawan</div> <div><div>↓</div>24-32 °C</div> <div><div>☂</div>64-99%</div>

II.a. DATA BANJIR TAHUN 2025



BADAN PENANGGULANGAN BENCANA DAERAH KABUPATEN GUNUNG MAS

JLN. LETJEND. SOEPRAPTO, KEL. TAMPANG TUMBANG ANJIR, KEC. KURUN, KAB. GUNUNG MAS

KEJADIAN BANJIR PADA HARI : MINGGU, 18 MEI 2025

DATA KEJADIAN BANJIR :

No.	Nama Kecamatan	Desa	KK	Jumlah				Fasilitas Umum					Keterangan	
				Dewasa		Anak	Jiwa	Tempa Ibadah			Sekolah	Puskesmas		Lain-lain
				L	P			Mesjid	Gereja	Balai Hindu				
														-
														Data Terakhir

II.b. DATA BANJIR TAHUN 2025

Kecamatan / Kota	Bulan												Kejadian (x)
	1	2	3	4	5	6	7	8	9	10	11	12	
Kurun	-	-	5	-	-								(Jumat, 07 Maret 2025) Jln. Trans Kuala Kurun - Desa Penda Linda / Petus - Desa Teluk Nyatu ; Jln. Jendral Sudirman, Kel. Tampang Tumbang Anjir, berdampak banjir pada Jalan Penghubung, Ketinggian Air ± 100 cm. ----- (Jumat, 14 Maret 2025) Kel. Tampang Tumbang Anjir - RT. 004, berdampak banjir pada 79 KK. Desa Tumbang Tambirah, berdampak banjir pada Sarana Lokal Umum. ----- (Minggu, 16 Maret 2025) Jln. Sangkurun (Gang Manggis), Kel. Kuala Kurun, berdampak banjir pada Sarana Lokal Umum. Desa Tumbang Miwan, berdampak banjir pada 108 KK.
Kahayan Hulu Utara	-	-	2	-	-								(Senin, 17 Maret 2025) Desa Penda Rangas, berdampak banjir pada 3 KK, Desa Penda Tumbang Sian, berdampak banjir pada 3 KK.
Damang Batu	-	-	-	-	-								-
Sepang	1	-	-	-	-								(Minggu, 19 Januari 2025) Desa Tampelas, berdampak banjir pada 62 KK / 310 Jiwa, Ketinggian Air ± 50 cm.
Miri Manasa	-	-	2	-	-								(Kamis, 13 Maret 2025) Kel. Tumbang Napoi, berdampak banjir pada Sarana Lokal Umum. ----- (Jumat, 14 Maret 2025) Desa Tumbang Masukih, berdampak banjir pada Sarana Lokal Umum.
Tewah	-	-	2	-	-								(Kamis - Sabtu, 13 - 15 Maret 2025) Jln. Patahu RT. 005 ; Jln. Menteng, Kel. Tewah, berdampak banjir pada 701 KK / 2786 Jiwa. ----- (Minggu, 16 Maret 2025) Desa Sare Rangan, berdampak banjir pada 29 KK.
Manuhing	-	-	2	-	-								(Sabtu, 15 Maret 2025) Desa Tangki Dahuyan, berdampak banjir pada Sarana Lokal Umum. ----- (Minggu, 16 Maret 2025) Kel. Tumbang Talaken, berdampak banjir pada Sarana Lokal Umum.
Manuhing Raya	-	-	6	-	-								(Selasa - Rabu & Senin, 04 - 05 & 17 Maret 2025) Kel. Tehang, berdampak banjir pada 377 KK / 1.131 Jiwa, Desa Luwuk Tukau, berdampak banjir pada 17 KK / 56 Jiwa, Desa Tumbang Oroi, berdampak banjir pada 12 KK / 37 Jiwa, Desa Tumbang Samui, berdampak banjir pada 20 KK / 65 Jiwa, Desa Putat Durei, berdampak banjir pada 7 KK / 21 Jiwa, Desa Tumbang Mantuhe, berdampak banjir pada 7 KK / 24 Jiwa, Ketinggian Air ± 50 - 70 cm.

Rungan	1	-	8	-	-								(Selasa, 21 Januari 2025) Desa Tumbang Malahoi, berdampak banjir pada 60 KK, Ketinggian Air ± - cm. ----- (Sabtu-Minggu, 15-16 Maret 2025) Desa Tumbang Malahoi, berdampak banjir pada 188 KK, Desa Tumbang Kajuei, berdampak banjir pada 66 KK, Desa Tumbang Bunut, berdampak banjir pada 28 KK, Desa Tumbang Jutuh, berdampak banjir pada 16 KK. ----- (Senin, 17 Maret 2025) Desa Bereng Malaka, berdampak banjir pada 18 KK, Desa Jakatan Raya, berdampak banjir pada 76 KK, Desa Linau, berdampak banjir pada 86 KK, Desa Parempei, berdampak banjir pada 15 KK.
Rungan Hulu	-	-	6	-	-								(Sabtu, 15 Maret 2025) Desa Jangkit, berdampak banjir pada 20 KK, Desa Sangal, berdampak banjir pada 139 KK. ----- (Minggu, 16 Maret 2025) Desa Tumbang Lapan, berdampak banjir pada 142 KK. ----- (Senin, 17 Maret 2025) Kel. Tumbang Rahuyan, berdampak banjir pada 70 KK, Desa Sei Antai, berdampak banjir pada 125 KK, Desa Mujai, berdampak banjir pada 14 KK.
Rungan Barat	3	-	1	-	-								(Minggu, 19 Januari 2025) Desa Tusang Raya, berdampak banjir pada 28 KK / 93 Jiwa, Ketinggian Air ± 40 cm. Desa Tumbang Langgah, berdampak banjir pada 50 KK / 210 Jiwa, Ketinggian Air ± 150 cm. ----- (Jumat, 31 Januari 2025) Desa Tumbang Bahanei, berdampak banjir pada 40 KK / - Jiwa, Ketinggian Air ± - cm. ----- (Sabtu, 15 Maret 2025) Desa Tumbang Jalemu Kajuei, berdampak banjir pada 1 (satu) bangunan TK PAUD & 1 (satu) bangunan PUSTU, Sarana Lokal Umum.
Mihing Raya	-	-	-	-	-								-

III. DATA TANAH LONGSOR TAHUN 2025

Kecamatan / Kota	Bulan												Kejadian (x)
	1	2	3	4	5	6	7	8	9	10	11	12	
Kurun	-	-	-	-	-								
Kahayan Hulu Utara	-	-	-	-	-								
Damang Batu	1	-	-	-	-								(Kamis, 23 Januari 2025) Desa Tumbang Mahuroi. Kejadian longsor diperkirakan korban 2 (dua) Orang, sampai sekarang masih belum diketemukan. An. : -
Sepang	-	-	-	-	-								
Miri Manasa	-	-	-	-	-								
Tewah	-	-	-	-	-								
Manuhing	-	-	-	-	-								
Manuhing Raya	-	-	-	-	-								
Rungan	-	-	-	-	-								
Rungan Hulu	-	-	-	-	-								
Rungan Barat	-	-	-	-	-								
Mihing Raya	-	-	-	-	-								

IV. DATA ORANG HILANG / TENGGELAM TAHUN 2025

Kecamatan / Kota	Bulan												Kejadian (x)
	1	2	3	4	5	6	7	8	9	10	11	12	
Kurun	-	-	-	-	-								
Kahayan Hulu Utara	-	-	-		-								
Damang Batu	-	1	-	-	-								(Kamis, 20 Februari 2025) Desa Tumbang Marikoi, di DAS Kahayan. Korban tenggelam ditemukan Telah Meninggal Dunia (TMD). An. : FIRZA VALENTINO FERIE
Sepang	-	-	-	-	-								
Miri Manasa	-	-	-	-	-								
Tewah	-	1	-	-	-								(Minggu, 16 Februari 2025) Desa Batu Nyiwuh RT. 004, di DAS Kahayan. Korban tenggelam ditemukan Telah Meninggal Dunia (TMD). An. : DESLAN JULINDRI (Als. DESLAN BIN SUNDRI)
Manuhing	-	-	-	-	-								
Manuhing Raya	-	-	-	-	-								
Rungan	-	-	-	-	-								
Rungan Hulu	-	-	-	-	-								
Rungan Barat	-	-	-	-	-								
Mihing Raya	-	-	-	-	-								

V. DATA KEBAKARAN PEKARANGAN / PERUMAHAN TAHUN 2025

Kecamatan / Kota	Bulan												Kejadian (x)
	1	2	3	4	5	6	7	8	9	10	11	12	
Kurun	1	1	-	-	-								(Rabu, 01 Januari 2025) Jln. Lintas Kurun Sebrang RT. 014 / RW. 002, Kel. Kuala Kurun = 5 (lima) Rumah Penduduk Terbakar / Tidak Ada Korban Jiwa An. : 1) SUNARYO AFFANDI ; 2) SALAMAT ; 3) SANDRO ; 4) NURTATIE ; 5) SANIAH ----- (Jumat, 07 Februari 2025) Jln. Lintas Desa Tumbang Tariak - Kuala Kurun = Kebakaran Rumah Kost / Barak 5 (lima) Pintu / Tidak Ada Korban Jiwa An. : Bp. WIRO / WINDA WIWIN
Kahayan Hulu Utara	-	-	-	-	-								
Damang Batu	-	-	-	-	-								
Sepang	-	-	-	-	-								
Miri Manasa	-	-	-	-	-								
Tewah	-	-	-	-	-								
Manuhing	2	-	-	-	-								(Sabtu, 11 Januari 2025) Jln. Babilu RT. 001 / RW. 001, Kel. Tumbang Talaken = 1 (satu) Rumah Penduduk Terbakar / Tidak Ada Korban Jiwa An. : MADI D. E. S. ----- (Senin, 20 Januari 2025) Pinggir Jalan Umum, Kel. Tumbang Talaken = 2 (dua) Rumah Penduduk Terbakar / Tidak Ada Korban Jiwa An. : -
Manuhing Raya	-	-	-	-	-								
Rungan	1	-	-	1	-								(Kamis, 09 Januari 2025) Desa Bereng Baru RT. 002 / RW. 001 = 1 (satu) Rumah Penduduk Terbakar / Tidak Ada Korban Jiwa An. : HENDRI WANTO (Jumat, 19 April 2025) Desa Luwuk Langkuas = 1 (satu) Rumah Penduduk dan Toko Sembako - Bengkel Motor Terbakar / Tidak Ada Korban Jiwa An. : RAMA / IRA SUSILAWATI
Rungan Hulu	-	-	-	-	-								
Rungan Barat	-	-	-	-	-								
Mihing Raya	1	-	-	-	-								(Selasa, 14 Januari 2025) Jln. Damang Batu RT. 001 / RW. 001, Desa Tumbang Danau = 4 (empat) Rumah Penduduk Terbakar / Tidak Ada Korban Jiwa An. : 1) DISON DAHIM ; 2) TIMBUL ; 3) PRITILO ; 4) RUPUS ANJAS

VI. DATA KEBAKARAN HUTAN DAN LAHAN TAHUN 2025

Hari / Tanggal : Sabtu, 17-05-2025
Pukul : 16.00 WIB - 08.00 WIB

NO.	KECAMATAN	KEJADIAN (x)	LUAS KARHUTLA ± (Ha)
1	KURUN	-	-
2	KAHAYAN HULU UTARA	-	-
3	DAMANG BATU	-	-
4	SEPANG	-	-
5	MIRI MANASA	-	-
6	TEWAH	-	-
7	MANUHING	-	-
8	MANUHING RAYA	-	-
9	RUNGAN	-	-
10	RUNGAN HULU	-	-
11	RUNGAN BARAT	-	-
12	MIHING RAYA	-	-
TOTAL JUMLAH		-	-

--- s/d ---

Hari / Tanggal : Minggu, 18-05-2025
Pukul : 08.00 WIB - 16.00 WIB

NO.	KECAMATAN	KEJADIAN (x)	LUAS KARHUTLA ± (Ha)
1	KURUN	-	-
2	KAHAYAN HULU UTARA	-	-
3	DAMANG BATU	-	-
4	SEPANG	-	-
5	MIRI MANASA	-	-
6	TEWAH	-	-
7	MANUHING	-	-
8	MANUHING RAYA	-	-
9	RUNGAN	-	-
10	RUNGAN HULU	-	-
11	RUNGAN BARAT	-	-
12	MIHING RAYA	-	-
TOTAL JUMLAH		-	-

Sumber : Badan Penanggulangan Bencana Daerah Kabupaten Gunung Mas

VII. DATA HOTSPOT SATELIT NASA - MODIS, NASA - SNPP, & NASA - NOAA20 TAHUN 2025

Hari / Tanggal : Sabtu, 17-05-2025
Pukul : 16.00 WIB - 08.00 WIB

NO.	KECAMATAN	CONFIDENCE %			KEJADIAN (x)	LUAS KARHUTLA ± (Ha)
		L	M	H		
1	KURUN	-	-	-	-	-
2	KAHAYAN HULU UTARA	-	-	-	-	-
3	DAMANG BATU	-	-	-	-	-
4	SEPANG	-	-	-	-	-
5	MIRI MANASA	-	-	-	-	-
6	TEWAH	-	-	-	-	-
7	MANUHING	-	-	-	-	-
8	MANUHING RAYA	-	-	-	-	-
9	RUNGAN	-	-	-	-	-
10	RUNGAN HULU	-	-	-	-	-
11	RUNGAN BARAT	-	-	-	-	-
12	MIHING RAYA	-	-	-	-	-
TOTAL JUMLAH		-	-	-	-	-

NO.	KECAMATAN	DESA	LATITUDE	LONGITUDE	CONFIDENCE %			KET.
					L	M	H	
1	KURUN							
2	KAHAYAN HULU UTARA							
3	DAMANG BATU							
4	SEPANG							
5	MIRI MANASA							
6	TEWAH							
7	MANUHING							
8	MANUHING RAYA							
9	RUNGAN							
10	RUNGAN HULU							
11	RUNGAN BARAT							
12	MIHING RAYA							
TOTAL JUMLAH								

Tingkat Kepercayaan Hotspot :

L : Rendah
M : Sedang
H : Tinggi

Sumber : <https://sipongi.menlhk.go.id/>

--- s/d ---

Hari / Tanggal : Minggu, 18-05-2025
Pukul : 08.00 WIB - 16.00 WIB

NO.	KECAMATAN	CONFIDENCE %			KEJADIAN (x)	LUAS KARHUTLA ± (Ha)
		L	M	H		
1	KURUN	-	-	-	-	-
2	KAHAYAN HULU UTARA	-	-	-	-	-
3	DAMANG BATU	-	-	-	-	-
4	SEPANG	-	-	-	-	-
5	MIRI MANASA	-	-	-	-	-
6	TEWAH	-	-	-	-	-
7	MANUHING	-	-	-	-	-
8	MANUHING RAYA	-	-	-	-	-
9	RUNGAN	-	-	-	-	-
10	RUNGAN HULU	-	-	-	-	-
11	RUNGAN BARAT	-	-	-	-	-
12	MIHING RAYA	-	-	-	-	-
TOTAL JUMLAH		-	-	-	-	-

NO.	KECAMATAN	DESA	LATITUDE	LONGITUDE	CONFIDENCE %			KET.
					L	M	H	
1	KURUN							
2	KAHAYAN HULU UTARA							
3	DAMANG BATU							
4	SEPANG							
5	MIRI MANASA							
6	TEWAH							
7	MANUHING							
8	MANUHING RAYA							
9	RUNGAN							
10	RUNGAN HULU							
11	RUNGAN BARAT							
12	MIHING RAYA							
TOTAL JUMLAH								

Tingkat Kepercayaan Hotspot :

L : Rendah
M : Sedang
H : Tinggi

Sumber : <https://sipongi.menlhk.go.id/>

PENDATAAN KEBAKARAN HUTAN DAN LAHAN

JENIS BENCANA : KARHUTLA

WAKTU BENCANA : WIB

TANGGAL BENCANA : SABTU, 17 MEI 2025

LOKASI BENCANA : DESA / KELURAHAN :

KECAMATAN :

KOORDINAT		VEGETASI	JENIS TANAH	MORFOLOGI	LUAS TERBAKAR ± (Ha)	LAMA PEMADAMAN	PENYEBAB TERJADI	KORBAN JIWA
<i>LATITUDE</i>	<i>LONGITUDE</i>							

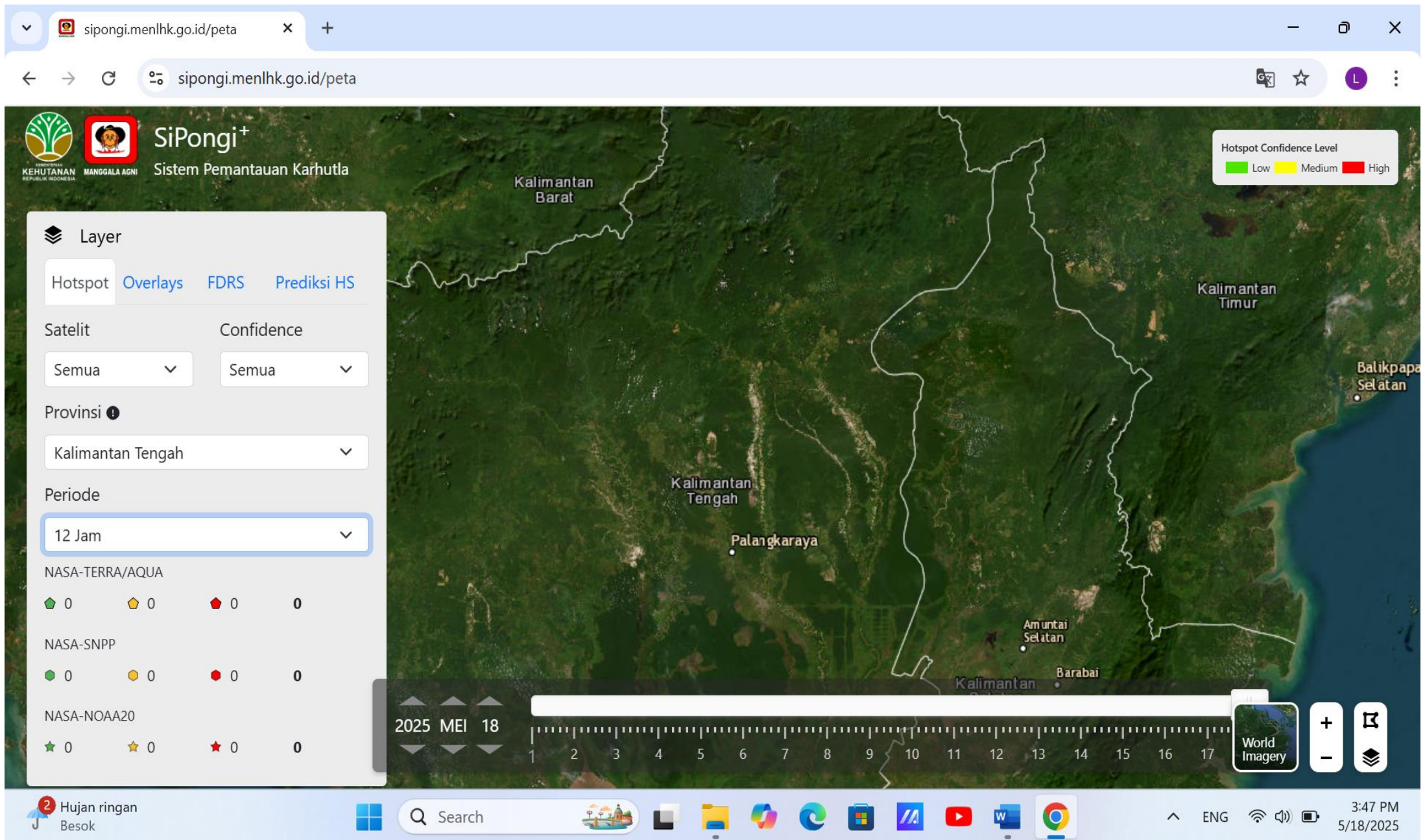
FASILITAS UMUM TERDAMPAK	KERUGIAN FINANSIAL (Rp.)	STATUS LAHAN	PEMILIK LAHAN	JUMLAH ANGGOTA PEMADAM	JUMLAH KENDARAAN PEMADAM	JUMLAH PERALATAN PEMADAM

DESKRIPSI : Tidak Ada Kegiatan Posko

KOORDINATOR LAPANGAN,

HOTSPOT DI KABUPATEN GUNUNG MAS

MINGGU TANGGAL 18 MEI 2025 :



HASIL PEMANTAUAN HARI INI : NIHIL

KEGIATAN PETUGAS PIKET BPBD KABUPATEN GUNUNG MAS :

1. Melakukan Monitoring / Pemantauan Bencana Banjir, Tanah Longsor, serta Kebakaran Pekarangan Perumahan Tahun 2025 di Kabupaten Gunung Mas.
2. Berkoordinasi dengan TNI, POLRI, Kepala Desa, dan Camat di Kabupaten Gunung Mas apabila terjadi Bencana.

Dokumentasi Pemantauan **TIM TRC BPBD Kabupaten Gunung Mas** : **NIHIL**

Demikian Laporan Harian Kabupaten Gunung Mas Sore Hari / Tgl. : **Minggu, 18 Mei 2025**
Pukul : 16.00 WIB



LAPORAN HARIAN PRAKIRAAN CUACA,

KEJADIAN BANJIR, TANAH LONGSOR &

KEBAKARAN PEKARANGAN PERUMAHAN - HUTAN DAN LAHAN

BPBD KABUPATEN GUNUNG MAS

TAHUN 2025

Selamat Sore, mohon izin melaporkan, informasi terkait kondisi di Kabupaten Gunung Mas saat ini :

Hari / Tgl. : Senin, 19 Mei 2025

Pukul : 16.00 WIB



I. KONDISI TERKINI

Pantauan Cuaca Tanggal 19-05-2025 : **BMKG**

KECAMATAN	TANGGAL						
	18/05/2025			19/05/2025			
	WAKTU (WIB)						
		16.00-20.00	20.00-24.00	00.00-04.00	04.00-08.00	08.00-12.00	12.00-16.00
Sepang (Kel. Sepang Simin)	Cuaca	Berawan	Berawan Tebal	Berawan Tebal	Cerah	Cerah	Hujan Ringan
	Suhu (°C)	24	24	23	24	31	28
	Kelembapan (%)	99	99	99	95	70	90
	Kecepatan Angin (km/jam)	5	3	4	1	1	6
	Arah Angin	Selatan	Barat Laut	Barat Laut	Timur Laut	Timur Laut	Tenggara
	Jarak Pandang (m)	10000	7000	7000	10000	10000	8000
Kurun (Kel. Kuala Kurun)	Cuaca	Berawan	Berawan Tebal	Hujan Ringan	Cerah	Cerah	Cerah
	Suhu (°C)	25	24	23	24	30	29
	Kelembapan (%)	97	99	99	92	75	84
	Kecepatan Angin (km/jam)	5	3	3	2	1	7
	Arah Angin	Tenggara	Barat	Barat	Timur	Timur	Tenggara
	Jarak Pandang (m)	10000	7000	8000	10000	10000	10000
Tewah (Kel. Tewah)	Cuaca	Cerah	Berawan Tebal	Hujan Ringan	Cerah	Cerah	Cerah
	Suhu (°C)	25	24	23	24	30	29
	Kelembapan (%)	98	99	99	95	71	86
	Kecepatan Angin (km/jam)	4	4	3	2	2	5
	Arah Angin	Tenggara	Barat	Barat Daya	Timur	Tenggara	Selatan
	Jarak Pandang (m)	10000	7000	7000	10000	10000	9000
Kahayan Hulu Utara (Kel. Tumbang Miri)	Cuaca	Cerah	Berawan Tebal	Berawan Tebal	Cerah	Cerah	Cerah
	Suhu (°C)	25	24	23	24	30	28
	Kelembapan (%)	98	99	99	95	70	87
	Kecepatan Angin (km/jam)	5	2	3	1	1	3
	Arah Angin	Selatan	Timur	Tenggara	Timur Laut	Selatan	Selatan
	Jarak Pandang (m)	10000	8000	7000	10000	10000	10000
Rungan (Kel. Jakatan Raya)	Cuaca	Berawan Tebal	Cerah	Cerah	Cerah	Cerah	Hujan Ringan
	Suhu (°C)	24	24	23	24	31	29
	Kelembapan (%)	98	99	99	94	71	85
	Kecepatan Angin (km/jam)	2	4	5	1	2	8
	Arah Angin	Timur	Barat Laut	Barat Laut	Barat	Timur	Tenggara
	Jarak Pandang (m)	7000	8000	7000	10000	10000	9000
Manuhing (Kel. TumbangTalaken)	Cuaca	Cerah	Cerah	Cerah	Cerah Berawan	Cerah	Hujan Ringan
	Suhu (°C)	24	24	23	24	31	29
	Kelembapan (%)	99	99	98	94	71	86
	Kecepatan Angin (km/jam)	7	2	8	2	3	6
	Arah Angin	Selatan	Utara	Barat Laut	Timur Laut	Timur	Tenggara
	Jarak Pandang (m)	8000	9000	7000	10000	10000	10000
Mihing Raya (Kel. Kampuri)	Cuaca	Berawan	Cerah	Berawan Tebal	Cerah	Cerah Berawan	Hujan Ringan
	Suhu (°C)	25	24	24	24	30	28
	Kelembapan (%)	97	99	99	93	73	88
	Kecepatan Angin (km/jam)	6	4	3	2	2	6
	Arah Angin	Tenggara	Barat Laut	Barat Laut	Timur Laut	Timur Laut	Tenggara
	Jarak Pandang (m)	10000	9000	10000	10000	10000	10000
Damang Batu (Kel. Tumbang Marikoi)	Cuaca	Cerah	Berawan Tebal	Hujan Ringan	Cerah	Cerah	Hujan Ringan
	Suhu (°C)	24	24	23	24	30	28
	Kelembapan (%)	98	99	99	95	69	92
	Kecepatan Angin (km/jam)	9	2	3	0	2	0
	Arah Angin	Selatan	Timur	Selatan	Timur Laut	Timur	Timur
	Jarak Pandang (m)	10000	7000	7000	10000	10000	8000
Miri Manasa (Kel.Tumbang Napoi)	Cuaca	Hujan Ringan	Berawan Tebal	Berawan	Cerah	Cerah	Cerah
	Suhu (°C)	25	23	23	24	30	28
	Kelembapan (%)	97	99	99	96	67	86
	Kecepatan Angin (km/jam)	1	1	0	5	1	4
	Arah Angin	Barat Daya	Barat	Tenggara	Utara	Tenggara	Selatan
	Jarak Pandang (m)	10000	7000	10000	10000	10000	10000
Rungan Hulu (Kel. Tumbang Rahuyan)	Cuaca	Berawan Tebal	Cerah	Berawan Tebal	Cerah	Cerah	Cerah
	Suhu (°C)	24	24	23	24	30	29
	Kelembapan (%)	99	99	99	94	73	87
	Kecepatan Angin (km/jam)	10	1	2	1	3	4
	Arah Angin	Selatan	Utara	Barat Daya	Tenggara	Tenggara	Tenggara
	Jarak Pandang (m)	7000	7000	7000	10000	10000	9000
Manuhing Raya (Kel. Tehang)	Cuaca	Berawan Tebal	Cerah	Cerah	Cerah	Cerah	Hujan Ringan
	Suhu (°C)	24	23	23	23	30	28
	Kelembapan (%)	98	99	99	94	71	89
	Kecepatan Angin (km/jam)	3	1	2	3	4	5
	Arah Angin	Tenggara	Barat Laut	Selatan	Utara	Timur	Tenggara
	Jarak Pandang (m)	6000	10000	7000	10000	10000	10000
Rungan Barat (Kel. Rabambang)	Cuaca	Berawan Tebal	Cerah	Cerah	Cerah	Cerah	Cerah
	Suhu (°C)	24	24	23	24	31	28
	Kelembapan (%)	99	99	99	96	71	89
	Kecepatan Angin (km/jam)	1	3	3	0	3	5
	Arah Angin	Timur	Timur Laut	Barat	Timur Laut	Timur	Selatan
	Jarak Pandang (m)	7000	9000	7000	10000	10000	10000

I. KONDISI TERKINI
Pantauan Cuaca Tanggal 19 Mei 2025

KECAMATAN KURUN	TANGGAL						
	18/05/2025			19/05/2025			
	WAKTU (WIB)						
		16.00-20.00	20.00-24.00	00.00-04.00	04.00-08.00	08.00-12.00	12.00-16.00
Tampang Tumbang Anjir	Cuaca	Cerah	Hujan Ringan	Berawan Tebal	Cerah Berawan	Cerah	Cerah
	Suhu (°C)	26	24	23	23	30	31
	Kelembapan (%)	97	99	99	98	74	71
	Kecepatan Angin (km/jam)	8	3	2	3	1	8
	Arah Angin	Tenggara	Barat Laut	Timur	Timur Laut	Timur	Tenggara
	Jarak Pandang (km)	10	7	10	10	10	10
Kurun	Cuaca	Cerah	Berawan Tebal	Hujan Ringan	Cerah	Cerah	Berawan Tebal
	Suhu (°C)	26	24	23	23	30	31
	Kelembapan (%)	97	99	99	98	75	71
	Kecepatan Angin (km/jam)	5	3	1	2	1	7
	Arah Angin	Tenggara	Barat	Tenggara	Timur	Timur	Tenggara
	Jarak Pandang (km)	10	7	10	10	10	10
Petak Bahandang	Cuaca	Cerah	Cerah	Hujan Ringan	Cerah	Cerah	Berawan Tebal
	Suhu (°C)	26	24	23	23	30	31
	Kelembapan (%)	97	99	99	98	76	71
	Kecepatan Angin (km/jam)	9	2	0	3	0	8
	Arah Angin	Tenggara	Barat Laut	Timur	Timur Laut	Timur	Tenggara
	Jarak Pandang (km)	10	7	10	10	10	10
Tanjung Riu	Cuaca	Cerah	Hujan Ringan	Berawan Tebal	Berawan Tebal	Cerah	Hujan Ringan
	Suhu (°C)	26	24	23	23	30	31
	Kelembapan (%)	97	99	99	98	72	70
	Kecepatan Angin (km/jam)	9	4	1	2	1	7
	Arah Angin	Selatan	Barat Laut	Selatan	Timur	Timur	Tenggara
	Jarak Pandang (km)	7	7	10	10	10	10
Teluk Nyatu	Cuaca	Berawan Tebal	Cerah	Hujan Ringan	Cerah Berawan	Cerah	Hujan Ringan
	Suhu (°C)	26	24	23	23	30	31
	Kelembapan (%)	97	99	99	98	76	72
	Kecepatan Angin (km/jam)	8	3	2	3	1	8
	Arah Angin	Tenggara	Barat Laut	Timur	Timur Laut	Timur	Tenggara
	Jarak Pandang (km)	10	7	10	10	10	10
Tumbang Lampahung	Cuaca	Cerah	Berawan Tebal	Berawan Tebal	Berawan Tebal	Cerah	Hujan Ringan
	Suhu (°C)	25	24	23	23	30	31
	Kelembapan (%)	97	99	99	99	72	71
	Kecepatan Angin (km/jam)	9	4	1	2	1	7
	Arah Angin	Selatan	Barat Laut	Selatan	Timur	Timur	Tenggara
	Jarak Pandang (km)	7	7	10	10	10	10
Tewang Pajangan	Cuaca	Cerah	Berawan Tebal	Berawan Tebal	Cerah Berawan	Cerah	Cerah
	Suhu (°C)	26	24	23	23	30	30
	Kelembapan (%)	96	99	99	98	75	76
	Kecepatan Angin (km/jam)	8	3	2	3	1	8
	Arah Angin	Tenggara	Barat Laut	Timur	Timur Laut	Timur	Tenggara
	Jarak Pandang (km)	10	7	10	10	10	10
Tumbang Tariak	Cuaca	Cerah	Berawan Tebal	Berawan Tebal	Cerah Berawan	Cerah	Hujan Ringan
	Suhu (°C)	25	24	23	23	30	30
	Kelembapan (%)	94	99	99	98	75	81
	Kecepatan Angin (km/jam)	6	4	1	2	1	8
	Arah Angin	Selatan	Barat Laut	Barat Daya	Timur Laut	Timur Laut	Tenggara
	Jarak Pandang (km)	10	8	10	10	10	10
Tumbang Miwan	Cuaca	Cerah	Berawan Tebal	Berawan Tebal	Berawan Tebal	Cerah	Berawan Tebal
	Suhu (°C)	25	24	23	23	30	30
	Kelembapan (%)	95	99	99	99	74	77
	Kecepatan Angin (km/jam)	6	4	1	2	1	8
	Arah Angin	Selatan	Barat Laut	Barat Daya	Timur Laut	Timur Laut	Tenggara
	Jarak Pandang (km)	10	8	10	10	10	10
Hurung Bunut	Cuaca	Berawan Tebal	Berawan Tebal	Berawan Tebal	Cerah Berawan	Cerah	Hujan Ringan
	Suhu (°C)	25	24	23	23	30	30
	Kelembapan (%)	97	99	99	98	75	78
	Kecepatan Angin (km/jam)	10	3	1	3	0	6
	Arah Angin	Tenggara	Barat Laut	Barat Laut	Timur Laut	Timur	Tenggara
	Jarak Pandang (km)	10	7	10	10	10	10
Tumbang Hakau	Cuaca	Cerah	Berawan Tebal	Berawan Tebal	Cerah Berawan	Cerah	Hujan Ringan
	Suhu (°C)	25	24	23	23	30	30
	Kelembapan (%)	94	99	99	98	75	81
	Kecepatan Angin (km/jam)	6	4	1	2	1	8
	Arah Angin	Selatan	Barat Laut	Barat Daya	Timur Laut	Timur Laut	Tenggara
	Jarak Pandang (km)	10	8	10	10	10	10
Pilang Munduk	Cuaca	Cerah	Berawan Tebal	Berawan Tebal	Cerah Berawan	Cerah	Hujan Ringan
	Suhu (°C)	25	24	23	23	30	29
	Kelembapan (%)	93	99	99	99	76	84
	Kecepatan Angin (km/jam)	6	4	1	2	1	8
	Arah Angin	Selatan	Barat Laut	Barat Daya	Timur Laut	Timur laut	Tenggara
	Jarak Pandang (km)	10	8	10	10	10	10
Tumbang Menyangan	Cuaca	Cerah	Hujan Ringan	Berawan Tebal	Cerah	Cerah	Berawan Tebal
	Suhu (°C)	26	24	23	23	30	31
	Kelembapan (%)	97	99	99	98	73	72
	Kecepatan Angin (km/jam)	5	3	1	2	1	7
	Arah Angin	Tenggara	Barat	Tenggara	Timur	Timur	Tenggara
	Jarak Pandang (km)	10	7	10	10	10	10
Penda Pilang	Cuaca	Cerah	Hujan Ringan	Berawan Tebal	Cerah	Cerah	Berawan Tebal
	Suhu (°C)	26	24	23	23	30	31
	Kelembapan (%)	97	99	99	98	73	72
	Kecepatan Angin (km/jam)	5	3	1	2	1	7
	Arah Angin	Tenggara	Barat	Tenggara	Timur	Timur	Tenggara
	Jarak Pandang (km)	10	7	10	10	10	10
Tumbang Tambirah	Cuaca	Cerah	Hujan Ringan	Berawan Tebal	Cerah	Cerah	Berawan Tebal
	Suhu (°C)	26	24	23	23	30	31
	Kelembapan (%)	97	99	99	98	75	73
	Kecepatan Angin (km/jam)	5	3	1	2	1	7
	Arah Angin	Tenggara	Barat	Tenggara	Timur	Timur	Tenggara
	Jarak Pandang (km)	10	7	10	10	10	10

I. KONDISI TERKINI

Pantauan Cuaca Tanggal 19 Mei 2025

KECAMATAN TEWAH	TANGGAL						
	18/05/2025			19/05/2025			
	WAKTU (WIB)						
		16.00-20.00	20.00-24.00	00.00-04.00	04.00-08.00	08.00-12.00	12.00-16.00
Tewah	Cuaca	Cerah	Berawan Tebal	Berawan Tebal	Cerah Berawan	Cerah	Cerah
	Suhu (°C)	26	24	23	23	30	31
	Kelembapan (%)	97	99	99	98	71	70
	Kecepatan Angin (km/jam)	4	4	1	2	2	5
	Arah Angin	Tenggara	Barat	Selatan	Timur	Tenggara	Selatan
	Jarak Pandang (km)	10	7	10	10	10	9
Sare Rangan	Cuaca	Cerah	Hujan Ringan	Berawan Tebal	Cerah	Cerah	Berawan Tebal
	Suhu (°C)	26	24	23	23	30	31
	Kelembapan (%)	97	99	99	98	73	72
	Kecepatan Angin (km/jam)	7	4	1	2	1	6
	Arah Angin	Selatan	Barat	Selatan	Timur	Tenggara	Selatan
	Jarak Pandang (km)	10	7	10	10	10	9
Tumbang Pajangei	Cuaca	Cerah	Hujan Ringan	Berawan Tebal	Cerah	Cerah	Berawan Tebal
	Suhu (°C)	26	24	23	23	30	31
	Kelembapan (%)	97	99	99	98	72	72
	Kecepatan Angin (km/jam)	4	4	1	2	2	5
	Arah Angin	Tenggara	Barat	Selatan	Timur	Tenggara	Selatan
	Jarak Pandang (km)	10	7	10	10	10	9
Kasintu	Cuaca	Cerah	Cerah	Berawan Tebal	Berawan	Cerah	Cerah
	Suhu (°C)	26	24	23	23	30	31
	Kelembapan (%)	97	99	99	98	71	69
	Kecepatan Angin (km/jam)	7	4	2	2	3	5
	Arah Angin	Selatan	Barat	Selatan	Timur	Tenggara	Tenggara
	Jarak Pandang (km)	10	7	8	10	10	10
Batu Nyiwuh	Cuaca	Cerah	Cerah	Berawan Tebal	Berawan	Cerah	Cerah
	Suhu (°C)	26	24	23	23	30	30
	Kelembapan (%)	98	99	99	99	70	72
	Kecepatan Angin (km/jam)	9	0	2	1	2	4
	Arah Angin	Selatan	Timur	Selatan	Tenggara	Tenggara	Tenggara
	Jarak Pandang (km)	10	7	10	10	10	10
Tumbang Habaon	Cuaca	Cerah	Cerah	Berawan Tebal	Cerah	Cerah	Cerah
	Suhu (°C)	26	24	23	23	30	30
	Kelembapan (%)	97	99	99	99	70	73
	Kecepatan Angin (km/jam)	9	0	2	1	2	4
	Arah Angin	Selatan	Timur	Selatan	Tenggara	Tenggara	Tenggara
	Jarak Pandang (km)	10	7	8	10	10	10
Sei Riang	Cuaca	Cerah	Cerah	Berawan Tebal	Cerah	Cerah	Cerah
	Suhu (°C)	26	24	23	23	30	30
	Kelembapan (%)	95	99	99	99	71	76
	Kecepatan Angin (km/jam)	5	2	3	1	1	3
	Arah Angin	Selatan	Timur	Selatan	Timur Laut	Selatan	Selatan
	Jarak Pandang (km)	10	8	7	10	10	10
Sandung Tambun	Cuaca	Cerah	Cerah	Berawan Tebal	Cerah	Cerah	Cerah
	Suhu (°C)	26	24	23	23	30	30
	Kelembapan (%)	96	99	99	99	71	72
	Kecepatan Angin (km/jam)	4	3	2	2	2	4
	Arah Angin	Selatan	Barat Daya	Selatan	Timur Laut	Tenggara	Tenggara
	Jarak Pandang (km)	10	7	7	10	10	10
Tanjung Untung	Cuaca	Cerah	Cerah	Berawan Tebal	Berawan	Cerah	Cerah
	Suhu (°C)	26	24	23	23	30	30
	Kelembapan (%)	97	99	99	99	70	73
	Kecepatan Angin (km/jam)	9	0	2	1	2	4
	Arah Angin	Selatan	Timur	Selatan	Tenggara	Tenggara	Tenggara
	Jarak Pandang (km)	10	8	10	10	10	10
Upon Batu	Cuaca	Cerah	Cerah	Berawan Tebal	Berawan	Cerah	Cerah
	Suhu (°C)	26	24	23	23	30	31
	Kelembapan (%)	98	99	99	98	70	70
	Kecepatan Angin (km/jam)	7	4	2	2	3	5
	Arah Angin	Selatan	Barat	Selatan	Timur	Tenggara	Tenggara
	Jarak Pandang (km)	10	7	9	10	10	10
Sumur Mas	Cuaca	Cerah	Cerah	Berawan Tebal	Berawan	Cerah	Cerah
	Suhu (°C)	25	24	23	23	30	31
	Kelembapan (%)	98	99	99	98	71	70
	Kecepatan Angin (km/jam)	11	4	3	2	3	5
	Arah Angin	Selatan	Barat	Barat Daya	Tenggara	Tenggara	Tenggara
	Jarak Pandang (km)	4	7	9	8	10	9
Batu Nyapau	Cuaca	Cerah	Berawan Tebal	Cerah	Berawan Tebal	Cerah	Hujan Ringan
	Suhu (°C)	25	24	23	23	30	31
	Kelembapan (%)	98	99	99	99	69	68
	Kecepatan Angin (km/jam)	7	4	2	0	2	6
	Arah Angin	Selatan	Barat Laut	Barat Daya	Timur	Timur	Tenggara
	Jarak Pandang (km)	4	7	8	9	10	10
Taja Urap	Cuaca	Cerah	Cerah	Berawan Tebal	Berawan	Cerah	Cerah
	Suhu (°C)	26	24	23	23	30	31
	Kelembapan (%)	97	99	99	99	71	69
	Kecepatan Angin (km/jam)	4	4	2	2	2	4
	Arah Angin	Tenggara	Barat Daya	Selatan	Timur Laut	Tenggara	Tenggara
	Jarak Pandang (km)	10	7	7	10	10	10
Teluk Lawah	Cuaca	Cerah	Cerah	Berawan Tebal	Cerah	Cerah	Cerah
	Suhu (°C)	26	24	23	23	31	31
	Kelembapan (%)	98	99	99	98	70	69
	Kecepatan Angin (km/jam)	7	4	2	2	3	5
	Arah Angin	Selatan	Barat	Selatan	Timur	Tenggara	Tenggara
	Jarak Pandang (km)	10	7	9	10	10	10
Karason Raya	Cuaca	Cerah	Berawan	Cerah	Cerah	Cerah	Cerah
	Suhu (°C)	26	23	23	23	30	31
	Kelembapan (%)	6	99	99	99	70	68
	Kecepatan Angin (km/jam)	4	3	2	2	2	4
	Arah Angin	Selatan	Barat Daya	Selatan	Timur Laut	Tenggara	Tenggara
	Jarak Pandang (km)	10	7	7	10	10	10
Rangan Mihing	Cuaca	Cerah	Cerah	Berawan Tebal	Berawan	Cerah	Cerah
	Suhu (°C)	26	24	23	23	30	30
	Kelembapan (%)	97	99	99	99	70	72
	Kecepatan Angin (km/jam)	7	4	2	2	3	5
	Arah Angin	Selatan	Barat	Selatan	Timur	Tenggara	Tenggara
	Jarak Pandang (km)	10	7	8	10	10	10

I. KONDISI TERKINI
Pantauan Cuaca Tanggal 19 Mei 2025

KECAMATAN MIHING RAYA	TANGGAL						
	18/05/2025			19/05/2025			
	WAKTU (WIB)						
		16.00-20.00	20.00-24.00	00.00-04.00	04.00-08.00	08.00-12.00	12.00-16.00
Kampuri	Cuaca	Berawan	Hujan Ringan	Berawan	Cerah	Cerah	Hujan Ringan
	Suhu (°C)	24	24	23	27	32	28
	Kelembapan (%)	98	99	98	83	67	86
	Kecepatan Angin (km/jam)	4	3	2	2	1	6
	Arah Angin	Barat Laut	Barat Laut	Timur Laut	Timur Laut	Timur Laut	Tenggara
	Jarak Pandang (m)	9.000	10.000	10.000	10.000	10.000	10.000
Tuyun	Cuaca	Cerah	Hujan Ringan	Berawan	Cerah	Cerah	Hujan Ringan
	Suhu (°C)	24	24	23	27	32	28
	Kelembapan (%)	98	99	98	83	66	85
	Kecepatan Angin (km/jam)	4	3	2	2	1	6
	Arah Angin	Barat Laut	Barat Laut	Timur Laut	Timur Laut	Timur Laut	Tenggara
	Jarak Pandang (m)	9.000	10.000	10.000	10.000	10.000	10.000
Tumbang Empas	Cuaca	Berawan Tebal	Hujan Ringan	Berawan	Cerah	Cerah	Hujan Ringan
	Suhu (°C)	25	24	23	28	32	28
	Kelembapan (%)	98	98	98	82	66	86
	Kecepatan Angin (km/jam)	4	3	2	2	1	6
	Arah Angin	Barat Laut	Barat Laut	Timur Laut	Timur Laut	Timur Laut	Tenggara
	Jarak Pandang (m)	7.000	10.000	10.000	10.000	10.000	10.000
Rangan Tate	Cuaca	Berawan Tebal	Hujan Ringan	Berawan	Cerah	Cerah	Hujan Ringan
	Suhu (°C)	24	24	23	27	32	29
	Kelembapan (%)	98	98	98	83	66	85
	Kecepatan Angin (km/jam)	4	3	2	2	1	6
	Arah Angin	Barat Laut	Barat Laut	Timur Laut	Timur Laut	Timur Laut	Tenggara
	Jarak Pandang (m)	7.000	10.000	10.000	10.000	10.000	10.000
Dahian Tambuk	Cuaca	Berawan	Hujan Ringan	Berawan	Cerah	Cerah	Hujan Ringan
	Suhu (°C)	24	24	23	27	32	29
	Kelembapan (%)	99	99	98	85	68	85
	Kecepatan Angin (km/jam)	4	3	3	0	1	7
	Arah Angin	Barat Laut	Barat	Timur Laut	Timur	Tenggara	Tenggara
	Jarak Pandang (m)	7.000	10.000	10.000	10.000	10.000	10.000
Tumbang Danau	Cuaca	Berawan	Hujan Ringan	Berawan	Cerah	Cerah	Hujan Ringan
	Suhu (°C)	24	24	23	27	32	29
	Kelembapan (%)	99	99	98	84	67	85
	Kecepatan Angin (km/jam)	4	3	3	0	1	7
	Arah Angin	Barat Laut	Barat	Timur Laut	Timur	Tenggara	Tenggara
	Jarak Pandang (m)	8.000	9.000	10.000	10.000	10.000	10.000

I. KONDISI TERKINI

Pantauan Cuaca Tanggal 19 Mei 2025

KECAMATAN SEPANG	TANGGAL						
	18/05/2025			19/05/2025			
	WAKTU (WIB)						
		16.00-20.00	20.00-24.00	00.00-04.00	04.00-08.00	08.00-12.00	12.00-16.00
Pematang Limau	Cuaca	Cerah	Berawan Tebal	Berawan	Berawan	Cerah Berawan	Hujan Ringan
	Suhu (°C)	25	24	24	26	31	29
	Kelembapan (%)	97	99	99	90	69	86
	Kecepatan Angin (km/jam)	7	2	1	2	1	7
	Arah Angin	Selatan	Barat Laut	Barat Daya	Timur Laut	Timur	Tenggara
	Jarak Pandang (m)	9	7	10	10	10	10
Tampelas	Cuaca	Cerah	Berawan Tebal	Berawan	Berawan	Cerah	Hujan Ringan
	Suhu (°C)	25	24	24	26	31	29
	Kelembapan (%)	98	99	99	88	70	84
	Kecepatan Angin (km/jam)	3	3	0	2	2	6
	Arah Angin	Tenggara	Barat Laut	Barat Laut	Timur Laut	Timur Laut	Tenggara
	Jarak Pandang (m)	10	7	10	10	10	10
Sepang Kota	Cuaca	Hujan Ringan	Hujan Ringan	Berawan	Berawan	Cerah	Hujan Ringan
	Suhu (°C)	25	24	24	26	31	29
	Kelembapan (%)	99	99	99	90	69	85
	Kecepatan Angin (km/jam)	0	2	1	3	1	7
	Arah Angin	Selatan	Utara	Barat Laut	Timur Laut	Utara	Tenggara
	Jarak Pandang (m)	10	9	10	10	10	10
Sepang Simin	Cuaca	Cerah	Berawan Tebal	Berawan	Berawan	Cerah	Hujan Ringan
	Suhu (°C)	25	24	23	26	31	29
	Kelembapan (%)	98	99	99	86	70	83
	Kecepatan Angin (km/jam)	5	3	1	1	1	6
	Arah Angin	Selatan	Barat Laut	Barat Laut	Timur Laut	Timur Laut	Tenggara
	Jarak Pandang (m)	10	7	10	10	10	8
Tewai Baru	Cuaca	Hujan Ringan	Hujan Ringan	Berawan	Berawan	Cerah	Hujan Ringan
	Suhu (°C)	25	24	24	26	31	28
	Kelembapan (%)	98	99	99	90	70	87
	Kecepatan Angin (km/jam)	0	2	1	3	1	7
	Arah Angin	Selatan	Utara	Barat Laut	Timur Laut	Utara	Tenggara
	Jarak Pandang (m)	8	9	10	10	10	10
Tanjung Karitak	Cuaca	Cerah	Berawan Tebal	Berawan	Berawan	Cerah Berawan	Hujan Ringan
	Suhu (°C)	25	24	23	26	31	29
	Kelembapan (%)	97	99	99	88	70	84
	Kecepatan Angin (km/jam)	3	3	0	2	2	6
	Arah Angin	Tenggara	Barat Laut	Barat Laut	Timur Laut	Timur Laut	Tenggara
	Jarak Pandang (m)	10	8	10	10	10	10
Rabauh	Cuaca	Cerah	Berawan Tebal	Berawan	Berawan	Cerah Berawan	Hujan Ringan
	Suhu (°C)	25	24	23	26	30	29
	Kelembapan (%)	97	99	99	89	71	85
	Kecepatan Angin (km/jam)	6	4	1	2	2	6
	Arah Angin	Tenggara	Barat Laut	Barat Laut	Timur Laut	Timur Laut	Tenggara
	Jarak Pandang (m)	9	10	10	10	10	10

I. KONDISI TERKINI
Pantauan Cuaca Tanggal 19 Mei 2025

KECAMATAN RUNGAN BARAT	TANGGAL						
	05/18/2025				05/19/2025		
	WAKTU (WIB)						
		16.00-20.00	20.00-24.00	00.00-04.00	04.00-08.00	08.00-12.00	12.00-16.00
Hujung Pata	Cuaca	Cerah Berawan	Cerah Berawan	Cerah Berawan	Cerah Berawan	Cerah Berawan	Cerah
	Suhu (°C)	26	25	24	29	32	31
	Kelembapan (%)	94	96	99	79	70	74
	Kecepatan Angin (km/jam)	6	5	2	3	2	6
	Arah Angin	Timur Laut	Utara	Selatan	Timur	Selatan	Tenggara
	Jarak Pandang (m)	<9.000	<8.000	8.000	10.000	>10.000	<10.000
Tumbang Jalemu Kajuei	Cuaca	Cerah Berawan	Berawan	Cerah Berawan	Cerah Berawan	Cerah Berawan	Cerah
	Suhu (°C)	26	25	24	29	32	31
	Kelembapan (%)	94	96	99	78	70	75
	Kecepatan Angin (km/jam)	6	5	2	3	2	6
	Arah Angin	Timur Laut	Utara	Selatan	Timur	Selatan	Tenggara
	Jarak Pandang (m)	<9.000	<8.000	8.000	10.000	>10.000	<10.000
Jalemu Raya	Cuaca	Cerah Berawan	Berawan	Cerah Berawan	Cerah Berawan	Cerah Berawan	Cerah
	Suhu (°C)	26	25	24	29	32	31
	Kelembapan (%)	94	97	99	79	70	77
	Kecepatan Angin (km/jam)	5	4	2	3	2	3
	Arah Angin	Timur Laut	Timur Laut	Selatan	Timur	Tenggara	Tenggara
	Jarak Pandang (m)	<9.000	<8.000	8.000	10.000	>10.000	<10.000
Jalemu Masulan	Cuaca	Cerah Berawan	Berawan	Cerah Berawan	Cerah Berawan	Cerah Berawan	Cerah
	Suhu (°C)	26	25	24	29	32	31
	Kelembapan (%)	95	97	99	77	69	73
	Kecepatan Angin (km/jam)	6	5	2	3	2	6
	Arah Angin	Timur Laut	Utara	Selatan	Timur	Selatan	Tenggara
	Jarak Pandang (m)	<9.000	<8.000	8.000	10.000	>10.000	<10.000
Tajah Antang Raya	Cuaca	Cerah Berawan	Berawan	Cerah Berawan	Cerah Berawan	Hujan Ringan	Cerah
	Suhu (°C)	26	25	24	29	32	31
	Kelembapan (%)	96	97	99	76	69	72
	Kecepatan Angin (km/jam)	6	6	2	3	3	5
	Arah Angin	Timur Laut	Utara	Selatan	Timur	Selatan	Selatan
	Jarak Pandang (m)	<9.000	<8.000	8.000	10.000	>10.000	<9.000
Rabambang	Cuaca	Cerah Berawan	Berawan	Cerah Berawan	Cerah Berawan	Cerah	Cerah
	Suhu (°C)	26	25	24	29	32	31
	Kelembapan (%)	95	97	99	77	70	74
	Kecepatan Angin (km/jam)	6	6	2	3	3	5
	Arah Angin	Timur Laut	Utara	Selatan	Timur	Selatan	Selatan
	Jarak Pandang (m)	<9.000	<8.000	8.000	10.000	>10.000	<10.000
Mangkawuk	Cuaca	Cerah Berawan	Berawan	Cerah Berawan	Cerah Berawan	Cerah	Berawan Tebal
	Suhu (°C)	26	26	24	29	32	31
	Kelembapan (%)	95	96	99	78	69	73
	Kecepatan Angin (km/jam)	6	6	2	3	3	4
	Arah Angin	Timur Laut	Utara	Selatan	Timur	Tenggara	Tenggara
	Jarak Pandang (m)	<9.000	<8.000	8.000	10.000	>10.000	<10.000
Tumbang Kuayan	Cuaca	Cerah Berawan	Berawan	Cerah Berawan	Cerah Berawan	Cerah	Berawan Tebal
	Suhu (°C)	26	25	24	29	32	31
	Kelembapan (%)	96	97	99	77	69	73
	Kecepatan Angin (km/jam)	6	6	2	3	3	5
	Arah Angin	Timur Laut	Utara	Selatan	Timur	Selatan	Selatan
	Jarak Pandang (m)	<9.000	<8.000	8.000	10.000	>10.000	<9.000
Tumbang Langgah	Cuaca	Cerah Berawan	Berawan	Cerah Berawan	Cerah Berawan	Cerah	Berawan Tebal
	Suhu (°C)	26	25	24	29	32	31
	Kelembapan (%)	96	97	99	78	69	74
	Kecepatan Angin (km/jam)	6	6	2	3	3	5
	Arah Angin	Timur Laut	Utara	Selatan	Timur	Selatan	Selatan
	Jarak Pandang (m)	<9.000	<8.000	8.000	10.000	>10.000	<9.000
Tusang Raya	Cuaca	Cerah Berawan	Cerah Berawan	Cerah Berawan	Cerah	Cerah	Berawan Tebal
	Suhu (°C)	26	25	23	28	32	31
	Kelembapan (%)	95	96	99	80	67	72
	Kecepatan Angin (km/jam)	5	7	3	3	5	4
	Arah Angin	Utara	Utara	Selatan	Timur	Selatan	Tenggara
	Jarak Pandang (m)	<9.000	<8.000	8.000	10.000	>10.000	<10.000
Tumbang Bahanei	Cuaca	Cerah Berawan	Cerah Berawan	Cerah Berawan	Cerah	Cerah	Berawan Tebal
	Suhu (°C)	26	25	23	28	32	31
	Kelembapan (%)	96	96	99	81	67	74
	Kecepatan Angin (km/jam)	6	7	3	2	4	4
	Arah Angin	Utara	Utara	Selatan	Tenggara	Selatan	Selatan
	Jarak Pandang (m)	<9.000	<8.000	8.000	10.000	>10.000	<9.000

I. KONDISI TERKINI
Pantauan Cuaca Tanggal 19 Mei 2025

KECAMATAN MANUHING	TANGGAL						
	05/18/2025			05/19/2025			
	WAKTU (WIB)						
		16.00-20.00	20.00-24.00	00.00-04.00	04.00-08.00	08.00-12.00	12.00-16.00
Takaras	Cuaca	Cerah Berawan	Cerah Berawan	Cerah Berawan	Cerah Berawan	Cerah Berawan	Berawan
	Suhu (°C)	26	25	24	29	32	29
	Kelembapan (%)	93	96	99	74	66	82
	Kecepatan Angin (km/jam)	5	3	2	1	3	9
	Arah Angin	Timur Laut	Timur	Barat Daya	Tenggara	Selatan	Tenggara
	Jarak Pandang (m)	<9.000	<8.000	8.000	<10.000	>10.000	<8.000
Bereng Jun	Cuaca	Berawan	Cerah Berawan	Cerah Berawan	Cerah Berawan	Cerah Berawan	Berawan
	Suhu (°C)	26	25	24	29	32	31
	Kelembapan (%)	92	96	99	73	69	71
	Kecepatan Angin (km/jam)	4	3	2	3	3	10
	Arah Angin	Timur	Timur	Barat Daya	Tenggara	Selatan	Tenggara
	Jarak Pandang (m)	<9.000	<8.000	8.000	<10.000	>10.000	<10.000
Fajar Harapan	Cuaca	Cerah Berawan	Cerah Berawan	Cerah Berawan	Cerah Berawan	Cerah Berawan	Hujan Ringan
	Suhu (°C)	26	25	24	29	32	30
	Kelembapan (%)	93	97	99	72	69	74
	Kecepatan Angin (km/jam)	6	3	3	3	3	9
	Arah Angin	Timur Laut	Timur Laut	Selatan	Tenggara	Selatan	Tenggara
	Jarak Pandang (m)	<9.000	<8.000	8.000	<10.000	>10.000	<10.000
Bangun Sari	Cuaca	Cerah Berawan	Cerah Berawan	Cerah Berawan	Cerah Berawan	Cerah Berawan	Hujan Ringan
	Suhu (°C)	26	25	24	29	32	30
	Kelembapan (%)	93	97	99	73	70	76
	Kecepatan Angin (km/jam)	6	3	3	3	3	9
	Arah Angin	Timur Laut	Timur Laut	Selatan	Tenggara	Selatan	Tenggara
	Jarak Pandang (m)	<9.000	<8.000	8.000	<10.000	>10.000	<10.000
Belawan Mulya	Cuaca	Cerah Berawan	Cerah Berawan	Cerah Berawan	Cerah Berawan	Cerah Berawan	Hujan Ringan
	Suhu (°C)	26	25	24	29	32	30
	Kelembapan (%)	93	97	99	74	71	74
	Kecepatan Angin (km/jam)	6	3	3	3	3	9
	Arah Angin	Timur Laut	Timur Laut	Selatan	Tenggara	Selatan	Tenggara
	Jarak Pandang (m)	<9.000	<8.000	8.000	<10.000	>10.000	<10.000
Bereng Belawan	Cuaca	Cerah Berawan	Cerah Berawan	Cerah Berawan	Cerah Berawan	Cerah Berawan	Cerah
	Suhu (°C)	26	25	24	28	32	31
	Kelembapan (%)	93	95	99	84	70	71
	Kecepatan Angin (km/jam)	5	2	3	3	3	10
	Arah Angin	Timur Laut	Timur Laut	Selatan	Timur	Selatan	Tenggara
	Jarak Pandang (m)	<9.000	<8.000	8.000	<10.000	>10.000	<10.000
Tumbang Sepan	Cuaca	Cerah Berawan	Cerah Berawan	Cerah Berawan	Berawan	Berawan Tebal	Hujan Ringan
	Suhu (°C)	26	25	24	26	32	30
	Kelembapan (%)	93	97	99	86	71	76
	Kecepatan Angin (km/jam)	6	3	3	2	4	6
	Arah Angin	Timur Laut	Timur Laut	Selatan	Barat Daya	Tenggara	Tenggara
	Jarak Pandang (m)	<9.000	<8.000	8.000	<10.000	>10.000	<10.000
Tumbang Talaken	Cuaca	Cerah Berawan	Cerah Berawan	Cerah Berawan	Berawan	Berawan Tebal	Hujan Ringan
	Suhu (°C)	26	25	24	26	32	30
	Kelembapan (%)	93	97	99	87	71	80
	Kecepatan Angin (km/jam)	6	3	3	2	4	6
	Arah Angin	Timur Laut	Timur Laut	Selatan	Barat Daya	Tenggara	Tenggara
	Jarak Pandang (m)	<9.000	<8.000	8.000	<10.000	>10.000	<10.000
Tangki Dahuyan	Cuaca	Cerah Berawan	Cerah Berawan	Cerah Berawan	Cerah Berawan	Cerah Berawan	Hujan Ringan
	Suhu (°C)	26	25	24	28	32	30
	Kelembapan (%)	93	97	99	86	72	80
	Kecepatan Angin (km/jam)	5	4	2	3	2	3
	Arah Angin	Timur Laut	Timur Laut	Selatan	Timur	Tenggara	Tenggara
	Jarak Pandang (m)	<9.000	<8.000	8.000	<10.000	>10.000	<10.000
Tumbang Jalemu	Cuaca	Cerah	Cerah Berawan	Cerah Berawan	Cerah Berawan	Cerah Berawan	Hujan Ringan
	Suhu (°C)	26	25	24	29	31	29
	Kelembapan (%)	92	97	99	75	69	83
	Kecepatan Angin (km/jam)	7	4	3	3	3	4
	Arah Angin	Timur Laut	Timur Laut	Selatan	Tenggara	Tenggara	Tenggara
	Jarak Pandang (m)	<9.000	<8.000	7.000	<10.000	>10.000	<10.000
Taringen	Cuaca	Cerah Berawan	Cerah Berawan	Cerah Berawan	Cerah Berawan	Cerah Berawan	Berawan
	Suhu (°C)	26	25	24	29	32	30
	Kelembapan (%)	92	96	99	73	69	74
	Kecepatan Angin (km/jam)	4	3	3	3	3	10
	Arah Angin	Timur	Timur	Barat Daya	Tenggara	Selatan	Tenggara
	Jarak Pandang (m)	<9.000	<8.000	8.000	<10.000	>10.000	<9.000
Gohong	Cuaca	Cerah	Cerah Berawan	Cerah Berawan	Cerah Berawan	Cerah Berawan	Hujan Ringan
	Suhu (°C)	26	25	24	29	31	29
	Kelembapan (%)	92	97	98	76	69	84
	Kecepatan Angin (km/jam)	7	4	3	3	3	4
	Arah Angin	Timur Laut	Timur Laut	Selatan	Tenggara	Tenggara	Tenggara
	Jarak Pandang (m)	<9.000	<8.000	6.000	<10.000	>10.000	<10.000





























































KONDISI TERKINI WILAYAH KEC. DAMANG BATU DAN KEC. MIRI MANASA
PANTAUAN CUACA

Tanggal 19 Mei 2025

KECAMATAN DAMANG BATU	TANGGAL						
	Tanggal 19 Mei 2025			Tanggal 19 Mei 2025			
	WAKTU (WIB)						
		16.00-20.00	20.00-24.00	00.00-04.00	04.00-08.00	08.00-12.00	12.00-16.00
Lawang Kanji	Cuaca			hujan ringan	berawan	hujan ringan	cerah
	Suhu (°C)			23	31	32	32
	Kelembapan (%)			99	60	63	62
	Kecepatan Angin (km/jam)			2	2	3	3
	Arah Angin			selatan	tenggara	selatan	selatan
	Jarak Pandang (m)			<9	<10	<10	>10
Tumbang Maraya	Cuaca			hujan ringan	berawan	hujan ringan	hujan ringan
	Suhu (°C)			23	25	32	32
	Kelembapan (%)			99	99	64	65
	Kecepatan Angin (km/jam)			3	1	3	6
	Arah Angin			selatan	tenggara	selatan	selatan
	Jarak Pandang (m)			<8	>10	>10	>10
Tumbang Posu	Cuaca			hujan ringan	hujan ringan	hujan ringan	hujan ringan
	Suhu (°C)			23	25	32	32
	Kelembapan (%)			99	99	64	63
	Kecepatan Angin (km/jam)			3	3	4	3
	Arah Angin			selatan	tenggara	selatan	selatan
	Jarak Pandang (m)			<7	>10	>10	>10
Tumbang Marikoi	Cuaca			hujan ringan	berawan	cerah	hujan ringan
	Suhu (°C)			23	25	31	32
	Kelembapan (%)			99	99	65	63
	Kecepatan Angin (km/jam)			3	5	6	4
	Arah Angin			selatan	selatan	selatan	selatan
	Jarak Pandang (m)			<7	<10	>10	>10
Karetau Rambangun	Cuaca			hujan ringan	berawan	cerah	cerah
	Suhu (°C)			23	25	32	32
	Kelembapan (%)			99	99	64	62
	Kecepatan Angin (km/jam)			1	1	3	6
	Arah Angin			selatan	tenggara	selatan	selatan
	Jarak Pandang (m)			<7	<10	>10	>10
Tumbang Anoi	Cuaca			hujan ringan	cerah	cerah	cerah
	Suhu (°C)			23	30	31	32
	Kelembapan (%)			99	60	65	63
	Kecepatan Angin (km/jam)			1	3	6	6
	Arah Angin			selatan	selatan	selatan	selatan
	Jarak Pandang (m)			<7	<10	>10	>10
Karetau Surian	Cuaca			hujan ringan	berawan	cerah	cerah
	Suhu (°C)			23	36	31	32
	Kelembapan (%)			99	99	66	64
	Kecepatan Angin (km/jam)			1	2	6	6
	Arah Angin			selatan	selatan	selatan	selatan
	Jarak Pandang (m)			<7	<10	>10	>10
Tumbang Mahuroi	Cuaca			hujan ringan	cerah	cerah	hujan ringan
	Suhu (°C)			23	30	31	32
	Kelembapan (%)			99	64	66	63
	Kecepatan Angin (km/jam)			2	2	2	2
	Arah Angin			selatan	selatan	tenggara	selatan
	Jarak Pandang (m)			<10	<10	>10	>10

KECAMATAN MIRI MANASA	TANGGAL						
	02/03/2025			Tanggal 19 Mei 2025			
	WAKTU (WIB)						
		16.00-20.00	20.00-24.00	00.00-04.00	04.00-08.00	08.00-12.00	12.00-16.00
Tumbang Lapan	Cuaca			berawan tebal	berawan	cerah	cerah
	Suhu (°C)			23	27	32	32
	Kelembapan (%)			99	91	64	64
	Kecepatan Angin (km/jam)			3	3	5	5
	Arah Angin			tenggara	tenggara	selatan	selatan
	Jarak Pandang (m)			<7	<8	>10	>10
Tumbang Siruk	Cuaca			cerah	cerah	cerah	cerah
	Suhu (°C)			23	23	32	32
	Kelembapan (%)			99	99	64	62
	Kecepatan Angin (km/jam)			3	3	5	5
	Arah Angin			tenggara	tenggara	selatan	selatan
	Jarak Pandang (m)			<7	<7	>10	>10
Tumbang Napoi	Cuaca			berawan tebal	berawan	cerah	cerah
	Suhu (°C)			23	25	32	32
	Kelembapan (%)			99	99	64	61
	Kecepatan Angin (km/jam)			0	5	5	5
	Arah Angin			tenggara	tenggara	selatan	selatan
	Jarak Pandang (m)			<10	<10	>10	>10
Buntoi	Cuaca			berawan	berawan	cerah	cerah
	Suhu (°C)			23	25	31	32
	Kelembapan (%)			99	99	64	61
	Kecepatan Angin (km/jam)			0	1	5	5
	Arah Angin			tenggara	tenggara	selatan	selatan
	Jarak Pandang (m)			<10	<10	<10	>10
Tumbang Koroi	Cuaca			berawan	cerah	cerah	cerah
	Suhu (°C)			23	30	31	32
	Kelembapan (%)			99	60	64	61
	Kecepatan Angin (km/jam)			0	3	5	5
	Arah Angin			tenggara	tenggara	selatan	selatan
	Jarak Pandang (m)			<10	<10	>10	>10
Mangkuhung	Cuaca			berawan	berawan	cerah	cerah
	Suhu (°C)			23	36	31	32
	Kelembapan (%)			99	99	65	61
	Kecepatan Angin (km/jam)			0	2	5	5
	Arah Angin			tenggara	tenggara	selatan	selatan
	Jarak Pandang (m)			<10	<10	>10	>10
Tumbang Manyoi	Cuaca			berawan	berawan	cerah	cerah
	Suhu (°C)			23	25	31	32
	Kelembapan (%)			99	99	65	62
	Kecepatan Angin (km/jam)			1	1	6	6
	Arah Angin			barat laut	tenggara	tenggara	tenggara
	Jarak Pandang (m)			<10	<10	>10	>10
Tumbang Masukih	Cuaca			berawan	cerah	cerah	cerah
	Suhu (°C)			23	30	32	32
	Kelembapan (%)			99	55	66	63
	Kecepatan Angin (km/jam)			1	4	5	5
	Arah Angin			utara	utara	tenggara	selatan
	Jarak Pandang (m)			<10	<10	>10	>10
Rangan Hiran	Cuaca			berawan	berawan	cerah	cerah
	Suhu (°C)			23	27	32	32
	Kelembapan (%)			99	59	66	64
	Kecepatan Angin (km/jam)			1	1	5	5
	Arah Angin			utara	utara	tenggara	selatan
	Jarak Pandang (m)			<10	<10	>10	>10
Harowu	Cuaca			berawan	berawan	cerah	cerah
	Suhu (°C)			23	28	31	32
	Kelembapan (%)			99	62	64	65
	Kecepatan Angin (km/jam)			2	2	7	5
	Arah Angin			utara	selatan	selatan	tenggara
	Jarak Pandang (m)			<7	<7	>10	>10
Tumbang Hatung	Cuaca			berawan	cerah	cerah	cerah
	Suhu (°C)			23	29	31	32
	Kelembapan (%)			99	99	99	61
	Kecepatan Angin (km/jam)			1	1	1	5
	Arah Angin			barat laut	barat laut	barat laut	tenggara
	Jarak Pandang (m)			<10	>10	>10	>10

Prakiraan cuaca kecamatan di Kabupaten Gunung Mas

Kecamatan	Sel, 20 Mei	Rab, 21 Mei	Kam, 22 Mei	Jum, 23 Mei	Sab, 24 Mei
Sepang ↗	<div> Hujan Ringan</div> <div><div></div><div>23-32 °C</div></div> <div><div></div><div>66-99%</div></div>	<div> Hujan Ringan</div> <div><div></div><div>24-33 °C</div></div> <div><div></div><div>59-99%</div></div>	<div> Hujan Ringan</div> <div><div></div><div>24-32 °C</div></div> <div><div></div><div>80-99%</div></div>	<div> Petir</div> <div><div></div><div>24-31 °C</div></div> <div><div></div><div>70-99%</div></div>	<div> Berawan</div> <div><div></div><div>24-32 °C</div></div> <div><div></div><div>60-99%</div></div>
Kurun ↗	<div> Hujan Ringan</div> <div><div></div><div>23-31 °C</div></div> <div><div></div><div>69-99%</div></div>	<div> Hujan Ringan</div> <div><div></div><div>24-32 °C</div></div> <div><div></div><div>63-99%</div></div>	<div> Hujan Ringan</div> <div><div></div><div>24-32 °C</div></div> <div><div></div><div>79-99%</div></div>	<div> Petir</div> <div><div></div><div>24-31 °C</div></div> <div><div></div><div>70-99%</div></div>	<div> Petir</div> <div><div></div><div>23-32 °C</div></div> <div><div></div><div>63-98%</div></div>
Tewah ↗	<div> Hujan Ringan</div> <div><div></div><div>23-32 °C</div></div> <div><div></div><div>66-99%</div></div>	<div> Hujan Ringan</div> <div><div></div><div>23-33 °C</div></div> <div><div></div><div>59-99%</div></div>	<div> Hujan Ringan</div> <div><div></div><div>24-32 °C</div></div> <div><div></div><div>74-99%</div></div>	<div> Berawan</div> <div><div></div><div>23-31 °C</div></div> <div><div></div><div>69-99%</div></div>	<div> Petir</div> <div><div></div><div>24-32 °C</div></div> <div><div></div><div>61-99%</div></div>
Kahayan Hulu Utara ↗	<div> Hujan Ringan</div> <div><div></div><div>23-32 °C</div></div> <div><div></div><div>66-99%</div></div>	<div> Hujan Ringan</div> <div><div></div><div>23-32 °C</div></div> <div><div></div><div>63-99%</div></div>	<div> Cerah Berawan</div> <div><div></div><div>24-32 °C</div></div> <div><div></div><div>75-99%</div></div>	<div> Petir</div> <div><div></div><div>23-31 °C</div></div> <div><div></div><div>71-99%</div></div>	<div> Petir</div> <div><div></div><div>23-32 °C</div></div> <div><div></div><div>62-99%</div></div>
Rungan ↗	<div> Berawan</div> <div><div></div><div>23-32 °C</div></div> <div><div></div><div>66-99%</div></div>	<div> Hujan Ringan</div> <div><div></div><div>24-33 °C</div></div> <div><div></div><div>58-99%</div></div>	<div> Hujan Ringan</div> <div><div></div><div>24-32 °C</div></div> <div><div></div><div>81-99%</div></div>	<div> Petir</div> <div><div></div><div>23-30 °C</div></div> <div><div></div><div>74-99%</div></div>	<div> Petir</div> <div><div></div><div>23-32 °C</div></div> <div><div></div><div>61-99%</div></div>
Manuhing ↗	<div> Cerah Berawan</div> <div><div></div><div>24-32 °C</div></div> <div><div></div><div>66-99%</div></div>	<div> Hujan Ringan</div> <div><div></div><div>24-33 °C</div></div> <div><div></div><div>61-99%</div></div>	<div> Hujan Ringan</div> <div><div></div><div>24-32 °C</div></div> <div><div></div><div>84-99%</div></div>	<div> Berawan</div> <div><div></div><div>23-29 °C</div></div> <div><div></div><div>79-99%</div></div>	<div> Cerah Berawa</div> <div><div></div><div>23-32 °C</div></div> <div><div></div><div>63-98%</div></div>
Mihing Raya ↗	<div> Hujan Ringan</div> <div><div></div><div>23-31 °C</div></div> <div><div></div><div>67-99%</div></div>	<div> Hujan Ringan</div> <div><div></div><div>24-33 °C</div></div> <div><div></div><div>60-99%</div></div>	<div> Hujan Ringan</div> <div><div></div><div>24-32 °C</div></div> <div><div></div><div>80-99%</div></div>	<div> Petir</div> <div><div></div><div>24-31 °C</div></div> <div><div></div><div>70-99%</div></div>	<div> Berawan</div> <div><div></div><div>23-32 °C</div></div> <div><div></div><div>62-99%</div></div>
Damang Batu ↗	<div> Cerah Berawan</div> <div><div></div><div>22-31 °C</div></div> <div><div></div><div>65-99%</div></div>	<div> Hujan Ringan</div> <div><div></div><div>22-31 °C</div></div> <div><div></div><div>64-99%</div></div>	<div> Cerah Berawan</div> <div><div></div><div>22-32 °C</div></div> <div><div></div><div>76-99%</div></div>	<div> Petir</div> <div><div></div><div>22-28 °C</div></div> <div><div></div><div>76-99%</div></div>	<div> Petir</div> <div><div></div><div>22-31 °C</div></div> <div><div></div><div>60-99%</div></div>
Miri Manasa ↗	<div> Berawan</div> <div><div></div><div>23-32 °C</div></div> <div><div></div><div>63-99%</div></div>	<div> Hujan Ringan</div> <div><div></div><div>22-32 °C</div></div> <div><div></div><div>63-99%</div></div>	<div> Hujan Ringan</div> <div><div></div><div>23-32 °C</div></div> <div><div></div><div>68-99%</div></div>	<div> Petir</div> <div><div></div><div>22-31 °C</div></div> <div><div></div><div>65-99%</div></div>	<div> Petir</div> <div><div></div><div>23-31 °C</div></div> <div><div></div><div>60-99%</div></div>
Rungan Hulu ↗	<div> Hujan Ringan</div> <div><div></div><div>23-32 °C</div></div> <div><div></div><div>68-99%</div></div>	<div> Hujan Ringan</div> <div><div></div><div>24-32 °C</div></div> <div><div></div><div>61-99%</div></div>	<div> Hujan Ringan</div> <div><div></div><div>24-32 °C</div></div> <div><div></div><div>77-99%</div></div>	<div> Petir</div> <div><div></div><div>23-30 °C</div></div> <div><div></div><div>74-99%</div></div>	<div> Berawan</div> <div><div></div><div>23-31 °C</div></div> <div><div></div><div>65-99%</div></div>
Manuhing Raya ↗	<div> Cerah Berawan</div> <div><div></div><div>23-32 °C</div></div> <div><div></div><div>66-99%</div></div>	<div> Hujan Ringan</div> <div><div></div><div>23-32 °C</div></div> <div><div></div><div>60-99%</div></div>	<div> Hujan Ringan</div> <div><div></div><div>24-32 °C</div></div> <div><div></div><div>74-99%</div></div>	<div> Petir</div> <div><div></div><div>23-29 °C</div></div> <div><div></div><div>77-99%</div></div>	<div> Berawan</div> <div><div></div><div>23-32 °C</div></div> <div><div></div><div>62-99%</div></div>
Rungan Barat ↗	<div> Berawan</div> <div><div></div><div>23-32 °C</div></div> <div><div></div><div>66-99%</div></div>	<div> Hujan Ringan</div> <div><div></div><div>24-33 °C</div></div> <div><div></div><div>60-99%</div></div>	<div> Cerah Berawan</div> <div><div></div><div>24-32 °C</div></div> <div><div></div><div>74-99%</div></div>	<div> Berawan</div> <div><div></div><div>23-30 °C</div></div> <div><div></div><div>75-99%</div></div>	<div> Petir</div> <div><div></div><div>23-32 °C</div></div> <div><div></div><div>63-99%</div></div>

II.a. DATA BANJIR TAHUN 2025



BADAN PENANGGULANGAN BENCANA DAERAH KABUPATEN GUNUNG MAS
JLN. LETJEND. SOEPRAPTO, KEL. TAMPANG TUMBANG ANJIR, KEC. KURUN, KAB. GUNUNG MAS

KEJADIAN BANJIR PADA HARI : SENIN, 19 MEI 2025

DATA KEJADIAN BANJIR :

No.	Nama Kecamatan	Desa	KK	Jumlah				Fasilitas Umum					Keterangan	
				Dewasa		Anak	Jiwa	Tempa Ibadah			Sekolah	Puskesmas		Lain-lain
				L	P			Mesjid	Gereja	Balai Hindu				
														-
														Data Terakhir

II.b. DATA BANJIR TAHUN 2025

Kecamatan / Kota	Bulan												Kejadian (x)
	1	2	3	4	5	6	7	8	9	10	11	12	
Kurun	-	-	5	-	-								(Jumat, 07 Maret 2025) Jln. Trans Kuala Kurun - Desa Penda Linda / Petus - Desa Teluk Nyatu ; Jln. Jendral Sudirman, Kel. Tampang Tumbang Anjir, berdampak banjir pada Jalan Penghubung, Ketinggian Air ± 100 cm. ----- (Jumat, 14 Maret 2025) Kel. Tampang Tumbang Anjir - RT. 004, berdampak banjir pada 79 KK. Desa Tumbang Tambirah, berdampak banjir pada Sarana Lokal Umum. ----- (Minggu, 16 Maret 2025) Jln. Sangkurun (Gang Manggis), Kel. Kuala Kurun, berdampak banjir pada Sarana Lokal Umum. Desa Tumbang Miwan, berdampak banjir pada 108 KK.
Kahayan Hulu Utara	-	-	2	-	-								(Senin, 17 Maret 2025) Desa Penda Rangas, berdampak banjir pada 3 KK, Desa Penda Tumbang Sian, berdampak banjir pada 3 KK.
Damang Batu	-	-	-	-	-								-
Sepang	1	-	-	-	-								(Minggu, 19 Januari 2025) Desa Tampelas, berdampak banjir pada 62 KK / 310 Jiwa, Ketinggian Air ± 50 cm.
Miri Manasa	-	-	2	-	-								(Kamis, 13 Maret 2025) Kel. Tumbang Napoi, berdampak banjir pada Sarana Lokal Umum. ----- (Jumat, 14 Maret 2025) Desa Tumbang Masukih, berdampak banjir pada Sarana Lokal Umum.
Tewah	-	-	2	-	-								(Kamis - Sabtu, 13 - 15 Maret 2025) Jln. Patahu RT. 005 ; Jln. Menteng, Kel. Tewah, berdampak banjir pada 701 KK / 2786 Jiwa. ----- (Minggu, 16 Maret 2025) Desa Sare Rangan, berdampak banjir pada 29 KK.
Manuhing	-	-	2	-	-								(Sabtu, 15 Maret 2025) Desa Tangki Dahuyan, berdampak banjir pada Sarana Lokal Umum. ----- (Minggu, 16 Maret 2025) Kel. Tumbang Talaken, berdampak banjir pada Sarana Lokal Umum.
Manuhing Raya	-	-	6	-	-								(Selasa - Rabu & Senin, 04 - 05 & 17 Maret 2025) Kel. Tehang, berdampak banjir pada 377 KK / 1.131 Jiwa, Desa Luwuk Tukau, berdampak banjir pada 17 KK / 56 Jiwa, Desa Tumbang Oroi, berdampak banjir pada 12 KK / 37 Jiwa, Desa Tumbang Samui, berdampak banjir pada 20 KK / 65 Jiwa, Desa Putat Durei, berdampak banjir pada 7 KK / 21 Jiwa, Desa Tumbang Mantuhe, berdampak banjir pada 7 KK / 24 Jiwa, Ketinggian Air ± 50 - 70 cm.

Rungan	1	-	8	-	-								(Selasa, 21 Januari 2025) Desa Tumbang Malahoi, berdampak banjir pada 60 KK, Ketinggian Air ± - cm. ----- (Sabtu-Minggu, 15-16 Maret 2025) Desa Tumbang Malahoi, berdampak banjir pada 188 KK, Desa Tumbang Kajuei, berdampak banjir pada 66 KK, Desa Tumbang Bunut, berdampak banjir pada 28 KK, Desa Tumbang Jutuh, berdampak banjir pada 16 KK. ----- (Senin, 17 Maret 2025) Desa Bereng Malaka, berdampak banjir pada 18 KK, Desa Jakatan Raya, berdampak banjir pada 76 KK, Desa Linau, berdampak banjir pada 86 KK, Desa Parempei, berdampak banjir pada 15 KK.
Rungan Hulu	-	-	6	-	-								(Sabtu, 15 Maret 2025) Desa Jangkit, berdampak banjir pada 20 KK, Desa Sangal, berdampak banjir pada 139 KK. ----- (Minggu, 16 Maret 2025) Desa Tumbang Lapan, berdampak banjir pada 142 KK. ----- (Senin, 17 Maret 2025) Kel. Tumbang Rahuyan, berdampak banjir pada 70 KK, Desa Sei Antai, berdampak banjir pada 125 KK, Desa Mujai, berdampak banjir pada 14 KK.
Rungan Barat	3	-	1	-	-								(Minggu, 19 Januari 2025) Desa Tusang Raya, berdampak banjir pada 28 KK / 93 Jiwa, Ketinggian Air ± 40 cm. Desa Tumbang Langgah, berdampak banjir pada 50 KK / 210 Jiwa, Ketinggian Air ± 150 cm. ----- (Jumat, 31 Januari 2025) Desa Tumbang Bahanei, berdampak banjir pada 40 KK / - Jiwa, Ketinggian Air ± - cm. ----- (Sabtu, 15 Maret 2025) Desa Tumbang Jalemu Kajuei, berdampak banjir pada 1 (satu) bangunan TK PAUD & 1 (satu) bangunan PUSTU, Sarana Lokal Umum.
Mihing Raya	-	-	-	-	-								-

III. DATA TANAH LONGSOR TAHUN 2025

Kecamatan / Kota	Bulan												Kejadian (x)
	1	2	3	4	5	6	7	8	9	10	11	12	
Kurun	-	-	-	-	-								
Kahayan Hulu Utara	-	-	-	-	-								
Damang Batu	1	-	-	-	-								(Kamis, 23 Januari 2025) Desa Tumbang Mahuroi. Kejadian longsor diperkirakan korban 2 (dua) Orang, sampai sekarang masih belum diketemukan. An. : -
Sepang	-	-	-	-	-								
Miri Manasa	-	-	-	-	-								
Tewah	-	-	-	-	-								
Manuhing	-	-	-	-	-								
Manuhing Raya	-	-	-	-	-								
Rungan	-	-	-	-	-								
Rungan Hulu	-	-	-	-	-								
Rungan Barat	-	-	-	-	-								
Mihing Raya	-	-	-	-	-								

IV. DATA ORANG HILANG / TENGGELAM TAHUN 2025

Kecamatan / Kota	Bulan												Kejadian (x)
	1	2	3	4	5	6	7	8	9	10	11	12	
Kurun	-	-	-	-	-								
Kahayan Hulu Utara	-	-	-		-								
Damang Batu	-	1	-	-	-								(Kamis, 20 Februari 2025) Desa Tumbang Marikoi, di DAS Kahayan. Korban tenggelam ditemukan Telah Meninggal Dunia (TMD). An. : FIRZA VALENTINO FERIE
Sepang	-	-	-	-	-								
Miri Manasa	-	-	-	-	-								
Tewah	-	1	-	-	-								(Minggu, 16 Februari 2025) Desa Batu Nyiwuh RT. 004, di DAS Kahayan. Korban tenggelam ditemukan Telah Meninggal Dunia (TMD). An. : DESLAN JULINDRI (Als. DESLAN BIN SUNDRI)
Manuhing	-	-	-	-	-								
Manuhing Raya	-	-	-	-	-								
Rungan	-	-	-	-	-								
Rungan Hulu	-	-	-	-	-								
Rungan Barat	-	-	-	-	-								
Mihing Raya	-	-	-	-	-								

V. DATA KEBAKARAN PEKARANGAN / PERUMAHAN TAHUN 2025

Kecamatan / Kota	Bulan												Kejadian (x)
	1	2	3	4	5	6	7	8	9	10	11	12	
Kurun	1	1	-	-	-								(Rabu, 01 Januari 2025) Jln. Lintas Kurun Sebrang RT. 014 / RW. 002, Kel. Kuala Kurun = 5 (lima) Rumah Penduduk Terbakar / Tidak Ada Korban Jiwa An. : 1) SUNARYO AFFANDI ; 2) SALAMAT ; 3) SANDRO ; 4) NURTATIE ; 5) SANIAH ----- (Jumat, 07 Februari 2025) Jln. Lintas Desa Tumbang Tariak - Kuala Kurun = Kebakaran Rumah Kost / Barak 5 (lima) Pintu / Tidak Ada Korban Jiwa An. : Bp. WIRO / WINDA WIWIN
Kahayan Hulu Utara	-	-	-	-	-								
Damang Batu	-	-	-	-	-								
Sepang	-	-	-	-	-								
Miri Manasa	-	-	-	-	-								
Tewah	-	-	-	-	-								
Manuhing	2	-	-	-	1								(Sabtu, 11 Januari 2025) Jln. Babilu RT. 001 / RW. 001, Kel. Tumbang Talaken = 1 (satu) Rumah Penduduk Terbakar / Tidak Ada Korban Jiwa An. : MADI D. E. S. ----- (Senin, 20 Januari 2025) Pinggir Jalan Umum, Kel. Tumbang Talaken = 2 (dua) Rumah Penduduk Terbakar / Tidak Ada Korban Jiwa An. : - ----- (Kamis, 08 Mei 2025) Jln. Tangkasiang RT. 006 / RW. 002, di Pasar Lek Guhung, Kel. Tumbang Talaken = 6 (enam) Rumah Penduduk Terbakar / Tidak Ada Korban Jiwa An. : 1) H. TRISNO / RUDI ; 2) LUTFI / JAIS ; 3) SAMAD ; 4) OSON / ZUBER - AGUNG 5) CACA D. NAWAI / HARUM - SABINO ; 6) BUDIANTO / EKA
Manuhing Raya	-	-	-	-	-								
Rungan	1	-	-	1	-								(Kamis, 09 Januari 2025) Desa Bereng Baru RT. 002 / RW. 001 = 1 (satu) Rumah Penduduk Terbakar / Tidak Ada Korban Jiwa An. : HENDRI WANTO (Jumat, 19 April 2025) Desa Luwuk Langkuas = 1 (satu) Rumah Penduduk dan Toko Sembako - Bengkel Motor Terbakar / Tidak Ada Korban Jiwa An. : RAMA / IRA SUSILAWATI
Rungan Hulu	-	-	-	-	-								
Rungan Barat	-	-	-	-	-								
Mihing Raya	1	-	-	-	-								(Selasa, 14 Januari 2025) Jln. Damang Batu RT. 001 / RW. 001, Desa Tumbang Danau = 4 (empat) Rumah Penduduk Terbakar / Tidak Ada Korban Jiwa An. : 1) DISON DAHIM ; 2) TIMBUL ; 3) PRITILO ; 4) RUPUS ANJAS

VI. DATA KEBAKARAN HUTAN DAN LAHAN TAHUN 2025

Hari / Tanggal : Minggu, 18-05-2025
Pukul : 16.00 WIB - 08.00 WIB

NO.	KECAMATAN	KEJADIAN (x)	LUAS KARHUTLA ± (Ha)
1	KURUN	-	-
2	KAHAYAN HULU UTARA	-	-
3	DAMANG BATU	-	-
4	SEPANG	-	-
5	MIRI MANASA	-	-
6	TEWAH	-	-
7	MANUHING	-	-
8	MANUHING RAYA	-	-
9	RUNGAN	-	-
10	RUNGAN HULU	-	-
11	RUNGAN BARAT	-	-
12	MIHING RAYA	-	-
TOTAL JUMLAH		-	-

--- s/d ---

Hari / Tanggal : Senin, 19-05-2025
Pukul : 08.00 WIB - 16.00 WIB

NO.	KECAMATAN	KEJADIAN (x)	LUAS KARHUTLA ± (Ha)
1	KURUN	-	-
2	KAHAYAN HULU UTARA	-	-
3	DAMANG BATU	-	-
4	SEPANG	-	-
5	MIRI MANASA	-	-
6	TEWAH	-	-
7	MANUHING	-	-
8	MANUHING RAYA	-	-
9	RUNGAN	-	-
10	RUNGAN HULU	-	-
11	RUNGAN BARAT	-	-
12	MIHING RAYA	-	-
TOTAL JUMLAH		-	-

Sumber : Badan Penanggulangan Bencana Daerah Kabupaten Gunung Mas

VII. DATA HOTSPOT SATELIT NASA - MODIS, NASA - SNPP, & NASA - NOAA20 TAHUN 2025

Hari / Tanggal : Minggu, 18-05-2025
Pukul : 16.00 WIB - 08.00 WIB

NO.	KECAMATAN	CONFIDENCE %			KEJADIAN (x)	LUAS KARHUTLA ± (Ha)
		L	M	H		
1	KURUN	-	-	-	-	-
2	KAHAYAN HULU UTARA	-	-	-	-	-
3	DAMANG BATU	-	-	-	-	-
4	SEPANG	-	-	-	-	-
5	MIRI MANASA	-	-	-	-	-
6	TEWAH	-	-	-	-	-
7	MANUHING	-	-	-	-	-
8	MANUHING RAYA	-	-	-	-	-
9	RUNGAN	-	-	-	-	-
10	RUNGAN HULU	-	-	-	-	-
11	RUNGAN BARAT	-	-	-	-	-
12	MIHING RAYA	-	-	-	-	-
TOTAL JUMLAH		-	-	-	-	-

NO.	KECAMATAN	DESA	LATITUDE	LONGITUDE	CONFIDENCE %			KET.
					L	M	H	
1	KURUN							
2	KAHAYAN HULU UTARA							
3	DAMANG BATU							
4	SEPANG							
5	MIRI MANASA							
6	TEWAH							
7	MANUHING							
8	MANUHING RAYA							
9	RUNGAN							
10	RUNGAN HULU							
11	RUNGAN BARAT							
12	MIHING RAYA							
TOTAL JUMLAH								

Tingkat Kepercayaan Hotspot :

L : Rendah
M : Sedang
H : Tinggi

Sumber : <https://sipongi.menlhk.go.id/>

--- s/d ---

Hari / Tanggal : Senin, 19-05-2025
Pukul : 08.00 WIB - 16.00 WIB

NO.	KECAMATAN	CONFIDENCE %			KEJADIAN (x)	LUAS KARHUTLA ± (Ha)
		L	M	H		
1	KURUN	-	-	-	-	-
2	KAHAYAN HULU UTARA	-	-	-	-	-
3	DAMANG BATU	-	-	-	-	-
4	SEPANG	-	-	-	-	-
5	MIRI MANASA	-	-	-	-	-
6	TEWAH	-	-	-	-	-
7	MANUHING	-	2	-	2	-
8	MANUHING RAYA	-	-	-	-	-
9	RUNGAN	-	-	-	-	-
10	RUNGAN HULU	-	-	-	-	-
11	RUNGAN BARAT	-	-	-	-	-
12	MIHING RAYA	-	-	-	-	-
TOTAL JUMLAH		-	2	-	2	-

NO.	KECAMATAN	DESA	LATITUDE	LONGITUD E	CONFIDENCE %			KET.
					L	M	H	
1	KURUN							
2	KAHAYAN HULU UTARA							
3	DAMANG BATU							
4	SEPANG							
5	MIRI MANASA							
6	TEWAH							
7	MANUHING	Tangki Dahuyan	-1.30056	113.39005		1		
		Tangki Dahuyan	-1.29936	113.3903		1		
8	MANUHING RAYA							
9	RUNGAN							
10	RUNGAN HULU							
11	RUNGAN BARAT							
12	MIHING RAYA							
TOTAL JUMLAH						2		

Tingkat Kepercayaan Hotspot :

L : Rendah
M : Sedang
H : Tinggi

Sumber : <https://sipongi.menlhk.go.id/>

PENDATAAN KEBAKARAN HUTAN DAN LAHAN

JENIS BENCANA : KARHUTLA
WAKTU BENCANA : 16.00 WIB
TANGGAL BENCANA : SENIN, 19 MEI 2025
LOKASI BENCANA : DESA / KELURAHAN : KECAMATAN :

KOORDINAT		VEGETASI	JENIS TANAH	MORFOLOGI	LUAS TERBAKAR ± (Ha)	LAMA PEMADAMAN	PENYEBAB TERJADI	KORBAN JIWA
LATITUDE	LONGITUDE							

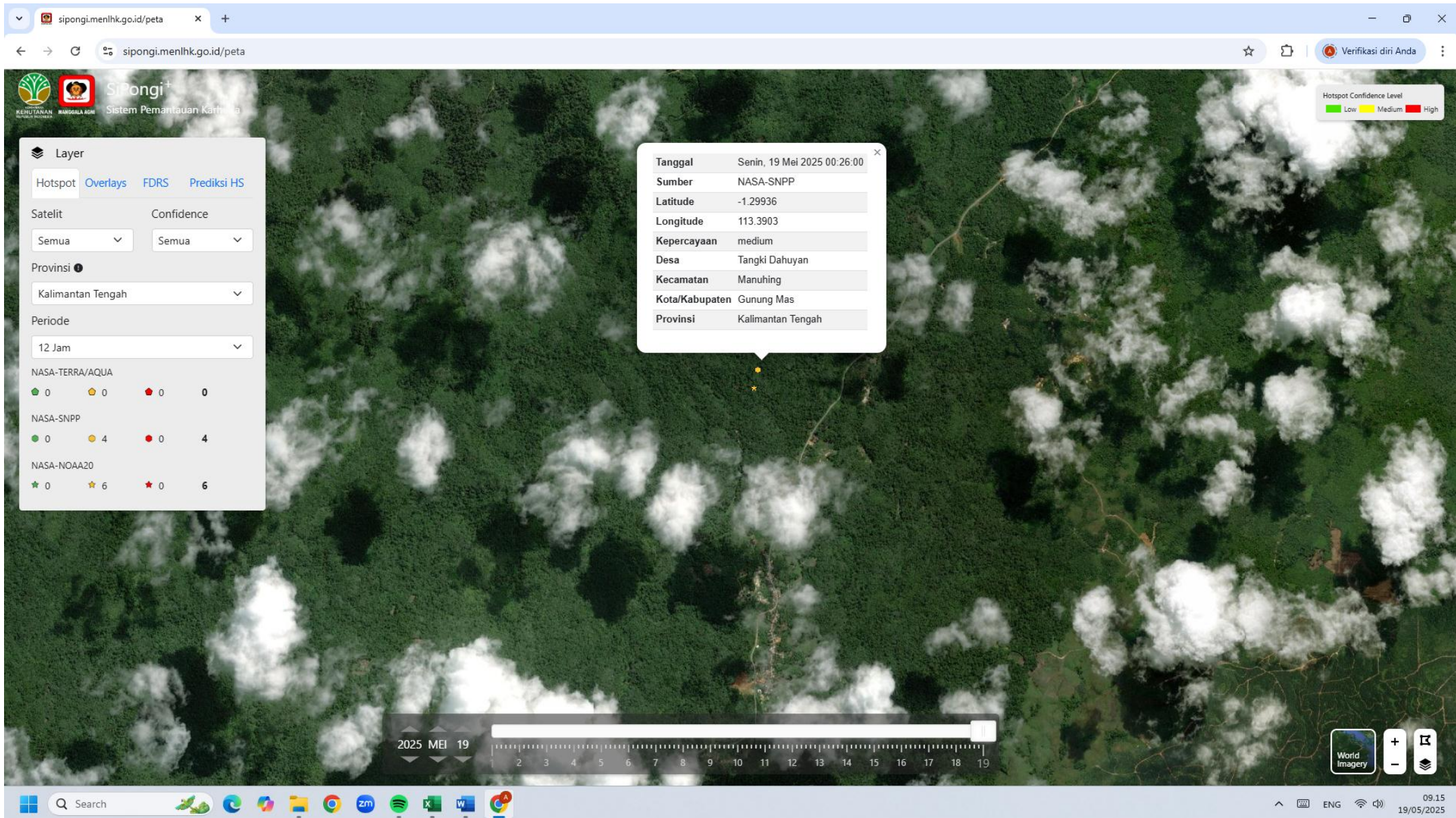
FASILITAS UMUM TERDAMPAK	KERUGIAN FINANSIAL (Rp.)	STATUS LAHAN	PEMILIK LAHAN	JUMLAH ANGGOTA PEMADAM	JUMLAH KENDARAAN PEMADAM	JUMLAH PERALATAN PEMADAM

DESKRIPSI : Tidak Ada Kegiatan Posko

KOORDINATOR LAPANGAN,

HOTSPOT DI KABUPATEN GUNUNG MAS

SENIN TANGGAL 19 MEI 2025 :



The screenshot displays the 'sipongi.menlhk.go.id/peta' web application. The main view is a satellite map of a forested area with a yellow star marker. A data popup is visible, providing the following information:

Tanggal	Senin, 19 Mei 2025 00:47:00
Sumber	NASA-NOAA20
Latitude	-1.30056
Longitude	113.39005
Kepercayaan	medium
Desa	Tangki Dahuyan
Kecamatan	Manuhing
Kota/Kabupaten	Gunung Mas
Provinsi	Kalimantan Tengah

On the left, a 'Layer' panel is active, showing the 'Hotspot' tab. It includes filters for 'Satelit' (Semua), 'Confidence' (Semua), 'Provinsi' (Kalimantan Tengah), and 'Periode' (12 Jam). Below these are three data series:

NASA-TERRA/AQUA			
0	0	0	0
NASA-SNPP			
0	4	0	4
NASA-NOAA20			
0	6	0	6

At the bottom, a timeline shows the date '2025 MEI 19' and a zoom slider. The Windows taskbar at the very bottom shows the time as 09:16 on 19/05/2025.

HASIL PEMANTAUAN HARI INI : NIHIL

KEGIATAN PETUGAS PIKET BPBD KABUPATEN GUNUNG MAS :

1. Melakukan Monitoring / Pemantauan Bencana Banjir, Tanah Longsor, serta Kebakaran Pekarangan Perumahan Tahun 2025 di Kabupaten Gunung Mas.
2. Berkoordinasi dengan TNI, POLRI, Kepala Desa, dan Camat di Kabupaten Gunung Mas apabila terjadi Bencana.

Dokumentasi Pemantauan **TIM TRC BPBD Kabupaten Gunung Mas** : **NIHIL**

Demikian Laporan Harian Kabupaten Gunung Mas Sore Hari / Tgl. : **Senin, 19 Mei 2025**
Pukul : 16.00 WIB



LAPORAN HARIAN PRAKIRAAN CUACA,

KEJADIAN BANJIR, TANAH LONGSOR &

KEBAKARAN PEKARANGAN PERUMAHAN - HUTAN DAN LAHAN

BPBD KABUPATEN GUNUNG MAS

TAHUN 2025

Selamat Sore, mohon izin melaporkan, informasi terkait kondisi di Kabupaten Gunung Mas saat ini :
Hari / Tgl. : Selasa, 20 Mei 2025
Pukul : 16.00 WIB



I. KONDISI TERKINI

Pantauan Cuaca Tanggal 20-05-2025 : BMKG

KECAMATAN	TANGGAL						
	19/05/2025			20/05/2025			
	WAKTU (WIB)						
		16.00-20.00	20.00-24.00	00.00-04.00	04.00-08.00	08.00-12.00	12.00-16.00
Sepang (Kel. Sepang Simin)	Cuaca	Hujan Petir	Hujan Ringan	Hujan Ringan	Berawan Tebal	Berawan Tebal	Berawan
	Suhu (°C)	25	25	24	26	29	28
	Kelembapan (%)	98	99	99	87	73	84
	Kecepatan Angin (km/jam)	3	4	1	2	2	3
	Arah Angin	Tenggara	Utara	Selatan	Tenggara	Tenggara	Barat Daya
	Jarak Pandang (m)	9000	10000	10000	10000	10000	10000
Kurun (Kel. Kuala Kurun)	Cuaca	Hujan Ringan	Hujan Ringan	Hujan Ringan	Berawan	Cerah Berawan	Hujan Ringan
	Suhu (°C)	24	25	24	26	28	30
	Kelembapan (%)	99	97	99	86	75	72
	Kecepatan Angin (km/jam)	2	4	2	2	2	5
	Arah Angin	Utara	Barat Laut	Selatan	Selatan	Selatan	Timur
	Jarak Pandang (m)	6000	8000	8000	10000	10000	10000
Tewah (Kel. Tewah)	Cuaca	Hujan Ringan	Hujan Ringan	Hujan Ringan	Berawan	Berawan Tebal	Hujan Sedang
	Suhu (°C)	24	25	24	25	28	30
	Kelembapan (%)	99	99	99	91	79	73
	Kecepatan Angin (km/jam)	2	4	2	3	3	2
	Arah Angin	Timur Laut	Barat Laut	Tenggara	Barat Daya	Barat Daya	Barat
	Jarak Pandang (m)	6000	7000	9000	10000	10000	10000
Kahayan Hulu Utara (Kel. Tumbang Miri)	Cuaca	Berawan Tebal	Hujan Ringan	Berawan	Berawan	Berawan Tebal	Berawan Tebal
	Suhu (°C)	24	25	24	25	28	29
	Kelembapan (%)	99	99	99	90	82	80
	Kecepatan Angin (km/jam)	6	4	2	3	3	0
	Arah Angin	Barat	Barat Laut	Selatan	Selatan	Selatan	Selatan
	Jarak Pandang (m)	6000	7000	7000	10000	10000	10000
Rungan (Kel. Jakatan Raya)	Cuaca	Hujan Ringan	Hujan Ringan	Hujan Ringan	Berawan	Berawan	Cerah
	Suhu (°C)	24	25	24	26	29	29
	Kelembapan (%)	99	99	99	88	74	75
	Kecepatan Angin (km/jam)	2	6	3	1	1	3
	Arah Angin	Barat Daya	Barat Laut	Tenggara	Selatan	Selatan	Tenggara
	Jarak Pandang (m)	6000	7000	7000	10000	10000	10000
Manuhing (Kel. TumbangTalaken)	Cuaca	Hujan Petir	Hujan Ringan	Berawan Tebal	Cerah Berawan	Berawan Tebal	Cerah
	Suhu (°C)	25	25	24	26	28	30
	Kelembapan (%)	98	99	99	90	76	75
	Kecepatan Angin (km/jam)	9	8	1	1	1	5
	Arah Angin	Barat Daya	Barat Laut	Timur	Barat	Barat	Selatan
	Jarak Pandang (m)	6000	7000	10000	10000	10000	10000
Mihing Raya (Kel. Kampuri)	Cuaca	Hujan Petir	Hujan Ringan	Hujan Ringan	Berawan	Berawan	Berawan
	Suhu (°C)	25	25	24	26	30	29
	Kelembapan (%)	98	98	99	87	70	75
	Kecepatan Angin (km/jam)	1	4	2	1	4	0
	Arah Angin	Utara	Barat Laut	Selatan	Tenggara	Tenggara	Tenggara
	Jarak Pandang (m)	9000	7000	10000	10000	10000	10000
Damang Batu (Kel. Tumbang Marikoi)	Cuaca	Berawan	Hujan Ringan	Berawan	Berawan	Berawan	Hujan Ringan
	Suhu (°C)	24	24	23	25	29	29
	Kelembapan (%)	99	98	99	90	75	74
	Kecepatan Angin (km/jam)	8	9	2	2	6	4
	Arah Angin	Barat	Barat	Selatan	Tenggara	Selatan	Selatan
	Jarak Pandang (m)	6000	7000	8000	10000	10000	10000
Miri Manasa (Kel.Tumbang Napoi)	Cuaca	Berawan Tebal	Hujan Ringan	Berawan Tebal	Berawan	Cerah Berawan	Berawan
	Suhu (°C)	24	25	23	25	30	29
	Kelembapan (%)	99	99	99	89	68	78
	Kecepatan Angin (km/jam)	2	4	1	4	8	4
	Arah Angin	Barat Daya	Barat Laut	Tenggara	Selatan	Selatan	Selatan
	Jarak Pandang (m)	6000	7000	7000	10000	10000	10000
Rungan Hulu (Kel. Tumbang Rahuyan)	Cuaca	Berawan Tebal	Hujan Ringan	Berawan Tebal	Berawan	Hujan Ringan	Cerah
	Suhu (°C)	25	25	24	25	29	30
	Kelembapan (%)	99	99	99	93	75	75
	Kecepatan Angin (km/jam)	3	4	2	1	5	3
	Arah Angin	Utara	Barat Laut	Selatan	Barat Daya	Selatan	Selatan
	Jarak Pandang (m)	8000	7000	7000	10000	10000	10000
Manuhing Raya (Kel. Tehang)	Cuaca	Berawan Tebal	Hujan Ringan	Berawan	Berawan	Berawan	Berawan Tebal
	Suhu (°C)	24	24	23	25	29	29
	Kelembapan (%)	99	99	99	92	73	77
	Kecepatan Angin (km/jam)	8	8	0	3	4	4
	Arah Angin	Barat	Barat Laut	Tenggara	Selatan	Selatan	Selatan
	Jarak Pandang (m)	6000	7000	8000	10000	10000	10000
Rungan Barat (Kel. Rabambang)	Cuaca	Hujan Sedang	Hujan Ringan	Berawan	Berawan	Cerah Berawan	Cerah
	Suhu (°C)	25	25	24	26	29	30
	Kelembapan (%)	99	99	99	89	73	75
	Kecepatan Angin (km/jam)	4	6	2	1	4	2
	Arah Angin	Barat Daya	Barat Laut	Tenggara	Barat Laut	Selatan	Barat Daya
	Jarak Pandang (m)	7000	7000	8000	10000	10000	10000

I. KONDISI TERKINI

Pantauan Cuaca Tanggal 20 Mei 2025

KECAMATAN SEPANG	TANGGAL						
	19/05/2025			20/05/2025			
	WAKTU (WIB)						
		16.00-20.00	20.00-24.00	00.00-04.00	04.00-08.00	08.00-12.00	12.00-16.00
Pematang Limau	Cuaca	Hujan Petir	Hujan Ringan	Hujan Ringan	Berawan	Cerah	Hujan Ringan
	Suhu (°C)	26	25	24	26	29	30
	Kelembapan (%)	98	99	99	93	76	73
	Kecepatan Angin (km/jam)	6	4	1	3	3	2
	Arah Angin	Tenggara	Utara	Selatan	Utara	Tenggara	Selatan
	Jarak Pandang (m)	10	10	10	10	10	10
Tampelas	Cuaca	Hujan Petir	Hujan Ringan	Hujan Ringan	Berawan Tebal	Cerah	Hujan Ringan
	Suhu (°C)	26	25	24	26	29	30
	Kelembapan (%)	97	99	99	91	76	74
	Kecepatan Angin (km/jam)	2	3	1	3	3	2
	Arah Angin	Tenggara	Utara	Selatan	Utara	Timur	Selatan
	Jarak Pandang (m)	10	9	10	10	10	10
Sepang Kota	Cuaca	Hujan Ringan	Hujan Ringan	Hujan Ringan	Hujan Ringan	Cerah	Hujan Ringan
	Suhu (°C)	26	25	24	26	29	30
	Kelembapan (%)	97	99	99	90	77	75
	Kecepatan Angin (km/jam)	4	3	2	2	2	3
	Arah Angin	Timur	Utara	Tenggara	Utara	Timur	Selatan
	Jarak Pandang (m)	10	7	10	9	10	10
Sepang Simin	Cuaca	Hujan Petir	Hujan Ringan	Hujan Ringan	Berawan	Cerah Berawan	Hujan Ringan
	Suhu (°C)	26	25	24	26	29	30
	Kelembapan (%)	97	99	99	94	76	78
	Kecepatan Angin (km/jam)	3	4	1	4	2	3
	Arah Angin	Tenggara	Utara	Selatan	Utara	Timur	Barat Daya
	Jarak Pandang (m)	9	10	10	10	10	10
Tewai Baru	Cuaca	Hujan Ringan	Hujan Ringan	Hujan Ringan	Hujan Ringan	Cerah	Hujan Ringan
	Suhu (°C)	26	25	24	26	29	30
	Kelembapan (%)	97	99	99	91	77	76
	Kecepatan Angin (km/jam)	4	3	2	2	2	3
	Arah Angin	Timur	Utara	Tenggara	Utara	Timur	Selatan
	Jarak Pandang (m)	10	7	10	9	10	10
Tanjung Karitak	Cuaca	Hujan Petir	Hujan Ringan	Hujan Ringan	Berawan Tebal	Cerah Berawan	Hujan Ringan
	Suhu (°C)	26	25	24	26	29	30
	Kelembapan (%)	97	99	99	92	76	78
	Kecepatan Angin (km/jam)	2	3	1	3	2	2
	Arah Angin	Tenggara	Utara	Selatan	Utara	Timur	Selatan
	Jarak Pandang (m)	10	8	10	10	10	10
Rabauh	Cuaca	Hujan Ringan	Hujan Ringan	Hujan Ringan	Berawan Tebal	Cerah	Hujan Ringan
	Suhu (°C)	26	25	24	26	29	30
	Kelembapan (%)	97	99	98	91	76	77
	Kecepatan Angin (km/jam)	1	4	2	3	3	2
	Arah Angin	Utara	Barat Laut	Selatan	Utara	Tenggara	Barat Daya
	Jarak Pandang (m)	10	7	10	10	10	10

KECAMATAN DAMANG BATU	TANGGAL						
	Tanggal 19 Mei 2025			Tanggal 20 Mei 2025			
	WAKTU (WIB)						
		16.00-20.00	20.00-24.00	00.00-04.00	04.00-08.00	08.00-12.00	12.00-16.00
Lawang Kanji	Cuaca	hujan ringan	berawan	hujan ringan	hujan ringan	cerah berawan	berawan
	Suhu (°C)	23	24	24	24	30	28
	Kelembapan (%)	99	60	99	97	78	77
	Kecepatan Angin (km/jam)	2	3	8	3	6	6
	Arah Angin	selatan	tenggara	barat daya	utara	selatan	barat daya
	Jarak Pandang (m)	<5	<6	<6	<10	<10	<10
Tumbang Maraya	Cuaca	hujan ringan	berawan	hujan ringan	hujan ringan	cerah berawan	berawan
	Suhu (°C)	23	25	24	24	30	28
	Kelembapan (%)	99	99	99	98	78	77
	Kecepatan Angin (km/jam)	3	3	8	1	6	6
	Arah Angin	selatan	tenggara	barat	utara	barat daya	barat daya
	Jarak Pandang (m)	<8	>5	<6	<10	<10	<10
Tumbang Posu	Cuaca	hujan ringan	hujan ringan	hujan ringan	hujan ringan	berawan	berawan tebal
	Suhu (°C)	23	25	24	24	30	28
	Kelembapan (%)	99	99	99	98	78	77
	Kecepatan Angin (km/jam)	3	3	8	1	6	4
	Arah Angin	selatan	tenggara	barat	utara	selatan	selatan
	Jarak Pandang (m)	<5	>5	<6	<10	<10	<10
Tumbang Marikoi	Cuaca	hujan ringan	berawan	hujan ringan	hujan ringan	berawan	hujan ringan
	Suhu (°C)	23	25	24	24	30	28
	Kelembapan (%)	99	99	98	98	76	77
	Kecepatan Angin (km/jam)	3	6	8	1	6	6
	Arah Angin	selatan	selatan	barat	utara	selatan	selatan
	Jarak Pandang (m)	<4	<4	<6	<10	<10	<10
Karetau Rambangun	Cuaca	hujan ringan	berawan	hujan ringan	hujan ringan	cerah berawan	berawan
	Suhu (°C)	23	25	24	24	30	28
	Kelembapan (%)	99	99	99	98	77	77
	Kecepatan Angin (km/jam)	1	1	6	1	6	3
	Arah Angin	selatan	tenggara	barat	utara	barat daya	barat daya
	Jarak Pandang (m)	<5	<10	<6	<10	<10	<10
Tumbang Anoi	Cuaca	hujan ringan	cerah	hujan ringan	hujan ringan	cerah berawan	berawan
	Suhu (°C)	23	24	24	24	30	28
	Kelembapan (%)	99	60	98	97	76	76
	Kecepatan Angin (km/jam)	1	6	4	1	7	5
	Arah Angin	selatan	selatan	selatan	tumur laut	selatan	selatan
	Jarak Pandang (m)	<7	<10	<6	<10	<10	<10
Karetau Surian	Cuaca	hujan ringan	berawan	hujan ringan	hujan ringan	berawan	berawan
	Suhu (°C)	23	24	24	96	30	28
	Kelembapan (%)	99	99	99	98	77	80
	Kecepatan Angin (km/jam)	1	2	8	1	7	5
	Arah Angin	selatan	selatan	selatan	timur laut	selatan	selatan
	Jarak Pandang (m)	<7	<7	<6	<10	<10	<10
Tumbang Mahuroi	Cuaca	hujan ringan	cerah	hujan ringan	berawan tebal	cerah berawan	berawan
	Suhu (°C)	23	24	23	23	30	28
	Kelembapan (%)	99	64	99	98	70	82
	Kecepatan Angin (km/jam)	2	2	8	3	4	2
	Arah Angin	selatan	selatan	timur	timur	tenggara	timur
	Jarak Pandang (m)	<5	<5	<6	<9	<10	<10

KECAMATAN MIRI MANASA	TANGGAL						
	Tanggal 19 Mei 2025			Tanggal 20 Mei 2025			
	WAKTU (WIB)						
		16.00-20.00	20.00-24.00	00.00-04.00	04.00-08.00	08.00-12.00	12.00-16.00
Tumbang Lapan	Cuaca	berawan tebal	berawan	hujan ringan	hujan ringan	berawan	hujanringan
	Suhu (°C)	23	24	24	25	30	28
	Kelembapan (%)	99	91	99	96	69	86
	Kecepatan Angin (km/jam)	3	3	8	1	7	3
	Arah Angin	tenggara	tenggara	barat daya	barat laut	selatan	selatan
	Jarak Pandang (m)	<5	<10	<5	<10	<10	<10
Tumbang Siruk	Cuaca	cerah	cerah	hujan ringan	hujan ringan	berawan	berawan
	Suhu (°C)	23	23	24	25	30	28
	Kelembapan (%)	99	99	99	95	69	84
	Kecepatan Angin (km/jam)	3	3	5	1	7	3
	Arah Angin	tenggara	tenggara	barat daya	barat laut	selatan	selatan
	Jarak Pandang (m)	<7	<7	<6	<10	<10	<10
Tumbang Napoi	Cuaca	berawan tebal	berawan	hujan ringan	hujan ringan	berawan	berawan
	Suhu (°C)	22	22	24	25	30	28
	Kelembapan (%)	99	99	99	95	69	82
	Kecepatan Angin (km/jam)	0	5	2	2	8	8
	Arah Angin	tenggara	tenggara	barat daya	barat laut	selatan	selatan
	Jarak Pandang (m)	<10	<10	<6	<10	<10	<10
Buntoi	Cuaca	berawan	berawan	hujan ringan	hujan ringan	berawan	berawan
	Suhu (°C)	23	25	24	25	30	28
	Kelembapan (%)	99	99	99	95	69	81
	Kecepatan Angin (km/jam)	0	1	2	1	8	4
	Arah Angin	tenggara	tenggara	barat daya	barat laut	selatan	selatan
	Jarak Pandang (m)	<6	<6	<6	<10	<10	<10
Tumbang Koroi	Cuaca	berawan	cerah	hujan ringan	hujan ringan	berawan	berawan
	Suhu (°C)	23	24	24	25	30	28
	Kelembapan (%)	99	60	99	95	69	81
	Kecepatan Angin (km/jam)	0	3	2	1	8	4
	Arah Angin	tenggara	tenggara	barat daya	barat laut	selatan	selatan
	Jarak Pandang (m)	<5	<5	<6	<10	<10	<10
Mangkuhung	Cuaca	berawan	berawan	hujan ringan	hujan ringan	berawan	berawan
	Suhu (°C)	23	36	24	25	30	28
	Kelembapan (%)	99	99	98	99	68	82
	Kecepatan Angin (km/jam)	0	2	2	1	8	4
	Arah Angin	tenggara	tenggara	barat daya	barat laut	selatan	selatan
	Jarak Pandang (m)	<10	<10	<6	<10	<10	<10
Tumbang Manyoi	Cuaca	berawan	berawan	hujan ringan	hujan ringan	berawan	berawan
	Suhu (°C)	23	25	23	25	30	28
	Kelembapan (%)	99	99	98	95	68	68
	Kecepatan Angin (km/jam)	1	1	2	1	8	7
	Arah Angin	barat laut	tenggara	utara	barat	selatan	timur
	Jarak Pandang (m)	<5	<5	<6	<10	<10	<10
Tumbang Masukih	Cuaca	berawan	cerah	hujan ringan	hujan ringan	berawan	berawan
	Suhu (°C)	23	24	24	25	30	28
	Kelembapan (%)	99	55	98	95	66	89
	Kecepatan Angin (km/jam)	1	4	2	1	7	7
	Arah Angin	utara	utara	utara	barat daya	selatan	timur
	Jarak Pandang (m)	<5	<5	<6	<10	<10	<10
Rangan Hiran	Cuaca	berawan	berawan	hujan ringan	hujan ringan	berawan	berawan
	Suhu (°C)	23	24	24	25	30	28
	Kelembapan (%)	99	59	98	95	66	92
	Kecepatan Angin (km/jam)	1	1	8	1	7	2
	Arah Angin	utara	utara	utara	barat Daya	selatan	timur
	Jarak Pandang (m)	<10	<10	<6	<10	<10	<10
Harowu	Cuaca	berawan	berawan	hujan ringan	hujan ringan	berawan	berawan
	Suhu (°C)	23	28	23	24	30	28
	Kelembapan (%)	99	96	99	97	70	82
	Kecepatan Angin (km/jam)	2	2	1	1	8	6
	Arah Angin	utara	selatan	barat daya	barat daya	selatan	tenggara
	Jarak Pandang (m)	<5	<5	<6	<7	<10	<10
Tumbang Hatung	Cuaca	berawan	cerah	hujan ringan	hujan ringan	berawan	cerah berawan
	Suhu (°C)	23	24	23	24	30	28
	Kelembapan (%)	99	99	99	95	68	80
	Kecepatan Angin (km/jam)	1	1	2	1	8	4
	Arah Angin	barat laut	barat laut	utara	barat daya	selatan	tenggara
	Jarak Pandang (m)	<5	<5	<6	<9	<10	<10

I. KONDISI TERKINI
Pantauan Cuaca Tanggal 20 Mei 2025

KECAMATAN RUNGAN BARAT	TANGGAL						
	05/19/2025			05/20/2025			
	WAKTU (WIB)						
		16.00-20.00	20.00-24.00	00.00-04.00	04.00-08.00	08.00-12.00	12.00-16.00
Hujung Pata	Cuaca	Hujan Ringan	Hujan Ringan	Hujan Ringan	Berawan Tebal	Cerah Berawan	Cerah
	Suhu (°C)	24	25	24	26	30	30
	Kelembapan (%)	96	99	99	92	72	74
	Kecepatan Angin (km/jam)	8	7	2	1	5	3
	Arah Angin	Timur	Barat Laut	Tenggara	Utara	Selatan	Selatan
	Jarak Pandang (m)	<9.000	<8.000	<8.000	<10.000	<10.000	<10.000
Tumbang Jalemu Kajuei	Cuaca	Hujan Ringan	Hujan Ringan	Hujan Ringan	Berawan Tebal	Cerah Berawan	Cerah
	Suhu (°C)	25	25	24	26	29	30
	Kelembapan (%)	97	99	99	92	74	75
	Kecepatan Angin (km/jam)	8	7	2	1	5	3
	Arah Angin	Timur	Barat Laut	Tenggara	Utara	Selatan	Selatan
	Jarak Pandang (m)	<9.000	<8.000	<8.000	<10.000	<10.000	<10.000
Jalemu Raya	Cuaca	Hujan Ringan	Hujan Ringan	Hujan Ringan	Hujan Ringan	Cerah Berawan	Cerah
	Suhu (°C)	25	25	24	26	30	30
	Kelembapan (%)	97	99	99	91	74	75
	Kecepatan Angin (km/jam)	8	7	1	2	4	3
	Arah Angin	Timur	Barat	Timur	Utara	Selatan	Barat Daya
	Jarak Pandang (m)	<9.000	<8.000	<10.000	<10.000	<10.000	<10.000
Jalemu Masulan	Cuaca	Hujan Ringan	Hujan Ringan	Hujan Ringan	Berawan Tebal	Cerah Berawan	Cerah
	Suhu (°C)	25	25	24	26	29	30
	Kelembapan (%)	97	99	99	92	73	75
	Kecepatan Angin (km/jam)	8	7	2	1	5	3
	Arah Angin	Timur	Barat Laut	Tenggara	Utara	Selatan	Selatan
	Jarak Pandang (m)	<9.000	<8.000	<7.000	<10.000	<10.000	<10.000
Tajah Antang Raya	Cuaca	Hujan Ringan	Hujan Ringan	Hujan Ringan	Berawan	Cerah Berawan	Cerah
	Suhu (°C)	25	25	24	26	29	30
	Kelembapan (%)	96	99	99	92	73	75
	Kecepatan Angin (km/jam)	7	6	2	2	4	2
	Arah Angin	Timur	Barat Laut	Tenggara	Timur Laut	Selatan	Barat Daya
	Jarak Pandang (m)	<9.000	<8.000	<7.000	<10.000	<10.000	<10.000
Rabambang	Cuaca	Hujan Ringan	Hujan Ringan	Hujan Ringan	Berawan Tebal	Cerah Berawan	Cerah
	Suhu (°C)	26	25	24	26	29	30
	Kelembapan (%)	96	99	99	92	73	75
	Kecepatan Angin (km/jam)	7	6	2	2	4	2
	Arah Angin	Timur	Barat Laut	Tenggara	Timur Laut	Selatan	Barat Daya
	Jarak Pandang (m)	<9.000	<8.000	<7.000	<10.000	<10.000	<10.000
Mangkawuk	Cuaca	Hujan Ringan	Hujan Ringan	Hujan Ringan	Berawan Tebal	Berawan	Hujan Ringan
	Suhu (°C)	25	25	24	26	30	30
	Kelembapan (%)	97	99	99	93	72	75
	Kecepatan Angin (km/jam)	6	6	0	1	4	4
	Arah Angin	Timur	Barat	Timur	Utara	Selatan	Barat
	Jarak Pandang (m)	<9.000	<8.000	<10.000	<10.000	<10.000	<10.000
Tumbang Kuayan	Cuaca	Hujan Ringan	Hujan Ringan	Hujan Ringan	Berawan	Cerah Berawan	Cerah
	Suhu (°C)	25	25	24	26	29	30
	Kelembapan (%)	97	99	99	92	74	75
	Kecepatan Angin (km/jam)	7	6	2	2	4	2
	Arah Angin	Timur	Barat Laut	Tenggara	Timur Laut	Selatan	Barat Daya
	Jarak Pandang (m)	<9.000	<8.000	<7.000	<10.000	<10.000	<10.000
Tumbang Langgah	Cuaca	Hujan Ringan	Hujan Ringan	Hujan Ringan	Berawan	Cerah	Hujan Ringan
	Suhu (°C)	25	24	24	26	29	30
	Kelembapan (%)	97	99	99	92	74	75
	Kecepatan Angin (km/jam)	7	6	2	2	4	2
	Arah Angin	Timur	Barat Laut	Tenggara	Timur Laut	Selatan	Barat Daya
	Jarak Pandang (m)	<9.000	<8.000	<7.000	<10.000	<10.000	<10.000
Tusang Raya	Cuaca	Hujan Ringan	Hujan Ringan	Hujan Ringan	Berawan Tebal	Berawan	Hujan Ringan
	Suhu (°C)	25	24	24	25	29	30
	Kelembapan (%)	97	99	99	93	74	74
	Kecepatan Angin (km/jam)	5	8	1	2	5	5
	Arah Angin	Timur	Barat Laut	Tenggara	Utara	Selatan	Selatan
	Jarak Pandang (m)	<9.000	<8.000	<9.000	<10.000	<10.000	<10.000
Tumbang Bahanei	Cuaca	Hujan Ringan	Hujan Ringan	Hujan Ringan	Berawan	Cerah	Cerah
	Suhu (°C)	25	24	24	26	29	30
	Kelembapan (%)	97	99	99	93	76	74
	Kecepatan Angin (km/jam)	5	6	2	2	5	4
	Arah Angin	Tenggara	Barat Laut	Selatan	Utara	Selatan	Selatan
	Jarak Pandang (m)	<9.000	<8.000	<7.000	<10.000	<10.000	<10.000

I. KONDISI TERKINI
Pantauan Cuaca Tanggal 20 Mei 2025

KECAMATAN MANUHING	TANGGAL						
	05/19/2025			05/20/2025			
	WAKTU (WIB)						
		16.00-20.00	20.00-24.00	00.00-04.00	04.00-08.00	08.00-12.00	12.00-16.00
Takaras	Cuaca	Hujan Ringan	Hujan Ringan	Hujan Ringan	Berawan	Cerah Berawan	Cerah
	Suhu (°C)	26	24	23	26	30	30
	Kelembapan (%)	98	99	99	93	71	70
	Kecepatan Angin (km/jam)	5	4	3	3	4	5
	Arah Angin	Timur Laut	Utara	Timur	Utara	Selatan	Selatan
	Jarak Pandang (m)	<9.000	<8.000	<10.000	<10.000	<10.000	<10.000
Bereng Jun	Cuaca	Hujan Ringan	Hujan Ringan	Hujan Ringan	Berawan	Cerah Berawan	Cerah
	Suhu (°C)	26	25	24	26	29	30
	Kelembapan (%)	98	99	99	92	74	72
	Kecepatan Angin (km/jam)	4	5	3	2	4	7
	Arah Angin	Timur	Utara	Timur	Timur Laut	Selatan	Selatan
	Jarak Pandang (m)	<9.000	<8.000	<10.000	<10.000	<10.000	<10.000
Fajar Harapan	Cuaca	Hujan Ringan	Hujan Ringan	Hujan Ringan	Berawan	Berawan	Cerah
	Suhu (°C)	26	24	24	26	29	30
	Kelembapan (%)	97	99	99	91	74	71
	Kecepatan Angin (km/jam)	6	7	2	2	4	6
	Arah Angin	Timur Laut	Barat Laut	Timur	Timur Laut	Selatan	Selatan
	Jarak Pandang (m)	<9.000	<8.000	<9.000	<10.000	<10.000	<10.000
Bangun Sari	Cuaca	Hujan Ringan	Hujan Ringan	Hujan Ringan	Berawan	Cerah Berawan	Cerah
	Suhu (°C)	26	25	24	26	29	30
	Kelembapan (%)	97	99	99	92	74	73
	Kecepatan Angin (km/jam)	6	7	2	2	4	6
	Arah Angin	Timur Laut	Barat Laut	Timur Laut	Timur Laut	Selatan	Selatan
	Jarak Pandang (m)	<9.000	<8.000	<10.000	<10.000	<10.000	<10.000
Belawan Mulya	Cuaca	Hujan Ringan	Hujan Ringan	Hujan Ringan	Berawan	Cerah Berawan	Cerah
	Suhu (°C)	26	25	24	26	29	30
	Kelembapan (%)	97	99	99	91	75	73
	Kecepatan Angin (km/jam)	6	7	2	2	4	6
	Arah Angin	Timur Laut	Barat Laut	Timur	Timur Laut	Selatan	Selatan
	Jarak Pandang (m)	<9.000	<8.000	<10.000	<10.000	<10.000	<10.000
Bereng Belawan	Cuaca	Hujan Ringan	Hujan Ringan	Hujan Ringan	Cerah Berawan	Cerah Berawan	Cerah
	Suhu (°C)	26	25	24	26	29	30
	Kelembapan (%)	97	99	99	92	75	74
	Kecepatan Angin (km/jam)	5	6	2	2	4	4
	Arah Angin	Timur Laut	Barat Laut	Timur	Timur Laut	Selatan	Selatan
	Jarak Pandang (m)	<9.000	<8.000	<10.000	<10.000	<10.000	<10.000
Tumbang Sepan	Cuaca	Hujan Ringan	Hujan Ringan	Hujan Ringan	Berawan	Berawan	Cerah
	Suhu (°C)	26	24	24	27	29	30
	Kelembapan (%)	98	99	99	88	74	74
	Kecepatan Angin (km/jam)	6	8	2	5	4	5
	Arah Angin	Timur Laut	Barat Laut	Timur	Tenggara	Selatan	Selatan
	Jarak Pandang (m)	<9.000	<8.000	<10.000	<10.000	<10.000	<10.000
Tumbang Talaken	Cuaca	Hujan Ringan	Hujan Ringan	Hujan Ringan	Berawan	Cerah Berawan	Cerah
	Suhu (°C)	26	25	24	27	29	30
	Kelembapan (%)	97	99	99	89	75	75
	Kecepatan Angin (km/jam)	6	8	2	5	4	5
	Arah Angin	Timur Laut	Barat Laut	Timur	Tenggara	Selatan	Selatan
	Jarak Pandang (m)	<9.000	<8.000	<10.000	<10.000	<10.000	<10.000
Tangki Dahuyan	Cuaca	Hujan Ringan	Hujan Ringan	Hujan Ringan	Hujan Ringan	Cerah Berawan	Cerah
	Suhu (°C)	26	25	24	26	29	30
	Kelembapan (%)	97	99	99	90	76	75
	Kecepatan Angin (km/jam)	5	7	1	2	4	3
	Arah Angin	Timur Laut	Barat	Timur	Utara	Selatan	Barat Daya
	Jarak Pandang (m)	<9.000	<8.000	<10.000	<10.000	<10.000	<10.000
Tumbang Jalemu	Cuaca	Hujan Ringan	Hujan Ringan	Hujan Ringan	Hujan Ringan	Cerah Berawan	Cerah
	Suhu (°C)	26	25	24	26	30	29
	Kelembapan (%)	98	99	99	93	73	75
	Kecepatan Angin (km/jam)	7	8	1	3	4	4
	Arah Angin	Timur Laut	Barat Laut	Timur	Utara	Selatan	Selatan
	Jarak Pandang (m)	<9.000	<8.000	<8.000	<10.000	<10.000	<10.000
Taringen	Cuaca	Hujan Ringan	Hujan Ringan	Hujan Ringan	Berawan	Cerah Berawan	Cerah
	Suhu (°C)	26	25	23	26	29	30
	Kelembapan (%)	98	99	99	92	73	72
	Kecepatan Angin (km/jam)	4	5	3	2	4	7
	Arah Angin	Timur	Utara	Timur	Timur Laut	Selatan	Selatan
	Jarak Pandang (m)	<9.000	<8.000	<10.000	<10.000	<10.000	<10.000
Gohong	Cuaca	Hujan Ringan	Hujan Ringan	Hujan Ringan	Hujan Ringan	Cerah Berawan	Cerah
	Suhu (°C)	26	25	24	26	30	29
	Kelembapan (%)	98	99	99	92	73	76
	Kecepatan Angin (km/jam)	7	8	1	3	4	4
	Arah Angin	Timur Laut	Barat Laut	Timur	Utara	Selatan	Selatan
	Jarak Pandang (m)	<9.000	<8.000	<8.000	<10.000	<10.000	<10.000

I. KONDISI TERKINI
Pantauan Cuaca Tanggal 20 Mei 2025

KECAMATAN MIHING RAYA	TANGGAL						
	19/05/2025			20/05/2025			
	WAKTU (WIB)						
		16.00-20.00	20.00-24.00	00.00-04.00	04.00-08.00	08.00-12.00	12.00-16.00
Kampuri	Cuaca	Hujan Ringan	Hujan Ringan	Hujan Ringan	Berawan	Cerah Berawan	Hujan Ringan
	Suhu (°C)	25	24	24	26	30	28
	Kelembapan (%)	98	99	99	87	69	84
	Kecepatan Angin (km/jam)	6	3	2	1	4	0
	Arah Angin	Barat Laut	Utara	Selatan	Tenggara	Tenggara	Tenggara
	Jarak Pandang (m)	6.000	7.000	10.000	10.000	10.000	10.000
Tuyun	Cuaca	Hujan Ringan	Hujan Ringan	Hujan Ringan	Hujan Ringan	Cerah Berawan	Hujan Ringan
	Suhu (°C)	25	24	24	26	30	28
	Kelembapan (%)	98	99	99	87	69	83
	Kecepatan Angin (km/jam)	6	3	2	1	4	0
	Arah Angin	Barat Laut	Utara	Selatan	Tenggara	Tenggara	Tenggara
	Jarak Pandang (m)	6.000	8.000	10.000	10.000	10.000	10.000
Tumbang Empas	Cuaca	Hujan Ringan	Hujan Ringan	Hujan Ringan	Berawan Tebal	Cerah	Hujan Ringan
	Suhu (°C)	25	24	24	26	30	28
	Kelembapan (%)	98	99	99	87	69	83
	Kecepatan Angin (km/jam)	6	3	2	1	4	0
	Arah Angin	Barat Laut	Utara	Selatan	Tenggara	Tenggara	Tenggara
	Jarak Pandang (m)	6.000	7.000	10.000	10.000	10.000	10.000
Rangan Tate	Cuaca	Hujan Petir	Hujan Ringan	Hujan Ringan	Berawan Tebal	Cerah	Hujan Ringan
	Suhu (°C)	25	24	24	26	30	28
	Kelembapan (%)	98	99	99	87	69	83
	Kecepatan Angin (km/jam)	6	3	2	1	4	0
	Arah Angin	Barat Laut	Utara	Selatan	Tenggara	Tenggara	Tenggara
	Jarak Pandang (m)	6.000	8.000	10.000	10.000	10.000	10.000
Dahian Tambuk	Cuaca	Hujan Petir	Hujan Ringan	Hujan Ringan	Cerah Berawan	Cerah	Hujan Ringan
	Suhu (°C)	25	24	24	26	30	28
	Kelembapan (%)	98	98	99	88	69	83
	Kecepatan Angin (km/jam)	6	3	3	1	3	0
	Arah Angin	Barat	Utara	Selatan	Selatan	Selatan	Timur Laut
	Jarak Pandang (m)	6.000	8.000	9.000	10.000	10.000	10.000
Tumbang Danau	Cuaca	Hujan Petir	Hujan Ringan	Hujan Ringan	Cerah Berawan	Cerah	Hujan Ringan
	Suhu (°C)	25	24	24	26	30	28
	Kelembapan (%)	98	98	99	88	69	83
	Kecepatan Angin (km/jam)	6	3	3	1	3	0
	Arah Angin	Barat	Utara	Selatan	Selatan	Selatan	Timur Laut
	Jarak Pandang (m)	6.000	8.000	9.000	10.000	10.000	10.000





























































I. KONDISI TERKINI
Pantauan Cuaca Tanggal 20 Mei 2025

KECAMATAN MANUHING RAYA	TANGGAL						
	19/5/2025			20/5/2025			
	WAKTU (WIB)						
		16.00-20.00	20.00-24.00	00.00-04.00	04.00-08.00	08.00-12.00	12.00-16.00
Tumbang Samui	Cuaca					cuaca berawan	cuaca cerah
	Suhu (°C)					28	28
	Kelembapan (%)					78	91
	Kecepatan Angin (km/jam)					0	2
	Arah Angin					barat	barat
	Jarak Pandang (m)					<10	<10
Tumbang Oroi	Cuaca					cuaca berawan	cuaca cerah
	Suhu (°C)					28	28
	Kelembapan (%)					77	91
	Kecepatan Angin (km/jam)					1	2
	Arah Angin					selatan	barat
	Jarak Pandang (m)					<10	<10
Luwuk Tukau	Cuaca					cuaca berawan	cuaca cerah
	Suhu (°C)					28	28
	Kelembapan (%)					77	91
	Kecepatan Angin (km/jam)					1	2
	Arah Angin					selatan	barat
	Jarak Pandang (m)					<10	<10
Tehang	Cuaca					cuaca berawan	cuaca hujan ringan
	Suhu (°C)					28	28
	Kelembapan (%)					81	82
	Kecepatan Angin (km/jam)					3	4
	Arah Angin					selatan	selatan
	Jarak Pandang (m)					<10	<10
Tumbang Mantuhe	Cuaca					cuaca berawan	cuaca cerah
	Suhu (°C)					28	28
	Kelembapan (%)					78	89
	Kecepatan Angin (km/jam)						2
	Arah Angin					barat	barat
	Jarak Pandang (m)					<10	<10
Putat Durei	Cuaca					cuaca berawan	cuaca cerah
	Suhu (°C)					28	28
	Kelembapan (%)					78	91
	Kecepatan Angin (km/jam)						2
	Arah Angin					barat	barat
	Jarak Pandang (m)					<10	<10

I. KONDISI TERKINI
Pantauan Cuaca Tanggal 20 Mei 2025

KECAMATAN KAHAYAN HULU UTARA	TANGGAL						
	19/5/2025				20/5/2025		
	WAKTU (WIB)						
		16.00-20.00	20.00-24.00	00.00-04.00	04.00-08.00	08.00-12.00	12.00-16.00
Tumbang Hamputung	Cuaca					cuaca berawan	cuaca hujan ringan
	Suhu (°C)					28	28
	Kelembapan (%)					81	82
	Kecepatan Angin (km/jam)					3	3
	Arah Angin					selatan	barat daya
	Jarak Pandang (m)					<10	<10
Batu Tangkui	Cuaca					cuaca berawan	cuaca berawan tebal
	Suhu (°C)					28	28
	Kelembapan (%)					82	85
	Kecepatan Angin (km/jam)					3	3
	Arah Angin					selatan	barat daya
	Jarak Pandang (m)					<10	<10
Tumbang Pasangon	Cuaca					cuaca berawan	cuaca hujan ringan
	Suhu (°C)					28	28
	Kelembapan (%)					83	85
	Kecepatan Angin (km/jam)					2	3
	Arah Angin					selatan	selatan
	Jarak Pandang (m)					<10	<10
Tumbang Miri	Cuaca					cuaca berawan	cuaca hujan ringan
	Suhu (°C)					28	28
	Kelembapan (%)					82	86
	Kecepatan Angin (km/jam)					3	0
	Arah Angin					selatan	selatan
	Jarak Pandang (m)					<10	<10
Dandang	Cuaca					cuaca berawan	cuaca berawan tebal
	Suhu (°C)					28	28
	Kelembapan (%)					82	84
	Kecepatan Angin (km/jam)					3	3
	Arah Angin					selatan	selatan
	Jarak Pandang (m)					<10	<10
Penda Rangas	Cuaca					cuaca berawan	cuaca hujan ringan
	Suhu (°C)					28	28
	Kelembapan (%)					81	87
	Kecepatan Angin (km/jam)					3	0
	Arah Angin					selatan	selatan
	Jarak Pandang (m)					<10	<10
Tumbang Tajungan	Cuaca					cuaca berawan	cuaca hujan ringan
	Suhu (°C)					28	28
	Kelembapan (%)					79	82
	Kecepatan Angin (km/jam)					4	4
	Arah Angin					selatan	barat daya
	Jarak Pandang (m)					<10	<10
Tumbang Takaoi	Cuaca					cuaca berawan	cuaca berawan tebal
	Suhu (°C)					28	28
	Kelembapan (%)					78	82
	Kecepatan Angin (km/jam)					4	4
	Arah Angin					selatan	barat daya
	Jarak Pandang (m)					<10	<10
Tumbang Korik	Cuaca					cuaca berawan	cuacahujan ringan
	Suhu (°C)					28	28
	Kelembapan (%)					77	81
	Kecepatan Angin (km/jam)					4	4
	Arah Angin					selatan	barat daya
	Jarak Pandang (m)					<10	<10
Tumbang Sian	Cuaca					cuaca berawan	cuacahujan ringan
	Suhu (°C)					28	28
	Kelembapan (%)					78	84
	Kecepatan Angin (km/jam)					4	3
	Arah Angin					selatan	selatan
	Jarak Pandang (m)					<10	<10
Tumbang Ponyoi	Cuaca					cuaca berawan	cuaca hujan ringan
	Suhu (°C)					28	28
	Kelembapan (%)					77	80
	Kecepatan Angin (km/jam)					4	4
	Arah Angin					selatan	barat daya
	Jarak Pandang (m)					<10	<10
Teluk Kenduri	Cuaca					cuaca berawan	cuaca berawan
	Suhu (°C)					28	28
	Kelembapan (%)					82	85
	Kecepatan Angin (km/jam)					2	3
	Arah Angin					selatan	barat daya
	Jarak Pandang (m)					<10	<10

Prakiraan cuaca kecamatan di Kabupaten Gunung Mas

Kecamatan	Rab, 21 Mei	Kam, 22 Mei	Jum, 23 Mei	Sab, 24 Mei	Min, 25 Mei
Sepang ↗	 Hujan Ringan	 Berawan	 Berawan	 Berawan	 Berawan
	⬇ 23-32 °C	⬇ 24-30 °C	⬇ 23-31 °C	⬇ 24-32 °C	⬇ 23-32 °C
	⬆ 60-99%	⬆ 75-99%	⬆ 68-98%	⬆ 59-99%	⬆ 62-98%
Kurun ↗	 Hujan Ringan	 Hujan Ringan	 Berawan	 Berawan	 Berawan
	⬇ 23-31 °C	⬇ 24-30 °C	⬇ 24-31 °C	⬇ 24-32 °C	⬇ 24-32 °C
	⬆ 66-99%	⬆ 76-99%	⬆ 66-98%	⬆ 62-99%	⬆ 63-98%
Tewah ↗	 Hujan Ringan	 Hujan Ringan	 Berawan	 Berawan	 Berawan
	⬇ 23-30 °C	⬇ 23-30 °C	⬇ 24-31 °C	⬇ 24-32 °C	⬇ 23-32 °C
	⬆ 68-99%	⬆ 76-99%	⬆ 66-99%	⬆ 65-98%	⬆ 62-99%
Kahayan Hulu Utara ↗	 Berawan	 Hujan Ringan	 Berawan	 Berawan	 Berawan
	⬇ 23-30 °C	⬇ 23-30 °C	⬇ 23-31 °C	⬇ 23-32 °C	⬇ 24-32 °C
	⬆ 70-99%	⬆ 73-99%	⬆ 68-99%	⬆ 61-99%	⬆ 64-96%
Rungan ↗	 Hujan Ringan	 Hujan Ringan	 Berawan	 Berawan	 Berawan
	⬇ 23-32 °C	⬇ 24-29 °C	⬇ 23-30 °C	⬇ 24-32 °C	⬇ 23-32 °C
	⬆ 61-99%	⬆ 77-99%	⬆ 67-99%	⬆ 60-99%	⬆ 63-96%
Manuhing ↗	 Hujan Ringan	 Hujan Ringan	 Berawan	 Berawan	 Berawan
	⬇ 23-31 °C	⬇ 24-29 °C	⬇ 23-30 °C	⬇ 23-31 °C	⬇ 24-32 °C
	⬆ 65-99%	⬆ 80-99%	⬆ 71-99%	⬆ 65-99%	⬆ 66-97%
Mihing Raya ↗	 Hujan Ringan	 Berawan	 Berawan	 Hujan Ringan	 Hujan Ringan
	⬇ 23-31 °C	⬇ 24-30 °C	⬇ 23-31 °C	⬇ 24-32 °C	⬇ 23-32 °C
	⬆ 62-99%	⬆ 76-98%	⬆ 68-98%	⬆ 61-99%	⬆ 63-98%
Damang Batu ↗	 Hujan Ringan	 Hujan Ringan	 Berawan	 Berawan	 Cerah Berawan
	⬇ 22-30 °C	⬇ 22-29 °C	⬇ 22-30 °C	⬇ 22-30 °C	⬇ 23-31 °C
	⬆ 70-99%	⬆ 78-99%	⬆ 65-99%	⬆ 60-98%	⬆ 61-94%
Miri Manasa ↗	 Hujan Ringan	 Hujan Ringan	 Berawan	 Berawan	 Berawan
	⬇ 22-30 °C	⬇ 22-31 °C	⬇ 23-30 °C	⬇ 23-31 °C	⬇ 24-31 °C
	⬆ 73-99%	⬆ 72-99%	⬆ 66-99%	⬆ 60-96%	⬆ 63-95%
Rungan Hulu ↗	 Hujan Ringan	 Hujan Ringan	 Berawan	 Berawan	 Berawan
	⬇ 23-30 °C	⬇ 24-30 °C	⬇ 23-31 °C	⬇ 23-32 °C	⬇ 23-31 °C
	⬆ 68-99%	⬆ 78-99%	⬆ 69-98%	⬆ 62-99%	⬆ 65-98%
Manuhing Raya ↗	 Hujan Ringan	 Hujan Ringan	 Berawan	 Cerah Berawan	 Berawan
	⬇ 23-30 °C	⬇ 24-29 °C	⬇ 22-31 °C	⬇ 23-32 °C	⬇ 23-31 °C
	⬆ 67-99%	⬆ 79-99%	⬆ 66-98%	⬆ 59-99%	⬆ 64-97%
Rungan Barat ↗	 Hujan Ringan	 Hujan Ringan	 Berawan	 Berawan	 Berawan
	⬇ 23-30 °C	⬇ 24-29 °C	⬇ 23-31 °C	⬇ 23-32 °C	⬇ 23-32 °C
	⬆ 67-99%	⬆ 80-99%	⬆ 68-98%	⬆ 62-99%	⬆ 65-98%

II.a. DATA BANJIR TAHUN 2025



BADAN PENANGGULANGAN BENCANA DAERAH KABUPATEN GUNUNG MAS
JLN. LETJEND. SOEPRAPTO, KEL. TAMPANG TUMBANG ANJIR, KEC. KURUN, KAB. GUNUNG MAS

KEJADIAN BANJIR PADA HARI : SELASA, 20 MEI 2025

DATA KEJADIAN BANJIR :

No.	Nama Kecamatan	Desa	KK	Jumlah				Fasilitas Umum					Keterangan	
				Dewasa		Anak	Jiwa	Tempa Ibadah			Sekolah	Puskesmas		Lain-lain
				L	P			Mesjid	Gereja	Balai Hindu				
														-
														Data Terakhir

II.b. DATA BANJIR TAHUN 2025

Kecamatan / Kota	Bulan												Kejadian (x)
	1	2	3	4	5	6	7	8	9	10	11	12	
Kurun	-	-	5	-	-								(Jumat, 07 Maret 2025) Jln. Trans Kuala Kurun - Desa Penda Linda / Petus - Desa Teluk Nyatu ; Jln. Jendral Sudirman, Kel. Tampang Tumbang Anjir, berdampak banjir pada Jalan Penghubung, Ketinggian Air ± 100 cm. ----- (Jumat, 14 Maret 2025) Kel. Tampang Tumbang Anjir - RT. 004, berdampak banjir pada 79 KK. Desa Tumbang Tambirah, berdampak banjir pada Sarana Lokal Umum. ----- (Minggu, 16 Maret 2025) Jln. Sangkurun (Gang Manggis), Kel. Kuala Kurun, berdampak banjir pada Sarana Lokal Umum. Desa Tumbang Miwan, berdampak banjir pada 108 KK.
Kahayan Hulu Utara	-	-	2	-	-								(Senin, 17 Maret 2025) Desa Penda Rangas, berdampak banjir pada 3 KK, Desa Penda Tumbang Sian, berdampak banjir pada 3 KK.
Damang Batu	-	-	-	-	-								-
Sepang	1	-	-	-	-								(Minggu, 19 Januari 2025) Desa Tampelas, berdampak banjir pada 62 KK / 310 Jiwa, Ketinggian Air ± 50 cm.
Miri Manasa	-	-	2	-	-								(Kamis, 13 Maret 2025) Kel. Tumbang Napoi, berdampak banjir pada Sarana Lokal Umum. ----- (Jumat, 14 Maret 2025) Desa Tumbang Masukih, berdampak banjir pada Sarana Lokal Umum.
Tewah	-	-	2	-	-								(Kamis - Sabtu, 13 - 15 Maret 2025) Jln. Patahu RT. 005 ; Jln. Menteng, Kel. Tewah, berdampak banjir pada 701 KK / 2786 Jiwa. ----- (Minggu, 16 Maret 2025) Desa Sare Rangan, berdampak banjir pada 29 KK.
Manuhing	-	-	2	-	-								(Sabtu, 15 Maret 2025) Desa Tangki Dahuyan, berdampak banjir pada Sarana Lokal Umum. ----- (Minggu, 16 Maret 2025) Kel. Tumbang Talaken, berdampak banjir pada Sarana Lokal Umum.
Manuhing Raya	-	-	6	-	-								(Selasa - Rabu & Senin, 04 - 05 & 17 Maret 2025) Kel. Tehang, berdampak banjir pada 377 KK / 1.131 Jiwa, Desa Luwuk Tukau, berdampak banjir pada 17 KK / 56 Jiwa, Desa Tumbang Oroi, berdampak banjir pada 12 KK / 37 Jiwa, Desa Tumbang Samui, berdampak banjir pada 20 KK / 65 Jiwa, Desa Putat Durei, berdampak banjir pada 7 KK / 21 Jiwa, Desa Tumbang Mantuhe, berdampak banjir pada 7 KK / 24 Jiwa, Ketinggian Air ± 50 - 70 cm.

Rungan	1	-	8	-	-							(Selasa, 21 Januari 2025) Desa Tumbang Malahoi, berdampak banjir pada 60 KK, Ketinggian Air ± - cm. ----- (Sabtu-Minggu, 15-16 Maret 2025) Desa Tumbang Malahoi, berdampak banjir pada 188 KK, Desa Tumbang Kajuei, berdampak banjir pada 66 KK, Desa Tumbang Bunut, berdampak banjir pada 28 KK, Desa Tumbang Jutuh, berdampak banjir pada 16 KK. ----- (Senin, 17 Maret 2025) Desa Bereng Malaka, berdampak banjir pada 18 KK, Desa Jakatan Raya, berdampak banjir pada 76 KK, Desa Linau, berdampak banjir pada 86 KK, Desa Parempei, berdampak banjir pada 15 KK.
Rungan Hulu	-	-	6	-	-							(Sabtu, 15 Maret 2025) Desa Jangkit, berdampak banjir pada 20 KK, Desa Sangal, berdampak banjir pada 139 KK. ----- (Minggu, 16 Maret 2025) Desa Tumbang Lapan, berdampak banjir pada 142 KK. ----- (Senin, 17 Maret 2025) Kel. Tumbang Rahuyan, berdampak banjir pada 70 KK, Desa Sei Antai, berdampak banjir pada 125 KK, Desa Mujai, berdampak banjir pada 14 KK.
Rungan Barat	3	-	1	-	-							(Minggu, 19 Januari 2025) Desa Tusang Raya, berdampak banjir pada 28 KK / 93 Jiwa, Ketinggian Air ± 40 cm. Desa Tumbang Langgah, berdampak banjir pada 50 KK / 210 Jiwa, Ketinggian Air ± 150 cm. ----- (Jumat, 31 Januari 2025) Desa Tumbang Bahanei, berdampak banjir pada 40 KK / - Jiwa, Ketinggian Air ± - cm. ----- (Sabtu, 15 Maret 2025) Desa Tumbang Jalemu Kajuei, berdampak banjir pada 1 (satu) bangunan TK PAUD & 1 (satu) bangunan PUSTU, Sarana Lokal Umum.
Mihing Raya	-	-	1	-	-							(Selasa, 04 Maret 2025) Kel. Kampuri, berdampak banjir pada 5 KK, Luapan Sungai Handuken

III. DATA TANAH LONGSOR TAHUN 2025

Kecamatan / Kota	Bulan												Kejadian (x)
	1	2	3	4	5	6	7	8	9	10	11	12	
Kurun	-	-	-	-	-								
Kahayan Hulu Utara	-	-	-	-	-								
Damang Batu	1	-	-	-	-								(Kamis, 23 Januari 2025) Desa Tumbang Mahuroi. Kejadian longsor diperkirakan korban 2 (dua) Orang, sampai sekarang masih belum diketemukan. An. : -
Sepang	-	-	-	-	-								
Miri Manasa	-	-	-	-	-								
Tewah	-	-	-	-	-								
Manuhing	-	-	-	-	-								
Manuhing Raya	-	-	-	-	-								
Rungan	-	-	-	-	-								
Rungan Hulu	-	-	-	-	-								
Rungan Barat	-	-	-	-	-								
Mihing Raya	-	-	-	-	-								

IV. DATA ORANG HILANG / TENGGELAM TAHUN 2025

Kecamatan / Kota	Bulan												Kejadian (x)
	1	2	3	4	5	6	7	8	9	10	11	12	
Kurun	-	-	-	-	-								
Kahayan Hulu Utara	-	-	-		-								
Damang Batu	-	1	-	-	-								(Kamis, 20 Februari 2025) Desa Tumbang Marikoi, di DAS Kahayan. Korban tenggelam ditemukan Telah Meninggal Dunia (TMD). An. : FIRZA VALENTINO FERIE
Sepang	-	-	-	-	-								
Miri Manasa	-	-	-	-	-								
Tewah	-	1	-	-	-								(Minggu, 16 Februari 2025) Desa Batu Nyiwuh RT. 004, di DAS Kahayan. Korban tenggelam ditemukan Telah Meninggal Dunia (TMD). An. : DESLAN JULINDRI (Als. DESLAN BIN SUNDRI)
Manuhing	-	-	-	-	-								
Manuhing Raya	-	-	-	-	-								
Rungan	-	-	-	-	-								
Rungan Hulu	-	-	-	-	-								
Rungan Barat	-	-	-	-	-								
Mihing Raya	-	-	-	-	-								

V. DATA KEBAKARAN PEKARANGAN / PERUMAHAN TAHUN 2025

Kecamatan / Kota	Bulan												Kejadian (x)
	1	2	3	4	5	6	7	8	9	10	11	12	
Kurun	1	1	-	-	-								(Rabu, 01 Januari 2025) Jln. Lintas Kurun Sebrang RT. 014 / RW. 002, Kel. Kuala Kurun = 5 (lima) Rumah Penduduk Terbakar / Tidak Ada Korban Jiwa An. : 1) SUNARYO AFFANDI ; 2) SALAMAT ; 3) SANDRO ; 4) NURTATIE ; 5) SANIAH ----- (Jumat, 07 Februari 2025) Jln. Lintas Desa Tumbang Tariak - Kuala Kurun = Kebakaran Rumah Kost / Barak 5 (lima) Pintu / Tidak Ada Korban Jiwa An. : Bp. WIRO / WINDA WIWIN
Kahayan Hulu Utara	-	-	-	-	-								
Damang Batu	-	-	-	-	-								
Sepang	-	-	-	-	-								
Miri Manasa	-	-	-	-	-								
Tewah	-	-	-	-	-								
Manuhing	2	-	-	-	1								(Sabtu, 11 Januari 2025) Jln. Babilu RT. 001 / RW. 001, Kel. Tumbang Talaken = 1 (satu) Rumah Penduduk Terbakar / Tidak Ada Korban Jiwa An. : MADI D. E. S. ----- (Senin, 20 Januari 2025) Pinggir Jalan Umum, Kel. Tumbang Talaken = 2 (dua) Rumah Penduduk Terbakar / Tidak Ada Korban Jiwa An. : - ----- (Kamis, 08 Mei 2025) Jln. Tangkasiang RT. 006 / RW. 002, di Pasar Lek Guhung, Kel. Tumbang Talaken = 6 (enam) Rumah Penduduk Terbakar / Tidak Ada Korban Jiwa An. : 1) H. TRISNO / RUDI ; 2) LUTFI / JAIS ; 3) SAMAD ; 4) OSON / ZUBER - AGUNG 5) CACA D. NAWAI / HARUM - SABINO ; 6) BUDIANTO / EKA
Manuhing Raya	-	-	-	-	-								
Rungan	1	-	-	1	-								(Kamis, 09 Januari 2025) Desa Bereng Baru RT. 002 / RW. 001 = 1 (satu) Rumah Penduduk Terbakar / Tidak Ada Korban Jiwa An. : HENDRI WANTO (Jumat, 19 April 2025) Desa Luwuk Langkuas = 1 (satu) Rumah Penduduk dan Toko Sembako - Bengkel Motor Terbakar / Tidak Ada Korban Jiwa An. : RAMA / IRA SUSILAWATI
Rungan Hulu	-	-	-	-	-								
Rungan Barat	-	-	-	-	-								
Mihing Raya	1	-	-	-	-								(Selasa, 14 Januari 2025) Jln. Damang Batu RT. 001 / RW. 001, Desa Tumbang Danau = 4 (empat) Rumah Penduduk Terbakar / Tidak Ada Korban Jiwa An. : 1) DISON DAHIM ; 2) TIMBUL ; 3) PRITILO ; 4) RUPUS ANJAS

VI. DATA KEBAKARAN HUTAN DAN LAHAN TAHUN 2025

Hari / Tanggal : Senin, 19-05-2025
Pukul : 16.00 WIB - 08.00 WIB

NO.	KECAMATAN	KEJADIAN (x)	LUAS KARHUTLA ± (Ha)
1	KURUN	-	-
2	KAHAYAN HULU UTARA	-	-
3	DAMANG BATU	-	-
4	SEPANG	-	-
5	MIRI MANASA	-	-
6	TEWAH	-	-
7	MANUHING	-	-
8	MANUHING RAYA	-	-
9	RUNGAN	-	-
10	RUNGAN HULU	-	-
11	RUNGAN BARAT	-	-
12	MIHING RAYA	-	-
TOTAL JUMLAH		-	-

--- s/d ---

Hari / Tanggal : Selasa, 20-05-2025
Pukul : 08.00 WIB - 16.00 WIB

NO.	KECAMATAN	KEJADIAN (x)	LUAS KARHUTLA ± (Ha)
1	KURUN	-	-
2	KAHAYAN HULU UTARA	-	-
3	DAMANG BATU	-	-
4	SEPANG	-	-
5	MIRI MANASA	-	-
6	TEWAH	-	-
7	MANUHING	-	-
8	MANUHING RAYA	-	-
9	RUNGAN	-	-
10	RUNGAN HULU	-	-
11	RUNGAN BARAT	-	-
12	MIHING RAYA	-	-
TOTAL JUMLAH		-	-

Sumber : Badan Penanggulangan Bencana Daerah Kabupaten Gunung Mas

VII. DATA HOTSPOT SATELIT NASA - MODIS, NASA - SNPP, & NASA - NOAA20 TAHUN 2025

Hari / Tanggal : Senin, 19-05-2025
Pukul : 16.00 WIB - 08.00 WIB

NO.	KECAMATAN	CONFIDENCE			KEJADIAN (x)	LUAS KARHUTLA ± (Ha)
		L	M	H		
1	KURUN	-	1	-	1	-
2	KAHAYAN HULU UTARA	-	-	-	-	-
3	DAMANG BATU	-	-	-	-	-
4	SEPANG	-	2	-	2	-
5	MIRI MANASA	-	-	-	-	-
6	TEWAH	-	-	-	-	-
7	MANUHING	-	-	-	-	-
8	MANUHING RAYA	-	-	-	-	-
9	RUNGAN	-	1	-	1	-
10	RUNGAN HULU	-	-	-	-	-
11	RUNGAN BARAT	-	-	-	-	-
12	MIHING RAYA	-	-	-	-	-
TOTAL JUMLAH		-	4	-	4	-

NO.	KECAMATAN	DESA	LATITUDE	LONGITUDE	CONFIDENCE			KET.
					L	M	H	
1	KURUN	Pilang Munduk	-1.28498	113.89788		1		
2	KAHAYAN HULU UTARA							
3	DAMANG BATU							
4	SEPANG	Tampelas	-1.5085	113.92374		1		
		Tampelas	-1.50857	113.92273		1		
5	MIRI MANASA							
6	TEWAH							
7	MANUHING							
8	MANUHING RAYA							
9	RUNGAN	Tumbang Jutuh	-1.27109	113.59044		1		
10	RUNGAN HULU							
11	RUNGAN BARAT							
12	MIHING RAYA							
TOTAL JUMLAH						4		

Tingkat Kepercayaan Hotspot :

L : Rendah
M : Sedang
H : Tinggi

Sumber : <https://sipongi.menlhk.go.id/>

--- s/d ---

Hari / Tanggal : Selasa, 20-05-2025
Pukul : 08.00 WIB - 16.00 WIB

NO.	KECAMATAN	CONFIDENCE %			KEJADIAN (x)	LUAS KARHUTLA ± (Ha)
		L	M	H		
1	KURUN	-	-	-	-	-
2	KAHAYAN HULU UTARA	-	-	-	-	-
3	DAMANG BATU	-	-	-	-	-
4	SEPANG	-	-	-	-	-
5	MIRI MANASA	-	-	-	-	-
6	TEWAH	-	-	-	-	-
7	MANUHING	-	-	-	-	-
8	MANUHING RAYA	-	-	-	-	-
9	RUNGAN	-	-	-	-	-
10	RUNGAN HULU	-	-	-	-	-
11	RUNGAN BARAT	-	-	-	-	-
12	MIHING RAYA	-	-	-	-	-
TOTAL JUMLAH		-	-	-	-	-

NO.	KECAMATAN	DESA	LATITUDE	LONGITUDE	CONFIDENCE %			KET.
					L	M	H	
1	KURUN							
2	KAHAYAN HULU UTARA							
3	DAMANG BATU							
4	SEPANG							
5	MIRI MANASA							
6	TEWAH							
7	MANUHING							
8	MANUHING RAYA							
9	RUNGAN							
10	RUNGAN HULU							
11	RUNGAN BARAT							
12	MIHING RAYA							
TOTAL JUMLAH								

Tingkat Kepercayaan Hotspot :

L : Rendah

M : Sedang

H : Tinggi

Sumber : <https://sipongi.menlhk.go.id/>

PENDATAAN KEBAKARAN HUTAN DAN LAHAN

JENIS BENCANA : KARHUTLA
WAKTU BENCANA : 16.00 WIB
TANGGAL BENCANA : SELASA, 20 MEI 2025
LOKASI BENCANA : DESA / KELURAHAN : KECAMATAN :

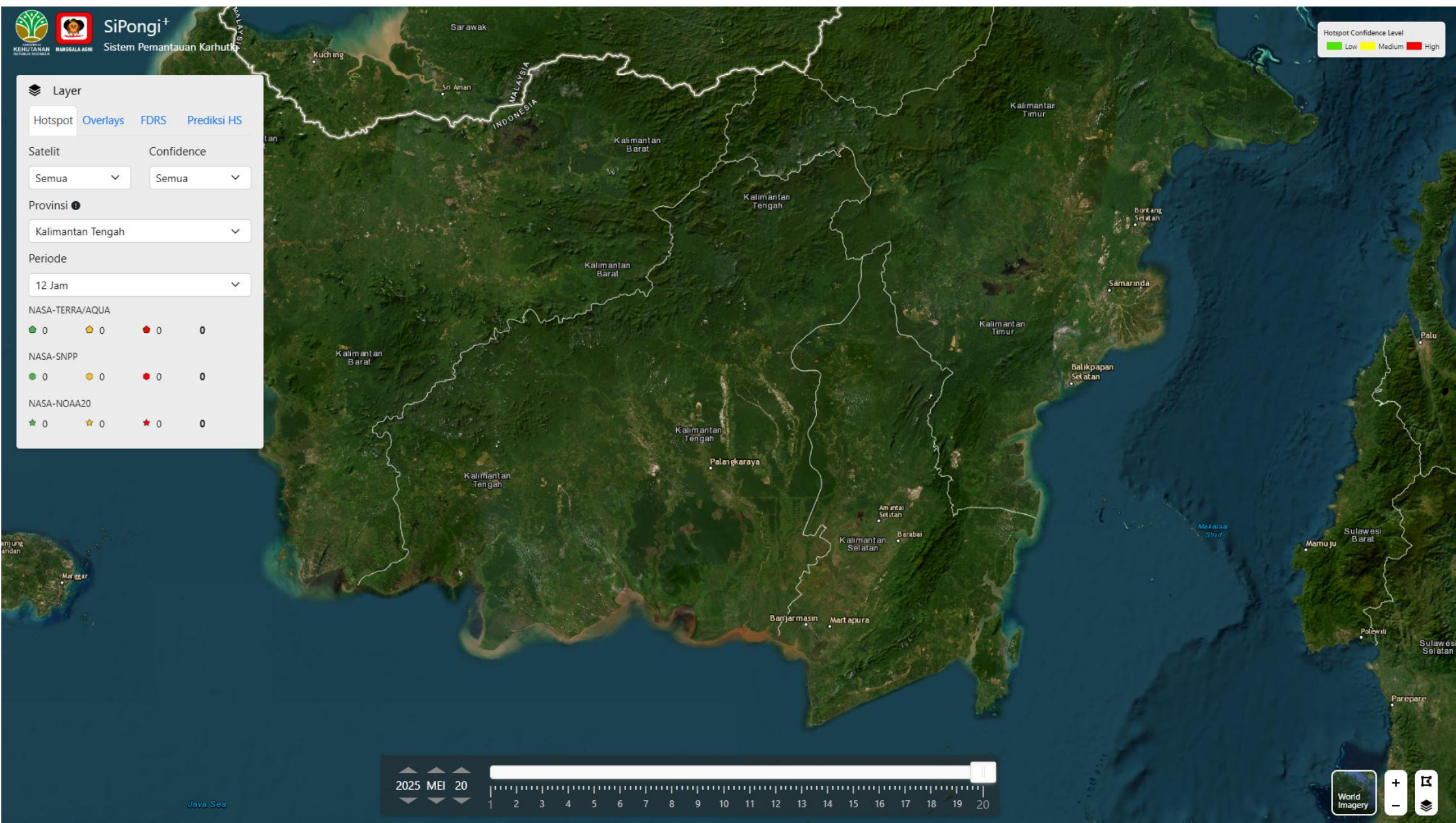
KOORDINAT		VEGETASI	JENIS TANAH	MORFOLOGI	LUAS TERBAKAR ± (Ha)	LAMA PEMADAMAN	PENYEBAB TERJADI	KORBAN JIWA
LATITUDE	LONGITUDE							

FASILITAS UMUM TERDAMPAK	KERUGIAN FINANSIAL (Rp.)	STATUS LAHAN	PEMILIK LAHAN	JUMLAH ANGGOTA PEMADAM	JUMLAH KENDARAAN PEMADAM	JUMLAH PERALATAN PEMADAM

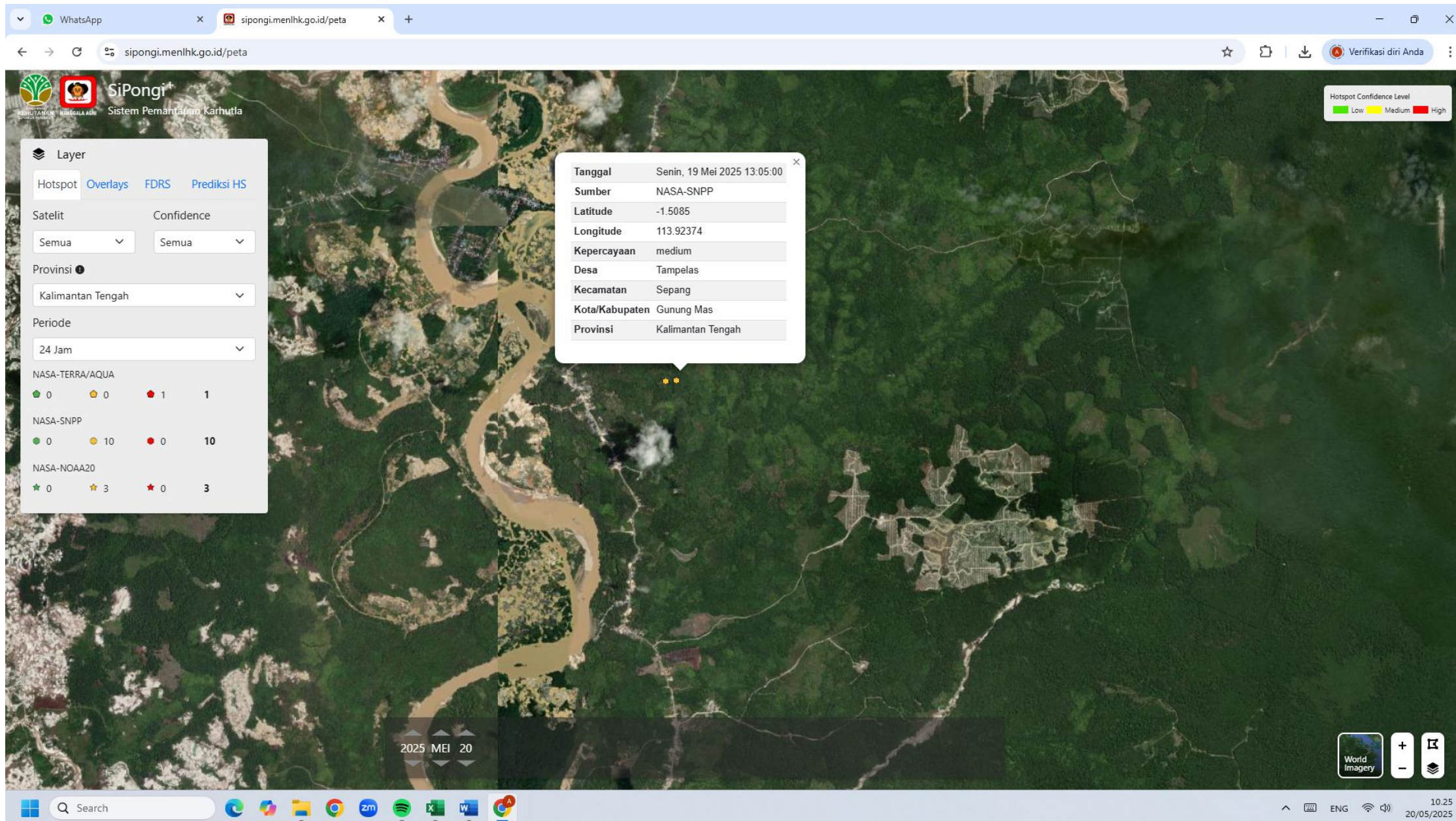
DESKRIPSI : Tidak Ada Kegiatan Posko

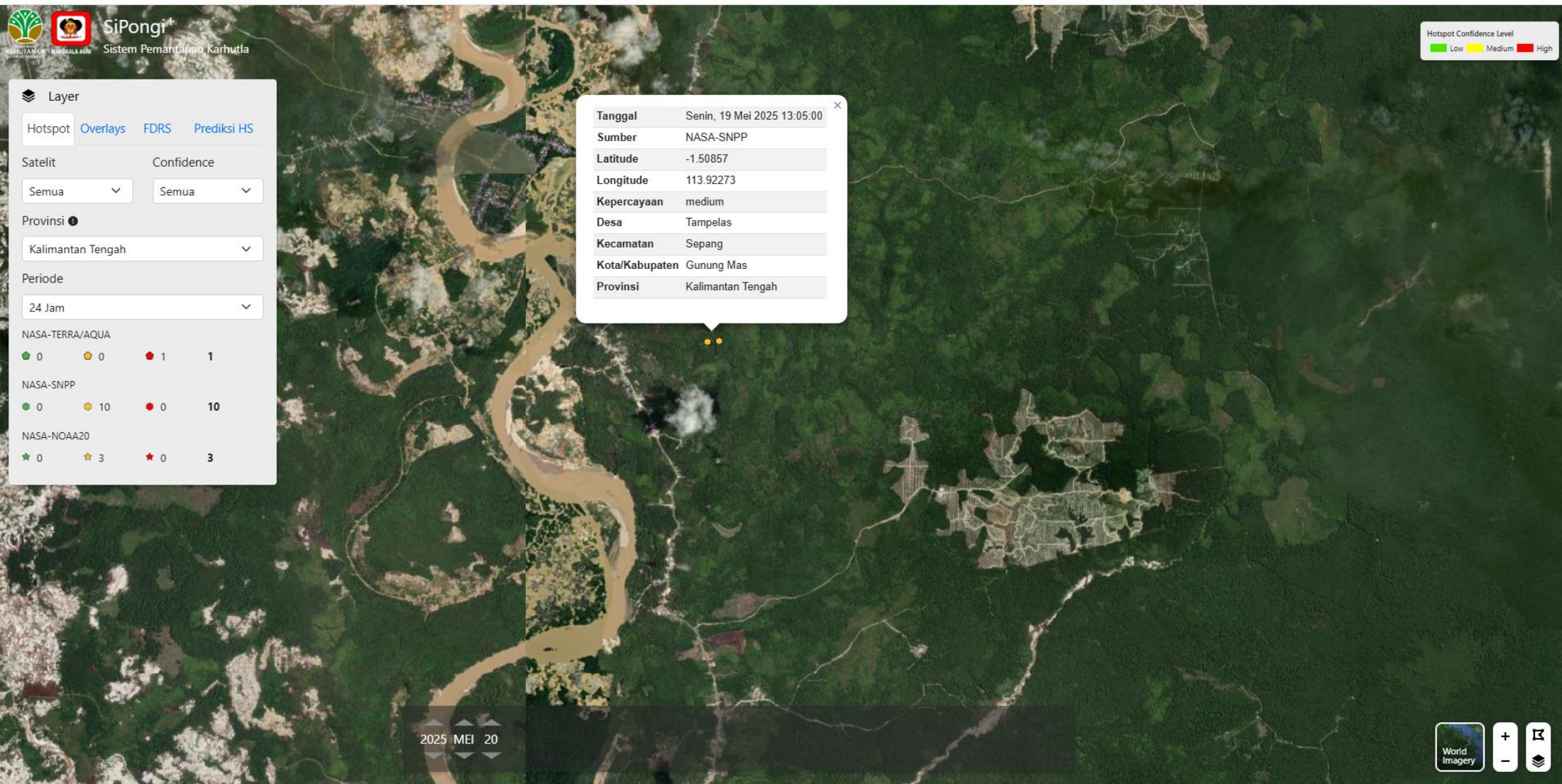
KOORDINATOR LAPANGAN,

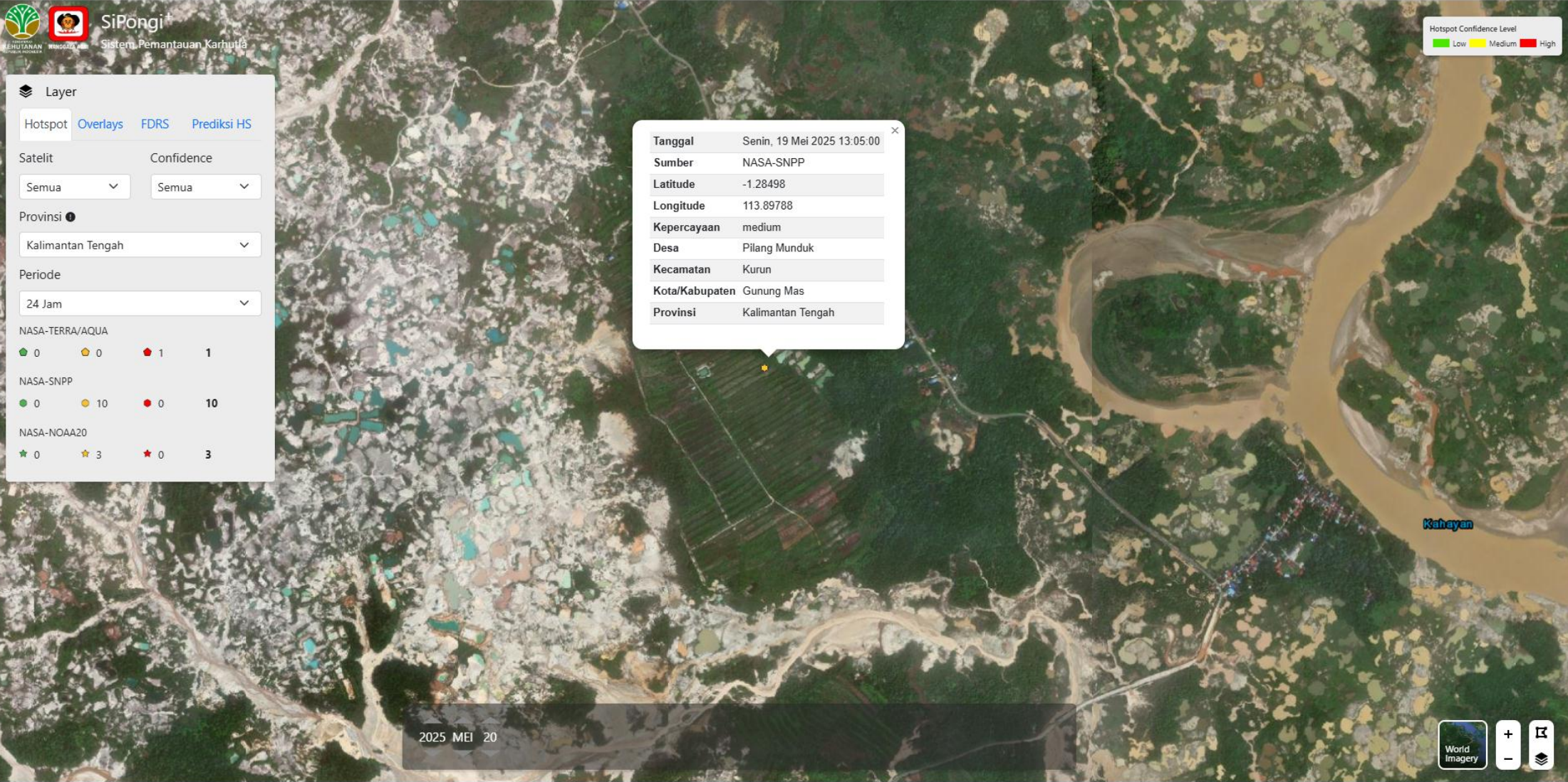
HOTSPOT DI KABUPATEN GUNUNG MAS
SELASA TANGGAL 20 MEI 2025 : NIHIL

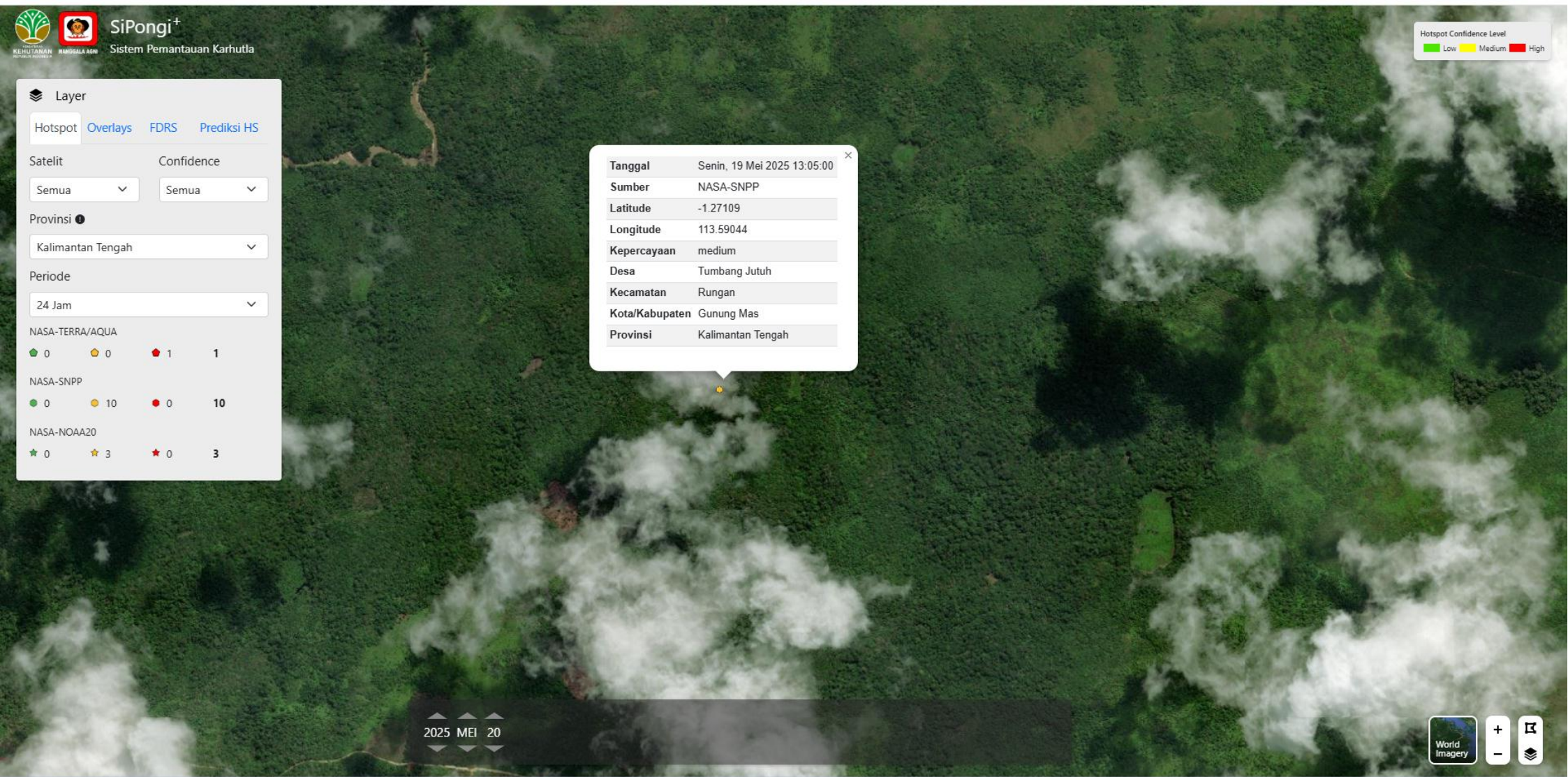


HOTSPOT DI KABUPATEN GUNUNG MAS TANGGAL 19 MEI 2025 PUKUL 16.00 – 08.00 WIB :









HASIL PEMANTAUAN HARI INI : NIHIL

KEGIATAN PETUGAS PIKET BPBD KABUPATEN GUNUNG MAS :

1. Melakukan Monitoring / Pemantauan Bencana Banjir, Tanah Longsor, serta Kebakaran Pekarangan Perumahan Tahun 2025 di Kabupaten Gunung Mas.
2. Berkoordinasi dengan TNI, POLRI, Kepala Desa, dan Camat di Kabupaten Gunung Mas apabila terjadi Bencana.

Dokumentasi Pemantauan **TIM TRC BPBD Kabupaten Gunung Mas** : **NIHIL**

Demikian Laporan Harian Kabupaten Gunung Mas Sore Hari / Tgl. : **Selasa, 20 Mei 2025**
Pukul : 16.00 WIB



PEMERINTAH KABUPATEN GUNUNG MAS

BADAN PENANGGULANGAN BENCANA DAERAH

Jln. Letjend. Soeprapto No. -, Telp. (0537) 3032884, Kuala Kurun, Kalimantan Tengah

KUALA KURUN - 74511



LAPORAN HARIAN PRAKIRAAN CUACA,
KEJADIAN BANJIR, TANAH LONGSOR &
KEBAKARAN PEKARANGAN PERUMAHAN - HUTAN DAN LAHAN
BPBD KABUPATEN GUNUNG MAS
TAHUN 2025

Selamat Sore, mohon izin melaporkan, informasi terkait kondisi di Kabupaten Gunung Mas saat ini :

Hari / Tgl. : Rabu, 21 Mei 2025

Pukul : 16.00 WIB



I. KONDISI TERKINI

Pantauan Cuaca Tanggal 21-05-2025

Hari/Tanggal: Rabu, 21 Mei 2025

I. KONDISI TERKINI

Pantauan Cuaca Tanggal 21 Mei 2025

KECAMATAN	TANGGAL						
	20/5/2025			21/5/2025			
	WAKTU (WIB)						
	16.00-20.00	20.00-24.00	00.00-04.00	04.00-08.00	08.00-12.00	12.00-16.00	
Sepang (Kel. Sepang Simin)	Cuaca	Berawan	Berawan	Berawan Tebal	Berawan Tebal	Berawan	Hujan Ringan
	Suhu (°C)	24	24	24	26	31	29
	Kelembapan (%)	99	97	99	93	74	92
	Kecepatan Angin (km/jam)	0	6	5	8	4	3
	Arah Angin	Timur	Timur Laut	Utara	Timur Laut	Utara	Tenggara
Kurun (Kel. Kuala Kurun)	Jarak Pandang (m)	7000	9000	9000	9000	10000	11000
	Cuaca	Berawan Tebal	Berawan Tebal	Hujan Ringan	Berawan	Hujan Ringan	Hujan Ringan
	Suhu (°C)	24	25	24	25	31	29
	Kelembapan (%)	96	98	98	95	78	91
	Kecepatan Angin (km/jam)	5	5	3	5	6	4
Tewah (Kel. Tewah)	Arah Angin	Timur	Timur Laut	Timur Laut	Timur Laut	Utara	Timur
	Jarak Pandang (m)	7000	9000	9000	9000	10000	11000
	Cuaca	Berawan	Berawan Tebal	Berawan	Berawan	Hujan Sedang	Hujan Ringan
	Suhu (°C)	25	25	24	25	31	29
	Kelembapan (%)	97	98	99	95	79	91
Kahayan Hulu Utara (Kel. Tumbang Miri)	Kecepatan Angin (km/jam)	6	3	3	3	5	2
	Arah Angin	Timur	Timur Laut	Timur Laut	Timur Laut	Utara	Timur Laut
	Jarak Pandang (m)	10000	9000	9000	9000	10000	11000
	Cuaca	Berawan	Berawan	Hujan Ringan	Cerah Berawan	Hujan Ringan	Berawan
	Suhu (°C)	25	24	24	25	31	29
Rungan (Kel. Jakatan Raya)	Kelembapan (%)	96	99	98	94	74	94
	Kecepatan Angin (km/jam)	4	4	1	4	4	3
	Arah Angin	Timur	Timur Laut	Utara	Timur Laut	Timur Laut	Barat Laut
	Jarak Pandang (m)	10000	9000	9000	9000	10000	10000
	Cuaca	Hujan Ringan	Berawan	Berawan	Cerah	Hujan Ringan	Berawan
Manuhing (Kel. Tumbang Talaken)	Suhu (°C)	25	25	24	26	31	29
	Kelembapan (%)	97	98	99	92	75	91
	Kecepatan Angin (km/jam)	6	4	4	7	3	3
	Arah Angin	Timur	Timur Laut	Timur Laut	Timur Laut	Utara	Tenggara
	Jarak Pandang (m)	9000	9000	9000	9000	10000	11000
Mihing Raya (Kel. Kampuri)	Cuaca	Berawan	Berawan	Berawan	Cerah	Hujan Ringan	Berawan
	Suhu (°C)	24	25	24	25	31	29
	Kelembapan (%)	96	98	99	93	75	92
	Kecepatan Angin (km/jam)	8	4	2	6	4	4
	Arah Angin	Timur	Timur Laut	Utara	Timur Laut	Timur Laut	Selatan
Damang Batu (Kel. Tumbang Marikoi)	Jarak Pandang (m)	10000	9000	9000	9000	10000	11000
	Cuaca	Berawan Tebal	Berawan Tebal	Hujan Ringan	Cerah	Hujan Ringan	Berawan
	Suhu (°C)	25	24	24	26	30	29
	Kelembapan (%)	96	99	99	92	81	95
	Kecepatan Angin (km/jam)	6	4	2	4	4	5
Miri Manasa (Kel. Tumbang Napoi)	Arah Angin	Tenggara	Timur Laut	Utara	Timur Laut	Timur Laut	Barat
	Jarak Pandang (m)	10000	9000	8000	9000	10000	10000
	Cuaca	Cerah Berawan	Berawan	Berawan	Berawan Tebal	Hujan Ringan	Berawan Tebal
	Suhu (°C)	25	24	23	25	28	29
	Kelembapan (%)	99	98	99	93	86	95
Rungan Hulu (Kel. Tumbang Rahuyan)	Kecepatan Angin (km/jam)	5	3	1	2	2	2
	Arah Angin	Timur Laut	Timur Laut	Barat Laut	Timur Laut	Barat Laut	Timur
	Jarak Pandang (m)	10000	9000	8000	9000	10000	10000
	Cuaca	Berawan Tebal	Berawan Tebal	Berawan	Cerah	Hujan Ringan	Berawan Tebal
	Suhu (°C)	25	25	24	25	30	29
Manuhing Raya (Kel. Tehang)	Kelembapan (%)	98	99	99	93	80	89
	Kecepatan Angin (km/jam)	5	4	3	6	4	2
	Arah Angin	Tenggara	Timur Laut	Timur Laut	Timur Laut	Utara	Barat Laut
	Jarak Pandang (m)	7000	9000	9000	9000	10000	11000
	Cuaca	Berawan Tebal	Berawan Tebal	Berawan	Cerah	Berawan Tebal	Berawan
Rungan Barat (Kel. Rabambang)	Suhu (°C)	25	24	24	26	31	29
	Kelembapan (%)	97	98	99	92	75	90
	Kecepatan Angin (km/jam)	7	4	2	5	3	4
	Arah Angin	Timur	Timur Laut	Utara	Timur Laut	Utara	Barat
	Jarak Pandang (m)	10000	9000	9000	9000	10000	11000

I. KONDISI TERKINI

Pantauan Cuaca Tanggal 21 Mei 2025

KECAMATAN SEPAANG	TANGGAL						
	20/05/2025			21/05/2025			
	WAKTU (WIB)						
		16.00-20.00	20.00-24.00	00.00-04.00	04.00-08.00	08.00-12.00	12.00-16.00
Pematang Limau	Cuaca	Berawan	Berawan	Cerah Berawan	Hujan Sedang	Cerah Berawan	Berawan Tebal
	Suhu (°C)	25	25	24	27	31	29
	Kelembapan (%)	98	97	99	88	69	94
	Kecepatan Angin (km/jam)	0	4	4	7	6	2
	Arah Angin	Timur Laut	Timur Laut	Utara	Timur Laut	Timur Laut	Tenggara
	Jarak Pandang (m)	10.000	9.000	9.000	9.000	9.000	11.000
Tampelas	Cuaca	Berawan	Berawan	Cerah Berawan	Hujan Sedang	Cerah Berawan	Hujan Ringan
	Suhu (°C)	25	25	24	27	32	28
	Kelembapan (%)	98	97	99	87	70	91
	Kecepatan Angin (km/jam)	0	5	4	8	7	2
	Arah Angin	Barat Laut	Timur Laut	Utara	Timur Laut	Timur Laut	Timur
	Jarak Pandang (m)	8.000	8.000	9.000	9.000	9.000	11.000
Sepang Kota	Cuaca	Berawan	Berawan	Cerah Berawan	Hujan Sedang	Berawan	Hujan Ringan
	Suhu (°C)	25	25	24	27	32	28
	Kelembapan (%)	98	98	99	89	69	89
	Kecepatan Angin (km/jam)	0	5	3	8	7	0
	Arah Angin	Utara	Timur Laut	Utara	Timur Laut	Timur Laut	Selatan
	Jarak Pandang (m)	8.000	8.000	9.000	9.000	9.000	11.000
Sepang Simin	Cuaca	Berawan	Berawan	Cerah Berawan	Hujan Sedang	Cerah Berawan	Berawan Tebal
	Suhu (°C)	25	25	24	27	32	28
	Kelembapan (%)	98	96	99	86	70	91
	Kecepatan Angin (km/jam)	0	6	5	8	6	3
	Arah Angin	Timur	Timur Laut	Utara	Timur Laut	Timur Laut	Tenggara
	Jarak Pandang (m)	7.000	9.000	9.000	9.000	9.000	11.000
Tewai Baru	Cuaca	Berawan	Berawan	Cerah Berawan	Hujan Ringan	Cerah Berawan	Hujan Ringan
	Suhu (°C)	25	25	24	27	32	29
	Kelembapan (%)	98	98	99	89	69	89
	Kecepatan Angin (km/jam)	0	5	3	8	7	0
	Arah Angin	Utara	Timur Laut	Utara	Timur Laut	Timur Laut	Selatan
	Jarak Pandang (m)	7.000	8.000	9.000	9.000	9.000	11.000
Tanjung Karitak	Cuaca	Berawan	Berawan	Cerah Berawan	Hujan Sedang	Cerah Berawan	Hujan Ringan
	Suhu (°C)	25	25	24	27	32	28
	Kelembapan (%)	98	96	99	87	70	91
	Kecepatan Angin (km/jam)	0	5	4	8	7	2
	Arah Angin	Barat Laut	Timur Laut	Utara	Timur Laut	Timur Laut	Timur
	Jarak Pandang (m)	7.000	9.000	9.000	9.000	9.000	11.000
Rabauh	Cuaca	Berawan	Berawan	Cerah Berawan	Hujan Ringan	Cerah Berawan	Hujan Ringan
	Suhu (°C)	25	25	24	27	32	28
	Kelembapan (%)	98	97	99	88	70	92
	Kecepatan Angin (km/jam)	1	5	3	7	6	3
	Arah Angin	Timur Laut	Timur Laut	Utara	Timur Laut	Timur Laut	Timur
	Jarak Pandang (m)	7.000	9.000	9.000	9.000	9.000	11.000

I. KONDISI TERKINI

Pantauan Cuaca Tanggal 21 Mei 2025

KECAMATAN MIHING RAYA	TANGGAL						
	5/20/2025			5/21/2025			
	WAKTU (WIB)						
		16.00-20.00	20.00-24.00	00.00-04.00	04.00-08.00	08.00-12.00	12.00-16.00
Kampuri	Cuaca	Berawan Tebal	Cerah Berawan	Berawan	Hujan Petir	Hujan Ringan	Hujan Ringan
	Suhu (°C)	25	25	24	29	32	28
	Kelembapan (%)	96	99	98	86	70	92
	Kecepatan Angin (km/jam)	5	3	7	5	2	3
	Arah Angin	Timur Laut	Timur Laut	Timur Laut	Utara	Utara	Timur
	Jarak Pandang (m)	9,000	10,000	9,000	10,000	10,000	11,000
Tuyun	Cuaca	Berawan	Cerah Berawan	Berawan	Hujan Ringan	Hujan Ringan	Hujan Ringan
	Suhu (°C)	25	25	24	29	32	28
	Kelembapan (%)	96	99	98	86	73	92
	Kecepatan Angin (km/jam)	5	3	7	5	2	3
	Arah Angin	Timur Laut	Timur Laut	Timur Laut	Utara	Utara	Timur
	Jarak Pandang (m)	9,000	10,000	9,000	10,000	10,000	11,000
Tumbang Empas	Cuaca	Berawan Tebal	Cerah Berawan	Berawan	Hujan Ringan	Hujan Ringan	Hujan Ringan
	Suhu (°C)	25	25	24	29	32	28
	Kelembapan (%)	96	99	98	84	73	93
	Kecepatan Angin (km/jam)	5	3	7	5	2	3
	Arah Angin	Timur Laut	Timur Laut	Timur Laut	Utara	Utara	Timur
	Jarak Pandang (m)	8,000	10,000	9,000	10,000	10,000	11,000
Rangan Tate	Cuaca	Berawan Tebal	Cerah Berawan	Berawan	Hujan Ringan	Hujan Ringan	Hujan Ringan
	Suhu (°C)	25	25	24	29	32	28
	Kelembapan (%)	96	99	98	86	71	92
	Kecepatan Angin (km/jam)	5	3	7	5	2	3
	Arah Angin	Timur Laut	Timur Laut	Timur Laut	Utara	Utara	Timur
	Jarak Pandang (m)	9,000	10,000	9,000	10,000	10,000	11,000
Dahian Tambuk	Cuaca	Berawan Tebal	Cerah Berawan	Berawan	Hujan Petir	Hujan Ringan	Hujan Ringan
	Suhu (°C)	25	25	24	29	32	29
	Kelembapan (%)	97	99	98	86	68	92
	Kecepatan Angin (km/jam)	4	3	6	5	2	3
	Arah Angin	Timur Laut	Timur Laut	Timur Laut	Utara	Utara	Timur
	Jarak Pandang (m)	9,000	10,000	9,000	10,000	10,000	11,000
Tumbang Danau	Cuaca	Berawan Tebal	Cerah Berawan	Berawan	Hujan Petir	Hujan Ringan	Hujan Ringan
	Suhu (°C)	25	25	24	29	32	29
	Kelembapan (%)	97	99	98	86	69	92
	Kecepatan Angin (km/jam)	4	3	6	5	2	3
	Arah Angin	Timur Laut	Timur Laut	Timur Laut	Utara	Utara	Timur
	Jarak Pandang (m)	9,000	10,000	9,000	10,000	10,000	11,000

KECAMATAN RUNGAN	TANGGAL						
	5/20/2025			5/21/2025			
	WAKTU (WIB)						
		16.00-20.00	20.00-24.00	00.00-04.00	04.00-08.00	08.00-12.00	12.00-16.00
Parempei	Cuaca				Berawan Tebal	Berawan	Berawan Tebal
	Suhu (°C)				30	32	28
	Kelembapan (%)				81	70	94
	Kecepatan Angin (km/jam)				3	3	3
	Arah Angin				Utara	Barat Laut	Tenggara
	Jarak Pandang (m)				10,000	10,000	11,000
Talangkah	Cuaca				Hujan Ringan	Berawan	Berawan Tebal
	Suhu (°C)				30	32	29
	Kelembapan (%)				79	71	91
	Kecepatan Angin (km/jam)				3	3	3
	Arah Angin				Utara	Barat Laut	Tenggara
	Jarak Pandang (m)				10,000	10,000	11,000
Luwuk Langkuas	Cuaca				Hujan Ringan	Berawan	Berawan
	Suhu (°C)				30	32	29
	Kelembapan (%)				78	72	88
	Kecepatan Angin (km/jam)				3	1	4
	Arah Angin				Utara	Barat Laut	Tenggara
	Jarak Pandang (m)				10,000	10,000	11,000
Tumbang Kajuei	Cuaca				Berawan Tebal	Berawan	Berawan
	Suhu (°C)				30	32	30
	Kelembapan (%)				79	73	86
	Kecepatan Angin (km/jam)				3	1	4
	Arah Angin				Utara	Barat Laut	Tenggara
	Jarak Pandang (m)				10,000	10,000	11,000
Luwuk Kantor	Cuaca				Berawan Tebal	Berawan	Berawan
	Suhu (°C)				30	32	30
	Kelembapan (%)				79	71	84
	Kecepatan Angin (km/jam)				4	4	4
	Arah Angin				Utara	Barat Laut	Timur
	Jarak Pandang (m)				10,000	10,000	11,000
Tumbang Bunut	Cuaca				Berawan Tebal	Berawan	Berawan
	Suhu (°C)				30	32	30
	Kelembapan (%)				80	72	82
	Kecepatan Angin (km/jam)				3	5	3
	Arah Angin				Utara	Utara	Tenggara
	Jarak Pandang (m)				10,000	10,000	10,000
Tumbang Jutuh	Cuaca				Berawan Tebal	Berawan	Berawan
	Suhu (°C)				30	32	31
	Kelembapan (%)				80	72	82
	Kecepatan Angin (km/jam)				4	4	4
	Arah Angin				Utara	Barat Laut	Timur
	Jarak Pandang (m)				10,000	10,000	10,000
Linau	Cuaca				Berawan Tebal	Berawan Tebal	Berawan Tebal
	Suhu (°C)				30	32	31
	Kelembapan (%)				82	75	80
	Kecepatan Angin (km/jam)				3	5	3
	Arah Angin				Utara	Utara	Tenggara
	Jarak Pandang (m)				10,000	10,000	11,000
Tumbang Baringei	Cuaca				Berawan	Berawan Tebal	Berawan
	Suhu (°C)				30	32	31
	Kelembapan (%)				84	78	82
	Kecepatan Angin (km/jam)				4	4	1
	Arah Angin				Utara	Utara	Selatan
	Jarak Pandang (m)				10,000	10,000	11,000
Tumbang Malahoi	Cuaca				Berawan	Berawan Tebal	Berawan
	Suhu (°C)				30	32	30
	Kelembapan (%)				83	78	85
	Kecepatan Angin (km/jam)				3	5	4
	Arah Angin				Utara	Utara	Barat
	Jarak Pandang (m)				10,000	10,000	11,000
Jakatan Raya	Cuaca				Berawan	Berawan Tebal	Berawan
	Suhu (°C)				30	32	30
	Kelembapan (%)				82	77	84
	Kecepatan Angin (km/jam)				3	5	3
	Arah Angin				Utara	Utara	Tenggara
	Jarak Pandang (m)				10,000	10,000	11,000
Bereng Baru	Cuaca				Berawan Tebal	Berawan	Berawan Tebal
	Suhu (°C)				30	32	28
	Kelembapan (%)				80	70	93
	Kecepatan Angin (km/jam)				3	3	3
	Arah Angin				Utara	Barat Laut	Tenggara
	Jarak Pandang (m)				10,000	10,000	11,000
Bereng Malaka	Cuaca				Hujan Ringan	Berawan	Berawan
	Suhu (°C)				30	32	29
	Kelembapan (%)				80	69	93
	Kecepatan Angin (km/jam)				3	2	3
	Arah Angin				Utara	Barat Laut	Tenggara
	Jarak Pandang (m)				10,000	10,000	11,000
Karya Bakti	Cuaca				Berawan Tebal	Berawan	Berawan
	Suhu (°C)				30	32	30
	Kelembapan (%)				81	76	85
	Kecepatan Angin (km/jam)				3	5	3
	Arah Angin				Utara	Utara	Tenggara
	Jarak Pandang (m)				10,000	10,000	11,000

I. KONDISI TERKINI
Pantauan Cuaca Tanggal 21 Mei 2025

KECAMATAN RUNGAN HULU	TANGGAL						
	5/20/2025			4/21/2025			
	WAKTU (WIB)						
		16.00-20.00	20.00-24.00	00.00-04.00	04.00-08.00	08.00-12.00	12.00-16.00
Tumbang Rahuyan	Cuaca				Hujan Ringan	Berawan Tebal	Hujan Ringan
	Suhu (°C)				31	30	29
	Kelembapan (%)				74	85	89
	Kecepatan Angin (km/jam)				3	2	2
	Arah Angin				Timur Laut	Barat Laut	Barat Laut
	Jarak Pandang (m)				10,000	11,000	11,000
Jangkit	Cuaca				Hujan Petir	Berawan	Hujan Ringan
	Suhu (°C)				32	32	29
	Kelembapan (%)				74	76	93
	Kecepatan Angin (km/jam)				4	1	1
	Arah Angin				Utara	Selatan	Selatan
	Jarak Pandang (m)				10,000	11,000	11,000
Tumbang Lapan	Cuaca				Hujan Sedang	Berawan Tebal	Hujan Ringan
	Suhu (°C)				32	31	29
	Kelembapan (%)				74	78	90
	Kecepatan Angin (km/jam)				4	1	1
	Arah Angin				Utara	Selatan	Selatan
	Jarak Pandang (m)				10,000	11,000	11,000
Batu Puter	Cuaca				Hujan Sedang	Berawan Tebal	Hujan Ringan
	Suhu (°C)				32	30	29
	Kelembapan (%)				74	81	89
	Kecepatan Angin (km/jam)				3	2	2
	Arah Angin				Timur Laut	Barat Laut	Barat Laut
	Jarak Pandang (m)				10,000	11,000	11,000
Sei Antai	Cuaca				Hujan Ringan	Berawan Tebal	Hujan Ringan
	Suhu (°C)				31	30	28
	Kelembapan (%)				74	89	92
	Kecepatan Angin (km/jam)				3	7	7
	Arah Angin				Timur Laut	Barat	Barat
	Jarak Pandang (m)				10,000	11,000	11,000
Hantapang	Cuaca				Hujan Petir	Berawan Tebal	Hujan Ringan
	Suhu (°C)				32	30	29
	Kelembapan (%)				72	80	86
	Kecepatan Angin (km/jam)				3	2	2
	Arah Angin				Timur Laut	Barat Laut	Barat Laut
	Jarak Pandang (m)				10,000	11,000	11,000
Sangal	Cuaca				Hujan Sedang	Berawan Tebal	Hujan Ringan
	Suhu (°C)				32	31	29
	Kelembapan (%)				74	77	91
	Kecepatan Angin (km/jam)				4	1	1
	Arah Angin				Utara	Selatan	Selatan
	Jarak Pandang (m)				10,000	11,000	11,000
Tumbang Tuwe	Cuaca				Hujan Petir	Hujan Ringan	Hujan Ringan
	Suhu (°C)				31	30	29
	Kelembapan (%)				74	88	91
	Kecepatan Angin (km/jam)				3	7	7
	Arah Angin				Utara	Barat	Barat
	Jarak Pandang (m)				10,000	11,000	11,000
Tumbang Mujai	Cuaca				Hujan Petir	Berawan	Hujan Ringan
	Suhu (°C)				32	30	29
	Kelembapan (%)				72	80	86
	Kecepatan Angin (km/jam)				3	2	2
	Arah Angin				Timur Laut	Barat Laut	Barat Laut
	Jarak Pandang (m)				10,000	11,000	11,000

I. KONDISI TERKINI
Pantauan Cuaca Tanggal 21 Mei 2025

KECAMATAN MANUHING	TANGGAL						
	05/20/2025			05/21/2025			
	WAKTU (WIB)						
		16.00-20.00	20.00-24.00	00.00-04.00	04.00-08.00	08.00-12.00	12.00-16.00
Takaras	Cuaca	Berawan	Cerah	Berawan	Berawan Tebal	Berawan	Berawan Tebal
	Suhu (°C)	25	25	24	28	32	29
	Kelembapan (%)	97	98	99	88	72	89
	Kecepatan Angin (km/jam)	5	3	6	3	3	3
	Arah Angin	Timur	Timur Laut	Utara	Utara	Utara	Tenggara
	Jarak Pandang (m)	<10.000	<9.000	<9.000	>10.000	>10.000	<11.000
Bereng Jun	Cuaca	Berawan	Cerah	Cerah	Berawan Tebal	Berawan Tebal	Berawan Tebal
	Suhu (°C)	25	25	24	28	32	30
	Kelembapan (%)	96	98	99	87	74	89
	Kecepatan Angin (km/jam)	6	3	7	3	3	2
	Arah Angin	Timur	Timur Laut	Utara	Utara	Utara	Timur
	Jarak Pandang (m)	<10.000	<9.000	<9.000	>10.000	>10.000	<11.000
Fajar Harapan	Cuaca	Berawan	Berawan Tebal	Cerah	Berawan	Berawan	Berawan Tebal
	Suhu (°C)	25	25	24	29	31	28
	Kelembapan (%)	93	99	99	86	73	93
	Kecepatan Angin (km/jam)	7	4	6	4	4	1
	Arah Angin	Timur	Timur Laut	Timur Laut	Utara	Utara	Selatan
	Jarak Pandang (m)	<10.000	<9.000	<9.000	>10.000	>10.000	<11.000
Bangun Sari	Cuaca	Berawan	Berawan Tebal	Cerah	Berawan	Berawan Tebal	Berawan
	Suhu (°C)	25	25	24	29	31	28
	Kelembapan (%)	93	99	99	85	74	93
	Kecepatan Angin (km/jam)	7	4	6	4	4	1
	Arah Angin	Timur	Timur Laut	Timur Laut	Utara	Utara	Selatan
	Jarak Pandang (m)	<10.000	<9.000	<9.000	>10.000	>10.000	<11.000
Belawan Mulya	Cuaca	Berawan	Berawan Tebal	Cerah	Cerah Berawan	Hujan Ringan	Berawan
	Suhu (°C)	25	25	24	29	31	28
	Kelembapan (%)	94	98	99	85	75	92
	Kecepatan Angin (km/jam)	7	4	6	4	4	1
	Arah Angin	Timur	Timur Laut	Timur Laut	Utara	Utara	Selatan
	Jarak Pandang (m)	<10.000	<9.000	<9.000	>10.000	>10.000	<11.000
Bereng Belawan	Cuaca	Berawan	Berawan Tebal	Cerah	Berawan	Hujan Ringan	Berawan
	Suhu (°C)	25	25	24	29	31	29
	Kelembapan (%)	96	98	99	87	76	90
	Kecepatan Angin (km/jam)	6	3	6	4	4	3
	Arah Angin	Timur	Timur Laut	Utara	Utara	Utara	Selatan
	Jarak Pandang (m)	<10.000	<9.000	<9.000	>10.000	>10.000	<11.000
Tumbang Sepan	Cuaca	Berawan	Berawan Tebal	Cerah	Cerah	Berawan Tebal	Berawan
	Suhu (°C)	25	25	24	29	31	28
	Kelembapan (%)	95	98	99	86	76	91
	Kecepatan Angin (km/jam)	8	4	6	4	4	4
	Arah Angin	Timur	Timur Laut	Timur Laut	Timur Laut	Timur Laut	Selatan
	Jarak Pandang (m)	<10.000	<9.000	<9.000	>10.000	>10.000	<11.000
Tumbang Talaken	Cuaca	Berawan	Berawan	Cerah	Berawan Tebal	Hujan Ringan	Berawan
	Suhu (°C)	25	25	24	29	31	28
	Kelembapan (%)	96	98	99	85	75	91
	Kecepatan Angin (km/jam)	8	4	6	4	4	4
	Arah Angin	Timur	Timur Laut	Timur Laut	Timur Laut	Timur Laut	Selatan
	Jarak Pandang (m)	<10.000	<9.000	<9.000	>10.000	>10.000	<11.000
Tangki Dahuyan	Cuaca	Berawan	Berawan	Cerah	Cerah Berawan	Hujan Ringan	Berawan
	Suhu (°C)	25	25	24	28	31	29
	Kelembapan (%)	96	98	99	86	76	88
	Kecepatan Angin (km/jam)	9	3	6	3	3	2
	Arah Angin	Timur	Timur Laut	Timur Laut	Utara	Utara	Barat
	Jarak Pandang (m)	<10.000	<9.000	<9.000	>10.000	>10.000	<11.000
Tumbang Jalemu	Cuaca	Berawan	Berawan	Cerah	Berawan Tebal	Hujan Ringan	Berawan
	Suhu (°C)	25	25	24	29	31	29
	Kelembapan (%)	95	99	99	84	73	91
	Kecepatan Angin (km/jam)	8	5	7	3	3	1
	Arah Angin	Timur	Timur Laut	Timur Laut	Timur Laut	Timur Laut	Selatan
	Jarak Pandang (m)	<10.000	<9.000	<9.000	>10.000	>10.000	<11.000
Taringen	Cuaca	Berawan	Cerah	Cerah	Berawan	Berawan Tebal	Berawan Tebal
	Suhu (°C)	25	25	24	28	32	30
	Kelembapan (%)	97	98	99	87	73	89
	Kecepatan Angin (km/jam)	6	3	7	3	3	2
	Arah Angin	Timur	Timur Laut	Utara	Utara	Utara	Timur
	Jarak Pandang (m)	<10.000	<9.000	<9.000	>10.000	>10.000	<11.000
Gohong	Cuaca	Berawan	Berawan	Cerah	Berawan Tebal	Hujan Ringan	Berawan
	Suhu (°C)	25	25	24	29	31	29
	Kelembapan (%)	96	99	99	84	73	91
	Kecepatan Angin (km/jam)	8	5	7	3	3	1
	Arah Angin	Timur	Timur Laut	Timur Laut	Timur Laut	Timur Laut	Selatan
	Jarak Pandang (m)	<10.000	<9.000	<9.000	>10.000	>10.000	<11.000

I. KONDISI TERKINI



































































































































































































Pantauan Cuaca Tanggal 21 Mei 2025

KECAMATAN RUNGAN BARAT	TANGGAL						
	05/20/2025			05/21/2025			
	WAKTU (WIB)						
		16.00-20.00	20.00-24.00	00.00-04.00	04.00-08.00	08.00-12.00	12.00-16.00
Hujung Pata	Cuaca	Berawan	Berawan	Cerah	Cerah Berawan	Hujan Ringan	Berawan
	Suhu (°C)	25	25	24	29	31	29
	Kelembapan (%)	96	98	99	87	75	87
	Kecepatan Angin (km/jam)	8	4	6	3	3	1
	Arah Angin	Timur	Timur Laut	Timur Laut	Utara	Utara	Selatan
	Jarak Pandang (m)	<10.000	<9.000	<9.000	>10.000	>10.000	<11.000
Tumbang Jalemu Kajuei	Cuaca	Berawan	Berawan	Cerah	Berawan Tebal	Berawan Tebal	Berawan
	Suhu (°C)	25	25	24	28	31	30
	Kelembapan (%)	97	98	99	87	75	86
	Kecepatan Angin (km/jam)	8	4	6	3	3	1
	Arah Angin	Timur	Timur Laut	Timur Laut	Utara	Utara	Selatan
	Jarak Pandang (m)	<10.000	<9.000	<9.000	>10.000	>10.000	<11.000
Jalemu Raya	Cuaca	Berawan Tebal	Berawan	Cerah	Cerah Berawan	Hujan Ringan	Berawan
	Suhu (°C)	25	25	24	28	31	30
	Kelembapan (%)	97	98	99	86	75	85
	Kecepatan Angin (km/jam)	9	3	6	3	3	2
	Arah Angin	Timur	Timur Laut	Timur Laut	Utara	Utara	Barat
	Jarak Pandang (m)	<10.000	<9.000	<9.000	>10.000	>10.000	<11.000
Jalemu Masulan	Cuaca	Berawan Tebal	Berawan	Cerah	Hujan Ringan	Hujan Ringan	Berawan
	Suhu (°C)	25	25	24	29	31	30
	Kelembapan (%)	97	98	99	87	76	86
	Kecepatan Angin (km/jam)	8	4	6	3	3	1
	Arah Angin	Timur	Timur Laut	Timur Laut	Utara	Utara	Selatan
	Jarak Pandang (m)	<10.000	<9.000	<9.000	>10.000	>10.000	<11.000
Tajah Antang Raya	Cuaca	Berawan Tebal	Berawan	Cerah	Cerah Berawan	Hujan Ringan	Berawan Tebal
	Suhu (°C)	25	25	24	29	31	30
	Kelembapan (%)	97	98	99	86	76	87
	Kecepatan Angin (km/jam)	7	4	5	3	3	4
	Arah Angin	Timur	Timur Laut	Timur Laut	Utara	Utara	Barat
	Jarak Pandang (m)	<10.000	<9.000	<9.000	>10.000	>10.000	<11.000
Rabambang	Cuaca	Berawan Tebal	Berawan	Cerah	Hujan Ringan	Hujan Ringan	Berawan Tebal
	Suhu (°C)	25	25	24	28	31	30
	Kelembapan (%)	98	98	99	86	75	85
	Kecepatan Angin (km/jam)	7	4	5	3	3	4
	Arah Angin	Timur	Timur Laut	Timur Laut	Utara	Utara	Barat
	Jarak Pandang (m)	<10.000	<9.000	<9.000	>10.000	>10.000	<11.000
Mangkawuk	Cuaca	Berawan Tebal	Berawan	Cerah	Cerah Berawan	Hujan Ringan	Berawan Tebal
	Suhu (°C)	25	25	24	28	31	30
	Kelembapan (%)	98	98	98	84	73	83
	Kecepatan Angin (km/jam)	6	4	4	3	3	7
	Arah Angin	Timur	Timur Laut	Timur Laut	Utara	Utara	Barat Laut
	Jarak Pandang (m)	<10.000	<9.000	<9.000	>10.000	>10.000	<11.000
Tumbang Kuayan	Cuaca	Berawan Tebal	Berawan	Cerah	Cerah Berawan	Hujan Ringan	Berawan Tebal
	Suhu (°C)	25	25	24	28	31	30
	Kelembapan (%)	98	99	99	86	77	87
	Kecepatan Angin (km/jam)	7	4	5	3	3	4
	Arah Angin	Timur	Timur Laut	Timur Laut	Utara	Utara	Barat
	Jarak Pandang (m)	<10.000	<9.000	<9.000	>10.000	>10.000	<11.000
Tumbang Langgah	Cuaca	Berawan	Berawan	Cerah	Cerah Berawan	Hujan Ringan	Berawan Tebal
	Suhu (°C)	25	25	24	28	31	30
	Kelembapan (%)	98	99	99	86	77	88
	Kecepatan Angin (km/jam)	7	4	5	3	3	4
	Arah Angin	Timur	Timur Laut	Timur Laut	Utara	Utara	Barat
	Jarak Pandang (m)	<10.000	<9.000	<9.000	>10.000	>10.000	<11.000
Tusang Raya	Cuaca	Hujan Ringan	Berawan	Cerah	Berawan Tebal	Hujan Ringan	Berawan Tebal
	Suhu (°C)	25	24	24	28	31	31
	Kelembapan (%)	98	98	98	83	73	84
	Kecepatan Angin (km/jam)	5	5	4	4	4	7
	Arah Angin	Timur	Timur Laut	Timur Laut	Timur Laut	Timur Laut	Barat
	Jarak Pandang (m)	<10.000	<9.000	<9.000	>10.000	>10.000	<11.000
Tumbang Bahanei	Cuaca	Hujan Ringan	Berawan	Cerah	Cerah Berawan	Hujan Ringan	Berawan Tebal
	Suhu (°C)	25	24	24	28	31	30
	Kelembapan (%)	98	99	98	84	76	88
	Kecepatan Angin (km/jam)	5	5	5	4	4	7
	Arah Angin	Tenggara	Timur Laut	Timur Laut	Utara	Utara	Barat
	Jarak Pandang (m)	<10.000	<9.000	<9.000	>10.000	>10.000	<11.000

KECAMATAN DAMANG BATU	TANGGAL						
	Tanggal 20 Mei 2025			Tanggal 21 Mei 2025			
	WAKTU (WIB)						
		16.00-20.00	20.00-24.00	00.00-04.00	04.00-08.00	08.00-12.00	12.00-16.00
Lawang Kanji	Cuaca	hujan ringan	berawan	cerah	cerah	berawan	berawan
	Suhu (°C)	23	24	26	26	26	29
	Kelembapan (%)	99	99	98	99	95	96
	Kecepatan Angin (km/jam)	1	2	2	3	3	2
	Arah Angin	selatan	selatan	timur	timur laut	selatan	selatan
	Jarak Pandang (m)	<5.000	<7.000	<7.000	<9.000	<7.000	<10.000
Tumbang Maraya	Cuaca	hujan ringan	berawan	cerah berawan	cerah	cerah	berawan
	Suhu (°C)	23	25	24	26	26	29
	Kelembapan (%)	99	99	99	92	95	96
	Kecepatan Angin (km/jam)	2	3	2	4	5	5
	Arah Angin	selatan	tenggara	timur	timur laut	selatan	selatan
	Jarak Pandang (m)	<7.000	<57000	<7.000	<9.000	<9.000	<10.000
Tumbang Posu	Cuaca	hujan ringan	hujan ringan	berawan	cerah	berawan	berawan
	Suhu (°C)	23	25	26	27	27	29
	Kelembapan (%)	99	99	83	85	85	97
	Kecepatan Angin (km/jam)	3	3	2	4	4	5
	Arah Angin	selatan	tenggara	timur	timur laut	tenggara	barat
	Jarak Pandang (m)	<5.000	<5.000	<7.000	<9.000	<9.000	<10.000
Tumbang Marikoi	Cuaca	hujan ringan	hujan ringan	cerah berawan	cerah	berawan	berawan
	Suhu (°C)	23	23	24	26	27	29
	Kelembapan (%)	99	98	99	92	94	95
	Kecepatan Angin (km/jam)	3	3	3	3	3	5
	Arah Angin	selatan	selatan	timur	timur laut	barat	barat
	Jarak Pandang (m)	<4.000	<7.000	<7.000	<9.000	<9.000	<10.000
Karetau Rambangun	Cuaca	hujan ringan	berawan	cerah berawan	cerah	cerah	berawan
	Suhu (°C)	23	25	24	27	27	29
	Kelembapan (%)	99	99	99	87	87	95
	Kecepatan Angin (km/jam)	1	1	2	3	3	5
	Arah Angin	selatan	tenggara	utara	timur	timur	barat daya
	Jarak Pandang (m)	<5.000	<7.000	<7.000	<9.000	<9.000	<10.000
Tumbang Anoi	Cuaca	hujan ringan	cerah	cerah berawan	cerah berawan	cerah berawan	berawan
	Suhu (°C)	23	24	24	26	26	29
	Kelembapan (%)	99	60	99	87	87	96
	Kecepatan Angin (km/jam)	1	6	2	2	2	2
	Arah Angin	selatan	selatan	timur	timur laut	barat daya	barat daya
	Jarak Pandang (m)	<7.000	<9.000	<9.000	<9.000	<9.000	<10.000
Karetau Surian	Cuaca	hujan ringan	berawan	cerah berawan	cerah	berawan	berawan
	Suhu (°C)	23	24	26	26	25	29
	Kelembapan (%)	99	99	86	87	89	97
	Kecepatan Angin (km/jam)	1	2	2	2	2	5
	Arah Angin	selatan	selatan	timur	timur laut	barat daya	barat daya
	Jarak Pandang (m)	<7.000	<7.000	<8.000	<9.000	<9.000	<10.000
Tumbang Mahuroi	Cuaca	hujan ringan	cerah berawan	cerah berawan	cerah berawan	beraan	berawan
	Suhu (°C)	23	24	24	26	28	29
	Kelembapan (%)	97	98	99	99	94	95
	Kecepatan Angin (km/jam)	2	2	2	3	4	5
	Arah Angin	selatan	selatan	utara	utara	utara	barat laut
	Jarak Pandang (m)	<5.000	<5.000	<7.000	<9.000	<9.000	<10.000

KECAMATAN MIRI MANASA	TANGGAL						
	Tanggal 20 Mei 2025			Tanggal 21 Mei 2025			
	WAKTU (WIB)						
		16.00-20.00	20.00-24.00	00.00-04.00	04.00-08.00	08.00-12.00	12.00-16.00
Tumbang Lapan	Cuaca	hujan ringan	hujan ringan	berawan	hujan ringan	berawan	berawan
	Suhu (°C)	23	23	25	26	25	29
	Kelembapan (%)	99	99	98	89	98	95
	Kecepatan Angin (km/jam)	3	1	2	3	2	2
	Arah Angin	selatan	selatan	timur	timur laut	timur	timur laut
	Jarak Pandang (m)	<4.000	<7.000	<7.000	<9.000	<9.000	<10.000
Tumbang Siruk	Cuaca	hujan ringan	berawan	berawan	cerah berawan	berawan	berawan
	Suhu (°C)	23	25	26	27	26	29
	Kelembapan (%)	99	99	83	87	83	95
	Kecepatan Angin (km/jam)	1	1	2	3	2	1
	Arah Angin	selatan	tenggara	tenggara	timur laut	tenggara	timur laut
	Jarak Pandang (m)	<5.000	<7.000	<7.000	>9.000	<7.000	<10.000
Tumbang Napoi	Cuaca	hujan ringan	cerah	berawan	cerah berawan	berawan	berawan
	Suhu (°C)	23	24	26	27	26	29
	Kelembapan (%)	99	60	87	85	87	95
	Kecepatan Angin (km/jam)	1	6	3	2	3	1
	Arah Angin	selatan	selatan	timur	timur laut	timur	timur
	Jarak Pandang (m)	<7.000	<10.000	<7.000	>9.000	<7.000	<10.000
Buntoi	Cuaca	hujan ringan	berawan	berawan	cerah berawan	berawan	berawan
	Suhu (°C)	23	24	26	27	26	29
	Kelembapan (%)	98	99	86	85	93	95
	Kecepatan Angin (km/jam)	1	2	2	2	1	2
	Arah Angin	selatan	selatan	timur	timur laut	timur	timur
	Jarak Pandang (m)	<7.000	<7.000	<9.000	<9.000	<9.000	<10.000
Tumbang Koroi	Cuaca	berawan	berawan	berawan	cerah berawan	berawan	berawan tebal
	Suhu (°C)	23	24	26	27	26	28
	Kelembapan (%)	99	59	83	85	97	98
	Kecepatan Angin (km/jam)	1	1	3	2	3	2
	Arah Angin	utara	utara	utara	timur laut	utara	timur laut
	Jarak Pandang (m)	<10.000	<10.000	<10.000	<9.000	<10.000	<10.000
Mangkuhung	Cuaca	berawan	berawan	berawan	cerah berawan	berawan	berawan
	Suhu (°C)	23	28	26	27	26	28
	Kelembapan (%)	99	96	92	84	92	98
	Kecepatan Angin (km/jam)	2	2	3	2	3	2
	Arah Angin	utara	selatan	timur	timur laut	timur	timur
	Jarak Pandang (m)	<5.000	<5.000	<7.000	<9.000	<7.000	<10.000
Tumbang Manyoi	Cuaca	berawan	berawan	berawan	cerah berawan	berawan	berawan
	Suhu (°C)	23	25	26	27	26	28
	Kelembapan (%)	99	95	83	84	83	98
	Kecepatan Angin (km/jam)	1	1	3	2	3	1
	Arah Angin	barat laut	tenggara	timur	timur laut	timur	timur
	Jarak Pandang (m)	<5.000	<5.	<7.000	<9.000	<7.000	<10.000
Tumbang Masukih	Cuaca	berawan	cerah	cerah	cerah berawan	cerah	berawan
	Suhu (°C)	23	24	24	27	26	28
	Kelembapan (%)	99	55	83	84	83	97
	Kecepatan Angin (km/jam)	1	4	2	2	1	1
	Arah Angin	utara	utara	timur	timur laut	timur	barat daya
	Jarak Pandang (m)	<5.000	<5.000	<7.000	<9.000	<7.000	<10.000
Rangan Hiran	Cuaca	berawan	berawan	cerah	cerah berawan	cerah	berawan tebal
	Suhu (°C)	23	23	28	27	26	28
	Kelembapan (%)	99	59	83	85	83	98
	Kecepatan Angin (km/jam)	1	1	3	2	3	1
	Arah Angin	utara	utara	utara	timur laut	utara	timur laut
	Jarak Pandang (m)	<10.000	<10.000	<7.000	<9.000	<7.000	<10.000
Harowu	Cuaca	berawan	berawan	berawan	cerah berawan	berawan	berawan
	Suhu (°C)	23	28	26	25	26	28
	Kelembapan (%)	99	98	83	88	95	96
	Kecepatan Angin (km/jam)	2	3	3	2	2	1
	Arah Angin	utara	selatan	selatan	utara	selatan	tenggara
	Jarak Pandang (m)	<5.000	<5.000	<7.000	<9.000	<7.000	<10.000
Tumbang Hatung	Cuaca	berawan	berawan	berawan	cerah berawan	berawan	berawan
	Suhu (°C)	23	24	26	26	26	28
	Kelembapan (%)	99	96	83	85	83	98
	Kecepatan Angin (km/jam)	1	1	2	2	2	1
	Arah Angin	barat laut	utara	utara	timur laut	utara	timur
	Jarak Pandang (m)	<5.000	<5.000	<7.000	<9.000	<7.000	<10.000

Prakiraan cuaca kecamatan di Kabupaten Gunung Mas

Kecamatan	Kam, 22 Mei	Jum, 23 Mei	Sab, 24 Mei	Min, 25 Mei	Sen, 26 Mei
Sepang ↗	<div> Hujan Ringan</div> <div> 24-30 °C</div> <div> 77-99%</div>	<div> Hujan Ringan</div> <div> 24-33 °C</div> <div> 69-99%</div>	<div> Berawan</div> <div> 23-32 °C</div> <div> 62-99%</div>	<div> Cerah Berawan</div> <div> 25-33 °C</div> <div> 60-97%</div>	<div> Berawan</div> <div> 24-31 °C</div> <div> 69-99%</div>
	<div> Hujan Ringan</div> <div> 24-31 °C</div> <div> 82-99%</div>	<div> Hujan Ringan</div> <div> 24-33 °C</div> <div> 68-99%</div>	<div> Berawan</div> <div> 24-32 °C</div> <div> 65-99%</div>	<div> Cerah Berawan</div> <div> 24-32 °C</div> <div> 62-96%</div>	<div> Berawan</div> <div> 24-31 °C</div> <div> 70-99%</div>
	<div> Hujan Ringan</div> <div> 24-30 °C</div> <div> 84-99%</div>	<div> Hujan Ringan</div> <div> 23-33 °C</div> <div> 66-99%</div>	<div> Berawan</div> <div> 24-32 °C</div> <div> 65-99%</div>	<div> Cerah Berawan</div> <div> 24-33 °C</div> <div> 60-98%</div>	<div> Berawan</div> <div> 24-31 °C</div> <div> 70-99%</div>
Kahayan Hulu Utara ↗	<div> Hujan Ringan</div> <div> 24-31 °C</div> <div> 85-99%</div>	<div> Hujan Ringan</div> <div> 24-33 °C</div> <div> 68-99%</div>	<div> Berawan</div> <div> 23-32 °C</div> <div> 65-99%</div>	<div> Cerah Berawan</div> <div> 23-32 °C</div> <div> 63-97%</div>	<div> Berawan</div> <div> 24-31 °C</div> <div> 66-99%</div>
	<div> Hujan Ringan</div> <div> 24-31 °C</div> <div> 75-99%</div>	<div> Hujan Ringan</div> <div> 23-33 °C</div> <div> 68-99%</div>	<div> Berawan</div> <div> 24-32 °C</div> <div> 61-99%</div>	<div> Cerah Berawan</div> <div> 25-33 °C</div> <div> 60-96%</div>	<div> Udara Kabur</div> <div> 24-31 °C</div> <div> 69-99%</div>
	<div> Hujan Ringan</div> <div> 24-30 °C</div> <div> 81-99%</div>	<div> Hujan Ringan</div> <div> 23-33 °C</div> <div> 70-99%</div>	<div> Berawan</div> <div> 24-32 °C</div> <div> 66-99%</div>	<div> Cerah Berawan</div> <div> 24-32 °C</div> <div> 64-95%</div>	<div> Berawan</div> <div> 24-31 °C</div> <div> 70-99%</div>
Mihing Raya ↗	<div> Hujan Ringan</div> <div> 24-30 °C</div> <div> 77-99%</div>	<div> Hujan Ringan</div> <div> 24-33 °C</div> <div> 69-99%</div>	<div> Berawan</div> <div> 23-32 °C</div> <div> 63-99%</div>	<div> Hujan Ringan</div> <div> 25-33 °C</div> <div> 61-97%</div>	<div> Hujan Ringan</div> <div> 24-31 °C</div> <div> 68-99%</div>
	<div> Hujan Ringan</div> <div> 23-31 °C</div> <div> 86-99%</div>	<div> Hujan Ringan</div> <div> 23-32 °C</div> <div> 64-99%</div>	<div> Berawan</div> <div> 22-31 °C</div> <div> 63-97%</div>	<div> Berawan</div> <div> 22-31 °C</div> <div> 60-97%</div>	<div> Berawan</div> <div> 22-30 °C</div> <div> 62-99%</div>
	<div> Hujan Ringan</div> <div> 23-32 °C</div> <div> 90-99%</div>	<div> Hujan Ringan</div> <div> 23-32 °C</div> <div> 66-99%</div>	<div> Berawan</div> <div> 22-32 °C</div> <div> 60-98%</div>	<div> Cerah Berawan</div> <div> 22-31 °C</div> <div> 65-99%</div>	<div> Berawan</div> <div> 22-31 °C</div> <div> 65-99%</div>
Rungan Hulu ↗	<div> Hujan Ringan</div> <div> 24-31 °C</div> <div> 80-99%</div>	<div> Hujan Ringan</div> <div> 23-32 °C</div> <div> 69-99%</div>	<div> Berawan</div> <div> 24-32 °C</div> <div> 68-99%</div>	<div> Cerah Berawan</div> <div> 24-32 °C</div> <div> 64-97%</div>	<div> Berawan</div> <div> 24-30 °C</div> <div> 71-99%</div>
	<div> Hujan Ringan</div> <div> 24-30 °C</div> <div> 86-99%</div>	<div> Hujan Ringan</div> <div> 23-33 °C</div> <div> 67-99%</div>	<div> Berawan</div> <div> 24-32 °C</div> <div> 63-99%</div>	<div> Berawan</div> <div> 24-32 °C</div> <div> 62-95%</div>	<div> Udara Kabur</div> <div> 23-31 °C</div> <div> 68-99%</div>
	<div> Hujan Ringan</div> <div> 24-31 °C</div> <div> 82-99%</div>	<div> Hujan Ringan</div> <div> 23-33 °C</div> <div> 68-99%</div>	<div> Berawan</div> <div> 24-32 °C</div> <div> 66-99%</div>	<div> Cerah Berawan</div> <div> 24-32 °C</div> <div> 63-97%</div>	<div> Berawan</div> <div> 24-30 °C</div> <div> 71-99%</div>
Rungan Barat ↗	<div> Hujan Ringan</div> <div> 24-31 °C</div> <div> 82-99%</div>	<div> Hujan Ringan</div> <div> 23-33 °C</div> <div> 68-99%</div>	<div> Berawan</div> <div> 24-32 °C</div> <div> 66-99%</div>	<div> Cerah Berawan</div> <div> 24-32 °C</div> <div> 63-97%</div>	<div> Berawan</div> <div> 24-30 °C</div> <div> 71-99%</div>

II.a. DATA BANJIR TAHUN 2025



BADAN PENANGGULANGAN BENCANA DAERAH KABUPATEN GUNUNG MAS

JLN. LETJEND. SOEPRAPTO, KEL. TAMPANG TUMBANG ANJIR, KEC. KURUN, KAB. GUNUNG MAS

KEJADIAN BANJIR PADA HARI : RABU, 21 MEI 2025

DATA KEJADIAN BANJIR :

No.	Nama Kecamatan	Desa	KK	Jumlah				Fasilitas Umum					Keterangan	
				Dewasa		Anak	Jiwa	Tempa Ibadah			Sekolah	Puskesmas		Lain-lain
				L	P			Mesjid	Gereja	Balai Hindu				
														-
														Data Terakhir

II.b. DATA BANJIR TAHUN 2025

Kecamatan / Kota	Bulan												Kejadian (x)
	1	2	3	4	5	6	7	8	9	10	11	12	
Kurun	-	-	5	-	-								(Jumat, 07 Maret 2025) Jln. Trans Kuala Kurun - Desa Penda Linda / Petus - Desa Teluk Nyatu ; Jln. Jendral Sudirman, Kel. Tampang Tumbang Anjir, berdampak banjir pada Jalan Penghubung, Ketinggian Air ± 100 cm. ----- (Jumat, 14 Maret 2025) Kel. Tampang Tumbang Anjir - RT. 004, berdampak banjir pada 79 KK. Desa Tumbang Tambirah, berdampak banjir pada Sarana Lokal Umum. ----- (Minggu, 16 Maret 2025) Jln. Sangkurun (Gang Manggis), Kel. Kuala Kurun, berdampak banjir pada Sarana Lokal Umum. Desa Tumbang Miwan, berdampak banjir pada 108 KK.
Kahayan Hulu Utara	-	-	2	-	-								(Senin, 17 Maret 2025) Desa Penda Rangas, berdampak banjir pada 3 KK, Desa Penda Tumbang Sian, berdampak banjir pada 3 KK.
Damang Batu	-	-	-	-	-								-
Sepang	1	-	-	-	-								(Minggu, 19 Januari 2025) Desa Tampelas, berdampak banjir pada 62 KK / 310 Jiwa, Ketinggian Air ± 50 cm.
Miri Manasa	-	-	2	-	-								(Kamis, 13 Maret 2025) Kel. Tumbang Napoi, berdampak banjir pada Sarana Lokal Umum. ----- (Jumat, 14 Maret 2025) Desa Tumbang Masukih, berdampak banjir pada Sarana Lokal Umum.
Tewah	-	-	2	-	-								(Kamis - Sabtu, 13 - 15 Maret 2025) Jln. Patahu RT. 005 ; Jln. Menteng, Kel. Tewah, berdampak banjir pada 701 KK / 2786 Jiwa. ----- (Minggu, 16 Maret 2025) Desa Sare Rangan, berdampak banjir pada 29 KK.
Manuhing	-	-	2	-	-								(Sabtu, 15 Maret 2025) Desa Tangki Dahuyan, berdampak banjir pada Sarana Lokal Umum. ----- (Minggu, 16 Maret 2025) Kel. Tumbang Talaken, berdampak banjir pada Sarana Lokal Umum.
Manuhing Raya	-	-	6	-	-								(Selasa - Rabu & Senin, 04 - 05 & 17 Maret 2025) Kel. Tehang, berdampak banjir pada 377 KK / 1.131 Jiwa, Desa Luwuk Tukau, berdampak banjir pada 17 KK / 56 Jiwa, Desa Tumbang Oroi, berdampak banjir pada 12 KK / 37 Jiwa, Desa Tumbang Samui, berdampak banjir pada 20 KK / 65 Jiwa, Desa Putat Durei, berdampak banjir pada 7 KK / 21 Jiwa, Desa Tumbang Mantuhe, berdampak banjir pada 7 KK / 24 Jiwa, Ketinggian Air ± 50 - 70 cm.

Rungan	1	-	8	-	-							(Selasa, 21 Januari 2025) Desa Tumbang Malahoi, berdampak banjir pada 60 KK, Ketinggian Air ± - cm. ----- (Sabtu-Minggu, 15-16 Maret 2025) Desa Tumbang Malahoi, berdampak banjir pada 188 KK, Desa Tumbang Kajuei, berdampak banjir pada 66 KK, Desa Tumbang Bunut, berdampak banjir pada 28 KK, Desa Tumbang Jutuh, berdampak banjir pada 16 KK. ----- (Senin, 17 Maret 2025) Desa Bereng Malaka, berdampak banjir pada 18 KK, Desa Jakatan Raya, berdampak banjir pada 76 KK, Desa Linau, berdampak banjir pada 86 KK, Desa Parempei, berdampak banjir pada 15 KK.
Rungan Hulu	-	-	6	-	-							(Sabtu, 15 Maret 2025) Desa Jangkit, berdampak banjir pada 20 KK, Desa Sangal, berdampak banjir pada 139 KK. ----- (Minggu, 16 Maret 2025) Desa Tumbang Lapan, berdampak banjir pada 142 KK. ----- (Senin, 17 Maret 2025) Kel. Tumbang Rahuyan, berdampak banjir pada 70 KK, Desa Sei Antai, berdampak banjir pada 125 KK, Desa Mujai, berdampak banjir pada 14 KK.
Rungan Barat	3	-	1	-	-							(Minggu, 19 Januari 2025) Desa Tusang Raya, berdampak banjir pada 28 KK / 93 Jiwa, Ketinggian Air ± 40 cm. Desa Tumbang Langgah, berdampak banjir pada 50 KK / 210 Jiwa, Ketinggian Air ± 150 cm. ----- (Jumat, 31 Januari 2025) Desa Tumbang Bahanei, berdampak banjir pada 40 KK / - Jiwa, Ketinggian Air ± - cm. ----- (Sabtu, 15 Maret 2025) Desa Tumbang Jalemu Kajuei, berdampak banjir pada 1 (satu) bangunan TK PAUD & 1 (satu) bangunan PUSTU, Sarana Lokal Umum.
Mihing Raya	-	-	1	-	-							(Selasa, 04 Maret 2025) Kel. Kampuri, berdampak banjir pada 5 KK, Luapan Sungai Handuken

III. DATA TANAH LONGSOR TAHUN 2025

Kecamatan / Kota	Bulan												Kejadian (x)
	1	2	3	4	5	6	7	8	9	10	11	12	
Kurun	-	-	-	-	-								
Kahayan Hulu Utara	-	-	-	-	-								
Damang Batu	1	-	-	-	-								(Kamis, 23 Januari 2025) Desa Tumbang Mahuroi. Kejadian longsor diperkirakan korban 2 (dua) Orang, sampai sekarang masih belum diketemukan. An. : -
Sepang	-	-	-	-	-								
Miri Manasa	-	-	-	-	-								
Tewah	-	-	-	-	-								
Manuhing	-	-	-	-	-								
Manuhing Raya	-	-	-	-	-								
Rungan	-	-	-	-	-								
Rungan Hulu	-	-	-	-	-								
Rungan Barat	-	-	-	-	-								
Mihing Raya	-	-	-	-	-								

IV. DATA ORANG HILANG / TENGGELAM TAHUN 2025

Kecamatan / Kota	Bulan												Kejadian (x)
	1	2	3	4	5	6	7	8	9	10	11	12	
Kurun	-	-	-	-	-								
Kahayan Hulu Utara	-	-	-		-								
Damang Batu	-	1	-	-	-								(Kamis, 20 Februari 2025) Desa Tumbang Marikoi, di DAS Kahayan. Korban tenggelam ditemukan Telah Meninggal Dunia (TMD). An. : FIRZA VALENTINO FERIE
Sepang	-	-	-	-	-								
Miri Manasa	-	-	-	-	-								
Tewah	-	1	-	-	-								(Minggu, 16 Februari 2025) Desa Batu Nyiwuh RT. 004, di DAS Kahayan. Korban tenggelam ditemukan Telah Meninggal Dunia (TMD). An. : DESLAN JULINDRI (Als. DESLAN BIN SUNDRI)
Manuhing	-	-	-	-	-								
Manuhing Raya	-	-	-	-	-								
Rungan	-	-	-	-	-								
Rungan Hulu	-	-	-	-	-								
Rungan Barat	-	-	-	-	-								
Mihing Raya	-	-	-	-	-								

V. DATA KEBAKARAN PEKARANGAN / PERUMAHAN TAHUN 2025

Kecamatan / Kota	Bulan												Kejadian (x)
	1	2	3	4	5	6	7	8	9	10	11	12	
Kurun	1	1	-	-	-								(Rabu, 01 Januari 2025) Jln. Lintas Kurun Sebrang RT. 014 / RW. 002, Kel. Kuala Kurun = 5 (lima) Rumah Penduduk Terbakar / Tidak Ada Korban Jiwa An. : 1) SUNARYO AFFANDI ; 2) SALAMAT ; 3) SANDRO ; 4) NURTATIE ; 5) SANIAH ----- (Jumat, 07 Februari 2025) Jln. Lintas Desa Tumbang Tariak - Kuala Kurun = Kebakaran Rumah Kost / Barak 5 (lima) Pintu / Tidak Ada Korban Jiwa An. : Bp. WIRO / WINDA WIWIN
Kahayan Hulu Utara	-	-	-	-	-								
Damang Batu	-	-	-	-	-								
Sepang	-	-	-	-	-								
Miri Manasa	-	-	-	-	-								
Tewah	-	-	-	-	-								
Manuhing	2	-	-	-	1								(Sabtu, 11 Januari 2025) Jln. Babilu RT. 001 / RW. 001, Kel. Tumbang Talaken = 1 (satu) Rumah Penduduk Terbakar / Tidak Ada Korban Jiwa An. : MADID. E. S. ----- (Senin, 20 Januari 2025) Pinggir Jalan Umum, Kel. Tumbang Talaken = 2 (dua) Rumah Penduduk Terbakar / Tidak Ada Korban Jiwa An. : - ----- (Kamis, 08 Mei 2025) Jln. Tangkasiang RT. 006 / RW. 002, di Pasar Lek Guhung, Kel. Tumbang Talaken = 6 (enam) Rumah Penduduk Terbakar / Tidak Ada Korban Jiwa An. : 1) H. TRISNO / RUDI ; 2) LUTFI / JAIS ; 3) SAMAD ; 4) OSON / ZUBER - AGUNG 5) CACA D. NAWAI / HARUM - SABINO ; 6) BUDIANTO / EKA
Manuhing Raya	-	-	-	-	-								
Rungan	1	-	-	1	-								(Kamis, 09 Januari 2025) Desa Bereng Baru RT. 002 / RW. 001 = 1 (satu) Rumah Penduduk Terbakar / Tidak Ada Korban Jiwa An. : HENDRI WANTO (Jumat, 19 April 2025) Desa Luwuk Langkuas = 1 (satu) Rumah Penduduk dan Toko Sembako - Bengkel Motor Terbakar / Tidak Ada Korban Jiwa An. : RAMA / IRA SUSILAWATI
Rungan Hulu	-	-	-	-	-								
Rungan Barat	-	-	-	-	-								
Mihing Raya	1	-	-	-	-								(Selasa, 14 Januari 2025) Jln. Damang Batu RT. 001 / RW. 001, Desa Tumbang Danau = 4 (empat) Rumah Penduduk Terbakar / Tidak Ada Korban Jiwa An. : 1) DISON DAHIM ; 2) TIMBUL ; 3) PRITILO ; 4) RUPUS ANJAS

VI. DATA KEBAKARAN HUTAN DAN LAHAN TAHUN 2025

Hari / Tanggal : Selasa, 20-05-2025
Pukul : 16.00 WIB - 08.00 WIB

NO.	KECAMATAN	KEJADIAN (x)	LUAS KARHUTLA ± (Ha)
1	KURUN	-	-
2	KAHAYAN HULU UTARA	-	-
3	DAMANG BATU	-	-
4	SEPANG	-	-
5	MIRI MANASA	-	-
6	TEWAH	-	-
7	MANUHING	-	-
8	MANUHING RAYA	-	-
9	RUNGAN	-	-
10	RUNGAN HULU	-	-
11	RUNGAN BARAT	-	-
12	MIHING RAYA	-	-
TOTAL JUMLAH		-	-

--- s/d ---

Hari / Tanggal : Rabu, 21-05-2025
Pukul : 08.00 WIB - 16.00 WIB

NO.	KECAMATAN	KEJADIAN (x)	LUAS KARHUTLA ± (Ha)
1	KURUN	-	-
2	KAHAYAN HULU UTARA	-	-
3	DAMANG BATU	-	-
4	SEPANG	-	-
5	MIRI MANASA	-	-
6	TEWAH	-	-
7	MANUHING	-	-
8	MANUHING RAYA	-	-
9	RUNGAN	-	-
10	RUNGAN HULU	-	-
11	RUNGAN BARAT	-	-
12	MIHING RAYA	-	-
TOTAL JUMLAH		-	-

Sumber : Badan Penanggulangan Bencana Daerah Kabupaten Gunung Mas

VII. DATA HOTSPOT SATELIT NASA - MODIS, NASA - SNPP, & NASA - NOAA20 TAHUN 2025

Hari / Tanggal : Selasa, 20-05-2025
Pukul : 16.00 WIB - 08.00 WIB

NO.	KECAMATAN	CONFIDENCE %			KEJADIAN (x)	LUAS KARHUTLA ± (Ha)
		L	M	H		
1	KURUN	-	-	-	-	-
2	KAHAYAN HULU UTARA	-	-	-	-	-
3	DAMANG BATU	-	-	-	-	-
4	SEPANG	-	-	-	-	-
5	MIRI MANASA	-	-	-	-	-
6	TEWAH	-	-	-	-	-
7	MANUHING	-	-	-	-	-
8	MANUHING RAYA	-	-	-	-	-
9	RUNGAN	-	-	-	-	-
10	RUNGAN HULU	-	-	-	-	-
11	RUNGAN BARAT	-	-	-	-	-
12	MIHING RAYA	-	-	-	-	-
TOTAL JUMLAH		-	-	-	-	-

NO.	KECAMATAN	DESA	LATITUDE	LONGITUDE	CONFIDENCE %			KET.
					L	M	H	
1	KURUN							
2	KAHAYAN HULU UTARA							
3	DAMANG BATU							
4	SEPANG							
5	MIRI MANASA							
6	TEWAH							
7	MANUHING							
8	MANUHING RAYA							
9	RUNGAN							
10	RUNGAN HULU							
11	RUNGAN BARAT							
12	MIHING RAYA							
TOTAL JUMLAH								

Tingkat Kepercayaan Hotspot :

L : Rendah
M : Sedang
H : Tinggi

Sumber : <https://sipongi.menlhk.go.id/>

--- s/d ---

Hari / Tanggal : Rabu, 21-05-2025
Pukul : 08.00 WIB - 16.00 WIB

NO.	KECAMATAN	CONFIDENCE %			KEJADIAN (x)	LUAS KARHUTLA ± (Ha)
		L	M	H		
1	KURUN	-	-	-	-	-
2	KAHAYAN HULU UTARA	-	-	-	-	-
3	DAMANG BATU	-	-	-	-	-
4	SEPANG	-	-	-	-	-
5	MIRI MANASA	-	-	-	-	-
6	TEWAH	-	-	-	-	-
7	MANUHING	-	-	-	-	-
8	MANUHING RAYA	-	-	-	-	-
9	RUNGAN	-	-	-	-	-
10	RUNGAN HULU	-	-	-	-	-
11	RUNGAN BARAT	-	-	-	-	-
12	MIHING RAYA	-	-	-	-	-
TOTAL JUMLAH		-	-	-	-	-

NO.	KECAMATAN	DESA	LATITUDE	LONGITUDE	CONFIDENCE %			KET.
					L	M	H	
1	KURUN							
2	KAHAYAN HULU UTARA							
3	DAMANG BATU							
4	SEPANG							
5	MIRI MANASA							
6	TEWAH							
7	MANUHING							
8	MANUHING RAYA							
9	RUNGAN							
10	RUNGAN HULU							
11	RUNGAN BARAT							
12	MIHING RAYA							
TOTAL JUMLAH								

Tingkat Kepercayaan Hotspot :

L : Rendah

M : Sedang

H : Tinggi

Sumber : <https://sipongi.menlhk.go.id/>

PENDATAAN KEBAKARAN HUTAN DAN LAHAN

JENIS BENCANA : KARHUTLA
WAKTU BENCANA : 16.00 WIB
TANGGAL BENCANA : RABU, 21 MEI 2025
LOKASI BENCANA : DESA / KELURAHAN : KECAMATAN :

KOORDINAT		VEGETASI	JENIS TANAH	MORFOLOGI	LUAS TERBAKAR ± (Ha)	LAMA PEMADAMAN	PENYEBAB TERJADI	KORBAN JIWA
LATITUDE	LONGITUDE							

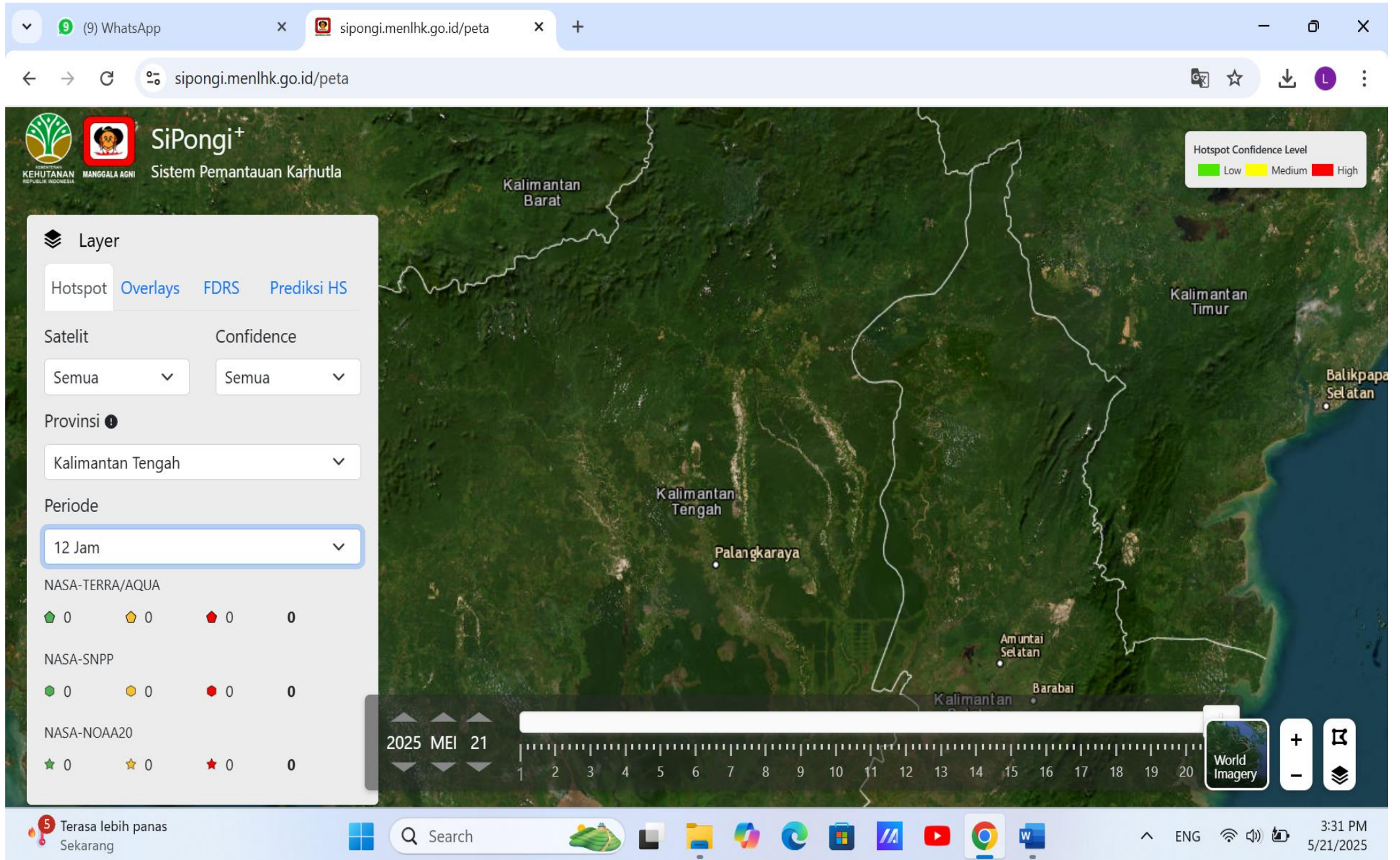
FASILITAS UMUM TERDAMPAK	KERUGIAN FINANSIAL (Rp.)	STATUS LAHAN	PEMILIK LAHAN	JUMLAH ANGGOTA PEMADAM	JUMLAH KENDARAAN PEMADAM	JUMLAH PERALATAN PEMADAM

DESKRIPSI : Tidak Ada Kegiatan Posko

KOORDINATOR LAPANGAN,

HOTSPOT DI KABUPATEN GUNUNG MAS

RABU TANGGAL 21 MEI 2025 : NIHIL



HASIL PEMANTAUAN HARI INI : NIHIL

KEGIATAN PETUGAS PIKET BPBD KABUPATEN GUNUNG MAS :

1. Melakukan Monitoring / Pemantauan Bencana Banjir, Tanah Longsor, serta Kebakaran Pekarangan Perumahan Tahun 2025 di Kabupaten Gunung Mas.
2. Berkoordinasi dengan TNI, POLRI, Kepala Desa, dan Camat di Kabupaten Gunung Mas apabila terjadi Bencana.

Dokumentasi Pemantauan **TIM TRC BPBD Kabupaten Gunung Mas** :



***Lokasi banjir arah jalan simpang 3 Salman Alibasyah - Kelurahan Tampang Tumbang Anjir, Kec. Kurun.
Masih belum diketahui korban banjir yang terdampak***

Demikian Laporan Harian Kabupaten Gunung Mas Sore Hari / Tgl. : **Rabu, 21 Mei 2025**
Pukul : 16.00 WIB



LAPORAN HARIAN PRAKIRAAN CUACA,

KEJADIAN BANJIR, TANAH LONGSOR &

KEBAKARAN PEKARANGAN PERUMAHAN - HUTAN DAN LAHAN

BPBD KABUPATEN GUNUNG MAS

TAHUN 2025

Selamat Sore, mohon izin melaporkan, informasi terkait kondisi di Kabupaten Gunung Mas saat ini :

Hari / Tgl. : Kamis, 22 Mei 2025

Pukul : 16.00 WIB



I. KONDISI TERKINI

Pantauan Cuaca Tanggal 22-05-2025 : **BMKG**

Hari/Tanggal : Kamis, 22 Mei 2025

I. KONDISI TERKINI

Pantauan Cuaca Tanggal 22 Mei 2025

KECAMATAN MIHING RAYA	TANGGAL						
	21/05/2025			22/05/2025			
	WAKTU (WIB)						
		16.00-20.00	20.00-24.00	00.00-04.00	04.00-08.00	08.00-12.00	12.00-16.00
Kampuri	Cuaca	Hujan Ringan	Hujan Ringan	Cerah	Cerah	Berawan	Cerah
	Suhu (°C)	25	25	24	27	30	27
	Kelembapan (%)	99	99	98	88	81	90
	Kecepatan Angin (km/jam)	3	3	3	3	5	3
	Arah Angin	Tenggara	Tenggara	Timur Laut	Utara	Barat Daya	Selatan
	Jarak Pandang (m)	6.000	6.000	6.000	9.000	9.000	10.000
Tuyun	Cuaca	Hujan Ringan	Cerah Berawan	Cerah	Cerah	Berawan	Cerah
	Suhu (°C)	25	24	24	27	30	27
	Kelembapan (%)	99	99	99	88	85	93
	Kecepatan Angin (km/jam)	3	3	3	3	5	3
	Arah Angin	Tenggara	Tenggara	Timur Laut	Utara	Barat Daya	Selatan
	Jarak Pandang (m)	9.000	6.000	6.000	9.000	9.000	10.000
Tumbang Empas	Cuaca	Hujan Ringan	Cerah Berawan	Cerah	Cerah	Berawan	Cerah
	Suhu (°C)	25	25	24	27	30	27
	Kelembapan (%)	99	99	99	87	84	92
	Kecepatan Angin (km/jam)	3	3	3	3	5	3
	Arah Angin	Tenggara	Tenggara	Timur Laut	Utara	Barat Daya	Selatan
	Jarak Pandang (m)	6.000	7.000	6.000	9.000	9.000	10.000
Rangan Tate	Cuaca	Hujan Ringan	Cerah Berawan	Cerah	Cerah	Berawan	Cerah
	Suhu (°C)	25	24	24	27	30	27
	Kelembapan (%)	99	99	99	88	83	91
	Kecepatan Angin (km/jam)	3	3	3	3	5	3
	Arah Angin	Tenggara	Tenggara	Timur Laut	Utara	Barat Daya	Selatan
	Jarak Pandang (m)	8.000	6.000	6.000	9.000	9.000	10.000
Dahian Tambuk	Cuaca	Hujan Ringan	Cerah Berawan	Cerah	Berawan	Berawan	Cerah
	Suhu (°C)	25	24	24	27	31	27
	Kelembapan (%)	99	99	98	89	79	88
	Kecepatan Angin (km/jam)	3	2	3	3	4	5
	Arah Angin	Tenggara	Tenggara	Timur Laut	Utara	Barat	Barat Daya
	Jarak Pandang (m)	6.000	6.000	6.000	9.000	9.000	10.000
Tumbang Danau	Cuaca	Hujan Ringan	Cerah Berawan	Cerah	Cerah	Berawan	Cerah
	Suhu (°C)	25	24	24	27	31	27
	Kelembapan (%)	99	99	98	89	80	89
	Kecepatan Angin (km/jam)	3	2	3	3	4	5
	Arah Angin	Tenggara	Tenggara	Timur Laut	Utara	Barat	Barat Daya
	Jarak Pandang (m)	6.000	6.000	6.000	9.000	9.000	10.000

I. KONDISI TERKINI

Pantauan Cuaca Tanggal 22 Mei 2025

KECAMATAN SEPANG	TANGGAL						
	21/05/2025			22/05/2025			
	WAKTU (WIB)						
		16.00-20.00	20.00-24.00	00.00-04.00	04.00-08.00	08.00-12.00	12.00-16.00
Pematang Limau	Cuaca	Berawan	Hujan Ringan	Cerah Berawan	Cerah	Cerah	Cerah
	Suhu (°C)	28	25	24	26	30	27
	Kelembapan (%)	98	99	98	91	76	90
	Kecepatan Angin (km/jam)	0	1	2	5	3	1
	Arah Angin	Selatan	Tenggara	Timur Laut	Utara	Utara	Barat Daya
	Jarak Pandang (m)	10.000	9.000	6.000	9.000	9.000	10.000
Tampelas	Cuaca	Berawan	Hujan Ringan	Berawan	Cerah	Cerah	Cerah
	Suhu (°C)	28	25	24	26	30	27
	Kelembapan (%)	98	99	98	89	76	89
	Kecepatan Angin (km/jam)	1	2	2	6	3	2
	Arah Angin	Utara	Tenggara	Timur Laut	Utara	Utara	Barat Daya
	Jarak Pandang (m)	10.000	9.000	6.000	9.000	9.000	10.000
Sepang Kota	Cuaca	Berawan	Hujan Ringan	Berawan	Cerah	Cerah	Cerah
	Suhu (°C)	28	25	24	26	30	27
	Kelembapan (%)	98	99	98	89	77	89
	Kecepatan Angin (km/jam)	2	4	3	6	3	3
	Arah Angin	Timur Laut	Timur	Utara	Utara	Utara	Selatan
	Jarak Pandang (m)	10.000	9.000	6.000	9.000	9.000	10.000
Sepang Simin	Cuaca	Berawan	Hujan Ringan	Berawan	Cerah	Cerah	Cerah
	Suhu (°C)	28	25	24	26	30	27
	Kelembapan (%)	99	99	99	89	76	91
	Kecepatan Angin (km/jam)	1	2	4	6	3	2
	Arah Angin	Utara	Tenggara	Timur Laut	Utara	Utara	Barat Daya
	Jarak Pandang (m)	10.000	9.000	6.000	9.000	9.000	10.000
Tewai Baru	Cuaca	Berawan	Hujan Ringan	Berawan	Cerah	Cerah	Cerah
	Suhu (°C)	28	25	24	26	30	27
	Kelembapan (%)	98	99	99	89	77	90
	Kecepatan Angin (km/jam)	2	4	3	6	3	3
	Arah Angin	Timur Laut	Timur	Utara	Utara	Utara	Selatan
	Jarak Pandang (m)	10.000	9.000	6.000	9.000	9.000	10.000
Tanjung Karitak	Cuaca	Berawan	Hujan Ringan	Berawan	Cerah	Cerah	Cerah
	Suhu (°C)	28	25	24	26	30	27
	Kelembapan (%)	99	99	99	89	77	92
	Kecepatan Angin (km/jam)	1	2	3	6	3	2
	Arah Angin	Utara	Tenggara	Timur Laut	Utara	Utara	Barat Daya
	Jarak Pandang (m)	10.000	9.000	6.000	9.000	9.000	10.000
Rabauh	Cuaca	Berawan	Hujan Ringan	Berawan	Cerah	Cerah	Cerah
	Suhu (°C)	28	25	24	26	30	27
	Kelembapan (%)	99	99	99	89	77	92
	Kecepatan Angin (km/jam)	1	3	3	6	3	3
	Arah Angin	Barat	Tenggara	Timur Laut	Utara	Utara	Selatan
	Jarak Pandang (m)	10.000	9.000	6.000	9.000	9.000	10.000

I. KONDISI TERKINI
Pantauan Cuaca Tanggal 22 Mei 2025

KECAMATAN RUNGAN BARAT	TANGGAL						
	05/21/2025				05/22/2025		
	WAKTU (WIB)						
		16.00-20.00	20.00-24.00	00.00-04.00	04.00-08.00	08.00-12.00	12.00-16.00
Hujung Pata	Cuaca	Berawan	Berawan Tebal	Cerah	Cerah	Hujan Ringan	Berawan Tebal
	Suhu (°C)	28	24	24	28	30	27
	Kelembapan (%)	99	99	99	89	72	89
	Kecepatan Angin (km/jam)	1	2	6	4	6	6
	Arah Angin	Timur Laut	Tenggara	Utara	Utara	Barat	Barat
	Jarak Pandang (m)	10000	9000	6000	9000	8000	7000
Tumbang Jalemu Kajuei	Cuaca	Berawan Tebal	Hujan Ringan	Cerah	Cerah	Hujan Ringan	Hujan Ringan
	Suhu (°C)	28	24	24	28	30	27
	Kelembapan (%)	98	99	99	89	74	90
	Kecepatan Angin (km/jam)	1	2	6	4	6	6
	Arah Angin	Timur Laut	Tenggara	Utara	Utara	Barat	Barat
	Jarak Pandang (m)	10000	9000	7000	9000	9000	7000
Jalemu Raya	Cuaca	Hujan Ringan	Berawan Tebal	Berawan	Cerah	Berawan Tebal	Berawan Tebal
	Suhu (°C)	28	24	24	28	30	27
	Kelembapan (%)	98	99	98	87	75	90
	Kecepatan Angin (km/jam)	2	2	6	4	3	5
	Arah Angin	Timur	Tenggara	Utara	Utara	Barat	Barat Daya
	Jarak Pandang (m)	10000	9000	9000	9000	9000	8000
Jalemu Masulan	Cuaca	Berawan Tebal	Hujan Ringan	Berawan	Cerah	Hujan Ringan	Berawan Tebal
	Suhu (°C)	28	24	24	28	30	27
	Kelembapan (%)	98	99	99	89	74	92
	Kecepatan Angin (km/jam)	1	2	6	4	6	6
	Arah Angin	Timur Laut	Tenggara	Utara	Utara	Barat	Barat
	Jarak Pandang (m)	10000	9000	6000	9000	9000	7000
Tajah Antang Raya	Cuaca	Berawan Tebal	Hujan Ringan	Berawan	Cerah	Hujan Ringan	Berawan
	Suhu (°C)	28	24	24	28	30	26
	Kelembapan (%)	98	99	99	90	75	94
	Kecepatan Angin (km/jam)	2	1	6	4	2	3
	Arah Angin	Timur	Selatan	Utara	Utara	Barat Daya	Barat
	Jarak Pandang (m)	10000	9000	6000	9000	9000	6000
Rabambang	Cuaca	Berawan Tebal	Hujan Ringan	Berawan	Cerah	Hujan Ringan	Berawan Tebal
	Suhu (°C)	28	24	24	28	30	26
	Kelembapan (%)	98	99	99	88	75	93
	Kecepatan Angin (km/jam)	2	1	3	4	2	3
	Arah Angin	Timur	Selatan	Barat Laut	Utara	Barat Daya	Barat
	Jarak Pandang (m)	10000	9000	6000	9000	9000	7000
Mangkawuk	Cuaca	Hujan Ringan	Berawan Tebal	Berawan	Cerah	Berawan Tebal	Hujan Ringan
	Suhu (°C)	28	24	24	28	29	26
	Kelembapan (%)	98	99	99	87	76	95
	Kecepatan Angin (km/jam)	2	1	6	4	3	3
	Arah Angin	Timur	Tenggara	Utara	Utara	Selatan	Barat Daya
	Jarak Pandang (m)	10000	9000	9000	9000	9000	10000
Tumbang Kuayan	Cuaca	Hujan Ringan	Berawan Tebal	Berawan	Cerah	Berawan	Berawan Tebal
	Suhu (°C)	28	24	24	28	29	26
	Kelembapan (%)	98	99	99	89	76	95
	Kecepatan Angin (km/jam)	2	1	6	4	2	3
	Arah Angin	Timur	Selatan	Utara	Utara	Barat Daya	Barat
	Jarak Pandang (m)	10000	9000	6000	9000	9000	8000
Tumbang Langgah	Cuaca	Hujan Ringan	Berawan Tebal	Berawan	Cerah	Berawan Tebal	Hujan Ringan
	Suhu (°C)	28	24	24	26	29	26
	Kelembapan (%)	98	99	99	93	76	95
	Kecepatan Angin (km/jam)	2	1	6	6	2	3
	Arah Angin	Timur	Selatan	Utara	Utara	Barat Daya	Barat
	Jarak Pandang (m)	10000	9000	6000	6000	9000	10000
Tusang Raya	Cuaca	Hujan Ringan	Berawan Tebal	Berawan	Cerah	Berawan Tebal	Hujan Ringan
	Suhu (°C)	28	24	24	26	29	26
	Kelembapan (%)	97	99	99	92	75	95
	Kecepatan Angin (km/jam)	3	0	6	6	3	4
	Arah Angin	Timur Laut	Timur Laut	Timur Laut	Timur Laut	Barat Daya	Selatan
	Jarak Pandang (m)	10000	9000	9000	9000	8000	10000
Tumbang Bahanei	Cuaca	Hujan Ringan	Berawan Tebal	Berawan	Cerah	Berawan	Hujan Ringan
	Suhu (°C)	28	24	24	26	29	26
	Kelembapan (%)	97	99	99	93	76	94
	Kecepatan Angin (km/jam)	2	0	6	6	1	4
	Arah Angin	Timur Laut	Barat Daya	Utara	Utara	Tenggara	Selatan
	Jarak Pandang (m)	10000	9000	6000	6000	9000	10000

I. KONDISI TERKINI
Pantauan Cuaca Tanggal 22 Mei 2025

KECAMATAN MANUHING	TANGGAL						
	05/21/2025			05/22/2025			
	WAKTU (WIB)						
		16.00-20.00	20.00-24.00	00.00-04.00	04.00-08.00	08.00-12.00	12.00-16.00
Takaras	Cuaca	Berawan Tebal	Berawan	Cerah	Cerah	Cerah	Hujan Ringan
	Suhu (°C)	28	24	24	28	30	27
	Kelembapan (%)	98	99	98	86	75	91
	Kecepatan Angin (km/jam)	5	3	1	5	4	3
	Arah Angin	Timur	Tenggara	Utara	Utara	Timur Laut	Selatan
	Jarak Pandang (m)	10000	7000	6000	9000	8000	9000
Bereng Jun	Cuaca	Berawan Tebal	Berawan Tebal	Cerah	Cerah	Cerah	Berawan Tebal
	Suhu (°C)	28	24	24	28	30	27
	Kelembapan (%)	98	99	99	88	72	88
	Kecepatan Angin (km/jam)	8	3	1	5	1	4
	Arah Angin	Timur	Tenggara	Utara	Utara	Timur Laut	Barat Daya
	Jarak Pandang (m)	10000	9000	6000	9000	9000	6000
Fajar Harapan	Cuaca	Berawan	Hujan Ringan	Cerah	Cerah	Cerah	Cerah
	Suhu (°C)	28	24	24	28	30	29
	Kelembapan (%)	98	99	99	88	74	81
	Kecepatan Angin (km/jam)	3	2	0	4	7	6
	Arah Angin	Timur	Tenggara	Utara	Utara	Barat	Barat
	Jarak Pandang (m)	10000	9000	6000	9000	9000	6000
Bangun Sari	Cuaca	Berawan	Hujan Ringan	Cerah	Cerah	Cerah	Cerah
	Suhu (°C)	28	24	24	28	30	29
	Kelembapan (%)	98	99	99	90	74	80
	Kecepatan Angin (km/jam)	3	2	0	4	7	6
	Arah Angin	Timur	Tenggara	Utara	Utara	Barat	Barat
	Jarak Pandang (m)	10000	9000	6000	9000	9000	7000
Belawan Mulya	Cuaca	Berawan	Hujan Ringan	Cerah	Cerah	Cerah	Berawan Tebal
	Suhu (°C)	28	24	24	28	30	29
	Kelembapan (%)	98	99	99	90	74	82
	Kecepatan Angin (km/jam)	3	2	0	4	7	6
	Arah Angin	Timur	Tenggara	Utara	Utara	Barat	Barat
	Jarak Pandang (m)	10000	9000	6000	9000	8000	7000
Bereng Belawan	Cuaca	Berawan Tebal	Hujan Ringan	Cerah	Cerah	Berawan	Berawan Tebal
	Suhu (°C)	28	24	24	28	30	28
	Kelembapan (%)	98	99	99	90	72	85
	Kecepatan Angin (km/jam)	5	3	0	4	2	7
	Arah Angin	Timur	Tenggara	Barat	Utara	Barat Laut	Barat
	Jarak Pandang (m)	10000	9000	6000	9000	9000	8000
Tumbang Sepan	Cuaca	Berawan	Hujan Ringan	Cerah	Cerah	Cerah	Cerah
	Suhu (°C)	28	24	24	28	30	28
	Kelembapan (%)	98	99	99	90	74	84
	Kecepatan Angin (km/jam)	2	2	1	4	7	6
	Arah Angin	Timur Laut	Tenggara	Barat Laut	Utara	Barat	Barat Daya
	Jarak Pandang (m)	10000	9000	6000	9000	8000	7000
Tumbang Talaken	Cuaca	Berawan Tebal	Hujan Ringan	Cerah	Cerah	Cerah	Berawan Tebal
	Suhu (°C)	28	24	24	28	30	28
	Kelembapan (%)	97	99	99	90	74	84
	Kecepatan Angin (km/jam)	2	2	1	4	7	6
	Arah Angin	Timur Laut	Tenggara	Barat Laut	Utara	Barat	Barat Daya
	Jarak Pandang (m)	10000	9000	6000	9000	9000	7000
Tangki Dahuyan	Cuaca	Hujan Ringan	Berawan Tebal	Cerah	Cerah	Berawan	Berawan Tebal
	Suhu (°C)	28	24	24	28	30	28
	Kelembapan (%)	97	99	99	88	75	85
	Kecepatan Angin (km/jam)	2	2	2	4	3	5
	Arah Angin	Timur	Tenggara	Barat Laut	Utara	Barat	Barat Daya
	Jarak Pandang (m)	10000	9000	6000	9000	9000	8000
Tumbang Jalemu	Cuaca	Berawan Tebal	Berawan Tebal	Cerah	Cerah	Cerah	Hujan Ringan
	Suhu (°C)	28	24	24	28	30	28
	Kelembapan (%)	97	99	99	90	73	81
	Kecepatan Angin (km/jam)	5	1	2	4	4	4
	Arah Angin	Timur	Tenggara	Barat Laut	Utara	Barat	Barat Daya
	Jarak Pandang (m)	10000	9000	6000	9000	9000	7000
Taringen	Cuaca	Berawan Tebal	Berawan Tebal	Cerah	Cerah	Cerah	Berawan Tebal
	Suhu (°C)	28	24	24	28	30	27
	Kelembapan (%)	98	99	99	87	73	89
	Kecepatan Angin (km/jam)	8	3	1	5	1	4
	Arah Angin	Timur	Tenggara	Utara	Utara	Timur Laut	Barat Daya
	Jarak Pandang (m)	10000	9000	6000	9000	9000	7000
Gohong	Cuaca	Berawan Tebal	Berawan Tebal	Cerah	Cerah	Berawan Tebal	Berawan
	Suhu (°C)	28	24	24	28	30	28
	Kelembapan (%)	97	99	99	90	74	83
	Kecepatan Angin (km/jam)	5	1	2	4	4	4
	Arah Angin	Timur	Tenggara	Barat Laut	Utara	Barat	Barat Daya
	Jarak Pandang (m)	10000	9000	6000	9000	9000	8000

I. KONDISI TERKINI
Pantauan Cuaca Tanggal 22 Mei 2025

KECAMATAN RUNGAN HULU	TANGGAL						
	21/05/2025			22/04/2025			
	WAKTU (WIB)						
		16.00-20.00	20.00-24.00	00.00-04.00	04.00-08.00	08.00-12.00	12.00-16.00
Tumbang Rahuyan	Cuaca	Hujan Ringan	Cerah Berawan	Berawan Tebal	Cerah	Berawan	Hujan Ringan
	Suhu (°C)	26	25	24	28	30	26
	Kelembapan (%)	99	98	99	88	76	95
	Kecepatan Angin (km/jam)	5	1	3	3	0	5
	Arah Angin	Timur	Timur Laut	Barat Laut	Utara	Timur	Selatan
	Jarak Pandang (m)	10.000	8.000	6.000	9.000	9.000	10.000
Jangkit	Cuaca	Hujan Ringan	Cerah Berawan	Berawan Tebal	Cerah	Berawan	Hujan Ringan
	Suhu (°C)	26	25	24	28	29	25
	Kelembapan (%)	99	99	99	86	76	96
	Kecepatan Angin (km/jam)	4	1	3	3	4	5
	Arah Angin	Timur	Timur Laut	Barat Laut	Utara	Barat Laut	Barat
	Jarak Pandang (m)	10.000	10.000	6.000	9.000	9.000	5.000
Tumbang Lapan	Cuaca	Hujan Ringan	Cerah Berawan	Berawan Tebal	Cerah	Berawan	Hujan Ringan
	Suhu (°C)	24	24	24	28	29	26
	Kelembapan (%)	99	99	99	86	77	96
	Kecepatan Angin (km/jam)	1	0	3	3	4	5
	Arah Angin	Tenggara	Barat Daya	Barat Laut	Utara	Barat Laut	Barat
	Jarak Pandang (m)	9.000	6.000	6.000	9.000	9.000	7.000
Batu Puter	Cuaca	Hujan Ringan	Cerah Berawan	Berawan Tebal	Cerah	Berawan	Hujan Ringan
	Suhu (°C)	24	24	24	28	29	26
	Kelembapan (%)	99	99	99	87	77	96
	Kecepatan Angin (km/jam)	0	0	3	3	0	5
	Arah Angin	Selatan	Barat Daya	Barat Laut	Utara	Timur	Selatan
	Jarak Pandang (m)	9.000	6.000	6.000	9.000	9.000	9.000
Sei Antai	Cuaca	Hujan Ringan	Cerah Berawan	Berawan Tebal	Cerah	Cerah	Berawan Tebal
	Suhu (°C)	24	24	24	27	30	26
	Kelembapan (%)	99	99	99	89	74	92
	Kecepatan Angin (km/jam)	0	0	2	3	1	4
	Arah Angin	Barat Daya	Barat Daya	Barat Laut	Utara	Tenggara	Selatan
	Jarak Pandang (m)	9.000	6.000	6.000	9.000	9.000	10.000
Hantapang	Cuaca	Hujan Ringan	Cerah Berawan	Berawan Tebal	Cerah	Cerah	Hujan Ringan
	Suhu (°C)	24	24	24	28	29	26
	Kelembapan (%)	99	99	99	86	77	94
	Kecepatan Angin (km/jam)	0	0	3	3	0	5
	Arah Angin	Selatan	Barat Daya	Barat Laut	Utara	Timur	Selatan
	Jarak Pandang (m)	9.000	6.000	6.000	9.000	9.000	10.000
Sangal	Cuaca	Hujan Ringan	Cerah Berawan	Berawan Tebal	Cerah	Berawan	Hujan Ringan
	Suhu (°C)	24	24	24	28	29	25
	Kelembapan (%)	99	99	99	86	77	96
	Kecepatan Angin (km/jam)	1	0	3	3	4	5
	Arah Angin	Tenggara	Barat Daya	Barat Laut	Utara	Barat Laut	Barat
	Jarak Pandang (m)	9.000	6.000	6.000	9.000	9.000	6.000
Tumbang Tuwe	Cuaca	Hujan Ringan	Cerah Berawan	Berawan Tebal	Cerah	Berawan	Berawan Tebal
	Suhu (°C)	24	24	24	27	30	27
	Kelembapan (%)	99	99	99	88	74	90
	Kecepatan Angin (km/jam)	0	1	2	2	2	2
	Arah Angin	Selatan	Barat	Barat Laut	Barat Laut	Barat	Barat Daya
	Jarak Pandang (m)	9.000	9.000	6.000	9.000	9.000	10.000
Tumbang Mujai	Cuaca	Berawan Tebal	Cerah Berawan	Berawan Tebal	Cerah	Cerah	Hujan Ringan
	Suhu (°C)	24	24	24	28	29	26
	Kelembapan (%)	99	99	99	86	78	95
	Kecepatan Angin (km/jam)	0	0	3	3	0	5
	Arah Angin	Selatan	Barat Daya	Barat Laut	Utara	Timur	Selatan
	Jarak Pandang (m)	9.000	6.000	6.000	9.000	9.000	10.000

KECAMATAN RUNGAN	TANGGAL						
	21/05/2025			22/05/2025			
	WAKTU (WIB)						
		16.00-20.00	20.00-24.00	00.00-04.00	04.00-08.00	08.00-12.00	12.00-16.00
Jakatan Raya	Cuaca	Berawan Tebal	Cerah Berawan	Berawan Tebal	Cerah	Berawan	Hujan Ringan
	Suhu (°C)	26	25	24	28	29	27
	Kelembapan (%)	98	99	99	85	78	88
	Kecepatan Angin (km/jam)	3	1	1	3	3	7
	Arah Angin	Timur Laut	Timur	Barat Laut	Utara	Barat Laut	Barat Laut
	Jarak Pandang (m)	10.000	7.000	6.000	9.000	8.000	7.000
Tumbang Jutuh	Cuaca	Hujan Ringan	Cerah Berawan	Berawan Tebal	Cerah	Berawan	Cerah
	Suhu (°C)	26	24	24	28	30	28
	Kelembapan (%)	98	99	99	84	73	82
	Kecepatan Angin (km/jam)	3	1	2	3	2	7
	Arah Angin	Timur Laut	Timur	Timur Laut	Utara	Timur Laut	Barat
	Jarak Pandang (m)	10.000	7.000	6.000	9.000	8.000	8.000
Tumbang Baringei	Cuaca	Hujan Ringan	Cerah Berawan	Berawan Tebal	Cerah	Berawan	Hujan Ringan
	Suhu (°C)	26	25	24	28	29	26
	Kelembapan (%)	98	99	99	86	77	96
	Kecepatan Angin (km/jam)	4	1	3	3	4	5
	Arah Angin	Timur	Timur Laut	Barat Laut	Utara	Barat Laut	Barat
	Jarak Pandang (m)	10.000	7.000	6.000	9.000	9.000	6.000
Tumbang Malahoi	Cuaca	Hujan Ringan	Cerah Berawan	Berawan Tebal	Cerah	Berawan	Hujan Ringan
	Suhu (°C)	26	25	24	28	29	26
	Kelembapan (%)	98	99	99	86	78	95
	Kecepatan Angin (km/jam)	5	1	3	3	2	3
	Arah Angin	Timur	Timur Laut	Barat Laut	Utara	Barat Daya	Barat
	Jarak Pandang (m)	10.000	7.000	6.000	9.000	9.000	6.000
Tumbang Bunut	Cuaca	Hujan Ringan	Cerah Berawan	Berawan Tebal	Cerah	Berawan	Hujan Ringan
	Suhu (°C)	26	24	24	28	29	26
	Kelembapan (%)	97	99	99	84	73	95
	Kecepatan Angin (km/jam)	3	1	1	3	3	7
	Arah Angin	Timur Laut	Timur	Barat Laut	Utara	Barat Laut	Barat Laut
	Jarak Pandang (m)	10.000	7.000	6.000	9.000	8.000	7.000
Tumbang Kajuei	Cuaca	Berawan Tebal	Cerah Berawan	Berawan Tebal	Cerah	Berawan	Berawan Tebal
	Suhu (°C)	26	24	24	28	29	27
	Kelembapan (%)	98	99	99	84	77	93
	Kecepatan Angin (km/jam)	3	2	0	3	1	5
	Arah Angin	Timur Laut	Timur	Tenggara	Utara	Timur	Barat
	Jarak Pandang (m)	10.000	7.000	6.000	9.000	8.000	9.000
Luwuk Kantor	Cuaca	Hujan Ringan	Cerah Berawan	Berawan Tebal	Cerah	Berawan	Cerah
	Suhu (°C)	26	24	24	28	30	26
	Kelembapan (%)	98	99	99	84	75	94
	Kecepatan Angin (km/jam)	3	1	2	3	2	7
	Arah Angin	Timur Laut	Timur	Timur Laut	Utara	Timur Laut	Barat
	Jarak Pandang (m)	10.000	7.000	6.000	9.000	8.000	9.000
Luwuk Langkuas	Cuaca	Berawan Tebal	Cerah Berawan	Berawan Tebal	Cerah	Berawan	Hujan Ringan
	Suhu (°C)	26	24	24	28	29	27
	Kelembapan (%)	98	99	99	84	80	93
	Kecepatan Angin (km/jam)	3	2	0	3	1	5
	Arah Angin	Timur Laut	Timur	Tenggara	Utara	Timur	Barat
	Jarak Pandang (m)	10.000	7.000	6.000	9.000	9.000	10.000
Talangkah	Cuaca	Berawan Tebal	Cerah Berawan	Berawan	Cerah	Berawan	Berawan Tebal
	Suhu (°C)	26	24	24	28	28	27
	Kelembapan (%)	98	99	99	84	85	92
	Kecepatan Angin (km/jam)	2	3	3	3	4	1
	Arah Angin	Timur	Timur	Timur	Utara	Timur	Selatan
	Jarak Pandang (m)	10.000	7.000	6.000	9.000	9.000	10.000
Parempei	Cuaca	Berawan Tebal	Cerah Berawan	Berawan	Cerah	Berawan	Hujan Ringan
	Suhu (°C)	26	24	24	28	26	27
	Kelembapan (%)	98	99	99	84	92	92
	Kecepatan Angin (km/jam)	2	3	3	3	4	1
	Arah Angin	Timur	Timur	Timur	Utara	Timur	Selatan
	Jarak Pandang (m)	10.000	7.000	6.000	9.000	8.000	10.000
Linau	Cuaca	Hujan Ringan	Cerah Berawan	Berawan Tebal	Cerah	Berawan	Hujan Ringan
	Suhu (°C)	26	24	24	28	30	26
	Kelembapan (%)	98	99	99	85	74	96
	Kecepatan Angin (km/jam)	3	1	1	3	3	7
	Arah Angin	Timur Laut	Timur	Barat Laut	Utara	Barat Laut	Barat Laut
	Jarak Pandang (m)	10.000	7.000	6.000	9.000	8.000	7.000
Bereng Baru	Cuaca	Berawan Tebal	Cerah Berawan	Berawan	Cerah	Berawan	Hujan Ringan
	Suhu (°C)	26	24	24	28	27	27
	Kelembapan (%)	99	99	99	84	90	93
	Kecepatan Angin (km/jam)	2	3	3	3	4	1
	Arah Angin	Timur	Timur	Timur	Utara	Timur	Selatan
	Jarak Pandang (m)	10.000	7.000	6.000	9.000	9.000	10.000
Bereng Malaka	Cuaca	Berawan Tebal	Cerah Berawan	Berawan	Cerah	Hujan Ringan	Hujan Ringan
	Suhu (°C)	26	24	24	28	26	27
	Kelembapan (%)	99	99	99	84	93	92
	Kecepatan Angin (km/jam)	2	2	2	2	5	1
	Arah Angin	Timur	Timur Laut	Timur Laut	Utara	Utara	Selatan
	Jarak Pandang (m)	10.000	7.000	6.000	9.000	8.000	10.000
Karya Bhakti	Cuaca	Hujan Ringan	Cerah Berawan	Berawan Tebal	Cerah	Berawan	Berawan Tebal
	Suhu (°C)	26	24	24	28	29	26
	Kelembapan (%)	98	99	99	84	79	94
	Kecepatan Angin (km/jam)	3	1	1	3	3	7
	Arah Angin	Timur Laut	Timur	Barat Laut	Utara	Barat Laut	Barat Laut
	Jarak Pandang (m)	10.000	7.000	6.000	9.000	8.000	8.000

I. KONDISI TERKINI
Pantauan Cuaca Tanggal 22 Mei 2025

KECAMATAN TEWAH	TANGGAL						
	5/21/2025				5/22/2025		
	WAKTU (WIB)						
		16.00-20.00	20.00-24.00	00.00-04.00	04.00-08.00	08.00-12.00	12.00-16.00
Tewah	Cuaca	Berawan Tebal	Berawan Tebal	Berawan Tebal	Berawan	Berawan	Cerah
	Suhu (°C)	24	24	24	25	28	30
	Kelembapan (%)	99	99	99	94	82	75
	Kecepatan Angin (km/jam)	1	0	0	6	2	2
	Arah Angin	Timur	Barat Laut	Barat Laut	Utara	Utara	Barat
	Jarak Pandang (km)	9	6	6	9	9	8
Sare Rangan	Cuaca	Berawan Tebal	Berawan	Berawan Tebal	Berawan	Berawan	Cerah
	Suhu (°C)	24	24	24	25	28	30
	Kelembapan (%)	99	99	99	93	83	75
	Kecepatan Angin (km/jam)	2	0	0	6	3	1
	Arah Angin	Timur	Timur	Timur	Utara	Utara	Barat
	Jarak Pandang (km)	9	6	6	6	9	9
Tumbang Pajangei	Cuaca	Berawan Tebal	Berawan Tebal	Berawan Tebal	Berawan	Berawan	Cerah
	Suhu (°C)	24	24	24	25	28	30
	Kelembapan (%)	99	99	99	93	83	74
	Kecepatan Angin (km/jam)	1	0	0	6	2	2
	Arah Angin	Timur	Barat Laut	Barat Laut	Utara	Utara	Barat
	Jarak Pandang (km)	9	6	6	6	9	9
Kasintu	Cuaca	Berawan Tebal	Berawan	Berawan Tebal	Berawan	Berawan	Hujan Ringan
	Suhu (°C)	24	24	24	25	29	30
	Kelembapan (%)	99	99	99	94	79	77
	Kecepatan Angin (km/jam)	0	0	0	5	2	1
	Arah Angin	Tenggara	Barat	Barat	Utara	Utara	Selatan
	Jarak Pandang (km)	9	6	6	9	9	8
Batu Nyiwuh	Cuaca	Berawan	Berawan	Berawan Tebal	Berawan	Berawan	Hujan Ringan
	Suhu (°C)	24	24	24	25	29	29
	Kelembapan (%)	99	99	99	95	79	82
	Kecepatan Angin (km/jam)	0	0	0	6	2	2
	Arah Angin	Selatan	Barat	Barat	Utara	Utara	Tenggara
	Jarak Pandang (km)	9	6	6	9	9	9
Tumbang Habaon	Cuaca	Berawan Tebal	Berawan	Berawan	Berawan	Berawan	Hujan Ringan
	Suhu (°C)	24	24	24	25	29	29
	Kelembapan (%)	99	99	99	95	78	83
	Kecepatan Angin (km/jam)	0	0	0	6	2	2
	Arah Angin	Selatan	Barat	Barat	Utara	Utara	Tenggara
	Jarak Pandang (km)	9	6	6	9	9	9
Sei Riang	Cuaca	Hujan Ringan	Berawan Tebal	Berawan	Berawan	Berawan	Hujan Ringan
	Suhu (°C)	24	24	24	25	29	28
	Kelembapan (%)	98	99	99	95	78	85
	Kecepatan Angin (km/jam)	0	1	1	6	1	2
	Arah Angin	Tenggara	Barat Laut	Barat Laut	Timur Laut	Utara	Barat Daya
	Jarak Pandang (km)	9	6	6	9	9	9
Sandung Tambun	Cuaca	Hujan Ringan	Berawan Tebal	Berawan	Berawan	Berawan	Hujan Ringan
	Suhu (°C)	24	24	24	25	30	28
	Kelembapan (%)	98	99	99	95	77	82
	Kecepatan Angin (km/jam)	0	1	1	5	2	3
	Arah Angin	Timur	Barat Laut	Barat Laut	Utara	Timur Laut	Selatan
	Jarak Pandang (km)	9	6	6	9	9	9
Tanjung Untung	Cuaca	Berawan Tebal	Berawan	Berawan	Berawan	Berawan	Hujan Ringan
	Suhu (°C)	24	24	24	25	29	28
	Kelembapan (%)	99	99	99	95	78	84
	Kecepatan Angin (km/jam)	0	0	0	6	2	2
	Arah Angin	Selatan	Barat	Barat	Utara	Utara	Tenggara
	Jarak Pandang (km)	9	6	6	9	9	9
Upon Batu	Cuaca	Berawan Tebal	Berawan	Berawan Tebal	Berawan	Berawan	Berawan Tebal
	Suhu (°C)	24	24	24	25	29	29
	Kelembapan (%)	99	99	99	95	79	79
	Kecepatan Angin (km/jam)	0	0	0	5	2	1
	Arah Angin	Tenggara	Barat	Barat	Utara	Timur Laut	Selatan
	Jarak Pandang (km)	7	0	0	9	9	9
Sumur Mas	Cuaca	Berawan Tebal	Berawan	Berawan Tebal	Berawan	Berawan	Cerah
	Suhu (°C)	24	24	24	25	29	29
	Kelembapan (%)	99	99	99	95	81	76
	Kecepatan Angin (km/jam)	1	0	0	5	3	1
	Arah Angin	Tenggara	Selatan	Selatan	Utara	Utara	Barat Laut
	Jarak Pandang (km)	9	6	6	6	9	9
Batu Nyapau	Cuaca	Hujan Ringan	Berawan	Berawan	Berawan	Berawan	Cerah
	Suhu (°C)	24	24	24	25	28	29
	Kelembapan (%)	99	99	99	95	82	77
	Kecepatan Angin (km/jam)	2	0	0	5	3	2
	Arah Angin	Tenggara	Selatan	Selatan		Utara	Utara
	Jarak Pandang (km)	9	6	6	6	9	8
Taja Urap	Cuaca	Hujan Ringan	Berawan	Berawan	Berawan	Berawan	Hujan Ringan
	Suhu (°C)	24	24	24	25	29	29
	Kelembapan (%)	99	99	99	94	79	77
	Kecepatan Angin (km/jam)	1	1	1	6	2	2
	Arah Angin	Timur	Barat Laut	Barat Laut	Utara	Utara	Selatan
	Jarak Pandang (km)	9	6	6	7	9	9
Teluk Lawah	Cuaca	Berawan Tebal	Berawan	Berawan Tebal	Berawan	Berawan	Cerah
	Suhu (°C)	24	24	24	25	29	30
	Kelembapan (%)	99	99	99	95	80	76
	Kecepatan Angin (km/jam)	0	0	0	5	2	1
	Arah Angin	Tenggara	Barat	Barat	Utara	Timur Laut	Selatan
	Jarak Pandang (km)	6	6	6	9	9	8
Karason Raya	Cuaca	Hujan Ringan	Berawan	Berawan Tebal	Berawan	Cerah	Hujan Ringan
	Suhu (°C)	24	24	24	25	29	28
	Kelembapan (%)	99	99	99	95	77	84
	Kecepatan Angin (km/jam)	0	1	1	5	2	3
	Arah Angin	Timur	Barat Laut	Barat Laut	Utara	Timur Laut	Selatan
	Jarak Pandang (km)	9	6	6	7	9	8
Rangan Mihing	Cuaca	Berawan Tebal	Berawan	Berawan	Berawan	Berawan	Hujan Ringan
	Suhu (°C)	24	24	24	25	29	29
	Kelembapan (%)	99	99	99	95	78	81
	Kecepatan Angin (km/jam)	0	0	0	5	2	1
	Arah Angin	Tenggara	Barat	Barat	Utara	Timur Laut	Selatan
	Jarak Pandang (km)	9	6	6	9	9	9

Hari/Tanggal : Kamis, 22 Mei 2025





















































































































































































I. KONDISI TERKINI
Pantauan Cuaca Tanggal 22 Mei 2025

KECAMATAN KURUN	TANGGAL						
	5/21/2025			5/22/2025			
	WAKTU (WIB)						
		16.00-20.00	20.00-24.00	00.00-04.00	04.00-08.00	08.00-12.00	12.00-16.00
Tampang Tumbang Anjir	Cuaca	Hujan Ringan	Berawan	Berawan	Berawan	Berawan	Cerah
	Suhu (°C)	25	24	24	25	28	29
	Kelembapan (%)	98	99	99	93	82	78
	Kecepatan Angin (km/jam)	3	1	1	6	3	1
	Arah Angin	Timur	Timur	Timur	Utara	Utara	Barat
	Jarak Pandang (km)	9	6	6	6	9	9
Kurun	Cuaca	Berawan Tebal	Berawan	Berawan	Berawan	Cerah	Cerah
	Suhu (°C)	24	24	24	26	28	29
	Kelembapan (%)	98	99	99	91	83	77
	Kecepatan Angin (km/jam)	2	0	0	6	3	0
	Arah Angin	Timur	Timur	Timur	Utara	Utara	Barat Laut
	Jarak Pandang (km)	9	6	6	6	9	9
Petak Bahandang	Cuaca	Hujan Ringan	Berawan	Berawan	Berawan Tebal	Cerah	Cerah
	Suhu (°C)	25	24	24	25	28	29
	Kelembapan (%)	99	99	99	93	81	76
	Kecepatan Angin (km/jam)	3	1	1	6	3	3
	Arah Angin	Timur	Tenggara	Tenggara	Utara	Utara	Barat Laut
	Jarak Pandang (km)	6	6	6	6	9	9
Tanjung Riu	Cuaca	Hujan Ringan	Berawan	Berawan	Berawan	Cerah	Cerah
	Suhu (°C)	24	24	24	25	28	29
	Kelembapan (%)	99	99	99	95	83	81
	Kecepatan Angin (km/jam)	2	1	1	6	3	0
	Arah Angin	Tenggara	Tenggara	Tenggara	Utara	Utara	Barat Laut
	Jarak Pandang (km)	99	6	6	6	9	8
Teluk Nyatu	Cuaca	Hujan Ringan	Berawan	Berawan	Berawan	Cerah	Cerah
	Suhu (°C)	24	24	24	26	28	29
	Kelembapan (%)	99	99	99	93	81	77
	Kecepatan Angin (km/jam)	3	1	1	6	3	1
	Arah Angin	Timur	Timur	Timur	Utara	Utara	Barat
	Jarak Pandang (km)	6	6	6	6	9	9
Tumbang Lampahung	Cuaca	Hujan Ringan	Berawan	Berawan	Berawan	Cerah	Cerah
	Suhu (°C)	24	24	24	25	28	29
	Kelembapan (%)	99	99	99	95	82	82
	Kecepatan Angin (km/jam)	2	1	1	6	3	0
	Arah Angin	Tenggara	Tenggara	Tenggara	Utara	Utara	Barat Laut
	Jarak Pandang (km)	9	6	6	6	9	8
Tewang Pajangan	Cuaca	Hujan Ringan	Berawan	Berawan	Berawan	Cerah	Cerah
	Suhu (°C)	25	24	25	25	29	30
	Kelembapan (%)	99	99	99	93	81	78
	Kecepatan Angin (km/jam)	3	1	1	6	3	1
	Arah Angin	Timur	Timur	Timur	Utara	Utara	Barat
	Jarak Pandang (km)	7	6	6	8	9	9
Tumbang Tariak	Cuaca	Hujan Ringan	Berawan	Berawan	Berawan	Cerah	Cerah
	Suhu (°C)	25	24	24	25	29	30
	Kelembapan (%)	99	99	99	95	81	79
	Kecepatan Angin (km/jam)	3	1	1	6	3	1
	Arah Angin	Tenggara	Tenggara	Tenggara	Utara	Utara	Barat Laut
	Jarak Pandang (km)	9	6	6	9	9	9
Tumbang Miwan	Cuaca	Hujan Ringan	Berawan	Berawan	Berawan	Cerah	Cerah
	Suhu (°C)	24	24	24	25	29	29
	Kelembapan (%)	99	99	99	96	81	80
	Kecepatan Angin (km/jam)	3	1	1	6	3	1
	Arah Angin	Tenggara	Tenggara	Tenggara	Utara	Utara	Barat Laut
	Jarak Pandang (km)	9	6	6	6	9	8
Hurung Bunut	Cuaca	Hujan Ringan	Berawan	Berawan	Berawan	Cerah	Cerah
	Suhu (°C)	25	24	25	25	29	30
	Kelembapan (%)	99	99	99	94	79	75
	Kecepatan Angin (km/jam)	3	2	2	6	3	5
	Arah Angin	Timur	Tenggara	Tenggara	Utara	Utara	Barat Laut
	Jarak Pandang (km)	6	6	6	9	9	9
Tumbang Hakau	Cuaca	Hujan Ringan	Berawan	Berawan	Berawan	Cerah	Cerah
	Suhu (°C)	25	24	24	25	29	30
	Kelembapan (%)	99	99	99	95	81	79
	Kecepatan Angin (km/jam)	3	1	1	6	3	1
	Arah Angin	Tenggara	Tenggara	Tenggara	Utara	Utara	Barat Laut
	Jarak Pandang (km)	9	6	6	9	9	9
Pilang Munduk	Cuaca	Hujan Ringan	Berawan	Berawan	Berawan	Cerah	Cerah
	Suhu (°C)	25	24	24	25	29	30
	Kelembapan (%)	99	99	99	96	80	78
	Kecepatan Angin (km/jam)	3	1	1	6	3	1
	Arah Angin	Tenggara	Tenggara	Tenggara	Utara	Utara	Barat Laut
	Jarak Pandang (km)	6	6	6	9	9	9
Tumbang Menyangan	Cuaca	Berawan Tebal	Berawan	Berawan	Berawan	Berawan	Cerah
	Suhu (°C)	24	24	24	25	28	29
	Kelembapan (%)	99	99	99	93	82	75
	Kecepatan Angin (km/jam)	2	0	0	6	3	0
	Arah Angin	Timur	Timur	Timur	Utara	Utara	Barat Laut
	Jarak Pandang (km)	9	6	6	6	9	9
Penda Pilang	Cuaca	Berawan Tebal	Berawan	Berawan	Berawan	Berawan	Cerah
	Suhu (°C)	24	24	24	25	28	29
	Kelembapan (%)	99	99	99	93	82	75
	Kecepatan Angin (km/jam)	2	0	0	6	3	0
	Arah Angin	Timur	Timur	Timur	Utara	Utara	Barat Laut
	Jarak Pandang (km)	9	6	6	6	9	9
Tumbang Tambirah	Cuaca	Berawan Tebal	Berawan	Berawan	Berawan	Berawan	Cerah
	Suhu (°C)	24	24	24	25	28	29
	Kelembapan (%)	99	99	99	93	82	75
	Kecepatan Angin (km/jam)	2	0	0	6	3	0
	Arah Angin	Timur	Timur	Timur	Utara	Utara	Barat Laut
	Jarak Pandang (km)	6	6	6	6	9	9

I. KONDISI TERKINI
Pantauan Cuaca Tanggal 22 Mei 2025

KECAMATAN	TANGGAL						
	21/05/2025			22/05/2025			
	WAKTU (WIB)						
		16.00-20.00	20.00-24.00	00.00-04.00	04.00-08.00	08.00-12.00	12.00-16.00
Sepang (Kel. Sepang Simin)	Cuaca	Berawan Tebal	Hujan Ringan	Berawan	Cerah	Cerah	Cerah
	Suhu (°C)	27	24	24	25	30	27
	Kelembapan (%)	98	99	99	94	76	91
	Kecepatan Angin (km/jam)	1	2	3	6	3	2
	Arah Angin	Utara	Tenggara	Tenggara	Utara	Utara	Barat Daya
	Jarak Pandang (m)	10000	9000	6000	9000	9000	10000
Kurun (Kel. Kuala Kurun)	Cuaca	Hujan Ringan	Berawan	Berawan Tebal	Berawan	Cerah	Cerah
	Suhu (°C)	27	24	24	26	28	26
	Kelembapan (%)	98	99	99	91	83	92
	Kecepatan Angin (km/jam)	1	2	0	6	3	8
	Arah Angin	Timur	Timur	Timur	Utara	Utara	Barat
	Jarak Pandang (m)	10000	9000	6000	6000	9000	9000
Tewah (Kel. Tewah)	Cuaca	Hujan Ringan	Berawan	Berawan Tebal	Berawan	Berawan	Hujan Petir
	Suhu (°C)	27	24	24	25	28	26
	Kelembapan (%)	99	99	99	94	82	93
	Kecepatan Angin (km/jam)	0	3	0	6	2	4
	Arah Angin	Utara	Timur	Barat Laut	Utara	Utara	Barat Laut
	Jarak Pandang (m)	10000	9000	6000	9000	9000	10000
Kahayan Hulu Utara (Kel. Tumbang Miri)	Cuaca	Hujan Ringan	Hujan Ringan	Berawan Tebal	Berawan	Cerah	Hujan Ringan
	Suhu (°C)	27	24	24	25	29	27
	Kelembapan (%)	99	99	99	95	78	92
	Kecepatan Angin (km/jam)	1	0	1	6	1	2
	Arah Angin	Utara	Tenggara	Barat Laut	Timur Laut	Utara	Barat Laut
	Jarak Pandang (m)	10000	9000	6000	9000	9000	10000
Rungan (Kel. Jakatan Raya)	Cuaca	Berawan	Hujan Ringan	Berawan	Berawan	Cerah	Hujan Ringan
	Suhu (°C)	27	24	24	25	29	26
	Kelembapan (%)	98	99	99	96	78	95
	Kecepatan Angin (km/jam)	3	2	0	5	3	7
	Arah Angin	Timur	Tenggara	Selatan	Utara	Utara	Barat Laut
	Jarak Pandang (m)	10000	9000	6000	6000	9000	7000
Manuhing (Kel. TumbangTalaken)	Cuaca	Berawan	Hujan Ringan	Berawan Tebal	Cerah	Cerah	Cerah
	Suhu (°C)	27	24	24	25	29	25
	Kelembapan (%)	98	99	99	97	79	95
	Kecepatan Angin (km/jam)	2	2	2	6	3	6
	Arah Angin	Timur Laut	Tenggara	Barat Daya	Utara	Utara	Barat Daya
	Jarak Pandang (m)	10000	9000	6000	6000	9000	7000
Mihing Raya (Kel. Kampuri)	Cuaca	Berawan Tebal	Hujan Ringan	Berawan	Cerah	Cerah	Cerah
	Suhu (°C)	27	25	25	25	30	27
	Kelembapan (%)	99	99	99	94	79	90
	Kecepatan Angin (km/jam)	1	3	3	6	3	3
	Arah Angin	Barat	Tenggara	Tenggara	Utara	Utara	Selatan
	Jarak Pandang (m)	10000	6000	6000	9000	9000	10000
Damang Batu (Kel. Tumbang Marikoi)	Cuaca	Hujan Ringan	Berawan Tebal	Berawan Tebal	Berawan	Cerah	Berawan Tebal
	Suhu (°C)	27	24	23	25	28	27
	Kelembapan (%)	97	98	99	97	82	93
	Kecepatan Angin (km/jam)	3	0	0	5	3	3
	Arah Angin	Timur Laut	Tenggara	Barat	Timur Laut	Utara	Barat Daya
	Jarak Pandang (m)	10000	9000	9000	6000	9000	10000
Miri Manasa (Kel. Tumbang Napoi)	Cuaca	Berawan	Hujan Ringan	Hujan Ringan	Berawan	Berawan	Hujan Ringan
	Suhu (°C)	27	24	23	24	29	26
	Kelembapan (%)	99	99	98	97	75	95
	Kecepatan Angin (km/jam)	0	0	1	4	0	2
	Arah Angin	Timur Laut	Barat Daya	Barat Laut	Utara	Timur Laut	Timur Laut
	Jarak Pandang (m)	10000	9000	9000	9000	9000	10000
Rungan Hulu (Kel. Tumbang Rahuyan)	Cuaca	Hujan Ringan	Berawan Tebal	Berawan Tebal	Berawan	Berawan	Hujan Ringan
	Suhu (°C)	27	24	24	25	29	26
	Kelembapan (%)	99	99	99	96	82	95
	Kecepatan Angin (km/jam)	1	0	0	5	3	5
	Arah Angin	Timur	Selatan	Barat Daya	Utara	Utara	Selatan
	Jarak Pandang (m)	10000	9000	6000	6000	9000	10000
Manuhing Raya (Kel. Tehang)	Cuaca	Hujan Ringan	Berawan Tebal	Berawan	Cerah	Cerah	Hujan Ringan
	Suhu (°C)	27	24	24	25	29	26
	Kelembapan (%)	97	99	99	97	79	95
	Kecepatan Angin (km/jam)	3	1	1	6	3	4
	Arah Angin	Timur Laut	Timur	Barat	Timur Laut	Utara	Barat Daya
	Jarak Pandang (m)	10000	9000	6000	9000	9000	10000
Rungan Barat (Kel. Rabambang)	Cuaca	Berawan Tebal	Hujan Ringan	Berawan	Cerah	Cerah	Hujan Ringan
	Suhu (°C)	27	24	24	25	29	26
	Kelembapan (%)	98	99	99	96	80	95
	Kecepatan Angin (km/jam)	2	1	1	6	3	3
	Arah Angin	Timur	Selatan	Barat Daya	Utara	Utara	Barat
	Jarak Pandang (m)	10000	9000	6000	9000	9000	7000

Prakiraan cuaca kecamatan di Kabupaten Gunung Mas

Kecamatan	Jum, 23 Mei	Sab, 24 Mei	Min, 25 Mei	Sen, 26 Mei	Sel, 27 Mei
Sepang ↗	<div> Hujan Ringan</div> <div> 24-32 °C</div> <div> 64-99%</div>	<div> Berawan</div> <div> 23-32 °C</div> <div> 61-99%</div>	<div> Hujan Ringan</div> <div> 24-33 °C</div> <div> 58-98%</div>	<div> Hujan Ringan</div> <div> 24-31 °C</div> <div> 68-99%</div>	<div> Berawan</div> <div> 24-32 °C</div> <div> 62-98%</div>
Kurun ↗	<div> Hujan Ringan</div> <div> 23-31 °C</div> <div> 66-99%</div>	<div> Berawan</div> <div> 24-33 °C</div> <div> 61-99%</div>	<div> Hujan Ringan</div> <div> 24-33 °C</div> <div> 61-97%</div>	<div> Hujan Ringan</div> <div> 23-31 °C</div> <div> 71-98%</div>	<div> Berawan</div> <div> 24-31 °C</div> <div> 64-98%</div>
Tewah ↗	<div> Hujan Ringan</div> <div> 23-31 °C</div> <div> 66-99%</div>	<div> Berawan</div> <div> 23-32 °C</div> <div> 61-99%</div>	<div> Hujan Ringan</div> <div> 24-33 °C</div> <div> 58-97%</div>	<div> Hujan Ringan</div> <div> 23-31 °C</div> <div> 69-99%</div>	<div> Berawan</div> <div> 23-32 °C</div> <div> 64-99%</div>
Kahayan Hulu Utara ↗	<div> Hujan Ringan</div> <div> 24-30 °C</div> <div> 72-98%</div>	<div> Berawan</div> <div> 23-31 °C</div> <div> 61-99%</div>	<div> Berawan</div> <div> 23-32 °C</div> <div> 61-98%</div>	<div> Hujan Ringan</div> <div> 23-31 °C</div> <div> 70-99%</div>	<div> Cerah Berawan</div> <div> 24-31 °C</div> <div> 65-99%</div>
Rungan ↗	<div> Hujan Ringan</div> <div> 24-32 °C</div> <div> 66-99%</div>	<div> Berawan</div> <div> 23-32 °C</div> <div> 58-99%</div>	<div> Hujan Ringan</div> <div> 24-33 °C</div> <div> 58-98%</div>	<div> Hujan Ringan</div> <div> 23-31 °C</div> <div> 69-99%</div>	<div> Berawan</div> <div> 24-32 °C</div> <div> 62-99%</div>
Manuhing ↗	<div> Hujan Ringan</div> <div> 24-31 °C</div> <div> 69-99%</div>	<div> Berawan</div> <div> 23-32 °C</div> <div> 62-99%</div>	<div> Hujan Ringan</div> <div> 24-32 °C</div> <div> 62-98%</div>	<div> Hujan Ringan</div> <div> 23-31 °C</div> <div> 71-99%</div>	<div> Udara Kabu</div> <div> 24-31 °C</div> <div> 66-99%</div>
Mihing Raya ↗	<div> Hujan Ringan</div> <div> 23-31 °C</div> <div> 65-99%</div>	<div> Berawan</div> <div> 24-32 °C</div> <div> 61-99%</div>	<div> Hujan Ringan</div> <div> 24-33 °C</div> <div> 59-98%</div>	<div> Hujan Ringan</div> <div> 23-31 °C</div> <div> 68-99%</div>	<div> Berawan</div> <div> 24-32 °C</div> <div> 62-99%</div>
Damang Batu ↗	<div> Hujan Ringan</div> <div> 22-29 °C</div> <div> 70-99%</div>	<div> Berawan</div> <div> 21-30 °C</div> <div> 61-99%</div>	<div> Berawan</div> <div> 22-31 °C</div> <div> 58-96%</div>	<div> Berawan</div> <div> 22-30 °C</div> <div> 62-99%</div>	<div> Berawan</div> <div> 23-30 °C</div> <div> 62-98%</div>
Miri Manasa ↗	<div> Hujan Ringan</div> <div> 22-30 °C</div> <div> 68-99%</div>	<div> Berawan</div> <div> 22-31 °C</div> <div> 60-99%</div>	<div> Hujan Ringan</div> <div> 22-32 °C</div> <div> 58-97%</div>	<div> Berawan</div> <div> 22-30 °C</div> <div> 66-99%</div>	<div> Berawan</div> <div> 23-30 °C</div> <div> 62-98%</div>
Rungan Hulu ↗	<div> Hujan Ringan</div> <div> 23-30 °C</div> <div> 71-99%</div>	<div> Berawan</div> <div> 23-31 °C</div> <div> 64-99%</div>	<div> Hujan Ringan</div> <div> 24-32 °C</div> <div> 61-97%</div>	<div> Hujan Ringan</div> <div> 23-31 °C</div> <div> 72-99%</div>	<div> Berawan</div> <div> 23-31 °C</div> <div> 68-99%</div>
Manuhing Raya ↗	<div> Hujan Ringan</div> <div> 23-31 °C</div> <div> 65-99%</div>	<div> Berawan</div> <div> 23-32 °C</div> <div> 61-99%</div>	<div> Hujan Ringan</div> <div> 24-32 °C</div> <div> 60-98%</div>	<div> Berawan</div> <div> 23-31 °C</div> <div> 67-99%</div>	<div> Berawan</div> <div> 23-31 °C</div> <div> 64-99%</div>
Rungan Barat ↗	<div> Hujan Ringan</div> <div> 23-31 °C</div> <div> 66-99%</div>	<div> Berawan</div> <div> 23-31 °C</div> <div> 62-99%</div>	<div> Hujan Ringan</div> <div> 24-33 °C</div> <div> 60-98%</div>	<div> Berawan</div> <div> 23-31 °C</div> <div> 71-99%</div>	<div> Berawan</div> <div> 24-31 °C</div> <div> 68-99%</div>

II.a. DATA BANJIR TAHUN 2025



BADAN PENANGGULANGAN BENCANA DAERAH KABUPATEN GUNUNG MAS

JLN. LETJEND. SOEPRAPTO, KEL. TAMPANG TUMBANG ANJIR, KEC. KURUN, KAB. GUNUNG MAS

KEJADIAN BANJIR PADA HARI : KAMIS, 22 MEI 2025

DATA KEJADIAN BANJIR :

No.	Nama Kecamatan	Desa	KK	Jumlah				Fasilitas Umum					Keterangan	
				Dewasa		Anak	Jiwa	Tempa Ibadah			Sekolah	Puskesmas		Lain-lain
				L	P			Mesjid	Gereja	Balai Hindu				
														-
														Data Terakhir

II.b. DATA BANJIR TAHUN 2025

Kecamatan / Kota	Bulan												Kejadian (x)
	1	2	3	4	5	6	7	8	9	10	11	12	
Kurun	-	-	5	-	-								(Jumat, 07 Maret 2025) Jln. Trans Kuala Kurun - Desa Penda Linda / Petus - Desa Teluk Nyatu ; Jln. Jendral Sudirman, Kel. Tampang Tumbang Anjir, berdampak banjir pada Jalan Penghubung, Ketinggian Air ± 100 cm. ----- (Jumat, 14 Maret 2025) Kel. Tampang Tumbang Anjir - RT. 004, berdampak banjir pada 79 KK. Desa Tumbang Tambirah, berdampak banjir pada Sarana Lokal Umum. ----- (Minggu, 16 Maret 2025) Jln. Sangkurun (Gang Manggis), Kel. Kuala Kurun, berdampak banjir pada Sarana Lokal Umum. Desa Tumbang Miwan, berdampak banjir pada 108 KK.
Kahayan Hulu Utara	-	-	2	-	-								(Senin, 17 Maret 2025) Desa Penda Rangas, berdampak banjir pada 3 KK, Desa Penda Tumbang Sian, berdampak banjir pada 3 KK.
Damang Batu	-	-	-	-	-								-
Sepang	1	-	-	-	-								(Minggu, 19 Januari 2025) Desa Tampelas, berdampak banjir pada 62 KK / 310 Jiwa, Ketinggian Air ± 50 cm.
Miri Manasa	-	-	2	-	-								(Kamis, 13 Maret 2025) Kel. Tumbang Napoi, berdampak banjir pada Sarana Lokal Umum. ----- (Jumat, 14 Maret 2025) Desa Tumbang Masukih, berdampak banjir pada Sarana Lokal Umum.
Tewah	-	-	2	-	-								(Kamis - Sabtu, 13 - 15 Maret 2025) Jln. Patahu RT. 005 ; Jln. Menteng, Kel. Tewah, berdampak banjir pada 701 KK / 2786 Jiwa. ----- (Minggu, 16 Maret 2025) Desa Sare Rangan, berdampak banjir pada 29 KK.
Manuhing	-	-	2	-	-								(Sabtu, 15 Maret 2025) Desa Tangki Dahuyan, berdampak banjir pada Sarana Lokal Umum. ----- (Minggu, 16 Maret 2025) Kel. Tumbang Talaken, berdampak banjir pada Sarana Lokal Umum.
Manuhing Raya	-	-	6	-	-								(Selasa - Rabu & Senin, 04 - 05 & 17 Maret 2025) Kel. Tehang, berdampak banjir pada 377 KK / 1.131 Jiwa, Desa Luwuk Tukau, berdampak banjir pada 17 KK / 56 Jiwa, Desa Tumbang Oroi, berdampak banjir pada 12 KK / 37 Jiwa, Desa Tumbang Samui, berdampak banjir pada 20 KK / 65 Jiwa, Desa Putat Durei, berdampak banjir pada 7 KK / 21 Jiwa, Desa Tumbang Mantuhe, berdampak banjir pada 7 KK / 24 Jiwa, Ketinggian Air ± 50 - 70 cm.

Rungan	1	-	8	-	-							(Selasa, 21 Januari 2025) Desa Tumbang Malahoi, berdampak banjir pada 60 KK, Ketinggian Air ± - cm. ----- (Sabtu-Minggu, 15-16 Maret 2025) Desa Tumbang Malahoi, berdampak banjir pada 188 KK, Desa Tumbang Kajuei, berdampak banjir pada 66 KK, Desa Tumbang Bunut, berdampak banjir pada 28 KK, Desa Tumbang Jutuh, berdampak banjir pada 16 KK. ----- (Senin, 17 Maret 2025) Desa Bereng Malaka, berdampak banjir pada 18 KK, Desa Jakatan Raya, berdampak banjir pada 76 KK, Desa Linau, berdampak banjir pada 86 KK, Desa Parempei, berdampak banjir pada 15 KK.
Rungan Hulu	-	-	6	-	-							(Sabtu, 15 Maret 2025) Desa Jangkit, berdampak banjir pada 20 KK, Desa Sangal, berdampak banjir pada 139 KK. ----- (Minggu, 16 Maret 2025) Desa Tumbang Lapan, berdampak banjir pada 142 KK. ----- (Senin, 17 Maret 2025) Kel. Tumbang Rahuyan, berdampak banjir pada 70 KK, Desa Sei Antai, berdampak banjir pada 125 KK, Desa Mujai, berdampak banjir pada 14 KK.
Rungan Barat	3	-	1	-	-							(Minggu, 19 Januari 2025) Desa Tusang Raya, berdampak banjir pada 28 KK / 93 Jiwa, Ketinggian Air ± 40 cm. Desa Tumbang Langgah, berdampak banjir pada 50 KK / 210 Jiwa, Ketinggian Air ± 150 cm. ----- (Jumat, 31 Januari 2025) Desa Tumbang Bahanei, berdampak banjir pada 40 KK / - Jiwa, Ketinggian Air ± - cm. ----- (Sabtu, 15 Maret 2025) Desa Tumbang Jalemu Kajuei, berdampak banjir pada 1 (satu) bangunan TK PAUD & 1 (satu) bangunan PUSTU, Sarana Lokal Umum.
Mihing Raya	-	-	1	-	-							(Selasa, 04 Maret 2025) Kel. Kampuri, berdampak banjir pada 5 KK, Luapan Sungai Handuken

III. DATA TANAH LONGSOR TAHUN 2025

Kecamatan / Kota	Bulan												Kejadian (x)
	1	2	3	4	5	6	7	8	9	10	11	12	
Kurun	-	-	-	-	-								
Kahayan Hulu Utara	-	-	-	-	-								
Damang Batu	1	-	-	-	-								(Kamis, 23 Januari 2025) Desa Tumbang Mahuroi. Kejadian longsor diperkirakan korban 2 (dua) Orang, sampai sekarang masih belum diketemukan. An. : -
Sepang	-	-	-	-	-								
Miri Manasa	-	-	-	-	-								
Tewah	-	-	-	-	-								
Manuhing	-	-	-	-	-								
Manuhing Raya	-	-	-	-	-								
Rungan	-	-	-	-	-								
Rungan Hulu	-	-	-	-	-								
Rungan Barat	-	-	-	-	-								
Mihing Raya	-	-	-	-	-								

IV. DATA ORANG HILANG / TENGGELAM TAHUN 2025

Kecamatan / Kota	Bulan												Kejadian (x)
	1	2	3	4	5	6	7	8	9	10	11	12	
Kurun	-	-	-	-	-								
Kahayan Hulu Utara	-	-	-		-								
Damang Batu	-	1	-	-	-								(Kamis, 20 Februari 2025) Desa Tumbang Marikoi, di DAS Kahayan. Korban tenggelam ditemukan Telah Meninggal Dunia (TMD). An. : FIRZA VALENTINO FERIE
Sepang	-	-	-	-	-								
Miri Manasa	-	-	-	-	-								
Tewah	-	1	-	-	-								(Minggu, 16 Februari 2025) Desa Batu Nyiwuh RT. 004, di DAS Kahayan. Korban tenggelam ditemukan Telah Meninggal Dunia (TMD). An. : DESLAN JULINDRI (Als. DESLAN BIN SUNDRI)
Manuhing	-	-	-	-	-								
Manuhing Raya	-	-	-	-	-								
Rungan	-	-	-	-	-								
Rungan Hulu	-	-	-	-	-								
Rungan Barat	-	-	-	-	-								
Mihing Raya	-	-	-	-	-								

V. DATA KEBAKARAN PEKARANGAN / PERUMAHAN TAHUN 2025

Kecamatan / Kota	Bulan												Kejadian (x)
	1	2	3	4	5	6	7	8	9	10	11	12	
Kurun	1	1	-	-	-								(Rabu, 01 Januari 2025) Jln. Lintas Kurun Sebrang RT. 014 / RW. 002, Kel. Kuala Kurun = 5 (lima) Rumah Penduduk Terbakar / Tidak Ada Korban Jiwa An. : 1) SUNARYO AFFANDI ; 2) SALAMAT ; 3) SANDRO ; 4) NURTATIE ; 5) SANIAH ----- (Jumat, 07 Februari 2025) Jln. Lintas Desa Tumbang Tariak - Kuala Kurun = Kebakaran Rumah Kost / Barak 5 (lima) Pintu / Tidak Ada Korban Jiwa An. : Bp. WIRO / WINDA WIWIN
Kahayan Hulu Utara	-	-	-	-	-								
Damang Batu	-	-	-	-	-								
Sepang	-	-	-	-	-								
Miri Manasa	-	-	-	-	-								
Tewah	-	-	-	-	-								
Manuhing	2	-	-	-	1								(Sabtu, 11 Januari 2025) Jln. Babilu RT. 001 / RW. 001, Kel. Tumbang Talaken = 1 (satu) Rumah Penduduk Terbakar / Tidak Ada Korban Jiwa An. : MADID. E. S. ----- (Senin, 20 Januari 2025) Pinggir Jalan Umum, Kel. Tumbang Talaken = 2 (dua) Rumah Penduduk Terbakar / Tidak Ada Korban Jiwa An. : - ----- (Kamis, 08 Mei 2025) Jln. Tangkasiang RT. 006 / RW. 002, di Pasar Lek Guhung, Kel. Tumbang Talaken = 6 (enam) Rumah Penduduk Terbakar / Tidak Ada Korban Jiwa An. : 1) H. TRISNO / RUDI ; 2) LUTFI / JAIS ; 3) SAMAD ; 4) OSON / ZUBER - AGUNG 5) CACA D. NAWAI / HARUM - SABINO ; 6) BUDIANTO / EKA
Manuhing Raya	-	-	-	-	-								
Rungan	1	-	-	1	-								(Kamis, 09 Januari 2025) Desa Bereng Baru RT. 002 / RW. 001 = 1 (satu) Rumah Penduduk Terbakar / Tidak Ada Korban Jiwa An. : HENDRI WANTO (Jumat, 19 April 2025) Desa Luwuk Langkuas = 1 (satu) Rumah Penduduk dan Toko Sembako - Bengkel Motor Terbakar / Tidak Ada Korban Jiwa An. : RAMA / IRA SUSILAWATI
Rungan Hulu	-	-	-	-	-								
Rungan Barat	-	-	-	-	-								
Mihing Raya	1	-	-	-	-								(Selasa, 14 Januari 2025) Jln. Damang Batu RT. 001 / RW. 001, Desa Tumbang Danau = 4 (empat) Rumah Penduduk Terbakar / Tidak Ada Korban Jiwa An. : 1) DISON DAHIM ; 2) TIMBUL ; 3) PRITILO ; 4) RUPUS ANJAS

VI. DATA KEBAKARAN HUTAN DAN LAHAN TAHUN 2025

Hari / Tanggal : Rabu, 21-05-2025
Pukul : 16.00 WIB - 08.00 WIB

NO.	KECAMATAN	KEJADIAN (x)	LUAS KARHUTLA ± (Ha)
1	KURUN	-	-
2	KAHAYAN HULU UTARA	-	-
3	DAMANG BATU	-	-
4	SEPANG	-	-
5	MIRI MANASA	-	-
6	TEWAH	-	-
7	MANUHING	-	-
8	MANUHING RAYA	-	-
9	RUNGAN	-	-
10	RUNGAN HULU	-	-
11	RUNGAN BARAT	-	-
12	MIHING RAYA	-	-
TOTAL JUMLAH		-	-

--- s/d ---

Hari / Tanggal : Kamis, 22-05-2025
Pukul : 08.00 WIB - 16.00 WIB

NO.	KECAMATAN	KEJADIAN (x)	LUAS KARHUTLA ± (Ha)
1	KURUN	-	-
2	KAHAYAN HULU UTARA	-	-
3	DAMANG BATU	-	-
4	SEPANG	-	-
5	MIRI MANASA	-	-
6	TEWAH	-	-
7	MANUHING	-	-
8	MANUHING RAYA	-	-
9	RUNGAN	-	-
10	RUNGAN HULU	-	-
11	RUNGAN BARAT	-	-
12	MIHING RAYA	-	-
TOTAL JUMLAH		-	-

Sumber : Badan Penanggulangan Bencana Daerah Kabupaten Gunung Mas

VII. DATA HOTSPOT SATELIT NASA - MODIS, NASA - SNPP, & NASA - NOAA20 TAHUN 2025

Hari / Tanggal : Rabu, 21-05-2025
Pukul : 16.00 WIB - 08.00 WIB

NO.	KECAMATAN	CONFIDENCE %			KEJADIAN (x)	LUAS KARHUTLA ± (Ha)
		L	M	H		
1	KURUN	-	-	-	-	-
2	KAHAYAN HULU UTARA	-	-	-	-	-
3	DAMANG BATU	-	-	-	-	-
4	SEPANG	-	-	-	-	-
5	MIRI MANASA	-	-	-	-	-
6	TEWAH	-	-	-	-	-
7	MANUHING	-	-	-	-	-
8	MANUHING RAYA	-	-	-	-	-
9	RUNGAN	-	-	-	-	-
10	RUNGAN HULU	-	-	-	-	-
11	RUNGAN BARAT	-	-	-	-	-
12	MIHING RAYA	-	-	-	-	-
TOTAL JUMLAH		-	-	-	-	-

NO.	KECAMATAN	DESA	LATITUDE	LONGITUDE	CONFIDENCE %			KET.
					L	M	H	
1	KURUN							
2	KAHAYAN HULU UTARA							
3	DAMANG BATU							
4	SEPANG							
5	MIRI MANASA							
6	TEWAH							
7	MANUHING							
8	MANUHING RAYA							
9	RUNGAN							
10	RUNGAN HULU							
11	RUNGAN BARAT							
12	MIHING RAYA							
TOTAL JUMLAH								

Tingkat Kepercayaan Hotspot :

L : Rendah
M : Sedang
H : Tinggi

Sumber : <https://sipongi.menlhk.go.id/>

--- s/d ---

Hari / Tanggal : Kamis, 22-05-2025
Pukul : 08.00 WIB - 16.00 WIB

NO.	KECAMATAN	CONFIDENCE %			KEJADIAN (x)	LUAS KARHUTLA ± (Ha)
		L	M	H		
1	KURUN	-	-	-	-	-
2	KAHAYAN HULU UTARA	-	-	-	-	-
3	DAMANG BATU	-	-	-	-	-
4	SEPANG	-	-	-	-	-
5	MIRI MANASA	-	-	-	-	-
6	TEWAH	-	-	-	-	-
7	MANUHING	-	-	-	-	-
8	MANUHING RAYA	-	-	-	-	-
9	RUNGAN	-	-	-	-	-
10	RUNGAN HULU	-	-	-	-	-
11	RUNGAN BARAT	-	-	-	-	-
12	MIHING RAYA	-	-	-	-	-
TOTAL JUMLAH		-	-	-	-	-

NO.	KECAMATAN	DESA	LATITUDE	LONGITUDE	CONFIDENCE %			KET.
					L	M	H	
1	KURUN							
2	KAHAYAN HULU UTARA							
3	DAMANG BATU							
4	SEPANG							
5	MIRI MANASA							
6	TEWAH							
7	MANUHING							
8	MANUHING RAYA							
9	RUNGAN							
10	RUNGAN HULU							
11	RUNGAN BARAT							
12	MIHING RAYA							
TOTAL JUMLAH								

Tingkat Kepercayaan Hotspot :

L : Rendah

M : Sedang

H : Tinggi

Sumber : <https://sipongi.menlhk.go.id/>

PENDATAAN KEBAKARAN HUTAN DAN LAHAN

JENIS BENCANA : KARHUTLA
WAKTU BENCANA : 16.00 WIB
TANGGAL BENCANA : KAMIS, 22 MEI 2025
LOKASI BENCANA : DESA / KELURAHAN :

KECAMATAN :

KOORDINAT		VEGETASI	JENIS TANAH	MORFOLOGI	LUAS TERBAKAR ± (Ha)	LAMA PEMADAMAN	PENYEBAB TERJADI	KORBAN JIWA
<i>LATITUDE</i>	<i>LONGITUDE</i>							

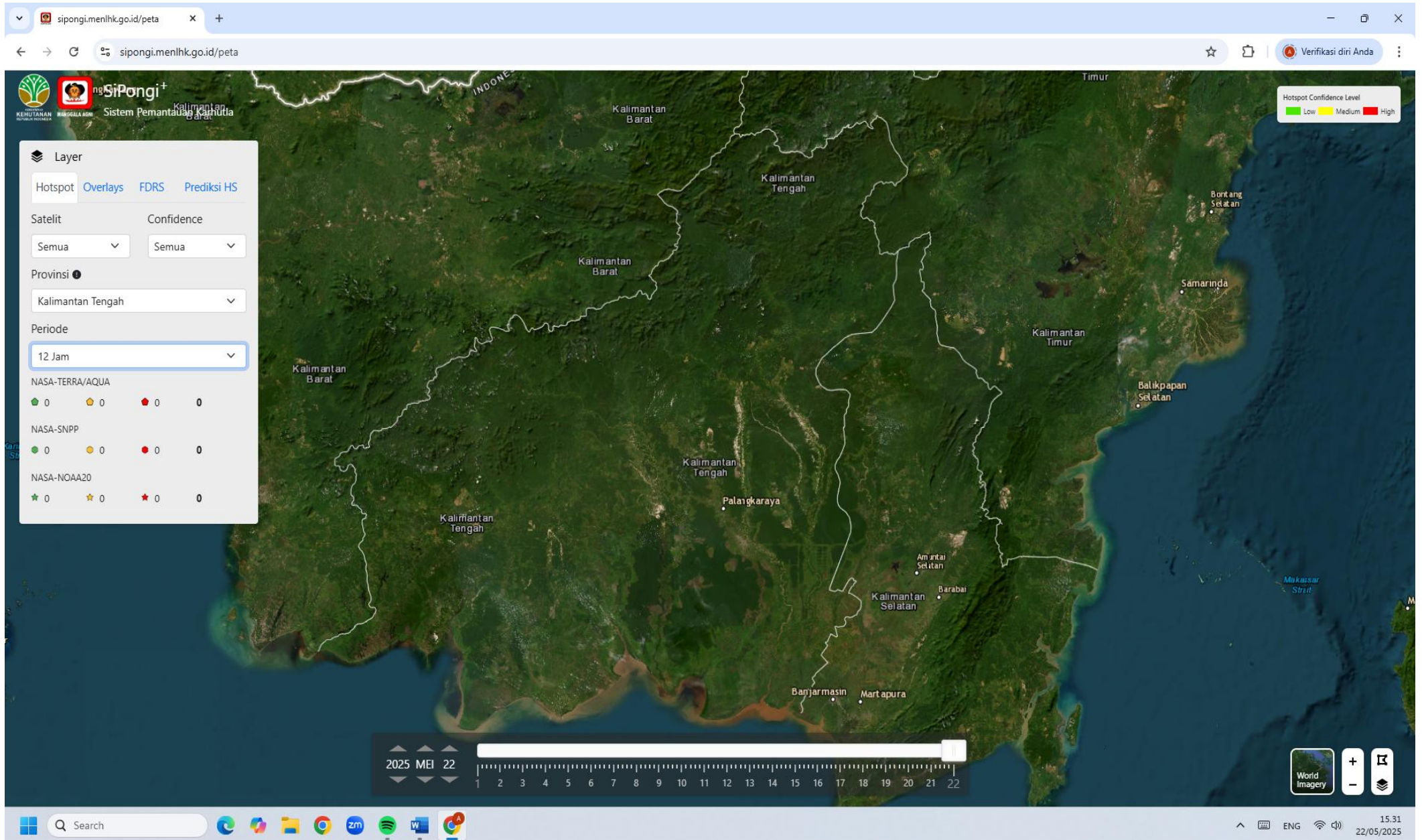
FASILITAS UMUM TERDAMPAK	KERUGIAN FINANSIAL (Rp.)	STATUS LAHAN	PEMILIK LAHAN	JUMLAH ANGGOTA PEMADAM	JUMLAH KENDARAAN PEMADAM	JUMLAH PERALATAN PEMADAM

DESKRIPSI : Tidak Ada Kegiatan Posko

KOORDINATOR LAPANGAN,

HOTSPOT DI KABUPATEN GUNUNG MAS

KAMIS TANGGAL 22 MEI 2025 : ***NIHIL***




HASIL PEMANTAUAN HARI INI : NIHIL

KEGIATAN PETUGAS PIKET BPBD KABUPATEN GUNUNG MAS :

1. Melakukan Monitoring / Pemantauan Bencana Banjir, Tanah Longsor, serta Kebakaran Pekarangan Perumahan Tahun 2025 di Kabupaten Gunung Mas.
2. Berkoordinasi dengan TNI, POLRI, Kepala Desa, dan Camat di Kabupaten Gunung Mas apabila terjadi Bencana.

Dokumentasi Pemantauan **TIM TRC BPBD Kabupaten Gunung Mas** :



***Lokasi banjir arah jalan simpang 3 Salman Alibasyah - Kelurahan Tampang Tumbang Anjir, Kec. Kurun.
Masih belum diketahui korban banjir yang terdampak***

Demikian Laporan Harian Kabupaten Gunung Mas Sore Hari / Tgl.

: **Kamis, 22 Mei 2025**
Pukul : 16.00 WIB



LAPORAN HARIAN PRAKIRAAN CUACA,

KEJADIAN BANJIR, TANAH LONGSOR &

KEBAKARAN PEKARANGAN PERUMAHAN - HUTAN DAN LAHAN

BPBD KABUPATEN GUNUNG MAS

TAHUN 2025

Selamat Sore, mohon izin melaporkan, informasi terkait kondisi di Kabupaten Gunung Mas saat ini :

Hari / Tgl. : Jum'at, 23 Mei 2025

Pukul : 16.00 WIB



I. KONDISI TERKINI

Pantauan Cuaca Tanggal 19-05-2025 : **BMKG**

Hari/Tanggal: Jumat, 23 Mei 2025

I. KONDISI TERKINI

Pantauan Cuaca Tanggal 23 Mei 2025

KECAMATAN	TANGGAL						
	22/3/2025			23/3/2025			
	WAKTU (WIB)						
		16.00-20.00	20.00-24.00	00.00-04.00	04.00-08.00	08.00-12.00	12.00-16.00
Sepang (Kel. Sepang Simin)	Cuaca	Berawan Tebal	Hujan Ringan	Berawan Tebal	Berawan	Berawan	Cerah
	Suhu (°C)	25	24	23	24	30	28
	Kelembapan (%)	97	99	99	97	72	91
	Kecepatan Angin (km/jam)	2	4	1	1	1	4
	Arah Angin	Barat	Utara	Barat Laut	Utara	Timur	Selatan
	Jarak Pandang (m)	10000	7000	7000	10000	9000	9000
Kurun (Kel. Kuala Kurun)	Cuaca	Berawan	Hujan Ringan	Hujan Ringan	Berawan	Cerah	Cerah
	Suhu (°C)	25	24	23	24	29	28
	Kelembapan (%)	98	98	99	92	76	87
	Kecepatan Angin (km/jam)	0	6	2	1	3	3
	Arah Angin	Selatan	Selatan	Barat Laut	Barat Daya	Timur Laut	Barat
	Jarak Pandang (m)	10000	7000	10000	10000	9000	9000
Tewah (Kel. Tewah)	Cuaca	Berawan	Berawan Tebal	Hujan Ringan	Berawan	Cerah	Cerah
	Suhu (°C)	25	24	23	24	30	27
	Kelembapan (%)	99	99	99	95	71	92
	Kecepatan Angin (km/jam)	0	4	2	0	2	6
	Arah Angin	Selatan	Selatan	Barat	Tenggara	Timur Laut	Barat Daya
	Jarak Pandang (m)	10000	7000	10000	10000	9000	9000
Kahayan Hulu Utara (Kel. Tumbang Miri)	Cuaca	Hujan Ringan	Berawan	Berawan	Hujan Ringan	Cerah	Cerah
	Suhu (°C)	25	24	23	24	30	27
	Kelembapan (%)	97	99	99	94	70	90
	Kecepatan Angin (km/jam)	1	3	1	2	2	6
	Arah Angin	Timur	Timur Laut	Barat Laut	Timur	Timur Laut	Selatan
	Jarak Pandang (m)	10000	7000	10000	10000	9000	9000
Rungan (Kel. Jakatan Raya)	Cuaca	Berawan	Berawan Tebal	Hujan Ringan	Berawan	Berawan	Cerah
	Suhu (°C)	25	23	23	24	30	27
	Kelembapan (%)	98	99	99	95	73	90
	Kecepatan Angin (km/jam)	2	5	2	1	2	6
	Arah Angin	Tenggara	Tenggara	Barat Laut	Utara	Timur	Barat
	Jarak Pandang (m)	9000	7000	7000	10000	9000	9000
Manuhing (Kel. TumbangTalaken)	Cuaca	Berawan	Hujan Ringan	Berawan	Berawan Tebal	Berawan	Cerah
	Suhu (°C)	24	24	23	24	30	27
	Kelembapan (%)	98	99	99	95	73	89
	Kecepatan Angin (km/jam)	6	2	2	3	1	5
	Arah Angin	Selatan	Tenggara	Timur Laut	Utara	Timur Laut	Barat
	Jarak Pandang (m)	10000	7000	10000	7000	9000	9000
Mihing Raya (Kel. Kampuri)	Cuaca	Berawan	Hujan Ringan	Berawan Tebal	Berawan Tebal	Berawan	Berawan Tebal
	Suhu (°C)	25	24	23	24	30	28
	Kelembapan (%)	96	99	98	95	75	90
	Kecepatan Angin (km/jam)	1	2	2	3	3	4
	Arah Angin	Utara	Barat	Barat Laut	Barat Laut	Timur	Barat
	Jarak Pandang (m)	7000	7000	10000	10000	9000	9000
Damang Batu (Kel. Tumbang Marikoi)	Cuaca	Berawan	Berawan	Hujan Ringan	Hujan Ringan	Cerah	Cerah
	Suhu (°C)	25	24	23	24	30	27
	Kelembapan (%)	97	99	99	95	67	92
	Kecepatan Angin (km/jam)	1	1	1	2	1	5
	Arah Angin	Timur	Timur Laut	Utara	Timur Laut	Utara	Barat Daya
	Jarak Pandang (m)	10000	7000	8000	10000	9000	9000
Miri Manasa (Kel.Tumbang Napoi)	Cuaca	Berawan Tebal	Berawan	Hujan Ringan	Cerah	Cerah	Cerah
	Suhu (°C)	24	24	23	24	30	28
	Kelembapan (%)	98	99	99	95	66	84
	Kecepatan Angin (km/jam)	0	1	1	1	1	6
	Arah Angin	Timur	Tenggara	Timur Laut	Barat Laut	Utara	Selatan
	Jarak Pandang (m)	10000	7000	10000	10000	9000	9000
Rungan Hulu (Kel. Tumbang Rahuyan)	Cuaca	Berawan	Berawan	Hujan Ringan	Berawan	Cerah	Cerah
	Suhu (°C)	24	24	23	24	30	26
	Kelembapan (%)	98	99	99	95	74	93
	Kecepatan Angin (km/jam)	2	3	2	0	1	7
	Arah Angin	Selatan	Timur	Barat Laut	Timur	Utara	Barat Daya
	Jarak Pandang (m)	10000	7000	10000	10000	9000	9000
Manuhing Raya (Kel. Tehang)	Cuaca	Berawan	Berawan	Hujan Ringan	Berawan Tebal	Cerah	Cerah
	Suhu (°C)	24	24	23	24	31	26
	Kelembapan (%)	99	99	99	94	68	94
	Kecepatan Angin (km/jam)	2	3	1	2	1	5
	Arah Angin	Tenggara	Barat	Timur Laut	Timur	Timur	Barat
	Jarak Pandang (m)	10000	7000	7000	10000	9000	9000
Rungan Barat (Kel. Rabambang)	Cuaca	Berawan	Berawan Tebal	Berawan Tebal	Berawan Tebal	Berawan	Cerah
	Suhu (°C)	25	24	23	24	30	26
	Kelembapan (%)	98	99	99	95	71	92
	Kecepatan Angin (km/jam)	3	3	1	1	0	5
	Arah Angin	Selatan	Tenggara	Barat Laut	Timur	Utara	Barat Laut
	Jarak Pandang (m)	10000	7000	10000	10000	9000	9000

I. KONDISI TERKINI

Pantauan Cuaca Tanggal 23 Mei 2025

KECAMATAN SEPANG	TANGGAL						
	22/05/2025			23/05/2025			
	WAKTU (WIB)						
		16.00-20.00	20.00-24.00	00.00-04.00	04.00-08.00	08.00-12.00	12.00-16.00
Pematang Limau	Cuaca	Berawan	Hujan Ringan	Petir	Berawan	Cerah	Cerah
	Suhu (°C)	25	24	23	24	32	27
	Kelembapan (%)	96	98	99	95	67	93
	Kecepatan Angin (km/jam)	1	2	3	2	2	5
	Arah Angin	Barat Daya	Timur Laut	Barat Laut	Utara	Barat Laut	Selatan
	Jarak Pandang (m)	10.000	7.000	7.000	10.000	9.000	9.000
Tampelas	Cuaca	Berawan Tebal	Hujan Ringan	Petir	Berawan	Berawan	Cerah
	Suhu (°C)	25	24	23	24	32	28
	Kelembapan (%)	96	98	98	96	69	88
	Kecepatan Angin (km/jam)	1	4	5	2	2	6
	Arah Angin	Timur Laut	Barat Laut	Utara	Barat Laut	Utara	Barat Daya
	Jarak Pandang (m)	10.000	7.000	7.000	10.000	9.000	9.000
Sepang Kota	Cuaca	Hujan Ringan	Hujan Ringan	Berawan	Berawan	Berawan	Cerah
	Suhu (°C)	25	24	23	24	31	29
	Kelembapan (%)	96	99	98	96	70	82
	Kecepatan Angin (km/jam)	2	4	5	2	2	6
	Arah Angin	Timur Laut	Barat Laut	Utara	Barat Laut	Barat Laut	Barat Daya
	Jarak Pandang (m)	9.000	7.000	7.000	10.000	9.000	9.000
Sepang Simin	Cuaca	Berawan	Hujan Ringan	Petir	Berawan	Cerah	Cerah
	Suhu (°C)	25	24	23	24	32	28
	Kelembapan (%)	97	98	99	97	70	91
	Kecepatan Angin (km/jam)	2	4	4	1	1	4
	Arah Angin	Barat	Utara	Utara	Utara	Utara	Selatan
	Jarak Pandang (m)	10.000	7.000	7.000	10.000	9.000	9.000
Tewai Baru	Cuaca	Hujan Ringan	Hujan Ringan	Berawan	Berawan	Berawan	Cerah
	Suhu (°C)	25	24	23	24	31	28
	Kelembapan (%)	97	99	98	96	71	84
	Kecepatan Angin (km/jam)	2	4	5	2	2	6
	Arah Angin	Timur Laut	Barat Laut	Utara	Barat Laut	Barat Laut	Barat Daya
	Jarak Pandang (m)	8.000	7.000	7.000	10.000	9.000	9.000
Tanjung Karitak	Cuaca	Berawan	Hujan Ringan	Petir	Berawan	Cerah	Cerah
	Suhu (°C)	25	24	23	24	32	28
	Kelembapan (%)	97	98	98	96	70	91
	Kecepatan Angin (km/jam)	1	4	5	2	2	6
	Arah Angin	Timur Laut	Barat Laut	Utara	Barat Laut	Utara	Barat Daya
	Jarak Pandang (m)	9.000	7.000	7.000	10.000	9.000	9.000
Rabauh	Cuaca	Berawan Tebal	Hujan Ringan	Petir	Berawan	Berawan	Cerah
	Suhu (°C)	25	24	23	24	31	28
	Kelembapan (%)	97	98	98	96	71	90
	Kecepatan Angin (km/jam)	1	2	5	3	1	4
	Arah Angin	Utara	Barat	Utara	Barat Laut	Utara	Barat
	Jarak Pandang (m)	9.000	7.000	7.000	10.000	9.000	9.000

I. KONDISI TERKINI
Pantauan Cuaca Tanggal 23 Mei 2025

KECAMATAN MIHING RAYA	TANGGAL						
	22/05/2025			23/05/2025			
	WAKTU (WIB)						
		16.00-20.00	20.00-24.00	00.00-04.00	04.00-08.00	08.00-12.00	12.00-16.00
Kampuri	Cuaca	Hujan Ringan	Hujan Ringan	Berawan	Cerah	Cerah	Cerah
	Suhu (°C)	24	24	25	28	32	28
	Kelembapan (%)	99	99	90	82	72	90
	Kecepatan Angin (km/jam)	2	5	3	3	1	4
	Arah Angin	Barat	Utara	Barat Laut	Timur	Utara	Barat
	Jarak Pandang (m)	7.000	7.000	10.000	9.000	9.000	9.000
Tuyun	Cuaca	Hujan Ringan	Hujan Petir	Berawan	Berawan	Cerah	Cerah
	Suhu (°C)	24	24	25	28	32	28
	Kelembapan (%)	99	99	91	82	71	91
	Kecepatan Angin (km/jam)	2	5	3	3	1	4
	Arah Angin	Barat	Utara	Barat Laut	Timur	Utara	Barat
	Jarak Pandang (m)	7.000	7.000	10.000	9.000	9.000	9.000
Tumbang Empas	Cuaca	Hujan Ringan	Hujan Petir	Berawan	Berawan	Cerah	Cerah
	Suhu (°C)	24	24	25	28	32	28
	Kelembapan (%)	99	99	90	82	71	90
	Kecepatan Angin (km/jam)	2	5	3	3	1	4
	Arah Angin	Barat	Utara	Barat Laut	Timur	Utara	Barat
	Jarak Pandang (m)	7.000	7.000	10.000	9.000	9.000	9.000
Rangan Tate	Cuaca	Hujan Ringan	Hujan Petir	Berawan	Berawan	Cerah	Cerah
	Suhu (°C)	24	24	25	28	32	28
	Kelembapan (%)	99	99	91	82	71	91
	Kecepatan Angin (km/jam)	2	5	3	3	1	4
	Arah Angin	Barat	Utara	Barat Laut	Timur	Utara	Barat
	Jarak Pandang (m)	7.000	7.000	10.000	9.000	9.000	9.000
Dahian Tambuk	Cuaca	Hujan Ringan	Hujan Petir	Berawan	Cerah	Cerah	Cerah
	Suhu (°C)	24	23	25	28	32	27
	Kelembapan (%)	99	99	90	82	72	91
	Kecepatan Angin (km/jam)	1	4	3	3	1	4
	Arah Angin	Selatan	Utara	Barat Laut	Timur	Utara	Barat
	Jarak Pandang (m)	7.000	7.000	10.000	9.000	9.000	9.000
Tumbang Danau	Cuaca	Hujan Ringan	Hujan Petir	Berawan	Cerah	Cerah	Cerah
	Suhu (°C)	24	23	25	28	32	27
	Kelembapan (%)	99	99	91	83	72	91
	Kecepatan Angin (km/jam)	1	4	3	3	1	4
	Arah Angin	Selatan	Utara	Barat Laut	Timur	Utara	Barat
	Jarak Pandang (m)	7.000	7.000	10.000	9.000	9.000	9.000

KECAMATAN RUNGAN	TANGGAL						
	22/05/2025			23/05/2025			
	WAKTU (WIB)						
		16.00-20.00	20.00-24.00	00.00-04.00	04.00-08.00	08.00-12.00	12.00-16.00
Jakatan Raya	Cuaca	Berawan Tebal	Hujan Ringan	Cerah	Berawan	Cerah	Cerah
	Suhu (°C)	24	23	25	29	32	27
	Kelembapan (%)	99	99	91	79	68	90
	Kecepatan Angin (km/jam)	5	4	1	2	2	6
	Arah Angin	Tenggara	Utara	Utara	Timur	Barat Daya	Barat
	Jarak Pandang (m)	7.000	7.000	10.000	9.000	9.000	9.000
Tumbang Jutuh	Cuaca	Berawan Tebal	Hujan Ringan	Cerah	Cerah	Cerah	Cerah
	Suhu (°C)	23	23	25	29	32	27
	Kelembapan (%)	99	99	93	81	68	90
	Kecepatan Angin (km/jam)	5	3	1	2	1	6
	Arah Angin	Tenggara	Utara	Barat Laut	Tenggara	Barat	Barat
	Jarak Pandang (m)	7.000	7.000	10.000	9.000	9.000	9.000
Tumbang Baringei	Cuaca	Berawan Tebal	Hujan Ringan	Cerah	Berawan	Cerah	Cerah
	Suhu (°C)	24	23	25	29	31	26
	Kelembapan (%)	99	99	92	78	68	92
	Kecepatan Angin (km/jam)	4	4	1	0	2	6
	Arah Angin	Timur	Utara	Barat Laut	Timur	Barat	Barat
	Jarak Pandang (m)	7.000	7.000	10.000	9.000	9.000	9.000
Tumbang Malahoi	Cuaca	Berawan Tebal	Hujan Ringan	Cerah	Berawan	Cerah	Cerah
	Suhu (°C)	24	23	25	29	31	26
	Kelembapan (%)	99	99	92	77	68	92
	Kecepatan Angin (km/jam)	3	5	1	0	2	5
	Arah Angin	Tenggara	Timur Laut	Timur	Utara	Barat	Barat Laut
	Jarak Pandang (m)	7.000	7.000	10.000	9.000	9.000	9.000
Tumbang Bunut	Cuaca	Berawan Tebal	Hujan Ringan	Cerah	Cerah	Cerah	Cerah
	Suhu (°C)	23	23	25	29	32	26
	Kelembapan (%)	99	99	91	82	68	89
	Kecepatan Angin (km/jam)	5	4	1	2	2	6
	Arah Angin	Tenggara	Utara	Utara	Timur	Barat Daya	Barat
	Jarak Pandang (m)	7.000	7.000	10.000	9.000	9.000	9.000
Tumbang Kajuei	Cuaca	Hujan Ringan	Hujan Ringan	Berawan	Cerah	Berawan Tebal	Berawan Tebal
	Suhu (°C)	23	23	25	29	32	27
	Kelembapan (%)	99	99	91	80	67	89
	Kecepatan Angin (km/jam)	2	2	1	2	3	5
	Arah Angin	Timur Laut	Timur Laut	Utara	Timur	Barat Daya	Barat
	Jarak Pandang (m)	7.000	7.000	10.000	9.000	9.000	9.000
Luwuk Kantor	Cuaca	Hujan Ringan	Hujan Ringan	Berawan	Berawan	Cerah	Berawan Tebal
	Suhu (°C)	23	23	25	29	32	27
	Kelembapan (%)	99	99	92	82	68	90
	Kecepatan Angin (km/jam)	4	3	1	2	1	6
	Arah Angin	Tenggara	Utara	Barat Laut	Tenggara	Barat	Barat
	Jarak Pandang (m)	7.000	7.000	10.000	9.000	9.000	9.000
Luwuk Langkuas	Cuaca	Hujan Ringan	Hujan Ringan	Berawan Tebal	Cerah	Berawan	Berawan Tebal
	Suhu (°C)	23	23	25	29	32	28
	Kelembapan (%)	99	99	92	79	67	89
	Kecepatan Angin (km/jam)	2	2	1	2	3	5
	Arah Angin	Timur Laut	Timur Laut	Utara	Timur	Barat Daya	Barat
	Jarak Pandang (m)	7.000	7.000	10.000	9.000	9.000	9.000
Talangkah	Cuaca	Hujan Ringan	Hujan Petir	Berawan Tebal	Cerah	Hujan Ringan	Cerah
	Suhu (°C)	24	23	25	29	32	28
	Kelembapan (%)	99	99	92	78	66	89
	Kecepatan Angin (km/jam)	4	3	1	1	2	3
	Arah Angin	Utara	Barat Laut	Utara	Timur	Barat	Barat Daya
	Jarak Pandang (m)	7.000	7.000	10.000	9.000	9.000	9.000
Parempoi	Cuaca	Hujan Ringan	Hujan Petir	Berawan Tebal	Berawan	Berawan Tebal	Cerah
	Suhu (°C)	24	23	25	29	32	28
	Kelembapan (%)	99	99	92	78	66	90
	Kecepatan Angin (km/jam)	4	3	1	1	2	3
	Arah Angin	Utara	Barat Laut	Utara	Timur	Barat	Barat Daya
	Jarak Pandang (m)	7.000	7.000	9.000	9.000	9.000	9.000
Linau	Cuaca	Berawan Tebal	Hujan Ringan	Cerah	Berawan	Berawan	Cerah
	Suhu (°C)	23	23	25	29	32	27
	Kelembapan (%)	99	99	93	80	68	90
	Kecepatan Angin (km/jam)	5	4	1	1	2	6
	Arah Angin	Tenggara	Utara	Utara	Timur	Barat Daya	Barat
	Jarak Pandang (m)	7.000	7.000	10.000	9.000	9.000	9.000
Bereng Baru	Cuaca	Hujan Ringan	Hujan Petir	Berawan Tebal	Cerah	Hujan Ringan	Cerah
	Suhu (°C)	24	23	25	29	32	28
	Kelembapan (%)	99	99	92	78	66	89
	Kecepatan Angin (km/jam)	4	3	1	1	2	3
	Arah Angin	Utara	Barat Laut	Utara	Timur	Barat	Barat Daya
	Jarak Pandang (m)	7.000	7.000	8.000	9.000	9.000	9.000
Bereng Malaka	Cuaca	Hujan Ringan	Hujan Petir	Cerah	Berawan	Cerah	Cerah
	Suhu (°C)	24	24	25	29	32	27
	Kelembapan (%)	99	99	93	78	66	93
	Kecepatan Angin (km/jam)	1	3	2	1	3	5
	Arah Angin	Timur Laut	Barat Laut	Utara	Timur	Barat	Selatan
	Jarak Pandang (m)	7.000	7.000	7.000	9.000	9.000	9.000
Karya Bhakti	Cuaca	Hujan Ringan	Hujan Ringan	Cerah	Cerah	Cerah	Cerah
	Suhu (°C)	23	23	25	29	32	27
	Kelembapan (%)	99	99	90	79	68	89
	Kecepatan Angin (km/jam)	5	4	1	2	2	6
	Arah Angin	Tenggara	Utara	Utara	Timur	Barat Daya	Barat
	Jarak Pandang (m)	7.000	7.000	10.000	9.000	9.000	9.000

I. KONDISI TERKINI
Pantauan Cuaca Tanggal 23 Mei 2025

KECAMATAN RUNGAN HULU	TANGGAL						
	22/05/2025			23/04/2025			
	WAKTU (WIB)						
		16.00-20.00	20.00-24.00	00.00-04.00	04.00-08.00	08.00-12.00	12.00-16.00
Tumbang Rahuyan	Cuaca	Berawan	Hujan Ringan	Berawan Tebal	Berawan	Cerah	Cerah
	Suhu (°C)	24	23	25	29	31	26
	Kelembapan (%)	99	99	93	76	71	93
	Kecepatan Angin (km/jam)	3	2	0	1	2	7
	Arah Angin	Timur	Timur Laut	Timur	Utara	Barat	Barat Daya
	Jarak Pandang (m)	7.000	7.000	10.000	9.000	9.000	9.000
Jangkit	Cuaca	Berawan Tebal	Hujan Ringan	Cerah	Berawan	Berawan	Cerah
	Suhu (°C)	23	23	24	29	32	26
	Kelembapan (%)	99	99	94	80	68	92
	Kecepatan Angin (km/jam)	4	4	1	0	2	6
	Arah Angin	Timur	Utara	Barat Laut	Timur	Barat	Barat
	Jarak Pandang (m)	7.000	7.000	10.000	9.000	9.000	9.000
Tumbang Lapan	Cuaca	Berawan	Hujan Ringan	Cerah	Berawan	Berawan	Cerah
	Suhu (°C)	24	23	25	29	31	26
	Kelembapan (%)	99	99	93	78	69	92
	Kecepatan Angin (km/jam)	4	4	1	0	2	6
	Arah Angin	Timur	Utara	Barat Laut	Timur	Barat	Barat
	Jarak Pandang (m)	7.000	7.000	10.000	9.000	9.000	9.000
Batu Puter	Cuaca	Berawan	Hujan Ringan	Berawan Tebal	Berawan	Cerah	Cerah
	Suhu (°C)	24	23	25	29	31	26
	Kelembapan (%)	99	99	93	76	70	93
	Kecepatan Angin (km/jam)	3	2	0	1	2	7
	Arah Angin	Timur	Timur Laut	Timur	Utara	Barat	Barat Daya
	Jarak Pandang (m)	7.000	7.000	10.000	9.000	9.000	9.000
Sei Antai	Cuaca	Berawan	Hujan Ringan	Cerah	Berawan	Cerah	Cerah
	Suhu (°C)	24	23	25	29	31	26
	Kelembapan (%)	99	99	92	78	71	93
	Kecepatan Angin (km/jam)	3	4	1	0	1	4
	Arah Angin	Timur	Timur	Timur	Utara	Barat	Barat Daya
	Jarak Pandang (m)	7.000	9.000	10.000	9.000	9.000	9.000
Hantapang	Cuaca	Berawan	Hujan Ringan	Hujan Ringan	Berawan	Berawan	Cerah
	Suhu (°C)	24	23	25	29	31	26
	Kelembapan (%)	99	99	93	76	69	92
	Kecepatan Angin (km/jam)	3	2	0	1	2	7
	Arah Angin	Timur	Timur Laut	Timur	Utara	Barat	Barat Daya
	Jarak Pandang (m)	7.000	7.000	10.000	9.000	9.000	9.000
Sangal	Cuaca	Berawan	Hujan Ringan	Cerah	Berawan	Cerah	Cerah
	Suhu (°C)	24	23	25	29	31	26
	Kelembapan (%)	99	99	94	79	68	92
	Kecepatan Angin (km/jam)	4	4	1	0	2	6
	Arah Angin	Timur	Utara	Barat Laut	Timur	Barat	Barat
	Jarak Pandang (m)	7.000	7.000	10.000	9.000	9.000	9.000
Tumbang Tuwe	Cuaca	Berawan	Hujan Ringan	Berawan Tebal	Berawan	Cerah	Cerah
	Suhu (°C)	24	23	25	29	31	26
	Kelembapan (%)	99	99	92	78	70	92
	Kecepatan Angin (km/jam)	4	3	2	1	2	5
	Arah Angin	Timur Laut	Timur	Timur Laut	Barat Laut	Selatan	Selatan
	Jarak Pandang (m)	7.000	10.000	10.000	9.000	9.000	9.000
Tumbang Mujai	Cuaca	Berawan	Hujan Ringan	Hujan Ringan	Berawan	Cerah	Cerah
	Suhu (°C)	24	23	25	29	31	26
	Kelembapan (%)	99	99	93	75	70	92
	Kecepatan Angin (km/jam)	3	2	0	1	2	7
	Arah Angin	Timur	Timur Laut	Timur	Utara	Barat	Barat Daya
	Jarak Pandang (m)	7.000	7.000	10.000	9.000	9.000	9.000

I. KONDISI TERKINI
Pantauan Cuaca Tanggal 23 Mei 2025

KECAMATAN RUNGAN BARAT	TANGGAL						
	05/22/2025			05/23/2025			
	WAKTU (WIB)						
		16.00-20.00	20.00-24.00	00.00-04.00	04.00-08.00	08.00-12.00	12.00-16.00
Hujung Pata	Cuaca	Berawan	Hujan Ringan	Hujan Ringan	Berawan Tebal	Berawan	Cerah
	Suhu (°C)	25	24	23	28	31	29
	Kelembapan (%)	98	99	99	89	69	79
	Kecepatan Angin (km/jam)	3	4	2	4	2	5
	Arah Angin	Selatan	Tenggara	Utara	Utara	Barat Daya	Barat Laut
	Jarak Pandang (m)	10000	7000	10000	9000	9000	9000
Tumbang Jalemu Kajuei	Cuaca	Berawan	Hujan Ringan	Hujan Ringan	Berawan Tebal	Berawan	Cerah
	Suhu (°C)	25	24	23	28	31	28
	Kelembapan (%)	98	99	99	89	69	83
	Kecepatan Angin (km/jam)	3	4	2	4	2	5
	Arah Angin	Selatan	Tenggara	Utara	Utara	Barat Daya	Barat Laut
	Jarak Pandang (m)	10000	7000	10000	9000	9000	9000
Jalemu Raya	Cuaca	Berawan	Berawan Tebal	Hujan Ringan	Berawan Tebal	Berawan	Cerah
	Suhu (°C)	25	24	23	28	31	28
	Kelembapan (%)	98	99	99	87	69	86
	Kecepatan Angin (km/jam)	5	2	2	4	2	4
	Arah Angin	Selatan	Tenggara	Utara	Utara	Barat Daya	Barat
	Jarak Pandang (m)	10000	7000	7000	9000	9000	9000
Jalemu Masulan	Cuaca	Berawan	Berawan Tebal	Hujan Ringan	Berawan	Berawan	Cerah
	Suhu (°C)	25	24	23	28	31	28
	Kelembapan (%)	98	99	99	89	69	86
	Kecepatan Angin (km/jam)	3	4	2	4	2	5
	Arah Angin	Selatan	Tenggara	Utara	Utara	Barat Daya	Barat Laut
	Jarak Pandang (m)	10000	7000	10000	9000	9000	9000
Tajah Antang Raya	Cuaca	Berawan	Berawan Tebal	Hujan Ringan	Berawan Tebal	Berawan	Cerah
	Suhu (°C)	25	24	23	28	31	27
	Kelembapan (%)	98	99	99	90	70	89
	Kecepatan Angin (km/jam)	3	3	1	4	2	5
	Arah Angin	Selatan	Tenggara	Timur	Utara	Barat	Barat Laut
	Jarak Pandang (m)	10000	7000	10000	9000	9000	9000
Rabambang	Cuaca	Berawan	Berawan Tebal	Hujan Ringan	Berawan	Berawan	Cerah
	Suhu (°C)	25	24	23	28	31	27
	Kelembapan (%)	98	99	99	88	69	89
	Kecepatan Angin (km/jam)	3	3	1	4	2	5
	Arah Angin	Selatan	Tenggara	Timur	Utara	Barat	Barat Laut
	Jarak Pandang (m)	10000	7000	10000	9000	9000	9000
Mangkawuk	Cuaca	Berawan	Berawan Tebal	Hujan Ringan	Berawan	Cerah	Cerah
	Suhu (°C)	25	24	23	28	31	26
	Kelembapan (%)	99	99	99	87	69	94
	Kecepatan Angin (km/jam)	4	2	2	4	2	4
	Arah Angin	Tenggara	Tenggara	Timur	Utara	Barat Daya	Barat Laut
	Jarak Pandang (m)	10000	8000	10000	9000	9000	9000
Tumbang Kuayan	Cuaca	Berawan	Berawan Tebal	Hujan Ringan	Berawan	Cerah	Cerah
	Suhu (°C)	25	24	23	28	31	26
	Kelembapan (%)	98	99	99	89	70	93
	Kecepatan Angin (km/jam)	3	3	1	4	2	5
	Arah Angin	Selatan	Tenggara	Timur	Utara	Barat	Barat Laut
	Jarak Pandang (m)	10000	7000	10000	9000	9000	9000
Tumbang Langgah	Cuaca	Berawan Tebal	Berawan Tebal	Hujan Ringan	Berawan Tebal	Cerah	Cerah
	Suhu (°C)	25	24	23	26	31	26
	Kelembapan (%)	98	99	99	93	71	94
	Kecepatan Angin (km/jam)	3	3	1	4	2	5
	Arah Angin	Selatan	Tenggara	Timur	Utara	Barat	Barat Laut
	Jarak Pandang (m)	10000	7000	10000	8000	9000	9000
Tusang Raya	Cuaca	Berawan Tebal	Berawan Tebal	Hujan Ringan	Berawan Tebal	Cerah	Cerah
	Suhu (°C)	25	24	23	26	31	26
	Kelembapan (%)	99	99	99	92	68	96
	Kecepatan Angin (km/jam)	2	1	2	5	3	4
	Arah Angin	Tenggara	Tenggara	Timur	Timur Laut	Selatan	Barat
	Jarak Pandang (m)	10000	7000	10000	9000	9000	9000
Tumbang Bahaneï	Cuaca	Berawan Tebal	Berawan	Hujan Ringan	Berawan Tebal	Cerah	Cerah
	Suhu (°C)	24	24	23	26	31	26
	Kelembapan (%)	99	99	99	93	70	96
	Kecepatan Angin (km/jam)	2	3	1	6	1	4
	Arah Angin	Tenggara	Timur	Timur	Utara	Barat Daya	Barat Daya
	Jarak Pandang (m)	10000	7000	10000	9000	9000	9000

I. KONDISI TERKINI
Pantauan Cuaca Tanggal 23 Mei 2025

KECAMATAN MANUHING	TANGGAL						
	05/22/2025			05/23/2025			
	WAKTU (WIB)						
		16.00-20.00	20.00-24.00	00.00-04.00	04.00-08.00	08.00-12.00	12.00-16.00
Takaras	Cuaca	Hujan Ringan	Hujan Ringan	Hujan Ringan	Berawan Tebal	Cerah	Cerah
	Suhu (°C)	25	24	23	28	31	28
	Kelembapan (%)	98	99	99	86	68	87
	Kecepatan Angin (km/jam)	3	0	3	5	3	4
	Arah Angin	Barat	Barat Daya	Utara	Utara	Barat	Selatan
	Jarak Pandang (m)	10000	7000	8000	9000	9000	9000
Bereng Jun	Cuaca	Hujan Ringan	Hujan Ringan	Hujan Ringan	Berawan Tebal	Cerah	Cerah
	Suhu (°C)	25	24	23	28	31	27
	Kelembapan (%)	98	98	99	88	70	90
	Kecepatan Angin (km/jam)	5	3	3	5	3	3
	Arah Angin	Barat	Selatan	Utara	Utara	Barat	Barat Daya
	Jarak Pandang (m)	10000	7000	10000	9000	9000	9000
Fajar Harapan	Cuaca	Berawan	Hujan Ringan	Hujan Ringan	Berawan	Cerah	Cerah
	Suhu (°C)	24	24	23	28	32	27
	Kelembapan (%)	98	98	99	88	69	88
	Kecepatan Angin (km/jam)	4	3	3	4	3	3
	Arah Angin	Barat Daya	Tenggara	Utara	Utara	Barat	Barat Daya
	Jarak Pandang (m)	7000	7000	7000	9000	9000	9000
Bangun Sari	Cuaca	Berawan	Hujan Ringan	Hujan Ringan	Berawan	Cerah	Cerah
	Suhu (°C)	24	24	23	28	32	28
	Kelembapan (%)	98	99	99	90	70	86
	Kecepatan Angin (km/jam)	4	3	3	4	3	3
	Arah Angin	Barat Daya	Tenggara	Utara	Utara	Barat	Barat Daya
	Jarak Pandang (m)	8000	7000	7000	9000	9000	8000
Belawan Mulya	Cuaca	Berawan	Hujan Ringan	Hujan Ringan	Berawan	Cerah	Cerah
	Suhu (°C)	24	24	23	28	31	28
	Kelembapan (%)	98	98	99	90	71	87
	Kecepatan Angin (km/jam)	4	3	3	4	3	3
	Arah Angin	Barat Daya	Tenggara	Utara	Utara	Barat	Barat Daya
	Jarak Pandang (m)	9000	7000	10000	9000	9000	9000
Bereng Belawan	Cuaca	Berawan	Hujan Ringan	Hujan Ringan	Berawan	Berawan	Cerah
	Suhu (°C)	25	24	23	28	31	27
	Kelembapan (%)	98	98	98	90	71	89
	Kecepatan Angin (km/jam)	5	3	2	4	3	3
	Arah Angin	Barat Daya	Timur Laut	Utara	Utara	Barat	Barat
	Jarak Pandang (m)	10000	7000	10000	9000	9000	9000
Tumbang Sepan	Cuaca	Berawan	Hujan Ringan	Berawan Tebal	Berawan Tebal	Cerah	Cerah
	Suhu (°C)	24	24	23	28	31	28
	Kelembapan (%)	98	99	99	90	72	85
	Kecepatan Angin (km/jam)	6	2	3	4	2	5
	Arah Angin	Selatan	Tenggara	Utara	Utara	Barat Daya	Barat
	Jarak Pandang (m)	10000	7000	9000	9000	9000	9000
Tumbang Talaken	Cuaca	Berawan	Hujan Ringan	Berawan Tebal	Berawan Tebal	Cerah	Cerah
	Suhu (°C)	24	24	23	28	31	29
	Kelembapan (%)	98	99	99	90	71	82
	Kecepatan Angin (km/jam)	6	2	3	4	2	5
	Arah Angin	Selatan	Tenggara	Utara	Utara	Barat Daya	Barat
	Jarak Pandang (m)	10000	7000	7000	9000	9000	9000
Tangki Dahuyan	Cuaca	Berawan	Hujan Ringan	Hujan Ringan	Berawan Tebal	Berawan	Cerah
	Suhu (°C)	25	24	23	28	31	29
	Kelembapan (%)	98	99	99	88	70	81
	Kecepatan Angin (km/jam)	5	2	2	4	2	4
	Arah Angin	Selatan	Tenggara	Utara	Utara	Barat Daya	Barat
	Jarak Pandang (m)	10000	7000	7000	9000	9000	9000
Tumbang Jalemu	Cuaca	Berawan	Hujan Ringan	Hujan Ringan	Berawan	Cerah	Cerah
	Suhu (°C)	24	23	23	28	31	29
	Kelembapan (%)	98	99	99	90	69	79
	Kecepatan Angin (km/jam)	4	1	2	4	4	7
	Arah Angin	Selatan	Selatan	Utara	Utara	Barat Daya	Barat
	Jarak Pandang (m)	10000	7000	9000	9000	9000	9000
Taringen	Cuaca	Hujan Ringan	Hujan Ringan	Hujan Ringan	Berawan	Cerah	Cerah
	Suhu (°C)	25	24	23	28	31	27
	Kelembapan (%)	98	99	99	87	69	89
	Kecepatan Angin (km/jam)	5	3	3	5	3	3
	Arah Angin	Barat	Selatan	Utara	Utara	Barat	Barat Daya
	Jarak Pandang (m)	10000	7000	10000	9000	9000	9000
Gohong	Cuaca	Berawan	Hujan Ringan	Hujan Ringan	Berawan	Cerah	Cerah
	Suhu (°C)	24	23	23	28	31	29
	Kelembapan (%)	98	99	99	90	69	82
	Kecepatan Angin (km/jam)	4	1	2	4	4	7
	Arah Angin	Selatan	Selatan	Utara	Utara	Barat Daya	Barat
	Jarak Pandang (m)	10000	7000	7000	9000	9000	9000

I. KONDISI TERKINI
Pantauan Cuaca Tanggal 23 Mei 2025

KECAMATAN KURUN	TANGGAL						
	22/05/2025			23/05/2025			
	WAKTU (WIB)						
		16.00-20.00	20.00-24.00	00.00-04.00	04.00-08.00	08.00-12.00	12.00-16.00
Tampang Tumbang Anjir	Cuaca	Berawan	Hujan Ringan	Hujan Ringan	Berawan	Cerah	Cerah
	Suhu (°C)	25	24	23	24	30	28
	Kelembapan (%)	98	98	98	94	77	87
	Kecepatan Angin (km/jam)	1	3	0	1	3	4
	Arah Angin	Barat Daya	Selatan	Utara	Barat	Timur Laut	Barat Daya
	Jarak Pandang (km)	10	7	7	10	9	9
Kurun	Cuaca	Berawan Tebal	Hujan Ringan	Hujan Ringan	Berawan	Cerah	Cerah
	Suhu (°C)	25	24	23	24	29	28
	Kelembapan (%)	98	98	98	92	76	87
	Kecepatan Angin (km/jam)	0	6	2	1	3	3
	Arah Angin	Selatan	Selatan	Selatan	Barat Daya	Timur Laut	Barat
	Jarak Pandang (km)	10	7	7	10	9	9
Petak Bahandang	Cuaca	Berawan Tebal	Hujan Ringan	Hujan Ringan	Berawan Tebal	Cerah	Hujan Ringan
	Suhu (°C)	25	24	23	24	29	28
	Kelembapan (%)	98	98	98	94	81	85
	Kecepatan Angin (km/jam)	2	4	1	1	2	5
	Arah Angin	Timur	Selatan	Barat Daya	Barat Daya	Timur Laut	Barat
	Jarak Pandang (km)	7	7	7	10	9	9
Tanjung Riu	Cuaca	Berawan	Hujan Ringan	Berawan Tebal	Berawan	Cerah	Cerah
	Suhu (°C)	24	24	23	24	30	28
	Kelembapan (%)	97	99	98	96	76	88
	Kecepatan Angin (km/jam)	2	5	2	2	3	4
	Arah Angin	Barat Daya	Tenggara	Utara	Barat	Timur	Barat Daya
	Jarak Pandang (km)	10	7	7	10	9	9
Teluk Nyatu	Cuaca	Berawan Tebal	Hujan Ringan	Hujan Ringan	Berawan	Cerah	Hujan Ringan
	Suhu (°C)	25	24	23	24	29	28
	Kelembapan (%)	98	98	98	94	79	86
	Kecepatan Angin (km/jam)	1	3	0	1	3	4
	Arah Angin	Barat Daya	Selatan	Utara	Barat	Timur Laut	Barat Daya
	Jarak Pandang (km)	7	7	7	10	9	9
Tumbang Lampahung	Cuaca	Berawan	Hujan Ringan	Berawan Tebal	Berawan	Cerah	Cerah
	Suhu (°C)	24	24	23	24	30	28
	Kelembapan (%)	97	99	98	96	77	88
	Kecepatan Angin (km/jam)	2	5	2	2	3	4
	Arah Angin	Barat Daya	Tenggara	Utara	Barat	Timur	Barat Daya
	Jarak Pandang (km)	9	7	7	10	9	9
Tewang Pajangan	Cuaca	Berawan	Hujan Ringan	Berawan Tebal	Berawan Tebal	Cerah	Cerah
	Suhu (°C)	25	24	23	24	30	28
	Kelembapan (%)	97	98	98	95	77	88
	Kecepatan Angin (km/jam)	1	3	0	1	3	4
	Arah Angin	Barat Daya	Selatan	Utara	Barat	Timur Laut	Barat Daya
	Jarak Pandang (km)	8	7	7	10	9	9
Tumbang Tariak	Cuaca	Berawan	Hujan Ringan	Berawan	Berawan	Cerah	Cerah
	Suhu (°C)	25	24	23	24	30	27
	Kelembapan (%)	97	99	98	97	75	92
	Kecepatan Angin (km/jam)	2	3	3	2	2	4
	Arah Angin	Barat Daya	Tenggara	Utara	Barat Laut	Timur	Barat
	Jarak Pandang (km)	7	7	7	10	9	9
Tumbang Miwan	Cuaca	Berawan	Hujan Ringan	Berawan	Berawan Tebal	Cerah	Cerah
	Suhu (°C)	25	24	23	24	30	27
	Kelembapan (%)	97	99	98	97	75	91
	Kecepatan Angin (km/jam)	2	3	3	2	2	4
	Arah Angin	Barat Daya	Tenggara	Utara	Barat Laut	Timur	Barat
	Jarak Pandang (km)	8	7	7	10	9	9
Hurung Bunut	Cuaca	Hujan Ringan	Hujan Ringan	Hujan Ringan	Berawan Tebal	Cerah	Cerah
	Suhu (°C)	25	24	23	24	29	28
	Kelembapan (%)	98	98	99	95	80	86
	Kecepatan Angin (km/jam)	1	2	3	2	2	4
	Arah Angin	Timur	Barat Daya	Barat Laut	Barat	Timur	Barat
	Jarak Pandang (km)	7	7	7	10	9	9
Tumbang Hakau	Cuaca	Berawan	Hujan Ringan	Berawan	Hujan Ringan	Cerah	Cerah
	Suhu (°C)	25	24	23	24	30	27
	Kelembapan (%)	97	99	98	97	75	92
	Kecepatan Angin (km/jam)	2	3	3	2	2	4
	Arah Angin	Barat Daya	Tenggara	Utara	Barat Laut	Timur	Barat
	Jarak Pandang (km)	7	7	7	10	9	9
Pilang Munduk	Cuaca	Berawan	Hujan Ringan	Berawan	Hujan Ringan	Cerah	Cerah
	Suhu (°C)	25	24	23	24	31	27
	Kelembapan (%)	98	99	99	97	74	93
	Kecepatan Angin (km/jam)	2	3	3	2	2	4
	Arah Angin	Barat Daya	Tenggara	Utara	Barat Laut	Timur	Barat
	Jarak Pandang (km)	7	7	7	10	9	9
Tumbang Menyangan	Cuaca	Berawan Tebal	Hujan Ringan	Hujan Ringan	Berawan	Cerah	Cerah
	Suhu (°C)	24	24	23	24	29	27
	Kelembapan (%)	99	99	99	94	75	90
	Kecepatan Angin (km/jam)	0	6	2	1	3	3
	Arah Angin	Selatan	Selatan	Selatan	Barat Daya	Timur Laut	Barat
	Jarak Pandang (km)	8	7	7	10	9	9
Penda Pilang	Cuaca	Berawan Tebal	Hujan Ringan	Hujan Ringan	Berawan	Cerah	Cerah
	Suhu (°C)	24	24	23	24	29	27
	Kelembapan (%)	99	99	99	94	75	90
	Kecepatan Angin (km/jam)	0	6	2	1	3	3
	Arah Angin	Selatan	Selatan	Selatan	Barat Daya	Timur Laut	Barat
	Jarak Pandang (km)	8	7	7	10	9	9
Tumbang Tambirah	Cuaca	Berawan Tebal	Hujan Ringan	Hujan Ringan	Berawan	Cerah	Cerah
	Suhu (°C)	24	24	23	24	29	27
	Kelembapan (%)	98	99	99	93	77	89
	Kecepatan Angin (km/jam)	0	6	2	1	3	3
	Arah Angin	Selatan	Selatan	Selatan	Barat Daya	Timur Laut	Barat
	Jarak Pandang (km)	7	7	7	10	9	9








I. KONDISI TERKINI
Pantauan Cuaca Tanggal 23 Mei 2025

KECAMATAN TEWAH	TANGGAL						
	22/05/2025			23/05/2025			
	WAKTU (WIB)						
		16.00-20.00	20.00-24.00	00.00-04.00	04.00-08.00	08.00-12.00	12.00-16.00
Tewah	Cuaca	Hujan Ringan	Berawan Tebal	Hujan Ringan	Berawan Tebal	Cerah	Cerah
	Suhu (°C)	25	24	23	24	30	27
	Kelembapan (%)	99	99	99	95	71	92
	Kecepatan Angin (km/jam)	0	4	2	0	2	6
	Arah Angin	Selatan	Selatan	Selatan	Tenggara	Timur Laut	Barat Daya
	Jarak Pandang (km)	10	7	7	10	9	9
Sare Rangan	Cuaca	Berawan	Hujan Ringan	Hujan Ringan	Berawan	Cerah	Cerah
	Suhu (°C)	24	24	23	24	30	27
	Kelembapan (%)	99	98	99	94	73	90
	Kecepatan Angin (km/jam)	1	5	1	1	3	5
	Arah Angin	Selatan	Tenggara	Barat	Barat Daya	Timur Laut	Barat
	Jarak Pandang (km)	9	7	7	10	9	9
Tumbang Pajangei	Cuaca	Berawan	Hujan Ringan	Hujan Ringan	Berawan Tebal	Cerah	Cerah
	Suhu (°C)	25	24	23	24	30	27
	Kelembapan (%)	99	99	99	95	71	93
	Kecepatan Angin (km/jam)	0	4	2	0	2	6
	Arah Angin	Selatan	Selatan	Selatan	Tenggara	Timur Laut	Barat Daya
	Jarak Pandang (km)	9	7	7	10	9	9
Kasintu	Cuaca	Berawan	Hujan Ringan	Hujan Ringan	Berawan Tebal	Cerah	Cerah
	Suhu (°C)	25	24	23	24	30	26
	Kelembapan (%)	99	99	99	96	72	94
	Kecepatan Angin (km/jam)	1	0	1	1	3	6
	Arah Angin	Tenggara	Barat Daya	Tenggara	Tenggara	Timur Laut	Barat Daya
	Jarak Pandang (km)	10	7	7	10	9	9
Batu Nyiwuh	Cuaca	Berawan Tebal	Berawan Tebal	Berawan Tebal	Berawan	Cerah	Cerah
	Suhu (°C)	25	24	23	24	30	26
	Kelembapan (%)	98	99	99	96	72	92
	Kecepatan Angin (km/jam)	2	0	2	2	2	5
	Arah Angin	Tenggara	Timur Laut	Timur	Timur	Utara	Barat Daya
	Jarak Pandang (km)	10	7	7	10	9	9
Tumbang Habaon	Cuaca	Berawan Tebal	Berawan Tebal	Hujan Ringan	Hujan Ringan	Cerah	Cerah
	Suhu (°C)	25	24	23	24	30	26
	Kelembapan (%)	98	99	99	95	72	92
	Kecepatan Angin (km/jam)	2	2	2	2	2	5
	Arah Angin	Tenggara	Timur Laut	Timur	Timur	Utara	Barat Daya
	Jarak Pandang (km)	10	7	7	10	9	9
Sei Riang	Cuaca	Hujan Ringan	Berawan	Hujan Ringan	Hujan Ringan	Cerah	Cerah
	Suhu (°C)	25	24	23	24	30	27
	Kelembapan (%)	97	99	99	95	71	92
	Kecepatan Angin (km/jam)	1	3	4	2	2	6
	Arah Angin	Timur	Timur Laut	Tenggara	Timur	Timur Laut	Selatan
	Jarak Pandang (km)	10	7	7	10	9	9
Sandung Tambun	Cuaca	Hujan Ringan	Berawan	Hujan Ringan	Hujan Ringan	Cerah	Cerah
	Suhu (°C)	25	24	23	24	30	26
	Kelembapan (%)	98	99	99	95	73	93
	Kecepatan Angin (km/jam)	1	2	4	1	3	6
	Arah Angin	Timur	Barat Laut	Tenggara	Timur	Timur Laut	Barat Daya
	Jarak Pandang (km)	10	7	7	10	9	9
Tanjung Untung	Cuaca	Berawan	Berawan Tebal	Hujan Ringan	Hujan Ringan	Cerah	Cerah
	Suhu (°C)	25	24	23	24	30	26
	Kelembapan (%)	98	99	99	96	72	92
	Kecepatan Angin (km/jam)	2	2	2	2	2	5
	Arah Angin	Tenggara	Timur Laut	Timur	Timur	Utara	Barat Daya
	Jarak Pandang (km)	10	7	7	10	9	9
Upon Batu	Cuaca	Hujan Ringan	Hujan Ringan	Hujan Ringan	Berawan Tebal	Cerah	Cerah
	Suhu (°C)	25	24	23	24	30	26
	Kelembapan (%)	98	99	99	96	71	93
	Kecepatan Angin (km/jam)	1	0	1	1	3	6
	Arah Angin	Tenggara	Barat Daya	Tenggara	Tenggara	Timur Laut	Barat Daya
	Jarak Pandang (km)	10	7	7	10	9	9
Sumur Mas	Cuaca	Hujan Ringan	Berawan	Hujan Ringan	Berawan Tebal	Cerah	Cerah
	Suhu (°C)	24	24	23	24	30	26
	Kelembapan (%)	98	99	99	96	73	89
	Kecepatan Angin (km/jam)	2	3	1	0	2	7
	Arah Angin	Selatan	Timur	Barat Laut	Barat	Utara	Barat Daya
	Jarak Pandang (km)	10	7	7	10	9	9
Batu Nyapau	Cuaca	Berawan Tebal	Berawan Tebal	Berawan Tebal	Berawan Tebal	Cerah Berawan	Cerah
	Suhu (°C)	24	24	23	24	30	27
	Kelembapan (%)	98	99	99	96	74	87
	Kecepatan Angin (km/jam)	2	5	3	1	1	7
	Arah Angin	Selatan	Timur	Utara	Barat Laut	Timur	Barat
	Jarak Pandang (km)	10	7	7	10	9	9
Taja Urap	Cuaca	Berawan Tebal	Hujan Ringan	Hujan Ringan	Hujan Ringan	Cerah	Cerah
	Suhu (°C)	25	24	23	24	30	26
	Kelembapan (%)	99	99	99	96	73	95
	Kecepatan Angin (km/jam)	0	2	4	1	3	6
	Arah Angin	Barat Daya	Barat Daya	Tenggara	Timur Laut	Timur Laut	Barat Daya
	Jarak Pandang (km)	10	7	7	10	9	9
Teluk Lawah	Cuaca	Berawan	Hujan Ringan	Hujan Ringan	Berawan Tebal	Cerah	Cerah
	Suhu (°C)	25	24	23	24	30	26
	Kelembapan (%)	98	99	99	96	70	94
	Kecepatan Angin (km/jam)	1	0	1	1	3	6
	Arah Angin	Tenggara	Barat Daya	Tenggara	Tenggara	Timur Laut	Barat Daya
	Jarak Pandang (km)	10	7	7	10	9	9
Karason Raya	Cuaca	Hujan Ringan	Berawan	Hujan Ringan	Hujan Ringan	Cerah	Cerah
	Suhu (°C)	25	23	23	24	30	27
	Kelembapan (%)	99	99	99	95	70	91
	Kecepatan Angin (km/jam)	1	2	4	1	3	6
	Arah Angin	Timur	Barat Laut	Tenggara	Timur	Timur Laut	Barat Daya
	Jarak Pandang (km)	10	7	7	10	9	9
Rangan Mihing	Cuaca	Hujan Ringan	Berawan Tebal	Hujan Ringan	Berawan Tebal	Cerah	Cerah
	Suhu (°C)	25	24	23	24	30	26
	Kelembapan (%)	98	99	99	95	72	93
	Kecepatan Angin (km/jam)	1	0	1	1	3	6
	Arah Angin	Tenggara	Barat Daya	Tenggara	Tenggara	Timur Laut	Barat Daya
	Jarak Pandang (km)	10	7	7	10	9	9

KECAMATAN DAMANG BATU	TANGGAL						
	Tanggal 22 Mei 2025			Tanggal 23 Mei 2025			
	WAKTU (WIB)						
		16.00-20.00	20.00-24.00	00.00-04.00	04.00-08.00	08.00-12.00	12.00-16.00
Lawang Kanji	Cuaca	huan ringan	berawan tebal	berawan	cerah	berawan	berawan
	Suhu (°C)	25	24	28	28	28	27
	Kelembapan (%)	97	97	97	80	80	89
	Kecepatan Angin (km/jam)	1	0	1	2	2	1
	Arah Angin	tenggara	timur laut	timur	timur laut	timur laut	barat laut
	Jarak Pandang (m)	<10.000	<10.000	<9.000	<9.000	<9.000	<9.000
Tumbang Maraya	Cuaca	berawan	berawan tebal	berawan	cerah	cerah	berawan
	Suhu (°C)	25	24	27	27	27	28
	Kelembapan (%)	97	98	81	81	85	88
	Kecepatan Angin (km/jam)	1	1	1	2	2	7
	Arah Angin	timur	timur laut	timur	utara	utara	barat laut
	Jarak Pandang (m)	<10.000	<7.000	<9.000	<9.000	<9.000	<9.000
Tumbang Posu	Cuaca	berawan	berawan tebal	cerah	cerah	cerah	cerah
	Suhu (°C)	25	24	27	27	27	27
	Kelembapan (%)	98	98	98	82	82	90
	Kecepatan Angin (km/jam)	1	1	1	1	3	1
	Arah Angin	timur	timur laut	utara	utara	barat	barat daya
	Jarak Pandang (m)	<10.000	<7.000	<9.000	<9.000	<9.000	<9.000
Tumbang Marikoi	Cuaca	berawan	berawan tebal	cerah	cerah	cerah	cerah
	Suhu (°C)	25	24	27	27	27	27
	Kelembapan (%)	97	99	96	83	90	91
	Kecepatan Angin (km/jam)	1	1	1	1	1	5
	Arah Angin	timur	timur laut	utara	utara	utara	barat daya
	Jarak Pandang (m)	<10.000	<7.000	<9.000	<9.000	<9.000	<9.000
Karetau Rambangun	Cuaca	hujan ringan	berawan tebal	berawan	berawan	berawan	berawan
	Suhu (°C)	25	24	27	27	27	28
	Kelembapan (%)	97	98	95	82	82	86
	Kecepatan Angin (km/jam)	1	1	2	2	4	5
	Arah Angin	timur	timur laut	utara	utara	utara	selatan
	Jarak Pandang (m)	<10.000	<8.000	<9.000	<9.000	<9.000	<9.000
Tumbang Anoi	Cuaca	hujan ringan	berawan tebal	berawan	berawan	berawan	cerah
	Suhu (°C)	25	24	27	27	27	28
	Kelembapan (%)	97	98	94	84	84	85
	Kecepatan Angin (km/jam)	0	1	3	3	3	4
	Arah Angin	timur laut	barat laut	timur	timur	barat	barat laut
	Jarak Pandang (m)	<9.000	<9.000	<9.000	<9.000	<9.000	<9.000
Karetau Surian	Cuaca	berawan tebal	berawan tebal	berawan	berawan	berawan	berawan
	Suhu (°C)	24	23	27	27	27	28
	Kelembapan (%)	97	99	86	86	86	87
	Kecepatan Angin (km/jam)	0	1	3	3	3	1
	Arah Angin	timur laut	barat laut	timur	timur	timur	selatan
	Jarak Pandang (m)	<7.000	<10.000	<9.000	<9.000	<9.000	<9.000
Tumbang Mahuroi	Cuaca	hujan ringan	berawan tebal	berawan	cerah	berawan	berawan
	Suhu (°C)	23	23	27	27	27	28
	Kelembapan (%)	97	98	87	77	71	72
	Kecepatan Angin (km/jam)	4	4	3	3	3	2
	Arah Angin	barat	barat	barat laut	barat laut	barat laut	barat daya
	Jarak Pandang (m)	<10.000	<10.000	<9.000	<9.000	<9.000	<9.000

KECAMATAN MIRI MANASA	TANGGAL						
	Tanggal 22 Mei 2025			Tanggal 23 Mei 2025			
	WAKTU (WIB)						
		16.00-20.00	20.00-24.00	00.00-04.00	04.00-08.00	08.00-12.00	12.00-16.00
Tumbang Lapan	Cuaca	hujan ringan	berawan	berawan	cerah	cerah	cerah
	Suhu (°C)	25	24	28	28	28	28
	Kelembapan (%)	99	99	83	83	83	85
	Kecepatan Angin (km/jam)	2	3	4	2	3	7
	Arah Angin	timur	timur	utara	utara	timur	selatan
	Jarak Pandang (m)	<10.000	<7.000	<9.000	<9.000	<9.000	<9.000
Tumbang Siruk	Cuaca	hujan ringan	berawan	berawan	cerah	cerah	cerah
	Suhu (°C)	25	24	28	28	28	28
	Kelembapan (%)	99	99	97	83	97	84
	Kecepatan Angin (km/jam)	2	3	1	2	2	7
	Arah Angin	timur	timur	utara	utara	timur	selatan
	Jarak Pandang (m)	<10.000	<7.000	<9.000	<9.000	<9.000	<9.000
Tumbang Napoi	Cuaca	berawan tebal	berawan	berawan	cerah	cerah	cerah
	Suhu (°C)	24	24	27	27	27	28
	Kelembapan (%)	98	99	97	84	84	83
	Kecepatan Angin (km/jam)	0	1	1	1	4	6
	Arah Angin	timur	tenggara	timur	utara	barat daya	selatan
	Jarak Pandang (m)	<10.000	<7.000	<9.000	<9.000	<9.000	<9.000
Buntoi	Cuaca	hujan ringan	berawan	cerah	cerah	cerah	cerah
	Suhu (°C)	24	23	27	27	27	28
	Kelembapan (%)	98	99	85	85	96	83
	Kecepatan Angin (km/jam)	0	1	1	1	2	6
	Arah Angin	timur	tenggara	utara	utara	utara	selatan
	Jarak Pandang (m)	<10.000	<9.000	<9.000	<9.000	<9.000	<9.000
Tumbang Koroi	Cuaca	hujan ringan	berawan	beawan	cerah	cerah	cerah
	Suhu (°C)	24	24	27	27	28	28
	Kelembapan (%)	98	99	84	84	84	84
	Kecepatan Angin (km/jam)	0	1	2	1	2	6
	Arah Angin	timur	tenggara	utara	utara	tenggara	selatan
	Jarak Pandang (m)	<10.000	<8.000	<9.000	<9.000	<9.000	<9.000
Mangkuhung	Cuaca	hujan ringan	berawan	cerah	cerah	cerah	cerah
	Suhu (°C)	24	23	27	27	27	28
	Kelembapan (%)	98	99	86	86	97	83
	Kecepatan Angin (km/jam)	0	1	1	1	1	6
	Arah Angin	timur	tenggara	utara	utara	utara	selatan
	Jarak Pandang (m)	<10.000	<9.000	<9.000	<9.000	<9.000	<9.000
Tumbang Manyoi	Cuaca	hujan ringan	berawan	berawan	cerah	cerah	cerah
	Suhu (°C)	24	23	23	26	26	28
	Kelembapan (%)	98	99	87	87	87	82
	Kecepatan Angin (km/jam)	1	3	1	0	2	5
	Arah Angin	barat	barat	tenggara	tenggara	barat daya	selatan
	Jarak Pandang (m)	<10.000	<10.000	<9.000	<9.000	<9.000	<9.000
Tumbang Masukih	Cuaca	hujan ringan	hujan ringan	cerah	cerah	cerah	cerah
	Suhu (°C)	24	24	26	26	27	28
	Kelembapan (%)	98	99	87	87	98	78
	Kecepatan Angin (km/jam)	1	0	1	1	3	5
	Arah Angin	timur laut	tenggara	tenggara	tenggara	tenggara	selatan
	Jarak Pandang (m)	<10.000	<7.000	<9.000	<9.000	<9.000	<9.000
Rangan Hiran	Cuaca	hujan ringan	hujan ringan	cerah	cerah	cerah	cerah
	Suhu (°C)	24	24	26	26	27	28
	Kelembapan (%)	98	99	87	87	95	77
	Kecepatan Angin (km/jam)	1	0	1	1	2	5
	Arah Angin	timur laut	tenggara	tenggara	tenggara	timur laut	selatan
	Jarak Pandang (m)	<10.000	<7.000	<9.000	<9.000	<9.000	<9.000
Harowu	Cuaca	hujan ringan	berawan	cerah	cerah	cerah	cerah
	Suhu (°C)	23	23	26	26	26	28
	Kelembapan (%)	99	98	87	87	88	79
	Kecepatan Angin (km/jam)	2	2	0	0	1	4
	Arah Angin	barat	barat	barat daya	barat daya	barat daya	selatan
	Jarak Pandang (m)	<10.000	<10.000	<9.000	<9.000	<9.000	<9.000
Tumbang Hatung	Cuaca	hujan ringan	berawan	berawan	cerah	cerah	cerah
	Suhu (°C)	24	23	26	26	26	27
	Kelembapan (%)	98	99	87	87	98	82
	Kecepatan Angin (km/jam)	1	3	0	0	1	6
	Arah Angin	barat	barat	tenggara	tenggara	tenggara	selatan
	Jarak Pandang (m)	<10.000	<10.000	<9.000	<9.000	<9.000	<9.000

Prakiraan cuaca kecamatan di Kabupaten Gunung Mas

Kecamatan	Sab, 24 Mei	Min, 25 Mei	Sen, 26 Mei	Sel, 27 Mei	Rab, 28 Mei
Sepang ↗	<div> Hujan Ringan</div> <div> 24-32 °C</div> <div> 62-99%</div>	<div> Hujan Ringan</div> <div> 24-32 °C</div> <div> 65-99%</div>	<div> Hujan Ringan</div> <div> 23-32 °C</div> <div> 64-98%</div>	<div> Hujan Ringan</div> <div> 24-31 °C</div> <div> 66-99%</div>	<div> Petir</div> <div> 24-31 °C</div> <div> 66-99%</div>
Kurun ↗	<div> Hujan Ringan</div> <div> 24-32 °C</div> <div> 63-99%</div>	<div> Hujan Ringan</div> <div> 24-32 °C</div> <div> 65-99%</div>	<div> Hujan Ringan</div> <div> 23-32 °C</div> <div> 66-99%</div>	<div> Hujan Ringan</div> <div> 24-30 °C</div> <div> 69-99%</div>	<div> Petir</div> <div> 23-30 °C</div> <div> 68-99%</div>
Tewah ↗	<div> Hujan Ringan</div> <div> 24-32 °C</div> <div> 62-99%</div>	<div> Hujan Ringan</div> <div> 23-32 °C</div> <div> 64-99%</div>	<div> Hujan Ringan</div> <div> 23-32 °C</div> <div> 65-99%</div>	<div> Hujan Ringan</div> <div> 23-30 °C</div> <div> 70-99%</div>	<div> Berawan</div> <div> 24-30 °C</div> <div> 69-99%</div>
Kahayan Hulu Utara ↗	<div> Hujan Ringan</div> <div> 24-31 °C</div> <div> 64-99%</div>	<div> Hujan Ringan</div> <div> 23-32 °C</div> <div> 68-99%</div>	<div> Hujan Ringan</div> <div> 23-31 °C</div> <div> 67-99%</div>	<div> Hujan Ringan</div> <div> 23-30 °C</div> <div> 71-99%</div>	<div> Berawan</div> <div> 23-30 °C</div> <div> 70-99%</div>
Rungan ↗	<div> Hujan Ringan</div> <div> 23-33 °C</div> <div> 58-99%</div>	<div> Hujan Ringan</div> <div> 23-32 °C</div> <div> 63-99%</div>	<div> Hujan Ringan</div> <div> 23-32 °C</div> <div> 65-99%</div>	<div> Hujan Ringan</div> <div> 24-31 °C</div> <div> 66-99%</div>	<div> Petir</div> <div> 24-31 °C</div> <div> 66-99%</div>
Manuhing ↗	<div> Hujan Petir</div> <div> 23-32 °C</div> <div> 58-99%</div>	<div> Hujan Ringan</div> <div> 23-32 °C</div> <div> 66-99%</div>	<div> Hujan Ringan</div> <div> 23-32 °C</div> <div> 69-99%</div>	<div> Hujan Ringan</div> <div> 24-31 °C</div> <div> 69-99%</div>	<div> Petir</div> <div> 24-30 °C</div> <div> 69-99%</div>
Mihing Raya ↗	<div> Hujan Ringan</div> <div> 24-32 °C</div> <div> 62-99%</div>	<div> Hujan Ringan</div> <div> 24-32 °C</div> <div> 63-99%</div>	<div> Hujan Ringan</div> <div> 23-32 °C</div> <div> 65-99%</div>	<div> Hujan Ringan</div> <div> 24-31 °C</div> <div> 67-99%</div>	<div> Petir</div> <div> 24-31 °C</div> <div> 67-99%</div>
Damang Batu ↗	<div> Hujan Ringan</div> <div> 22-30 °C</div> <div> 63-99%</div>	<div> Hujan Ringan</div> <div> 22-30 °C</div> <div> 69-98%</div>	<div> Hujan Ringan</div> <div> 22-31 °C</div> <div> 58-99%</div>	<div> Udara Kabur</div> <div> 22-28 °C</div> <div> 72-99%</div>	<div> Petir</div> <div> 22-29 °C</div> <div> 67-99%</div>
Miri Manasa ↗	<div> Hujan Ringan</div> <div> 23-30 °C</div> <div> 64-99%</div>	<div> Hujan Ringan</div> <div> 22-31 °C</div> <div> 63-99%</div>	<div> Hujan Ringan</div> <div> 22-31 °C</div> <div> 64-99%</div>	<div> Petir</div> <div> 22-29 °C</div> <div> 69-99%</div>	<div> Berawan</div> <div> 23-29 °C</div> <div> 68-99%</div>
Rungan Hulu ↗	<div> Hujan Ringan</div> <div> 23-31 °C</div> <div> 65-99%</div>	<div> Hujan Ringan</div> <div> 23-32 °C</div> <div> 67-99%</div>	<div> Hujan Ringan</div> <div> 23-31 °C</div> <div> 68-99%</div>	<div> Hujan Ringan</div> <div> 23-30 °C</div> <div> 72-99%</div>	<div> Berawan</div> <div> 23-30 °C</div> <div> 72-99%</div>
Manuhing Raya ↗	<div> Hujan Ringan</div> <div> 23-31 °C</div> <div> 64-99%</div>	<div> Hujan Ringan</div> <div> 23-32 °C</div> <div> 66-99%</div>	<div> Hujan Ringan</div> <div> 23-32 °C</div> <div> 67-99%</div>	<div> Hujan Ringan</div> <div> 22-30 °C</div> <div> 71-99%</div>	<div> Petir</div> <div> 23-30 °C</div> <div> 67-98%</div>
Rungan Barat ↗	<div> Hujan Ringan</div> <div> 23-31 °C</div> <div> 65-99%</div>	<div> Hujan Ringan</div> <div> 23-32 °C</div> <div> 66-99%</div>	<div> Hujan Ringan</div> <div> 23-31 °C</div> <div> 68-99%</div>	<div> Hujan Ringan</div> <div> 23-30 °C</div> <div> 71-99%</div>	<div> Petir</div> <div> 23-30 °C</div> <div> 70-99%</div>

II.a. DATA BANJIR TAHUN 2025



BADAN PENANGGULANGAN BENCANA DAERAH KABUPATEN GUNUNG MAS

JLN. LETJEND. SOEPRAPTO, KEL. TAMPANG TUMBANG ANJIR, KEC. KURUN, KAB. GUNUNG MAS

KEJADIAN BANJIR PADA HARI : JUM'AT, 23 MEI 2025

DATA KEJADIAN BANJIR :

No.	Nama Kecamatan	Desa	KK	Jumlah				Fasilitas Umum					Keterangan	
				Dewasa		Anak	Jiwa	Tempa Ibadah			Sekolah	Puskesmas		Lain-lain
				L	P			Mesjid	Gereja	Balai Hindu				
														-
														Data Terakhir

II.b. DATA BANJIR TAHUN 2025

Kecamatan / Kota	Bulan												Kejadian (x)
	1	2	3	4	5	6	7	8	9	10	11	12	
Kurun	-	-	5	-	-								(Jumat, 07 Maret 2025) Jln. Trans Kuala Kurun - Desa Penda Linda / Petus - Desa Teluk Nyatu ; Jln. Jendral Sudirman, Kel. Tampang Tumbang Anjir, berdampak banjir pada Jalan Penghubung, Ketinggian Air ± 100 cm. (Jumat, 14 Maret 2025) Kel. Tampang Tumbang Anjir - RT. 004, berdampak banjir pada 79 KK. Desa Tumbang Tambirah, berdampak banjir pada Sarana Lokal Umum. (Minggu, 16 Maret 2025) Jln. Sangkurun (Gang Manggis), Kel. Kuala Kurun, berdampak banjir pada Sarana Lokal Umum. Desa Tumbang Miwan, berdampak banjir pada 108 KK.
Kahayan Hulu Utara	-	-	2	-	-								(Senin, 17 Maret 2025) Desa Penda Rangas, berdampak banjir pada 3 KK, Desa Penda Tumbang Sian, berdampak banjir pada 3 KK.
Damang Batu	-	-	-	-	-								-
Sepang	1	-	-	-	-								(Minggu, 19 Januari 2025) Desa Tampelas, berdampak banjir pada 62 KK / 310 Jiwa, Ketinggian Air ± 50 cm.
Miri Manasa	-	-	2	-	-								(Kamis, 13 Maret 2025) Kel. Tumbang Napoi, berdampak banjir pada Sarana Lokal Umum. ----- (Jumat, 14 Maret 2025) Desa Tumbang Masukih, berdampak banjir pada Sarana Lokal Umum.
Tewah	-	-	2	-	-								(Kamis - Sabtu, 13 - 15 Maret 2025) Jln. Patahu RT. 005 ; Jln. Menteng, Kel. Tewah, berdampak banjir pada 701 KK / 2786 Jiwa. (Minggu, 16 Maret 2025) Desa Sare Rangan, berdampak banjir pada 29 KK.
Manuhing	-	-	2	-	-								(Sabtu, 15 Maret 2025) Desa Tangki Dahuyan, berdampak banjir pada Sarana Lokal Umum. ----- (Minggu, 16 Maret 2025) Kel. Tumbang Talaken, berdampak banjir pada Sarana Lokal Umum.
Manuhing Raya	-	-	6	-	-								(Selasa - Rabu & Senin, 04 - 05 & 17 Maret 2025) Kel. Tehang, berdampak banjir pada 377 KK / 1.131 Jiwa, Desa Luwuk Tukau, berdampak banjir pada 17 KK / 56 Jiwa, Desa Tumbang Oroi, berdampak banjir pada 12 KK / 37 Jiwa, Desa Tumbang Samui, berdampak banjir pada 20 KK / 65 Jiwa, Desa Putat Durei, berdampak banjir pada 7 KK / 21 Jiwa, Desa Tumbang Mantuhe, berdampak banjir pada 7 KK / 24 Jiwa, Ketinggian Air ± 50 - 70 cm.

Rungan	1	-	8	-	-								(Selasa, 21 Januari 2025) Desa Tumbang Malahoi, berdampak banjir pada 60 KK, Ketinggian Air ± - cm. (Sabtu-Minggu, 15-16 Maret 2025) Desa Tumbang Malahoi, berdampak banjir pada 188 KK, Desa Tumbang Kajuei, berdampak banjir pada 66 KK, Desa Tumbang Bunut, berdampak banjir pada 28 KK, Desa Tumbang Jutuh, berdampak banjir pada 16 KK. (Senin, 17 Maret 2025) Desa Bereng Malaka, berdampak banjir pada 18 KK, Desa Jakatan Raya, berdampak banjir pada 76 KK, Desa Linau, berdampak banjir pada 86 KK, Desa Parempei, berdampak banjir pada 15 KK.
Rungan Hulu	-	-	6	-	-								(Sabtu, 15 Maret 2025) Desa Jangkit, berdampak banjir pada 20 KK, Desa Sangal, berdampak banjir pada 139 KK. (Minggu, 16 Maret 2025) Desa Tumbang Lapan, berdampak banjir pada 142 KK. (Senin, 17 Maret 2025) Kel. Tumbang Rahuyan, berdampak banjir pada 70 KK, Desa Sei Antai, berdampak banjir pada 125 KK, Desa Mujai, berdampak banjir pada 14 KK.
Rungan Barat	3	-	1	-	-								(Minggu, 19 Januari 2025) Desa Tusang Raya, berdampak banjir pada 28 KK / 93 Jiwa, Ketinggian Air ± 40 cm. Desa Tumbang Langgah, berdampak banjir pada 50 KK / 210 Jiwa, Ketinggian Air ± 150 cm. ----- (Jumat, 31 Januari 2025) Desa Tumbang Bahanei, berdampak banjir pada 40 KK / - Jiwa, Ketinggian Air ± - cm. (Sabtu, 15 Maret 2025) Desa Tumbang Jalemu Kajuei, berdampak banjir pada 1 (satu) bangunan TK PAUD & 1 (satu) bangunan PUSTU, Sarana Lokal Umum.
Mihing Raya	-	-	-	-	-								-

III. DATA TANAH LONGSOR TAHUN 2025

Kecamatan / Kota	Bulan												Kejadian (x)
	1	2	3	4	5	6	7	8	9	10	11	12	
Kurun	-	-	-	-	-								
Kahayan Hulu Utara	-	-	-	-	-								
Damang Batu	1	-	-	-	-								(Kamis, 23 Januari 2025) Desa Tumbang Mahuroi. Kejadian longsor diperkirakan korban 2 (dua) Orang, sampai sekarang masih belum diketemukan. An. : -
Sepang	-	-	-	-	-								
Miri Manasa	-	-	-	-	-								
Tewah	-	-	-	-	-								
Manuhing	-	-	-	-	-								
Manuhing Raya	-	-	-	-	-								
Rungan	-	-	-	-	-								
Rungan Hulu	-	-	-	-	-								
Rungan Barat	-	-	-	-	-								
Mihing Raya	-	-	-	-	-								

IV. DATA ORANG HILANG / TENGGELAM TAHUN 2025

Kecamatan / Kota	Bulan												Kejadian (x)
	1	2	3	4	5	6	7	8	9	10	11	12	
Kurun	-	-	-	-	-								
Kahayan Hulu Utara	-	-	-		-								
Damang Batu	-	1	-	-	-								(Kamis, 20 Februari 2025) Desa Tumbang Marikoi, di DAS Kahayan. Korban tenggelam ditemukan Telah Meninggal Dunia (TMD). An. : FIRZA VALENTINO FERIE
Sepang	-	-	-	-	-								
Miri Manasa	-	-	-	-	-								
Tewah	-	1	-	-	-								(Minggu, 16 Februari 2025) Desa Batu Nyiwuh RT. 004, di DAS Kahayan. Korban tenggelam ditemukan Telah Meninggal Dunia (TMD). An. : DESLAN JULINDRI (Als. DESLAN BIN SUNDRI)
Manuhing	-	-	-	-	-								
Manuhing Raya	-	-	-	-	-								
Rungan	-	-	-	-	-								
Rungan Hulu	-	-	-	-	-								
Rungan Barat	-	-	-	-	-								
Mihing Raya	-	-	-	-	-								

V. DATA KEBAKARAN PEKARANGAN / PERUMAHAN TAHUN 2025

Kecamatan / Kota	Bulan												Kejadian (x)
	1	2	3	4	5	6	7	8	9	10	11	12	
Kurun	1	1	-	-	-								(Rabu, 01 Januari 2025) Jln. Lintas Kurun Sebrang RT. 014 / RW. 002, Kel. Kuala Kurun = 5 (lima) Rumah Penduduk Terbakar / Tidak Ada Korban Jiwa An. : 1) SUNARYO AFFANDI ; 2) SALAMAT ; 3) SANDRO ; 4) NURTATIE ; 5) SANIAH ----- (Jumat, 07 Februari 2025) Jln. Lintas Desa Tumbang Tariak - Kuala Kurun = Kebakaran Rumah Kost / Barak 5 (lima) Pintu / Tidak Ada Korban Jiwa An. : Bp. WIRO / WINDA WIWIN
Kahayan Hulu Utara	-	-	-	-	-								
Damang Batu	-	-	-	-	-								
Sepang	-	-	-	-	-								
Miri Manasa	-	-	-	-	-								
Tewah	-	-	-	-	-								
Manuhing	2	-	-	-	1								(Sabtu, 11 Januari 2025) Jln. Babilu RT. 001 / RW. 001, Kel. Tumbang Talaken = 1 (satu) Rumah Penduduk Terbakar / Tidak Ada Korban Jiwa An. : MADI D. E. S. ----- (Senin, 20 Januari 2025) Pinggir Jalan Umum, Kel. Tumbang Talaken = 2 (dua) Rumah Penduduk Terbakar / Tidak Ada Korban Jiwa An. : - ----- (Kamis, 08 Mei 2025) Jln. Tangkasiang RT. 006 / RW. 002, di Pasar Lek Guhung, Kel. Tumbang Talaken = 6 (enam) Rumah Penduduk Terbakar / Tidak Ada Korban Jiwa An. : 1) H. TRISNO / RUDI ; 2) LUTFI / JAIS ; 3) SAMAD ; 4) OSON / ZUBER - AGUNG 5) CACA D. NAWAI / HARUM - SABINO ; 6) BUDIANTO / EKA
Manuhing Raya	-	-	-	-	-								
Rungan	1	-	-	1	-								(Kamis, 09 Januari 2025) Desa Bereng Baru RT. 002 / RW. 001 = 1 (satu) Rumah Penduduk Terbakar / Tidak Ada Korban Jiwa An. : HENDRI WANTO (Jumat, 19 April 2025) Desa Luwuk Langkuas = 1 (satu) Rumah Penduduk dan Toko Sembako - Bengkel Motor Terbakar / Tidak Ada Korban Jiwa An. : RAMA / IRA SUSILAWATI
Rungan Hulu	-	-	-	-	-								
Rungan Barat	-	-	-	-	-								
Mihing Raya	1	-	-	-	-								(Selasa, 14 Januari 2025) Jln. Damang Batu RT. 001 / RW. 001, Desa Tumbang Danau = 4 (empat) Rumah Penduduk Terbakar / Tidak Ada Korban Jiwa An. : 1) DISON DAHIM ; 2) TIMBUL ; 3) PRITILO ; 4) RUPUS ANJAS

VI. DATA KEBAKARAN HUTAN DAN LAHAN TAHUN 2025

Hari / Tanggal : Kamis, 22-05-2025
Pukul : 16.00 WIB - 08.00 WIB

NO.	KECAMATAN	KEJADIAN (x)	LUAS KARHUTLA ± (Ha)
1	KURUN	-	-
2	KAHAYAN HULU UTARA	-	-
3	DAMANG BATU	-	-
4	SEPANG	-	-
5	MIRI MANASA	-	-
6	TEWAH	-	-
7	MANUHING	-	-
8	MANUHING RAYA	-	-
9	RUNGAN	-	-
10	RUNGAN HULU	-	-
11	RUNGAN BARAT	-	-
12	MIHING RAYA	-	-
TOTAL JUMLAH		-	-

--- s/d ---

Hari / Tanggal : Jum'at, 23-05-2025
Pukul : 08.00 WIB - 16.00 WIB

NO.	KECAMATAN	KEJADIAN (x)	LUAS KARHUTLA ± (Ha)
1	KURUN	-	-
2	KAHAYAN HULU UTARA	-	-
3	DAMANG BATU	-	-
4	SEPANG	-	-
5	MIRI MANASA	-	-
6	TEWAH	-	-
7	MANUHING	-	-
8	MANUHING RAYA	-	-
9	RUNGAN	-	-
10	RUNGAN HULU	-	-
11	RUNGAN BARAT	-	-
12	MIHING RAYA	-	-
TOTAL JUMLAH		-	-

Sumber : Badan Penanggulangan Bencana Daerah Kabupaten Gunung Mas

VII. DATA HOTSPOT SATELIT NASA - MODIS, NASA - SNPP, & NASA - NOAA20 TAHUN 2025

Hari / Tanggal : Kamis, 22-05-2025
Pukul : 16.00 WIB - 08.00 WIB

NO.	KECAMATAN	CONFIDENCE			KEJADIAN (x)	LUAS KARHUTLA ± (Ha)
		L	M	H		
1	KURUN	-	-	-	-	-
2	KAHAYAN HULU UTARA	-	-	-	-	-
3	DAMANG BATU	-	-	-	-	-
4	SEPANG	-	-	-	-	-
5	MIRI MANASA	-	-	-	-	-
6	TEWAH	-	-	-	-	-
7	MANUHING	-	-	-	-	-
8	MANUHING RAYA	-	-	-	-	-
9	RUNGAN	-	-	-	-	-
10	RUNGAN HULU	-	-	-	-	-
11	RUNGAN BARAT	-	-	-	-	-
12	MIHING RAYA	-	-	-	-	-
TOTAL JUMLAH		-	-	-	-	-

NO.	KECAMATAN	DESA	LATITUDE	LONGITUDE	CONFIDENCE			KET.
					L		H	
1	KURUN							
2	KAHAYAN HULU UTARA							
3	DAMANG BATU							
4	SEPANG							
5	MIRI MANASA							
6	TEWAH							
7	MANUHING							
8	MANUHING RAYA							
9	RUNGAN							
10	RUNGAN HULU							
11	RUNGAN BARAT							
12	MIHING RAYA							
TOTAL JUMLAH								

Tingkat Kepercayaan Hotspot :

L : Rendah
M : Sedang
H : Tinggi

Sumber : <https://sipongi.menlhk.go.id/>

--- s/d ---

Hari / Tanggal : Jum'at, 23-05-2025
Pukul : 08.00 WIB - 16.00 WIB

NO.	KECAMATAN	CONFIDENCE %			KEJADIAN (x)	LUAS KARHUTLA ± (Ha)
		L	M	H		
1	KURUN	-	-	-	-	-
2	KAHAYAN HULU UTARA	-	-	-	-	-
3	DAMANG BATU	-	-	-	-	-
4	SEPANG	-	-	-	-	-
5	MIRI MANASA	-	-	-	-	-
6	TEWAH	-	-	-	-	-
7	MANUHING	-	=	-	-	-
8	MANUHING RAYA	-	-	-	-	-
9	RUNGAN	-	-	-	-	-
10	RUNGAN HULU	-	-	-	-	-
11	RUNGAN BARAT	-	-	-	-	-
12	MIHING RAYA	-	-	-	-	-
TOTAL JUMLAH		-	-	-	-	-

NO.	KECAMATAN	DESA	LATITUDE	LONGITUD E	CONFIDENCE %			KET.
					L	M	H	
1	KURUN							
2	KAHAYAN HULU UTARA							
3	DAMANG BATU							
4	SEPANG							
5	MIRI MANASA							
6	TEWAH							
7	MANUHING							
8	MANUHING RAYA							
9	RUNGAN							
10	RUNGAN HULU							
11	RUNGAN BARAT							
12	MIHING RAYA							
TOTAL JUMLAH								

Tingkat Kepercayaan Hotspot :

L : Rendah
M : Sedang
H : Tinggi

Sumber : <https://sipongi.menlhk.go.id/>

PENDATAAN KEBAKARAN HUTAN DAN LAHAN

JENIS BENCANA : KARHUTLA
WAKTU BENCANA : 16.00 WIB
TANGGAL BENCANA : JUM'AT, 23 MEI 2025
LOKASI BENCANA : DESA / KELURAHAN : KECAMATAN :

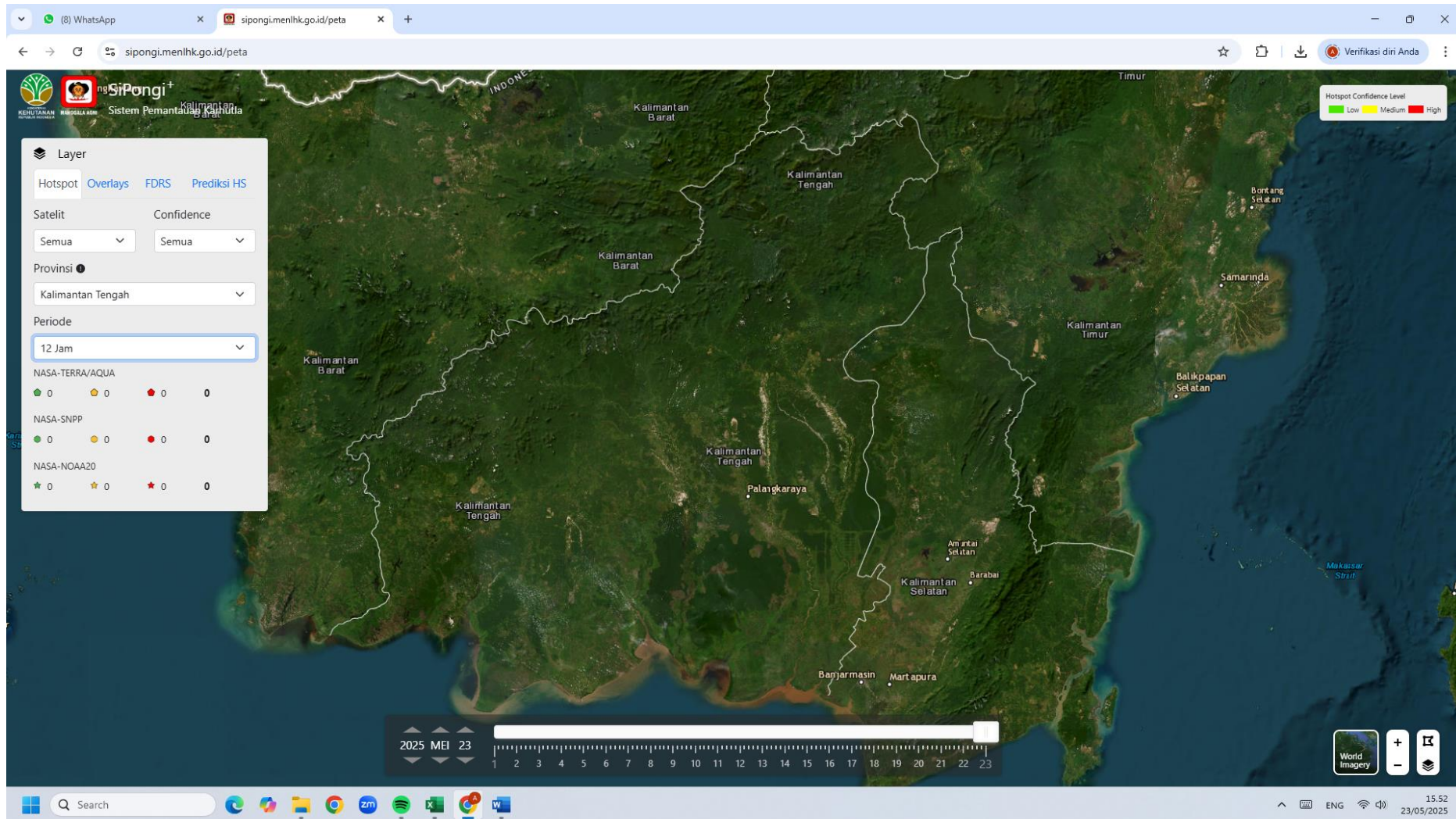
KOORDINAT		VEGETASI	JENIS TANAH	MORFOLOGI	LUAS TERBAKAR ± (Ha)	LAMA PEMADAMAN	PENYEBAB TERJADI	KORBAN JIWA
<i>LATITUDE</i>	<i>LONGITUDE</i>							

FASILITAS UMUM TERDAMPAK	KERUGIAN FINANSIAL (Rp.)	STATUS LAHAN	PEMILIK LAHAN	JUMLAH ANGGOTA PEMADAM	JUMLAH KENDARAAN PEMADAM	JUMLAH PERALATAN PEMADAM

DESKRIPSI : Tidak Ada Kegiatan Posko

KOORDINATOR LAPANGAN,

HOTSPOT DI KABUPATEN GUNUNG MAS TANGGAL 23 MEI 2025 NIHIL



HASIL PEMANTAUAN HARI INI : NIHIL

KEGIATAN PETUGAS PIKET BPBD KABUPATEN GUNUNG MAS :

1. Melakukan Monitoring / Pemantauan Bencana Banjir, Tanah Longsor, serta Kebakaran Pekarangan Perumahan Tahun 2025 di Kabupaten Gunung Mas.
2. Berkoordinasi dengan TNI, POLRI, Kepala Desa, dan Camat di Kabupaten Gunung Mas apabila terjadi Bencana.

Dokumentasi Pemantauan **TIM TRC BPBD Kabupaten Gunung Mas** : **NIHIL**

Demikian Laporan Harian Kabupaten Gunung Mas Sore Hari / Tgl. : **Jum'at, 23 Mei 2025**
Pukul : 16.00 WIB



LAPORAN HARIAN PRAKIRAAN CUACA,

KEJADIAN BANJIR, TANAH LONGSOR &

KEBAKARAN PEKARANGAN PERUMAHAN - HUTAN DAN LAHAN

BPBD KABUPATEN GUNUNG MAS

TAHUN 2025

Selamat Sore, mohon izin melaporkan, informasi terkait kondisi di Kabupaten Gunung Mas saat ini :

Hari / Tgl. : Sabtu, 24 Mei 2025

Pukul : 16.00 WIB



I. KONDISI TERKINI

Pantauan Cuaca Tanggal 24-05-2025 :

Hari/Tanggal: Sabtu, 24 Mei 2025

I. KONDISI TERKINI

Pantauan Cuaca Tanggal 24 Mei 2025

KECAMATAN	TANGGAL						
	23/3/2025			24/5/2025			
	WAKTU (WIB)						
		16.00-20.00	20.00-24.00	00.00-04.00	04.00-08.00	08.00-12.00	12.00-16.00
Sepang (Kel. Sepang Simin)	Cuaca	Cerah	Hujan Ringan	Berawan Tebal	Berawan	Berawan	Cerah
	Suhu (°C)	25	24	23	28	32	30
	Kelembapan (%)	97	98	99	78	66	76
	Kecepatan Angin (km/jam)	3	3	1	2	2	1
	Arah Angin	Selatan	Selatan	Barat	Barat Daya	Tenggara	Timur
	Jarak Pandang (m)	9000	8000	6000	10000	10000	10000
Kurun (Kel. Kuala Kurun)	Cuaca	Cerah	Cerah	Cerah	Cerah	Cerah	Cerah
	Suhu (°C)	26	25	24	27	31	29
	Kelembapan (%)	93	97	98	84	70	80
	Kecepatan Angin (km/jam)	7	3	0	1	4	3
	Arah Angin	Selatan	Barat Daya	Barat	Barat Daya	Tenggara	Timur Laut
	Jarak Pandang (m)	9000	8000	6000	10000	10000	10000
Tewah (Kel. Tewah)	Cuaca	Cerah	Cerah	Berawan	Cerah	Cerah	Cerah
	Suhu (°C)	25	25	24	27	31	28
	Kelembapan (%)	95	98	99	81	66	83
	Kecepatan Angin (km/jam)	7	2	1	2	2	3
	Arah Angin	Barat Daya	Barat Daya	Barat Daya	Selatan	Tenggara	Timur Laut
	Jarak Pandang (m)	9000	8000	6000	10000	10000	10000
Kahayan Hulu Utara (Kel. Tumbang Miri)	Cuaca	Cerah	Hujan Ringan	Berawan	Cerah	Cerah	Cerah
	Suhu (°C)	25	24	24	27	31	28
	Kelembapan (%)	96	98	99	82	69	88
	Kecepatan Angin (km/jam)	6	2	0	2	5	6
	Arah Angin	Selatan	Selatan	Utara	Selatan	Tenggara	Timur Laut
	Jarak Pandang (m)	9000	8000	6000	10000	10000	10000
Rungan (Kel. Jakatan Raya)	Cuaca	Cerah	Hujan Sedang	Berawan Tebal	Cerah	Cerah Berawan	Cerah
	Suhu (°C)	25	24	23	27	32	29
	Kelembapan (%)	97	99	99	83	68	78
	Kecepatan Angin (km/jam)	4	1	1	2	2	5
	Arah Angin	Selatan	Tenggara	Barat Laut	Selatan	Selatan	Timur Laut
	Jarak Pandang (m)	9000	8000	6000	10000	10000	10000
Manuhing (Kel. Tumbang Talaken)	Cuaca	Hujan Ringan	Hujan Ringan	Berawan	Cerah	Cerah	Cerah
	Suhu (°C)	25	24	23	27	31	29
	Kelembapan (%)	95	99	99	83	69	82
	Kecepatan Angin (km/jam)	4	1	1	0	3	1
	Arah Angin	Selatan	Selatan	Barat Laut	Timur	Timur	Barat
	Jarak Pandang (m)	9000	8000	6000	10000	10000	10000
Mihing Raya (Kel. Kampuri)	Cuaca	Cerah	Hujan Ringan	Berawan	Berawan	Cerah	Cerah
	Suhu (°C)	26	24	24	27	31	29
	Kelembapan (%)	97	98	99	80	68	79
	Kecepatan Angin (km/jam)	7	3	0	3	3	6
	Arah Angin	Selatan	Barat Daya	Barat Laut	Barat Daya	Selatan	Timur Laut
	Jarak Pandang (m)	9000	8000	6000	10000	10000	10000
Damang Batu (Kel. Tumbang Marikoi)	Cuaca	Hujan Ringan	Hujan Ringan	Berawan	Cerah	Cerah	Cerah
	Suhu (°C)	25	24	23	28	31	28
	Kelembapan (%)	97	98	99	80	66	90
	Kecepatan Angin (km/jam)	6	0	0	1	2	3
	Arah Angin	Barat Daya	Selatan	Utara	Tenggara	Tenggara	Timur Laut
	Jarak Pandang (m)	9000	8000	6000	10000	10000	10000
Miri Manasa (Kel. Tumbang Napoi)	Cuaca	Cerah	Hujan Ringan	Cerah	Cerah	Cerah	Cerah
	Suhu (°C)	25	24	23	27	32	27
	Kelembapan (%)	96	98	99	79	63	90
	Kecepatan Angin (km/jam)	3	2	2	2	4	4
	Arah Angin	Selatan	Timur	Utara	Selatan	Selatan	Timur Laut
	Jarak Pandang (m)	9000	8000	8000	10000	10000	10000
Rungan Hulu (Kel. Tumbang Rahuyan)	Cuaca	Hujan Ringan	Hujan Sedang	Berawan	Cerah	Cerah	Cerah
	Suhu (°C)	25	24	24	28	31	28
	Kelembapan (%)	97	99	99	81	69	87
	Kecepatan Angin (km/jam)	8	1	0	1	1	5
	Arah Angin	Selatan	Tenggara	Utara	Tenggara	Barat Daya	Timur Laut
	Jarak Pandang (m)	9000	8000	6000	10000	10000	10000
Manuhing Raya (Kel. Tehang)	Cuaca	Cerah	Berawan Tebal	Berawan	Cerah	Cerah	Cerah
	Suhu (°C)	25	24	23	28	31	28
	Kelembapan (%)	98	99	99	81	68	89
	Kecepatan Angin (km/jam)	4	0	0	4	1	4
	Arah Angin	Selatan	Utara	Timur Laut	Tenggara	Tenggara	Timur Laut
	Jarak Pandang (m)	9000	8000	6000	10000	10000	10000
Rungan Barat (Kel. Rabambang)	Cuaca	Cerah	Hujan Ringan	Berawan Tebal	Cerah	Cerah	Cerah
	Suhu (°C)	25	24	24	27	31	29
	Kelembapan (%)	97	99	99	85	69	82
	Kecepatan Angin (km/jam)	6	1	0	1	2	5
	Arah Angin	Selatan	Tenggara	Utara	Timur	Selatan	Timur Laut
	Jarak Pandang (m)	9000	8000	6000	10000	10000	10000

Hari/Tanggal : Sabtu, 24 Mei 2025

I. KONDISI TERKINI
Pantauan Cuaca Tanggal 24 Mei 2025

KECAMATAN SEPANG	TANGGAL						
	23/05/2025			24/05/2025			
	WAKTU (WIB)						
		16.00-20.00	20.00-24.00	00.00-04.00	04.00-08.00	08.00-12.00	12.00-16.00
Pematang Limau	Cuaca	Cerah	Cerah	Cerah Berawan	Berawan	Berawan	Cerah
	Suhu (°C)	25	24	23	26	32	30
	Kelembapan (%)	97	97	99	86	65	70
	Kecepatan Angin (km/jam)	2	2	1	2	3	2
	Arah Angin	Timur	Barat Daya	Barat Laut	Barat Laut	Tenggara	Tenggara
	Jarak Pandang (m)	9.000	8.000	6.000	8.000	10.000	10.000
Tampelas	Cuaca	Cerah	Cerah	Cerah Berawan	Berawan	Berawan	Cerah
	Suhu (°C)	25	24	24	26	32	30
	Kelembapan (%)	97	98	99	86	66	76
	Kecepatan Angin (km/jam)	5	3	0	3	3	4
	Arah Angin	Selatan	Selatan	Barat Laut	Barat Laut	Selatan	Timur
	Jarak Pandang (m)	9.000	8.000	6.000	7.000	10.000	10.000
Sepang Kota	Cuaca	Cerah	Cerah	Cerah Berawan	Berawan	Cerah Berawan	Cerah
	Suhu (°C)	25	24	24	27	32	30
	Kelembapan (%)	96	98	99	84	66	74
	Kecepatan Angin (km/jam)	7	5	0	3	3	3
	Arah Angin	Selatan	Selatan	Utara	Barat Laut	Selatan	Timur Laut
	Jarak Pandang (m)	9.000	8.000	6.000	8.000	10.000	10.000
Sepang Simin	Cuaca	Cerah	Hujan Ringan	Cerah Berawan	Berawan	Berawan	Cerah
	Suhu (°C)	25	24	24	26	32	30
	Kelembapan (%)	97	98	99	87	66	76
	Kecepatan Angin (km/jam)	3	3	1	2	2	1
	Arah Angin	Selatan	Selatan	Barat	Barat Laut	Tenggara	Timur
	Jarak Pandang (m)	9.000	8.000	6.000	6.000	10.000	10.000
Tewai Baru	Cuaca	Cerah	Cerah	Cerah Berawan	Berawan	Cerah Berawan	Cerah Berawan
	Suhu (°C)	25	24	23	27	31	29
	Kelembapan (%)	96	98	99	84	65	75
	Kecepatan Angin (km/jam)	7	5	0	3	3	3
	Arah Angin	Selatan	Selatan	Utara	Barat Laut	Selatan	Timur Laut
	Jarak Pandang (m)	9.000	8.000	6.000	8.000	10.000	10.000
Tanjung Karitak	Cuaca	Cerah	Hujan Ringan	Cerah Berawan	Berawan	Cerah	Cerah
	Suhu (°C)	25	24	24	26	32	30
	Kelembapan (%)	97	98	99	86	66	76
	Kecepatan Angin (km/jam)	5	3	0	3	3	4
	Arah Angin	Selatan	Selatan	Barat Laut	Barat Laut	Selatan	Timur
	Jarak Pandang (m)	9.000	8.000	6.000	6.000	10.000	10.000
Rabauh	Cuaca	Cerah	Hujan Ringan	Cerah Berawan	Cerah	Cerah Berawan	Cerah Berawan
	Suhu (°C)	25	25	24	26	32	29
	Kelembapan (%)	97	98	99	86	66	75
	Kecepatan Angin (km/jam)	7	3	0	3	3	6
	Arah Angin	Selatan	Barat Daya	Barat Laut	Barat Laut	Selatan	Timur Laut
	Jarak Pandang (m)	9.000	8.000	6.000	7.000	10.000	10.000

Sumber: <https://www.bmkg.go.id/cuaca/prakiraan-cuaca/62.10>

I. KONDISI TERKINI

Pantauan Cuaca Tanggal 24 Mei 2025

KECAMATAN MIHING RAYA	TANGGAL						
	5/23/2025			5/24/2025			
	WAKTU (WIB)						
		16.00-20.00	20.00-24.00	00.00-04.00	04.00-08.00	08.00-12.00	12.00-16.00
Kampuri	Cuaca	Hujan Ringan	Cerah Berawan	Cerah	Cerah	Cerah	Cerah Berawan
	Suhu (°C)	25	24	25	29	32	29
	Kelembapan (%)	97	99	85	78	66	79
	Kecepatan Angin (km/jam)	3	3	3	2	3	6
	Arah Angin	Barat Daya	Barat	Barat Laut	Timur	Selatan	Timur Laut
	Jarak Pandang (m)	8,000	6,000	8,000	10,000	10,000	10,000
Tuyun	Cuaca	Hujan Ringan	Cerah Berawan	Cerah	Cerah	Cerah	Cerah Berawan
	Suhu (°C)	25	24	25	29	31	29
	Kelembapan (%)	97	99	85	76	65	75
	Kecepatan Angin (km/jam)	3	3	3	2	3	6
	Arah Angin	Barat Daya	Barat	Barat Laut	Timur	Selatan	Timur Laut
	Jarak Pandang (m)	8,000	6,000	8,000	10,000	10,000	10,000
Tumbang Empas	Cuaca	Hujan Ringan	Cerah Berawan	Cerah	Cerah	Cerah	Cerah Berawan
	Suhu (°C)	25	24	25	29	31	29
	Kelembapan (%)	97	99	85	76	65	75
	Kecepatan Angin (km/jam)	3	3	3	2	3	6
	Arah Angin	Barat Daya	Barat	Barat Laut	Timur	Selatan	Timur Laut
	Jarak Pandang (m)	8,000	6,000	8,000	10,000	10,000	10,000
Rangan Tate	Cuaca	Hujan Ringan	Cerah Berawan	Cerah	Cerah	Cerah	Cerah Berawan
	Suhu (°C)	25	24	25	29	31	29
	Kelembapan (%)	97	99	86	77	66	77
	Kecepatan Angin (km/jam)	3	3	3	2	3	6
	Arah Angin	Barat Daya	Barat	Barat Laut	Timur	Selatan	Timur Laut
	Jarak Pandang (m)	8,000	6,000	8,000	10,000	10,000	10,000
Dahian Tambuk	Cuaca	Hujan Ringan	Cerah Berawan	Cerah	Cerah	Cerah	Cerah Berawan
	Suhu (°C)	25	24	25	29	31	29
	Kelembapan (%)	97	99	86	80	67	83
	Kecepatan Angin (km/jam)	2	2	3	2	1	6
	Arah Angin	Selatan	Barat	Barat Laut	Timur	Barat Daya	Timur Laut
	Jarak Pandang (m)	8,000	6,000	8,000	10,000	10,000	10,000
Tumbang Danau	Cuaca	Hujan Ringan	Cerah Berawan	Cerah	Cerah	Cerah	Cerah Berawan
	Suhu (°C)	25	24	25	29	31	29
	Kelembapan (%)	97	99	86	79	67	81
	Kecepatan Angin (km/jam)	2	2	3	2	1	6
	Arah Angin	Selatan	Barat	Barat Laut	Timur	Barat Daya	Timur Laut
	Jarak Pandang (m)	8,000	6,000	8,000	10,000	10,000	10,000

I. KONDISI TERKINI
Pantauan Cuaca Tanggal 24 Mei 2025

KECAMATAN RUNGAN	TANGGAL						
	5/23/2025			5/24/2025			
	WAKTU (WIB)						
		16.00-20.00	20.00-24.00	00.00-04.00	04.00-08.00	08.00-12.00	12.00-16.00
Jakatan Raya	Cuaca	Cerah	Cerah Berawan	Cerah	Cerah	Cerah	Cerah Berawan
	Suhu (°C)	24	24	25	29	32	29
	Kelembapan (%)	98	99	89	74	66	78
	Kecepatan Angin (km/jam)	2	2	3	0	2	5
	Arah Angin	Tenggara	Barat	Barat Laut	Utara	Selatan	Timur Laut
	Jarak Pandang (m)	8,000	6,000	8,000	10,000	10,000	10,000
Tumbang Jutuh	Cuaca	Berawan	Cerah Berawan	Cerah	Cerah	Cerah	Cerah Berawan
	Suhu (°C)	24	24	25	30	32	29
	Kelembapan (%)	98	99	86	73	64	81
	Kecepatan Angin (km/jam)	1	2	2	1	1	1
	Arah Angin	Selatan	Barat Daya	Utara	Timur Laut	Tenggara	Barat Laut
	Jarak Pandang (m)	8,000	6,000	8,000	10,000	10,000	10,000
Tumbang Baringei	Cuaca	Berawan	Cerah Berawan	Cerah	Cerah	Cerah	Cerah Berawan
	Suhu (°C)	24	24	25	30	32	29
	Kelembapan (%)	98	99	89	74	65	83
	Kecepatan Angin (km/jam)	2	2	3	0	2	5
	Arah Angin	Selatan	Barat Daya	Utara	Tenggara	Selatan	Timur Laut
	Jarak Pandang (m)	8,000	6,000	8,000	10,000	10,000	10,000
Tumbang Malahoi	Cuaca	Cerah	Cerah Berawan	Cerah	Cerah	Cerah	Cerah Berawan
	Suhu (°C)	24	24	25	29	32	29
	Kelembapan (%)	98	99	90	75	65	82
	Kecepatan Angin (km/jam)	1	1	3	1	2	5
	Arah Angin	Tenggara	Barat Daya	Utara	Timur	Selatan	Timur Laut
	Jarak Pandang (m)	8,000	6,000	8,000	10,000	10,000	10,000
Tumbang Bunut	Cuaca	Cerah	Cerah Berawan	Cerah	Cerah	Cerah	Cerah Berawan
	Suhu (°C)	24	24	25	30	32	29
	Kelembapan (%)	98	99	87	73	64	77
	Kecepatan Angin (km/jam)	1	1	3	0	2	5
	Arah Angin	Tenggara	Barat	Barat Laut	Utara	Selatan	Timur Laut
	Jarak Pandang (m)	8,000	6,000	7,000	10,000	10,000	10,000
Tumbang Kajuei	Cuaca	Cerah	Cerah Berawan	Cerah	Cerah	Cerah	Cerah Berawan
	Suhu (°C)	24	24	25	30	32	29
	Kelembapan (%)	98	99	87	74	65	82
	Kecepatan Angin (km/jam)	1	2	2	1	2	4
	Arah Angin	Tenggara	Barat	Barat Laut	Timur Laut	Selatan	Timur Laut
	Jarak Pandang (m)	8,000	6,000	6,000	10,000	10,000	10,000
Luwuk Kantor	Cuaca	Berawan	Cerah Berawan	Cerah	Cerah	Cerah	Cerah Berawan
	Suhu (°C)	24	24	25	30	32	29
	Kelembapan (%)	98	99	86	73	64	80
	Kecepatan Angin (km/jam)	1	2	2	1	1	1
	Arah Angin	Selatan	Barat Daya	Utara	Timur Laut	Tenggara	Barat Laut
	Jarak Pandang (m)	8,000	6,000	6,000	10,000	10,000	10,000
Luwuk Langkuas	Cuaca	Hujan Ringan	Cerah Berawan	Berawan	Cerah	Cerah	Cerah Berawan
	Suhu (°C)	24	24	25	30	32	29
	Kelembapan (%)	98	99	87	73	65	84
	Kecepatan Angin (km/jam)	1	2	2	1	2	4
	Arah Angin	Tenggara	Barat	Barat Laut	Timur Laut	Selatan	Timur Laut
	Jarak Pandang (m)	8,000	6,000	6,000	10,000	10,000	10,000
Talangkah	Cuaca	Hujan Ringan	Cerah Berawan	Berawan	Cerah	Cerah	Cerah Berawan
	Suhu (°C)	24	24	25	30	32	29
	Kelembapan (%)	98	99	87	74	65	83
	Kecepatan Angin (km/jam)	2	3	2	1	1	1
	Arah Angin	Selatan	Barat	Barat Laut	Utara	Tenggara	Timur Laut
	Jarak Pandang (m)	8,000	6,000	7,000	10,000	10,000	10,000
Parempoi	Cuaca	Hujan Ringan	Cerah Berawan	Berawan	Cerah	Cerah Berawan	Cerah Berawan
	Suhu (°C)	24	24	25	30	32	29
	Kelembapan (%)	98	99	87	76	65	81
	Kecepatan Angin (km/jam)	2	3	2	1	1	1
	Arah Angin	Selatan	Barat	Barat Laut	Utara	Tenggara	Timur Laut
	Jarak Pandang (m)	8,000	6,000	6,000	10,000	10,000	10,000
Linau	Cuaca	Berawan	Cerah Berawan	Cerah	Cerah	Cerah	Cerah Berawan
	Suhu (°C)	24	24	25	30	32	29
	Kelembapan (%)	98	99	87	73	64	83
	Kecepatan Angin (km/jam)	1	2	3	0	2	5
	Arah Angin	Tenggara	Barat	Barat Laut	Utara	Selatan	Timur Laut
	Jarak Pandang (m)	8,000	6,000	8,000	10,000	10,000	10,000
Bereng Baru	Cuaca	Hujan Ringan	Cerah Berawan	Berawan	Cerah	Cerah	Cerah Berawan
	Suhu (°C)	24	24	25	30	32	29
	Kelembapan (%)	98	99	87	76	65	82
	Kecepatan Angin (km/jam)	2	3	2	1	1	1
	Arah Angin	Selatan	Barat	Barat Laut	Utara	Tenggara	Timur Laut
	Jarak Pandang (m)	8,000	6,000	7,000	10,000	10,000	10,000
Bereng Malaka	Cuaca	Hujan Ringan	Cerah Berawan	Berawan	Cerah	Cerah Berawan	Cerah Berawan
	Suhu (°C)	24	24	25	30	31	29
	Kelembapan (%)	97	99	85	73	66	82
	Kecepatan Angin (km/jam)	1	4	2	1	1	2
	Arah Angin	Selatan	Barat	Barat Laut	Utara	Timur	Timur
	Jarak Pandang (m)	8,000	8,000	8,000	10,000	10,000	10,000
Karya Bhakti	Cuaca	Cerah	Cerah Berawan	Cerah	Cerah	Cerah Berawan	Cerah Berawan
	Suhu (°C)	24	24	25	30	32	30
	Kelembapan (%)	98	99	88	73	66	76
	Kecepatan Angin (km/jam)	1	2	3	0	2	5
	Arah Angin	Tenggara	Barat	Barat Laut	Utara	Selatan	Timur Laut
	Jarak Pandang (m)	8,000	6,000	8,000	10,000	10,000	10,000

I. KONDISI TERKINI
Pantauan Cuaca Tanggal 24 Mei 2025

KECAMATAN RUNGAN HULU	TANGGAL						
	5/23/2025				5/24/2025		
	WAKTU (WIB)						
		16.00-20.00	20.00-24.00	00.00-04.00	04.00-08.00	08.00-12.00	12.00-16.00
Tumbang Rahuyan	Cuaca	Cerah	Cerah Berawan	Cerah	Cerah	Cerah	Cerah Berawan
	Suhu (°C)	24	24	25	30	32	28
	Kelembapan (%)	98	99	90	73	66	87
	Kecepatan Angin (km/jam)	1	2	4	1	1	5
	Arah Angin	Tenggara	Selatan	Utara	Tenggara	Barat Daya	Timur Laut
	Jarak Pandang (m)	8,000	6,000	8,000	10,000	10,000	10,000
Jangkit	Cuaca	Cerah	Cerah Berawan	Cerah	Cerah	Cerah	Cerah Berawan
	Suhu (°C)	24	24	25	30	32	29
	Kelembapan (%)	99	99	88	73	64	88
	Kecepatan Angin (km/jam)	2	2	3	0	2	5
	Arah Angin	Tenggara	Barat Daya	Utara	Tenggara	Selatan	Timur Laut
	Jarak Pandang (m)	8,000	6,000	8,000	10,000	10,000	10,000
Tumbang Lapan	Cuaca	Cerah	Cerah Berawan	Cerah	Cerah	Cerah Berawan	Cerah Berawan
	Suhu (°C)	24	24	25	30	32	28
	Kelembapan (%)	98	99	88	72	64	86
	Kecepatan Angin (km/jam)	2	2	3	0	2	5
	Arah Angin	Tenggara	Barat Daya	Utara	Tenggara	Selatan	Timur Laut
	Jarak Pandang (m)	8,000	6,000	8,000	10,000	10,000	10,000
Batu Puter	Cuaca	Cerah	Cerah Berawan	Cerah	Cerah	Cerah Berawan	Cerah Berawan
	Suhu (°C)	24	24	25	30	32	28
	Kelembapan (%)	98	99	89	72	65	86
	Kecepatan Angin (km/jam)	1	2	4	1	1	5
	Arah Angin	Tenggara	Selatan	Utara	Tenggara	Barat Daya	Timur Laut
	Jarak Pandang (m)	8,000	6,000	8,000	10,000	10,000	10,000
Sei Antai	Cuaca	Cerah	Cerah Berawan	Cerah	Cerah Berawan	Cerah	Cerah Berawan
	Suhu (°C)	24	24	25	30	32	28
	Kelembapan (%)	98	99	90	74	67	90
	Kecepatan Angin (km/jam)	0	2	4	1	1	3
	Arah Angin	Timur	Selatan	Utara	Tenggara	Selatan	Timur Laut
	Jarak Pandang (m)	8,000	6,000	8,000	10,000	10,000	10,000
Hantapang	Cuaca	Cerah	Cerah Berawan	Cerah	Cerah	Cerah Berawan	Cerah Berawan
	Suhu (°C)	24	24	25	30	32	28
	Kelembapan (%)	98	99	87	70	65	84
	Kecepatan Angin (km/jam)	1	2	4	1	1	5
	Arah Angin	Tenggara	Selatan	Utara	Tenggara	Barat Daya	Timur Laut
	Jarak Pandang (m)	8,000	6,000	8,000	10,000	10,000	10,000
Sangal	Cuaca	Cerah	Cerah Berawan	Cerah	Cerah	Cerah Berawan	Cerah Berawan
	Suhu (°C)	24	24	25	30	32	28
	Kelembapan (%)	99	99	88	72	64	87
	Kecepatan Angin (km/jam)	2	2	3	0	2	5
	Arah Angin	Tenggara	Barat Daya	Utara	Tenggara	Selatan	Timur Laut
	Jarak Pandang (m)	8,000	6,000	8,000	10,000	10,000	10,000
Tumbang Tuwe	Cuaca	Cerah	Cerah Berawan	Cerah	Cerah Berawan	Cerah	Cerah Berawan
	Suhu (°C)	24	24	25	29	32	28
	Kelembapan (%)	98	99	89	72	67	91
	Kecepatan Angin (km/jam)	0	2	3	3	2	3
	Arah Angin	Tenggara	Barat Daya	Utara	Timur	Tenggara	Utara
	Jarak Pandang (m)	8,000	6,000	8,000	10,000	10,000	10,000
Tumbang Mujai	Cuaca	Cerah	Cerah Berawan	Cerah	Cerah	Cerah Berawan	Cerah Berawan
	Suhu (°C)	24	24	25	30	32	28
	Kelembapan (%)	98	99	88	70	64	84
	Kecepatan Angin (km/jam)	1	2	4	1	1	5
	Arah Angin	Tenggara	Selatan	Utara	Tenggara	Barat Daya	Timur Laut
	Jarak Pandang (m)	8,000	6,000	8,000	10,000	10,000	10,000

I. KONDISI TERKINI
Pantauan Cuaca Tanggal 24 Mei 2025

KECAMATAN RUNGAN BARAT	TANGGAL						
	05/23/2025			05/24/2025			
	WAKTU (WIB)						
		16.00-20.00	20.00-24.00	00.00-04.00	04.00-08.00	08.00-12.00	12.00-16.00
Hujung Pata	Cuaca	Cerah	Hujan Ringan	Berawan	Cerah	Cerah Berawan	Cerah
	Suhu (°C)	25	24	24	29	32	31
	Kelembapan (%)	96	98	99	74	68	67
	Kecepatan Angin (km/jam)	5	1	0	1	2	4
	Arah Angin	Selatan	Tenggara	Barat Laut	Timur Laut	Selatan	Timur Laut
	Jarak Pandang (m)	9000	8000	6000	10000	10000	10000
Tumbang Jalemu Kajuei	Cuaca	Cerah	Hujan Ringan	Berawan	Cerah	Cerah	Cerah
	Suhu (°C)	25	24	24	29	32	31
	Kelembapan (%)	96	99	99	75	68	68
	Kecepatan Angin (km/jam)	5	1	0	1	2	4
	Arah Angin	Selatan	Tenggara	Barat Laut	Timur Laut	Selatan	Timur Laut
	Jarak Pandang (m)	9000	8000	6000	10000	10000	10000
Jalemu Raya	Cuaca	Cerah	Hujan Ringan	Berawan	Cerah	Cerah	Cerah
	Suhu (°C)	25	24	24	29	32	31
	Kelembapan (%)	96	99	99	76	68	70
	Kecepatan Angin (km/jam)	5	2	0	3	3	0
	Arah Angin	Selatan	Tenggara	Barat	Timur Laut	Timur	Barat Daya
	Jarak Pandang (m)	9000	8000	6000	10000	10000	10000
Jalemu Masulan	Cuaca	Cerah	Hujan Ringan	Berawan Tebal	Cerah	Cerah	Cerah
	Suhu (°C)	25	24	24	29	31	31
	Kelembapan (%)	97	99	99	75	69	68
	Kecepatan Angin (km/jam)	5	1	0	1	2	4
	Arah Angin	Selatan	Tenggara	Barat Laut	Timur Laut	Selatan	Timur Laut
	Jarak Pandang (m)	9000	8000	6000	10000	10000	10000
Tajah Antang Raya	Cuaca	Cerah	Hujan Ringan	Berawan Tebal	Cerah	Cerah	Cerah
	Suhu (°C)	25	24	24	29	31	31
	Kelembapan (%)	97	99	99	75	70	67
	Kecepatan Angin (km/jam)	6	1	0	1	2	5
	Arah Angin	Selatan	Tenggara	Utara	Timur	Selatan	Timur Laut
	Jarak Pandang (m)	9000	8000	6000	10000	10000	10000
Rabambang	Cuaca	Cerah	Hujan Ringan	Berawan Tebal	Cerah	Cerah	Cerah
	Suhu (°C)	25	24	24	29	31	31
	Kelembapan (%)	97	99	99	76	69	68
	Kecepatan Angin (km/jam)	6	1	0	1	2	5
	Arah Angin	Selatan	Tenggara	Utara	Timur	Selatan	Timur Laut
	Jarak Pandang (m)	9000	8000	6000	10000	10000	10000
Mangkawuk	Cuaca	Cerah	Berawan Tebal	Berawan	Cerah	Cerah	Cerah
	Suhu (°C)	25	24	24	29	31	31
	Kelembapan (%)	97	99	99	76	68	69
	Kecepatan Angin (km/jam)	5	1	0	2	1	0
	Arah Angin	Selatan	Tenggara	Tenggara	Timur	Tenggara	Utara
	Jarak Pandang (m)	9000	8000	6000	10000	10000	10000
Tumbang Kuayan	Cuaca	Cerah	Hujan Ringan	Berawan Tebal	Cerah	Cerah	Cerah
	Suhu (°C)	25	24	24	29	31	31
	Kelembapan (%)	97	99	99	76	70	69
	Kecepatan Angin (km/jam)	6	1	0	1	2	5
	Arah Angin	Selatan	Tenggara	Utara	Timur	Selatan	Timur Laut
	Jarak Pandang (m)	9000	8000	6000	10000	10000	10000
Tumbang Langgah	Cuaca	Cerah	Hujan Ringan	Berawan	Cerah	Cerah	Cerah Berawan
	Suhu (°C)	25	24	24	29	31	31
	Kelembapan (%)	97	99	99	76	70	70
	Kecepatan Angin (km/jam)	6	1	0	1	2	5
	Arah Angin	Selatan	Tenggara	Utara	Timur	Selatan	Timur Laut
	Jarak Pandang (m)	9000	8000	6000	10000	10000	10000
Tusang Raya	Cuaca	Cerah	Hujan Ringan	Berawan	Cerah	Cerah	Cerah Berawan
	Suhu (°C)	25	24	23	29	31	31
	Kelembapan (%)	98	99	99	76	68	70
	Kecepatan Angin (km/jam)	5	0	0	4	0	3
	Arah Angin	Selatan	Utara	Utara	Tenggara	Selatan	Utara
	Jarak Pandang (m)	9000	8000	6000	10000	10000	10000
Tumbang Bahanei	Cuaca	Cerah	Hujan Ringan	Berawan	Cerah	Cerah	Cerah Berawan
	Suhu (°C)	25	24	24	29	31	31
	Kelembapan (%)	98	99	99	76	70	71
	Kecepatan Angin (km/jam)	6	0	0	3	1	3
	Arah Angin	Selatan	Timur	Utara	Tenggara	Selatan	Utara
	Jarak Pandang (m)	9000	8000	6000	10000	10000	10000


I. KONDISI TERKINI
Pantauan Cuaca Tanggal 24 Mei 2025

		TANGGAL					
KECAMATAN MANUHING	05/23/2025			05/24/2025			
	WAKTU (WIB)						
		16.00-20.00	20.00-24.00	00.00-04.00	04.00-08.00	08.00-12.00	12.00-16.00
Takaras	Cuaca	Cerah	Hujan Ringan	Berawan	Cerah	Cerah Berawan	Berawan
	Suhu (°C)	25	24	24	30	32	31
	Kelembapan (%)	96	98	99	73	66	67
	Kecepatan Angin (km/jam)	2	0	1	1	1	3
	Arah Angin	Selatan	Timur	Barat	Utara	Barat Daya	Timur
	Jarak Pandang (m)	9000	8000	6000	10000	10000	10000
Bereng Jun	Cuaca	Cerah	Hujan Ringan	Berawan	Cerah	Cerah Berawan	Berawan Tebal
	Suhu (°C)	25	24	23	30	32	31
	Kelembapan (%)	96	99	99	73	69	67
	Kecepatan Angin (km/jam)	5	0	0	1	1	3
	Arah Angin	Barat Daya	Timur	Barat	Timur Laut	Timur	Timur
	Jarak Pandang (m)	9000	8000	6000	10000	10000	10000
Fajar Harapan	Cuaca	Cerah	Hujan Ringan	Berawan	Cerah	Cerah	Cerah
	Suhu (°C)	25	24	23	30	32	31
	Kelembapan (%)	96	99	99	69	66	68
	Kecepatan Angin (km/jam)	5	0	0	2	2	0
	Arah Angin	Selatan	Barat Daya	Barat	Timur Laut	Timur Laut	Timur Laut
	Jarak Pandang (m)	9000	8000	6000	10000	10000	10000
Bangun Sari	Cuaca	Berawan Tebal	Hujan Ringan	Berawan	Cerah	Cerah	Cerah
	Suhu (°C)	25	24	23	30	32	31
	Kelembapan (%)	95	98	99	69	67	68
	Kecepatan Angin (km/jam)	5	0	0	2	2	0
	Arah Angin	Selatan	Barat Daya	Barat	Timur Laut	Timur Laut	Timur Laut
	Jarak Pandang (m)	9000	8000	6000	10000	10000	10000
Belawan Mulya	Cuaca	Cerah	Hujan Ringan	Berawan Tebal	Cerah	Cerah	Cerah
	Suhu (°C)	25	24	23	30	32	31
	Kelembapan (%)	95	99	99	71	68	69
	Kecepatan Angin (km/jam)	5	0	0	2	2	0
	Arah Angin	Selatan	Barat Daya	Barat	Timur Laut	Timur Laut	Timur Laut
	Jarak Pandang (m)	9000	8000	6000	10000	10000	10000
Bereng Belawan	Cuaca	Cerah	Hujan Ringan	Berawan Tebal	Cerah	Cerah Berawan	Berawan Tebal
	Suhu (°C)	25	24	23	30	32	31
	Kelembapan (%)	96	99	99	73	70	67
	Kecepatan Angin (km/jam)	4	0	0	2	1	3
	Arah Angin	Selatan	Selatan	Barat	Timur Laut	Timur	Timur
	Jarak Pandang (m)	9000	8000	6000	10000	10000	10000
Tumbang Sepan	Cuaca	Cerah	Hujan Ringan	Berawan	Cerah	Cerah	Cerah
	Suhu (°C)	25	24	23	30	31	31
	Kelembapan (%)	95	99	99	72	70	69
	Kecepatan Angin (km/jam)	4	1	1	3	3	1
	Arah Angin	Selatan	Selatan	Barat Laut	Timur Laut	Timur	Barat
	Jarak Pandang (m)	9000	8000	6000	10000	10000	10000
Tumbang Talaken	Cuaca	Cerah	Hujan Ringan	Berawan	Cerah	Cerah	Cerah
	Suhu (°C)	25	24	23	29	31	31
	Kelembapan (%)	95	99	99	73	69	71
	Kecepatan Angin (km/jam)	4	1	1	3	3	1
	Arah Angin	Selatan	Selatan	Barat Laut	Timur Laut	Timur	Barat
	Jarak Pandang (m)	9000	8000	6000	10000	10000	10000
Tangki Dahuyan	Cuaca	Cerah	Hujan Ringan	Berawan	Cerah	Cerah	Berawan Tebal
	Suhu (°C)	25	24	23	29	31	31
	Kelembapan (%)	95	99	99	76	69	71
	Kecepatan Angin (km/jam)	5	2	0	3	3	0
	Arah Angin	Selatan	Tenggara	Barat	Timur Laut	Timur	Barat Daya
	Jarak Pandang (m)	9000	8000	6000	10000	10000	10000
Tumbang Jalemu	Cuaca	Hujan Sedang	Hujan Ringan	Berawan	Cerah	Cerah	Cerah
	Suhu (°C)	25	24	23	30	31	31
	Kelembapan (%)	97	99	99	71	67	71
	Kecepatan Angin (km/jam)	5	1	1	2	2	2
	Arah Angin	Selatan	Selatan	Barat Laut	Timur	Timur	Utara
	Jarak Pandang (m)	9000	8000	6000	10000	10000	10000
Taringen	Cuaca	Cerah	Hujan Ringan	Berawan	Cerah	Cerah Berawan	Hujan Ringan
	Suhu (°C)	25	24	23	30	32	31
	Kelembapan (%)	96	99	99	73	68	67
	Kecepatan Angin (km/jam)	5	0	0	1	1	3
	Arah Angin	Barat Daya	Timur	Barat	Timur Laut	Timur	Timur
	Jarak Pandang (m)	9000	8000	6000	10000	10000	10000
Gohong	Cuaca	Hujan Ringan	Hujan Ringan	Berawan	Cerah	Cerah	Cerah
	Suhu (°C)	25	24	23	30	32	31
	Kelembapan (%)	97	99	99	73	67	73
	Kecepatan Angin (km/jam)	5	1	1	2	2	2
	Arah Angin	Selatan	Selatan	Barat Laut	Timur	Timur	Utara
	Jarak Pandang (m)	9000	8000	6000	10000	10000	10000

KECAMATAN DAMANG BATU	TANGGAL						
	Tanggal 23 Mei 2025			Tanggal 24 Mei 2025			
	WAKTU (WIB)						
		16.00-20.00	20.00-24.00	00.00-04.00	04.00-08.00	08.00-12.00	12.00-16.00
Lawang Kanji	Cuaca	berawan	hujan ringan	berawan	hujan ringan	hujan ringan	cerah
	Suhu (°C)	24	24	24	24	24	28
	Kelembapan (%)	99	96	60	97	97	84
	Kecepatan Angin (km/jam)	2	0	3	3	3	6
	Arah Angin	selatan	barat	tenggara	utara	utara	timur
	Jarak Pandang (m)	<9.000	<9.000	<9.000	<10.000	>10.000	>10.000
Tumbang Maraya	Cuaca	berawan	hujan ringan	berawan	hujan ringan	hujan ringan	cerah
	Suhu (°C)	25	24	25	24	24	28
	Kelembapan (%)	99	97	99	98	98	87
	Kecepatan Angin (km/jam)	3	2	3	1	1	6
	Arah Angin	tenggara	selatan	tenggara	utara	utara	timur laut
	Jarak Pandang (m)	<5000	<8.000	<8000	<10.000	<10.000	>10.000
Tumbang Posu	Cuaca	hujan ringan	hujan ringan	hujan ringan	hujan ringan	hujan ringan	cerah
	Suhu (°C)	25	24	25	24	24	28
	Kelembapan (%)	99	98	99	98	98	87
	Kecepatan Angin (km/jam)	3	0	3	1	1	3
	Arah Angin	tenggara	selatan	tenggara	utara	utara	timur laut
	Jarak Pandang (m)	<5.000.000	<8.000	<9.000	<10.000	<10.000	>10.000
Tumbang Marikoi	Cuaca	hujan ringan	hujan ringan	berawan	hujan ringan	hujan ringan	cerah
	Suhu (°C)	23	24	25	24	24	28
	Kelembapan (%)	98	98	99	98	98	90
	Kecepatan Angin (km/jam)	3	0	6	1	1	3
	Arah Angin	selatan	selatan	selatan	utara	utara	timur laut
	Jarak Pandang (m)	<9.000	<9.000	<8.000	<10.000	<10.000	>10.000
Karetau Rambangun	Cuaca	berawan	hujan ringan	berawan	hujan ringan	hujan ringan	cerah
	Suhu (°C)	25	24	25	24	24	28
	Kelembapan (%)	99	96	99	98	98	86
	Kecepatan Angin (km/jam)	1	2	1	1	1	6
	Arah Angin	tenggara	selatan	tenggara	utara	utara	timur laut
	Jarak Pandang (m)	<9.000	<9.000	<10.000	<10.000	<10.000	>10.000
Tumbang Anoi	Cuaca	cerah	hujan ringan	cerah	hujan ringan	hujan ringan	cerah
	Suhu (°C)	24	23	24	24	24	28
	Kelembapan (%)	60	95	60	97	97	84
	Kecepatan Angin (km/jam)	6	0	6	1	1	5
	Arah Angin	selatan	barat laut	selatan	tumur laut	tumur laut	timur laut
	Jarak Pandang (m)	<9.000	<8.000	<10.000	<10.000	<10.000	>10.000
Karetau Surian	Cuaca	berawan	hujan ringan	berawan	hujan ringan	hujan ringan	cerah
	Suhu (°C)	24	23	24	96	96	28
	Kelembapan (%)	99	93	99	98	98	83
	Kecepatan Angin (km/jam)	2	0	2	1	1	5
	Arah Angin	selatan	barat laut	selatan	timur laut	timur laut	timur laut
	Jarak Pandang (m)	<9.000	<8.000	<9.000	<10.000	<10.000	>10.000
Tumbang Mahuroi	Cuaca	cerah berawan	cerah	cerah	berawan tebal	berawan tebal	cerah
	Suhu (°C)	24	23	24	23	23	27
	Kelembapan (%)	98	98	64	98	98	83
	Kecepatan Angin (km/jam)	2	0	2	3	3	1
	Arah Angin	selatan	barat laut	selatan	timur	timur	timur
	Jarak Pandang (m)	<7.000	<7.000	<7.000	<9.000	<9.000	>10.000

KECAMATAN MIRI MANASA	TANGGAL						
	Tanggal 23 Mei 2025			Tangal 24 Mei 2025			
	WAKTU (WIB)						
		16.00-20.00	20.00-24.00	00.00-04.00	04.00-08.00	08.00-12.00	12.00-16.00
Tumbang Lapan	Cuaca	berawan	hujan petir	berawan tebal	berawan	hujan ringan	cerah
	Suhu (°C)	25	24	23	30	24	27
	Kelembapan (%)	98	99	99	69	99	89
	Kecepatan Angin (km/jam)	2	1	3	7	8	5
	Arah Angin	timur	barat laut	tenggara	selatan	barat daya	timur laut
	Jarak Pandang (m)	<7.000	<8.000	<8.000	<10.000	<10.000	>10.000
Tumbang Siruk	Cuaca	berawan	hujan ringan	cerah	berawan	hujan ringan	cerah
	Suhu (°C)	26	24	23	30	24	27
	Kelembapan (%)	83	98	99	69	99	90
	Kecepatan Angin (km/jam)	2	2	3	7	5	5
	Arah Angin	tenggara	tenggara	tenggara	selatan	barat daya	timur laut
	Jarak Pandang (m)	<7.000	<7.000	<7.000	<10.000	<10.000	>10.000
Tumbang Napoi	Cuaca	berawan	cerah	berawan tebal	berawan	hujan ringan	cerah
	Suhu (°C)	26	24	22	30	24	27
	Kelembapan (%)	87	98	99	69	99	90
	Kecepatan Angin (km/jam)	3	2	0	8	2	4
	Arah Angin	timur	timur	tenggara	selatan	barat daya	timur laut
	Jarak Pandang (m)	<9.000	<9.000	<10.000	<10.000	<10.000	>10.000
Buntoi	Cuaca	berawan	cerah	berawan	berawan	hujan ringan	cerah
	Suhu (°C)	26	24	23	30	24	27
	Kelembapan (%)	86	98	99	69	99	90
	Kecepatan Angin (km/jam)	2	2	0	8	2	4
	Arah Angin	timur	barat laut	tenggara	selatan	barat daya	timur laut
	Jarak Pandang (m)	<9.000	<9.000	<9.000	<10.000	<10.000	>10.000
Tumbang Koroi	Cuaca	berawan	cerah	berawan	berawan	hujan ringan	cerah
	Suhu (°C)	26	24	23	30	24	27
	Kelembapan (%)	83	98	99	69	99	90
	Kecepatan Angin (km/jam)	3	2	0	8	2	4
	Arah Angin	utara	barat laut	tenggara	selatan	barat daya	timur laut
	Jarak Pandang (m)	<9.000	<9.000	<9.000	<10.000	<10.000	>10.000
Mangkuhung	Cuaca	berawan	cerah	berawan	berawan	hujan ringan	cerah
	Suhu (°C)	26	24	23	30	24	27
	Kelembapan (%)	92	98	99	68	98	90
	Kecepatan Angin (km/jam)	3	2	0	8	2	4
	Arah Angin	timur	timur	tenggara	selatan	barat daya	timur laut
	Jarak Pandang (m)	<9.000	<9.000	<10.000	<10.000	<10.000	>10.000
Tumbang Manyoi	Cuaca	berawan	cerah	berawan	berawan	hujan ringan	cerah
	Suhu (°C)	26	23	23	30	23	27
	Kelembapan (%)	83	98	99	68	98	89
	Kecepatan Angin (km/jam)	3	4	1	8	2	3
	Arah Angin	timur	barat laut	barat laut	selatan	utara	timur laut
	Jarak Pandang (m)	<9.000	<9.000	<9.000	<10.000	<6.000	>10.000
Tumbang Masukih	Cuaca	cerah	cerah	berawan	berawan	hujan ringan	cerah
	Suhu (°C)	24	24	23	30	24	27
	Kelembapan (%)	83	97	99	66	98	88
	Kecepatan Angin (km/jam)	2	2	1	7	2	2
	Arah Angin	timur	timur laut	utara	selatan	utara	timur laut
	Jarak Pandang (m)	<9.000	<.9.000	<5.000	<10.000	<10.000	>10.000
Rangan Hiran	Cuaca	cerah	cerah	berawan	berawan	hujan ringan	cerah
	Suhu (°C)	28	24	23	30	24	27
	Kelembapan (%)	83	97	99	66	98	88
	Kecepatan Angin (km/jam)	3	2	1	7	8	2
	Arah Angin	utara	timur laut	utara	selatan	utara	timur laut
	Jarak Pandang (m)	<9.000	<.9.000	<10.000	<10.000	<9.000	>10.000
Harowu	Cuaca	berawan	cerah	berawan	berawan	hujan ringan	cerah
	Suhu (°C)	26	23	23	30	23	26
	Kelembapan (%)	83	99	99	70	99	86
	Kecepatan Angin (km/jam)	3	5	2	8	1	2
	Arah Angin	selatan	utara	utara	selatan	barat daya	timur
	Jarak Pandang (m)	<9.000	<.9.000	<9.000	<10.000	<10.000	>10.000
Tumbang Hatung	Cuaca	berawan	cerah	berawan	berawan	hujan ringan	cerah
	Suhu (°C)	26	23	23	30	23	27
	Kelembapan (%)	83	99	99	68	99	88
	Kecepatan Angin (km/jam)	2	4	1	8	2	3
	Arah Angin	utara	barat laut	barat laut	selatan	utara	timur laut
	Jarak Pandang (m)	<9.000	<.9.000	<.9.000	<10.000	<10.000	>10.000

Prakiraan cuaca kecamatan di Kabupaten Gunung Mas

Kecamatan	Sab, 24 Mei	Min, 25 Mei	Sen, 26 Mei	Sel, 27 Mei	Rab, 28 Mei
Sepang ↗	<div> Hujan Ringan</div> <div> 24-32 °C</div> <div> 62-99%</div>	<div> Hujan Ringan</div> <div> 24-32 °C</div> <div> 65-99%</div>	<div> Hujan Ringan</div> <div> 23-32 °C</div> <div> 64-98%</div>	<div> Hujan Ringan</div> <div> 24-31 °C</div> <div> 66-99%</div>	<div> Petir</div> <div> 24-31 °C</div> <div> 66-99%</div>
Kurun ↗	<div> Hujan Ringan</div> <div> 24-32 °C</div> <div> 63-99%</div>	<div> Hujan Ringan</div> <div> 24-32 °C</div> <div> 65-99%</div>	<div> Hujan Ringan</div> <div> 23-32 °C</div> <div> 66-99%</div>	<div> Hujan Ringan</div> <div> 24-30 °C</div> <div> 69-99%</div>	<div> Petir</div> <div> 23-30 °C</div> <div> 68-99%</div>
Tewah ↗	<div> Hujan Ringan</div> <div> 24-32 °C</div> <div> 62-99%</div>	<div> Hujan Ringan</div> <div> 23-32 °C</div> <div> 64-99%</div>	<div> Hujan Ringan</div> <div> 23-32 °C</div> <div> 65-99%</div>	<div> Hujan Ringan</div> <div> 23-30 °C</div> <div> 70-99%</div>	<div> Berawan</div> <div> 24-30 °C</div> <div> 69-99%</div>
Kahayan Hulu Utara ↗	<div> Hujan Ringan</div> <div> 24-31 °C</div> <div> 64-99%</div>	<div> Hujan Ringan</div> <div> 23-32 °C</div> <div> 68-99%</div>	<div> Hujan Ringan</div> <div> 23-31 °C</div> <div> 67-99%</div>	<div> Hujan Ringan</div> <div> 23-30 °C</div> <div> 71-99%</div>	<div> Berawan</div> <div> 23-30 °C</div> <div> 70-99%</div>
Rungan ↗	<div> Hujan Ringan</div> <div> 23-33 °C</div> <div> 58-99%</div>	<div> Hujan Ringan</div> <div> 23-32 °C</div> <div> 63-99%</div>	<div> Hujan Ringan</div> <div> 23-32 °C</div> <div> 65-99%</div>	<div> Hujan Ringan</div> <div> 24-31 °C</div> <div> 66-99%</div>	<div> Petir</div> <div> 24-31 °C</div> <div> 66-99%</div>
Manuhing ↗	<div> Hujan Petir</div> <div> 23-32 °C</div> <div> 58-99%</div>	<div> Hujan Ringan</div> <div> 23-32 °C</div> <div> 66-99%</div>	<div> Hujan Ringan</div> <div> 23-32 °C</div> <div> 69-99%</div>	<div> Hujan Ringan</div> <div> 24-31 °C</div> <div> 69-99%</div>	<div> Petir</div> <div> 24-30 °C</div> <div> 69-99%</div>
Mihing Raya ↗	<div> Hujan Ringan</div> <div> 24-32 °C</div> <div> 62-99%</div>	<div> Hujan Ringan</div> <div> 24-32 °C</div> <div> 63-99%</div>	<div> Hujan Ringan</div> <div> 23-32 °C</div> <div> 65-99%</div>	<div> Hujan Ringan</div> <div> 24-31 °C</div> <div> 67-99%</div>	<div> Petir</div> <div> 24-31 °C</div> <div> 67-99%</div>
Damang Batu ↗	<div> Hujan Ringan</div> <div> 22-30 °C</div> <div> 63-99%</div>	<div> Hujan Ringan</div> <div> 22-30 °C</div> <div> 69-98%</div>	<div> Hujan Ringan</div> <div> 22-31 °C</div> <div> 58-99%</div>	<div> Udara Kabur</div> <div> 22-28 °C</div> <div> 72-99%</div>	<div> Petir</div> <div> 22-29 °C</div> <div> 67-99%</div>
Miri Manasa ↗	<div> Hujan Ringan</div> <div> 23-30 °C</div> <div> 64-99%</div>	<div> Hujan Ringan</div> <div> 22-31 °C</div> <div> 63-99%</div>	<div> Hujan Ringan</div> <div> 22-31 °C</div> <div> 64-99%</div>	<div> Petir</div> <div> 22-29 °C</div> <div> 69-99%</div>	<div> Berawan</div> <div> 23-29 °C</div> <div> 68-99%</div>
Rungan Hulu ↗	<div> Hujan Ringan</div> <div> 23-31 °C</div> <div> 65-99%</div>	<div> Hujan Ringan</div> <div> 23-32 °C</div> <div> 67-99%</div>	<div> Hujan Ringan</div> <div> 23-31 °C</div> <div> 68-99%</div>	<div> Hujan Ringan</div> <div> 23-30 °C</div> <div> 72-99%</div>	<div> Berawan</div> <div> 23-30 °C</div> <div> 72-99%</div>
Manuhing Raya ↗	<div> Hujan Ringan</div> <div> 23-31 °C</div> <div> 64-99%</div>	<div> Hujan Ringan</div> <div> 23-32 °C</div> <div> 66-99%</div>	<div> Hujan Ringan</div> <div> 23-32 °C</div> <div> 67-99%</div>	<div> Hujan Ringan</div> <div> 22-30 °C</div> <div> 71-99%</div>	<div> Petir</div> <div> 23-30 °C</div> <div> 67-98%</div>
Rungan Barat ↗	<div> Hujan Ringan</div> <div> 23-31 °C</div> <div> 65-99%</div>	<div> Hujan Ringan</div> <div> 23-32 °C</div> <div> 66-99%</div>	<div> Hujan Ringan</div> <div> 23-31 °C</div> <div> 68-99%</div>	<div> Hujan Ringan</div> <div> 23-30 °C</div> <div> 71-99%</div>	<div> Petir</div> <div> 23-30 °C</div> <div> 70-99%</div>

II.a. DATA BANJIR TAHUN 2025



BADAN PENANGGULANGAN BENCANA DAERAH KABUPATEN GUNUNG MAS

JLN. LETJEND. SOEPRAPTO, KEL. TAMPANG TUMBANG ANJIR, KEC. KURUN, KAB. GUNUNG MAS

KEJADIAN BANJIR PADA HARI : SABTU, 24 MEI 2025

DATA KEJADIAN BANJIR :

No.	Nama Kecamatan	Desa	KK	Jumlah				Fasilitas Umum						Keterangan
				Dewasa		Anak	Jiwa	Tempa Ibadah			Sekolah	Puskesmas	Lain-lain	
				L	P			Mesjid	Gereja	Balai Hindu				
														-
														Data Terakhir

II.b. DATA BANJIR TAHUN 2025

Kecamatan / Kota	Bulan												Kejadian (x)
	1	2	3	4	5	6	7	8	9	10	11	12	
Kurun	-	-	5	-	-								(Jumat, 07 Maret 2025) Jln. Trans Kuala Kurun - Desa Penda Linda / Petus - Desa Teluk Nyatu ; Jln. Jendral Sudirman, Kel. Tampang Tumbang Anjir, berdampak banjir pada Jalan Penghubung, Ketinggian Air ± 100 cm. (Jumat, 14 Maret 2025) Kel. Tampang Tumbang Anjir - RT. 004, berdampak banjir pada 79 KK. Desa Tumbang Tambirah, berdampak banjir pada Sarana Lokal Umum. (Minggu, 16 Maret 2025) Jln. Sangkurun (Gang Manggis), Kel. Kuala Kurun, berdampak banjir pada Sarana Lokal Umum. Desa Tumbang Miwan, berdampak banjir pada 108 KK.
Kahayan Hulu Utara	-	-	2	-	-								(Senin, 17 Maret 2025) Desa Penda Rangas, berdampak banjir pada 3 KK, Desa Penda Tumbang Sian, berdampak banjir pada 3 KK.
Damang Batu	-	-	-	-	-								-
Sepang	1	-	-	-	-								(Minggu, 19 Januari 2025) Desa Tampelas, berdampak banjir pada 62 KK / 310 Jiwa, Ketinggian Air ± 50 cm.
Miri Manasa	-	-	2	-	-								(Kamis, 13 Maret 2025) Kel. Tumbang Napoi, berdampak banjir pada Sarana Lokal Umum. ----- (Jumat, 14 Maret 2025) Desa Tumbang Masukih, berdampak banjir pada Sarana Lokal Umum.
Tewah	-	-	2	-	-								(Kamis - Sabtu, 13 - 15 Maret 2025) Jln. Patahu RT. 005 ; Jln. Menteng, Kel. Tewah, berdampak banjir pada 701 KK / 2786 Jiwa. (Minggu, 16 Maret 2025) Desa Sare Rangan, berdampak banjir pada 29 KK.
Manuhing	-	-	2	-	-								(Sabtu, 15 Maret 2025) Desa Tangki Dahuyan, berdampak banjir pada Sarana Lokal Umum. ----- (Minggu, 16 Maret 2025) Kel. Tumbang Talaken, berdampak banjir pada Sarana Lokal Umum.
Manuhing Raya	-	-	6	-	-								(Selasa - Rabu & Senin, 04 - 05 & 17 Maret 2025) Kel. Tehang, berdampak banjir pada 377 KK / 1.131 Jiwa, Desa Luwuk Tukau, berdampak banjir pada 17 KK / 56 Jiwa, Desa Tumbang Oroi, berdampak banjir pada 12 KK / 37 Jiwa, Desa Tumbang Samui, berdampak banjir pada 20 KK / 65 Jiwa, Desa Putat Durei, berdampak banjir pada 7 KK / 21 Jiwa, Desa Tumbang Mantuhe, berdampak banjir pada 7 KK / 24 Jiwa, Ketinggian Air ± 50 - 70 cm.

Rungan	1	-	8	-	-								(Selasa, 21 Januari 2025) Desa Tumbang Malahoi, berdampak banjir pada 60 KK, Ketinggian Air ± - cm. (Sabtu-Minggu, 15-16 Maret 2025) Desa Tumbang Malahoi, berdampak banjir pada 188 KK, Desa Tumbang Kajuei, berdampak banjir pada 66 KK, Desa Tumbang Bunut, berdampak banjir pada 28 KK, Desa Tumbang Jutuh, berdampak banjir pada 16 KK. (Senin, 17 Maret 2025) Desa Bereng Malaka, berdampak banjir pada 18 KK, Desa Jakatan Raya, berdampak banjir pada 76 KK, Desa Linau, berdampak banjir pada 86 KK, Desa Parempei, berdampak banjir pada 15 KK.
Rungan Hulu	-	-	6	-	-								(Sabtu, 15 Maret 2025) Desa Jangkit, berdampak banjir pada 20 KK, Desa Sangal, berdampak banjir pada 139 KK. (Minggu, 16 Maret 2025) Desa Tumbang Lapan, berdampak banjir pada 142 KK. (Senin, 17 Maret 2025) Kel. Tumbang Rahuyan, berdampak banjir pada 70 KK, Desa Sei Antai, berdampak banjir pada 125 KK, Desa Mujai, berdampak banjir pada 14 KK.
Rungan Barat	3	-	1	-	-								(Minggu, 19 Januari 2025) Desa Tusang Raya, berdampak banjir pada 28 KK / 93 Jiwa, Ketinggian Air ± 40 cm. Desa Tumbang Langgah, berdampak banjir pada 50 KK / 210 Jiwa, Ketinggian Air ± 150 cm. ----- (Jumat, 31 Januari 2025) Desa Tumbang Bahanei, berdampak banjir pada 40 KK / - Jiwa, Ketinggian Air ± - cm. (Sabtu, 15 Maret 2025) Desa Tumbang Jalemu Kajuei, berdampak banjir pada 1 (satu) bangunan TK PAUD & 1 (satu) bangunan PUSTU, Sarana Lokal Umum.
Mihing Raya	-	-	-	-	-								-

III. DATA TANAH LONGSOR TAHUN 2025

Kecamatan / Kota	Bulan												Kejadian (x)
	1	2	3	4	5	6	7	8	9	10	11	12	
Kurun	-	-	-	-	-								
Kahayan Hulu Utara	-	-	-	-	-								
Damang Batu	1	-	-	-	-								(Kamis, 23 Januari 2025) Desa Tumbang Mahuroi. Kejadian longsor diperkirakan korban 2 (dua) Orang, sampai sekarang masih belum diketemukan. An. : -
Sepang	-	-	-	-	-								
Miri Manasa	-	-	-	-	-								
Tewah	-	-	-	-	-								
Manuhing	-	-	-	-	-								
Manuhing Raya	-	-	-	-	-								
Rungan	-	-	-	-	-								
Rungan Hulu	-	-	-	-	-								
Rungan Barat	-	-	-	-	-								
Mihing Raya	-	-	-	-	-								

IV. DATA ORANG HILANG / TENGGELAM TAHUN 2025

Kecamatan / Kota	Bulan												Kejadian (x)
	1	2	3	4	5	6	7	8	9	10	11	12	
Kurun	-	-	-	-	-								
Kahayan Hulu Utara	-	-	-		-								
Damang Batu	-	1	-	-	-								(Kamis, 20 Februari 2025) Desa Tumbang Marikoi, di DAS Kahayan. Korban tenggelam ditemukan Telah Meninggal Dunia (TMD). An. : FIRZA VALENTINO FERIE
Sepang	-	-	-	-	-								
Miri Manasa	-	-	-	-	-								
Tewah	-	1	-	-	-								(Minggu, 16 Februari 2025) Desa Batu Nyiwuh RT. 004, di DAS Kahayan. Korban tenggelam ditemukan Telah Meninggal Dunia (TMD). An. : DESLAN JULINDRI (Als. DESLAN BIN SUNDRI)
Manuhing	-	-	-	-	-								
Manuhing Raya	-	-	-	-	-								
Rungan	-	-	-	-	-								
Rungan Hulu	-	-	-	-	-								
Rungan Barat	-	-	-	-	-								
Mihing Raya	-	-	-	-	-								

V. DATA KEBAKARAN PEKARANGAN / PERUMAHAN TAHUN 2025

Kecamatan / Kota	Bulan												Kejadian (x)
	1	2	3	4	5	6	7	8	9	10	11	12	
Kurun	1	1	-	-	-								(Rabu, 01 Januari 2025) Jln. Lintas Kurun Sebrang RT. 014 / RW. 002, Kel. Kuala Kurun = 5 (lima) Rumah Penduduk Terbakar / Tidak Ada Korban Jiwa An. : 1) SUNARYO AFFANDI ; 2) SALAMAT ; 3) SANDRO ; 4) NURTATIE ; 5) SANIAH ----- (Jumat, 07 Februari 2025) Jln. Lintas Desa Tumbang Tariak - Kuala Kurun = Kebakaran Rumah Kost / Barak 5 (lima) Pintu / Tidak Ada Korban Jiwa An. : Bp. WIRO / WINDA WIWIN
Kahayan Hulu Utara	-	-	-	-	-								
Damang Batu	-	-	-	-	-								
Sepang	-	-	-	-	-								
Miri Manasa	-	-	-	-	-								
Tewah	-	-	-	-	-								
Manuhing	2	-	-	-	1								(Sabtu, 11 Januari 2025) Jln. Babilu RT. 001 / RW. 001, Kel. Tumbang Talaken = 1 (satu) Rumah Penduduk Terbakar / Tidak Ada Korban Jiwa An. : MADI D. E. S. ----- (Senin, 20 Januari 2025) Pinggir Jalan Umum, Kel. Tumbang Talaken = 2 (dua) Rumah Penduduk Terbakar / Tidak Ada Korban Jiwa An. : - ----- (Kamis, 08 Mei 2025) Jln. Tangkasiang RT. 006 / RW. 002, di Pasar Lek Guhung, Kel. Tumbang Talaken = 6 (enam) Rumah Penduduk Terbakar / Tidak Ada Korban Jiwa An. : 1) H. TRISNO / RUDI ; 2) LUTFI / JAIS ; 3) SAMAD ; 4) OSON / ZUBER - AGUNG 5) CACA D. NAWAI / HARUM - SABINO ; 6) BUDIANTO / EKA
Manuhing Raya	-	-	-	-	-								
Rungan	1	-	-	1	-								(Kamis, 09 Januari 2025) Desa Bereng Baru RT. 002 / RW. 001 = 1 (satu) Rumah Penduduk Terbakar / Tidak Ada Korban Jiwa An. : HENDRI WANTO ----- (Jumat, 19 April 2025) Desa Luwuk Langkuas = 1 (satu) Rumah Penduduk dan Toko Sembako - Bengkel Motor Terbakar / Tidak Ada Korban Jiwa An. : RAMA / IRA SUSILAWATI
Rungan Hulu	-	-	-	-	-								
Rungan Barat	-	-	-	-	-								
Mihing Raya	1	-	-	-	-								(Selasa, 14 Januari 2025) Jln. Damang Batu RT. 001 / RW. 001, Desa Tumbang Danau = 4 (empat) Rumah Penduduk Terbakar / Tidak Ada Korban Jiwa An. : 1) DISON DAHIM ; 2) TIMBUL ; 3) PRITILO ; 4) RUPUS ANJAS

VI. DATA KEBAKARAN HUTAN DAN LAHAN TAHUN 2025

Hari / Tanggal : Jum'at, 23-05-2025
Pukul : 16.00 WIB - 08.00 WIB

NO.	KECAMATAN	KEJADIAN (x)	LUAS KARHUTLA ± (Ha)
1	KURUN	-	-
2	KAHAYAN HULU UTARA	-	-
3	DAMANG BATU	-	-
4	SEPANG	-	-
5	MIRI MANASA	-	-
6	TEWAH	-	-
7	MANUHING	-	-
8	MANUHING RAYA	-	-
9	RUNGAN	-	-
10	RUNGAN HULU	-	-
11	RUNGAN BARAT	-	-
12	MIHING RAYA	-	-
TOTAL JUMLAH		-	-

--- s/d ---

Hari / Tanggal : Sabtu, 24-05-2025
Pukul : 08.00 WIB - 16.00 WIB

NO.	KECAMATAN	KEJADIAN (x)	LUAS KARHUTLA ± (Ha)
1	KURUN	-	-
2	KAHAYAN HULU UTARA	-	-
3	DAMANG BATU	-	-
4	SEPANG	-	-
5	MIRI MANASA	-	-
6	TEWAH	-	-
7	MANUHING	-	-
8	MANUHING RAYA	-	-
9	RUNGAN	-	-
10	RUNGAN HULU	-	-
11	RUNGAN BARAT	-	-
12	MIHING RAYA	-	-
TOTAL JUMLAH		-	-

Sumber : Badan Penanggulangan Bencana Daerah Kabupaten Gunung Mas

VII. DATA HOTSPOT SATELIT NASA - MODIS, NASA - SNPP, & NASA - NOAA20 TAHUN 2025

Hari / Tanggal : Jum'at, 23-05-2025
Pukul : 16.00 WIB - 08.00 WIB

NO.	KECAMATAN	CONFIDENCE			KEJADIAN (x)	LUAS KARHUTLA ± (Ha)
		L	M	H		
1	KURUN	-	-	-	-	-
2	KAHAYAN HULU UTARA	-	-	-	-	-
3	DAMANG BATU	-	-	-	-	-
4	SEPANG	-	-	-	-	-
5	MIRI MANASA	-	-	-	-	-
6	TEWAH	-	-	-	-	-
7	MANUHING	-	-	-	-	-
8	MANUHING RAYA	-	-	-	-	-
9	RUNGAN	-	-	-	-	-
10	RUNGAN HULU	-	-	-	-	-
11	RUNGAN BARAT	-	-	-	-	-
12	MIHING RAYA	-	-	-	-	-
TOTAL JUMLAH		-	-	-	-	-

NO.	KECAMATAN	DESA	LATITUDE	LONGITUDE	CONFIDENCE			KET.
					L		H	
1	KURUN							
2	KAHAYAN HULU UTARA							
3	DAMANG BATU							
4	SEPANG							
5	MIRI MANASA							
6	TEWAH							
7	MANUHING							
8	MANUHING RAYA							
9	RUNGAN							
10	RUNGAN HULU							
11	RUNGAN BARAT							
12	MIHING RAYA							
TOTAL JUMLAH								

Tingkat Kepercayaan Hotspot :

L : Rendah
M : Sedang
H : Tinggi

Sumber : <https://sipongi.menlhk.go.id/>

--- s/d ---

Hari / Tanggal : Sabtu, 24-05-2025
Pukul : 08.00 WIB - 16.00 WIB

NO.	KECAMATAN	CONFIDENCE %			KEJADIAN (x)	LUAS KARHUTLA ± (Ha)
		L	M	H		
1	KURUN	-	-	-	-	-
2	KAHAYAN HULU UTARA	-	-	-	-	-
3	DAMANG BATU	-	-	-	-	-
4	SEPANG	-	-	-	-	-
5	MIRI MANASA	-	-	-	-	-
6	TEWAH	-	-	-	-	-
7	MANUHING	-	=	-	-	-
8	MANUHING RAYA	-	-	-	-	-
9	RUNGAN	-	-	-	-	-
10	RUNGAN HULU	-	-	-	-	-
11	RUNGAN BARAT	-	-	-	-	-
12	MIHING RAYA	-	-	-	-	-
TOTAL JUMLAH		-	-	-	-	-

NO.	KECAMATAN	DESA	LATITUDE	LONGITUD E	CONFIDENCE %			KET.
					L	M	H	
1	KURUN							
2	KAHAYAN HULU UTARA							
3	DAMANG BATU							
4	SEPANG							
5	MIRI MANASA							
6	TEWAH							
7	MANUHING							
8	MANUHING RAYA							
9	RUNGAN							
10	RUNGAN HULU							
11	RUNGAN BARAT							
12	MIHING RAYA							
TOTAL JUMLAH								

Tingkat Kepercayaan Hotspot :

L : Rendah
M : Sedang
H : Tinggi

Sumber : <https://sipongi.menlhk.go.id/>

PENDATAAN KEBAKARAN HUTAN DAN LAHAN

JENIS BENCANA : KARHUTLA
WAKTU BENCANA : 16.00 WIB
TANGGAL BENCANA : SABTU, 24 MEI 2025
LOKASI BENCANA : DESA / KELURAHAN : KECAMATAN :

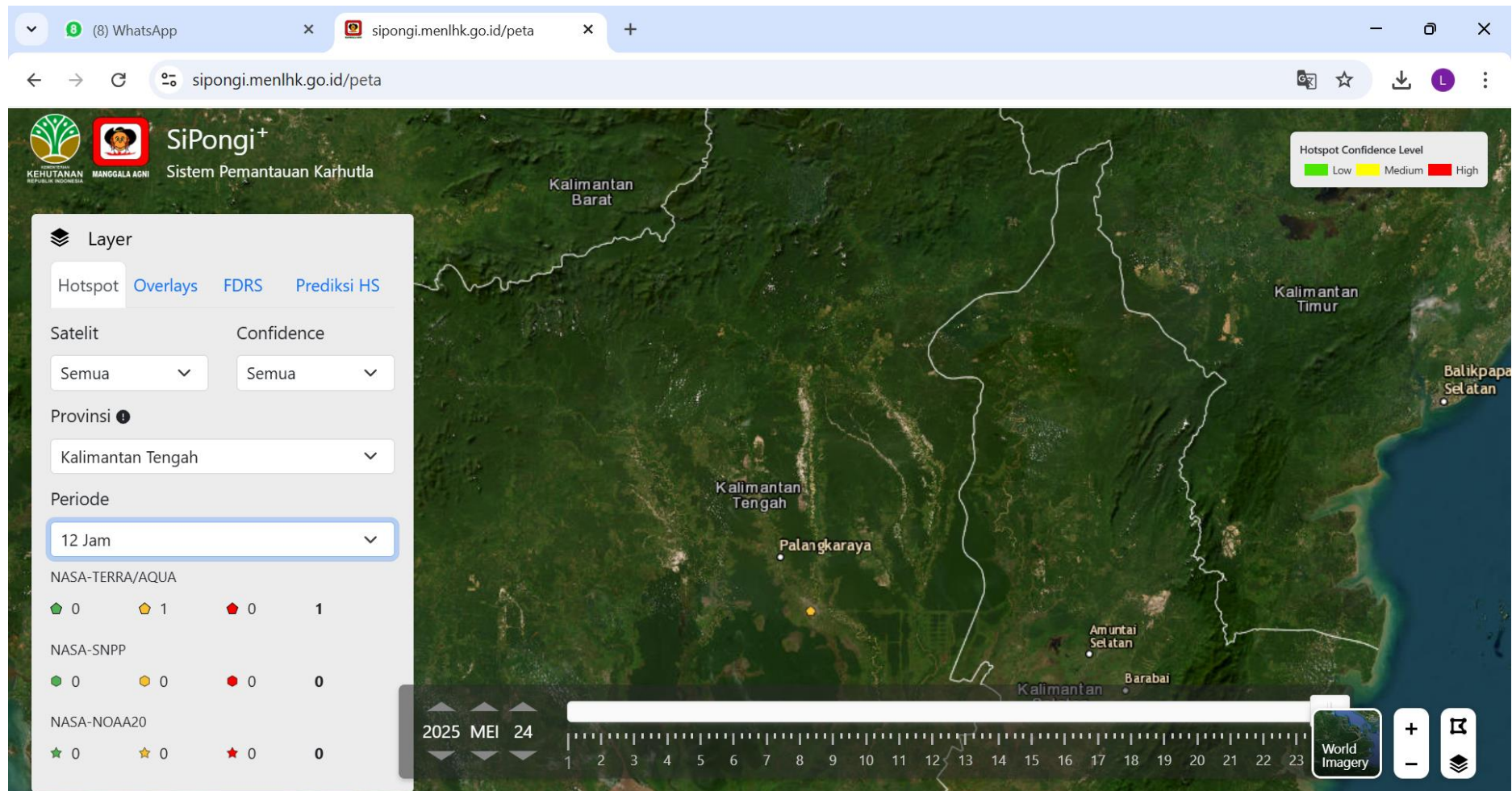
KOORDINAT		VEGETASI	JENIS TANAH	MORFOLOGI	LUAS TERBAKAR ± (Ha)	LAMA PEMADAMAN	PENYEBAB TERJADI	KORBAN JIWA
LATITUDE	LONGITUDE							

FASILITAS UMUM TERDAMPAK	KERUGIAN FINANSIAL (Rp.)	STATUS LAHAN	PEMILIK LAHAN	JUMLAH ANGGOTA PEMADAM	JUMLAH KENDARAAN PEMADAM	JUMLAH PERALATAN PEMADAM

DESKRIPSI : Tidak Ada Kegiatan Posko

KOORDINATOR LAPANGAN,

HOTSPOT DI KABUPATEN GUNUNG MAS TANGGAL 24 MEI 2025 NIHIL



HASIL PEMANTAUAN HARI INI : NIHIL

KEGIATAN PETUGAS PIKET BPBD KABUPATEN GUNUNG MAS :

1. Melakukan Monitoring / Pemantauan Bencana Banjir, Tanah Longsor, serta Kebakaran Pekarangan Perumahan Tahun 2025 di Kabupaten Gunung Mas.
2. Berkoordinasi dengan TNI, POLRI, Kepala Desa, dan Camat di Kabupaten Gunung Mas apabila terjadi Bencana.

Dokumentasi Pemantauan **TIM TRC BPBD Kabupaten Gunung Mas** : **NIHIL**

Demikian Laporan Harian Kabupaten Gunung Mas Sore Hari / Tgl. : **Sabtu, 24 Mei 2025**
Pukul : **16.00 WIB**



LAPORAN HARIAN PRAKIRAAN CUACA,

KEJADIAN BANJIR, TANAH LONGSOR &

KEBAKARAN PEKARANGAN PERUMAHAN - HUTAN DAN LAHAN

BPBD KABUPATEN GUNUNG MAS

TAHUN 2025

Selamat Sore, mohon izin melaporkan, informasi terkait kondisi di Kabupaten Gunung Mas saat ini :

Hari / Tgl. : Minggu, 25 Mei 2025

Pukul : 16.00 WIB



I. KONDISI TERKINI

Pantauan Cuaca Tanggal 25-05-2025 : **BMKG**

Hari/Tanggal: Minggu, 25 Mei 2025

I. KONDISI TERKINI

Pantauan Cuaca Tanggal 25 Mei 2025

KECAMATAN	TANGGAL						
	24/5/2025			25/5/2025			
	WAKTU (WIB)						
		16.00-20.00	20.00-24.00	00.00-04.00	04.00-08.00	08.00-12.00	12.00-16.00
Sepang (Kel. Sepang Simin)	Cuaca	Cerah	Berawan Tebal	Berawan	Cerah	Cerah	Cerah
	Suhu (°C)	26	26	24	25	31	28
	Kelembapan (%)	92	96	99	93	68	93
	Kecepatan Angin (km/jam)	3	6	5	6	3	6
	Arah Angin	Barat Laut	Timur Laut	Barat	Timur Laut	Timur Laut	Barat
	Jarak Pandang (m)	8000	10000	10000	10000	9000	10000
Kurun (Kel. Kuala Kurun)	Cuaca	Cerah	Cerah Berawan	Berawan	Cerah	Cerah	Cerah
	Suhu (°C)	26	26	24	25	30	28
	Kelembapan (%)	95	96	99	93	72	92
	Kecepatan Angin (km/jam)	4	5	7	6	3	3
	Arah Angin	Utara	Timur Laut	Barat	Timur Laut	Timur Laut	Timur
	Jarak Pandang (m)	8000	10000	10000	7000	9000	10000
Tewah (Kel. Tewah)	Cuaca	Cerah	Cerah Berawan	Cerah	Cerah	Cerah	Cerah
	Suhu (°C)	26	25	24	25	30	28
	Kelembapan (%)	95	96	99	95	63	92
	Kecepatan Angin (km/jam)	4	6	3	5	2	3
	Arah Angin	Utara	Timur Laut	Barat	Timur Laut	Utara	Timur Laut
	Jarak Pandang (m)	8000	10000	10000	10000	9000	10000
Kahayan Hulu Utara (Kel. Tumbang Miri)	Cuaca	Cerah	Berawan Tebal	Berawan	Cerah	Cerah	Cerah
	Suhu (°C)	26	25	24	25	30	28
	Kelembapan (%)	96	96	99	96	65	94
	Kecepatan Angin (km/jam)	3	4	0	5	1	5
	Arah Angin	Utara	Timur Laut	Selatan	Utara	Barat Laut	Timur Laut
	Jarak Pandang (m)	8000	10000	8000	7000	9000	10000
Rungan (Kel. Jakatan Raya)	Cuaca	Cerah	Berawan	Cerah	Cerah	Cerah	Hujan Ringan
	Suhu (°C)	26	26	24	25	30	28
	Kelembapan (%)	95	95	99	94	64	93
	Kecepatan Angin (km/jam)	5	6	4	5	2	7
	Arah Angin	Utara	Timur Laut	Barat Laut	Timur Laut	Timur Laut	Timur
	Jarak Pandang (m)	8000	10000	10000	7000	9000	10000
Manuhing (Kel. TumbangTalaken)	Cuaca	Cerah	Berawan	Berawan	Cerah	Cerah	Cerah
	Suhu (°C)	26	26	24	25	30	28
	Kelembapan (%)	98	97	99	95	69	84
	Kecepatan Angin (km/jam)	1	5	6	5	4	6
	Arah Angin	Barat	Timur Laut	Barat Laut	Utara	Timur Laut	Timur Laut
	Jarak Pandang (m)	8000	10000	10000	10000	9000	10000
Mihing Raya (Kel. Kampuri)	Cuaca	Hujan Ringan	Berawan Tebal	Berawan	Cerah	Cerah	Cerah
	Suhu (°C)	26	26	24	25	30	27
	Kelembapan (%)	92	97	99	94	68	93
	Kecepatan Angin (km/jam)	4	4	5	7	3	7
	Arah Angin	Utara	Timur	Barat	Timur Laut	Timur Laut	Utara
	Jarak Pandang (m)	8000	10000	10000	10000	9000	10000
Damang Batu (Kel. Tumbang Marikoi)	Cuaca	Cerah	Berawan Tebal	Berawan	Berawan	Cerah	Hujan Ringan
	Suhu (°C)	25	25	23	24	30	28
	Kelembapan (%)	96	97	99	95	62	98
	Kecepatan Angin (km/jam)	4	4	3	6	1	2
	Arah Angin	Utara	Utara	Barat Daya	Utara	Timur Laut	Tenggara
	Jarak Pandang (m)	8000	10000	9000	7000	9000	10000
Miri Manasa (Kel.Tumbang Napoi)	Cuaca	Berawan	Berawan Tebal	Berawan	Cerah	Cerah	Cerah
	Suhu (°C)	25	25	23	24	30	28
	Kelembapan (%)	97	97	99	96	60	90
	Kecepatan Angin (km/jam)	1	5	0	3	1	4
	Arah Angin	Utara	Utara	Barat Laut	Barat Laut	Barat Laut	Timur Laut
	Jarak Pandang (m)	8000	10000	10000	10000	9000	10000
Rungan Hulu (Kel. Tumbang Rahuyan)	Cuaca	Cerah	Cerah Berawan	Berawan	Cerah	Cerah	Cerah
	Suhu (°C)	26	25	23	25	30	28
	Kelembapan (%)	96	96	99	95	64	89
	Kecepatan Angin (km/jam)	4	4	1	6	3	6
	Arah Angin	Utara	Timur Laut	Barat Laut	Timur Laut	Utara	Timur Laut
	Jarak Pandang (m)	8000	10000	10000	7000	9000	8000
Manuhing Raya (Kel. Tehang)	Cuaca	Cerah	Berawan	Berawan	Cerah Berawan	Cerah	Hujan Ringan
	Suhu (°C)	25	25	23	24	30	27
	Kelembapan (%)	97	97	99	97	60	98
	Kecepatan Angin (km/jam)	7	7	4	4	1	5
	Arah Angin	Utara	Utara	Barat	Timur Laut	Timur Laut	Timur Laut
	Jarak Pandang (m)	8000	10000	10000	10000	9000	10000
Rungan Barat (Kel. Rabambang)	Cuaca	Cerah	Cerah Berawan	Berawan	Cerah	Cerah	Hujan Ringan
	Suhu (°C)	26	26	24	25	30	28
	Kelembapan (%)	95	96	99	96	63	90
	Kecepatan Angin (km/jam)	6	5	2	5	2	0
	Arah Angin	Utara	Timur Laut	Barat Laut	Timur Laut	Utara	Barat Laut
	Jarak Pandang (m)	8000	10000	10000	7000	9000	7000

Hari/Tanggal : Minggu, 25 Mei 2025

Hari/Tanggal : Minggu, 25 Mei 2025

I. KONDISI TERKINI
Pantauan Cuaca Tanggal 25 Mei 2025

KECAMATAN SEPANG	TANGGAL						
	24/05/2025			25/05/2025			
	WAKTU (WIB)						
		16.00-20.00	20.00-24.00	00.00-04.00	04.00-08.00	08.00-12.00	12.00-16.00
Pematang Limau	Cuaca	Hujan Ringan	Cerah	Berawan	Cerah	Berawan	Cerah Berawan
	Suhu (°C)	26	26	24	26	31	30
	Kelembapan (%)	92	97	99	92	66	74
	Kecepatan Angin (km/jam)	3	6	4	5	1	1
	Arah Angin	Utara	Timur	Barat Laut	Timur Laut	Utara	Timur Laut
	Jarak Pandang (m)	8.000	10.000	10.000	10.000	10.000	10.000
Tampelas	Cuaca	Hujan Ringan	Cerah	Berawan	Cerah	Berawan	Cerah Berawan
	Suhu (°C)	26	26	24	26	31	30
	Kelembapan (%)	92	96	99	93	69	74
	Kecepatan Angin (km/jam)	3	5	4	6	1	2
	Arah Angin	Utara	Timur	Barat	Timur Laut	Barat Laut	Barat
	Jarak Pandang (m)	8.000	10.000	10.000	10.000	10.000	10.000
Sepang Kota	Cuaca	Cerah	Cerah	Cerah Berawan	Cerah	Berawan	Cerah Berawan
	Suhu (°C)	26	26	24	26	32	30
	Kelembapan (%)	92	96	99	92	67	76
	Kecepatan Angin (km/jam)	3	5	4	7	1	4
	Arah Angin	Utara	Timur	Barat	Timur Laut	Barat Laut	Barat
	Jarak Pandang (m)	8.000	10.000	10.000	10.000	10.000	10.000
Sepang Simin	Cuaca	Berawan Tebal	Cerah	Cerah Berawan	Cerah	Berawan	Cerah Berawan
	Suhu (°C)	26	26	24	26	31	31
	Kelembapan (%)	92	97	99	90	67	71
	Kecepatan Angin (km/jam)	3	5	4	6	1	0
	Arah Angin	Barat Laut	Timur	Barat	Timur Laut	Utara	Timur Laut
	Jarak Pandang (m)	8.000	10.000	10.000	10.000	10.000	10.000
Tewai Baru	Cuaca	Cerah	Hujan Ringan	Berawan	Cerah	Berawan	Cerah Berawan
	Suhu (°C)	26	26	24	26	32	30
	Kelembapan (%)	92	97	99	92	67	76
	Kecepatan Angin (km/jam)	3	5	4	7	1	4
	Arah Angin	Utara	Timur	Barat	Timur Laut	Barat Laut	Barat
	Jarak Pandang (m)	8.000	10.000	10.000	10.000	10.000	10.000
Tanjung Karitak	Cuaca	Berawan Tebal	Berawan Tebal	Berawan	Cerah	Berawan	Cerah Berawan
	Suhu (°C)	26	26	24	25	31	31
	Kelembapan (%)	91	96	99	93	68	72
	Kecepatan Angin (km/jam)	3	5	4	6	1	2
	Arah Angin	Utara	Timur	Barat	Timur Laut	Barat Laut	Barat
	Jarak Pandang (m)	8.000	10.000	10.000	10.000	10.000	10.000
Rabauh	Cuaca	Cerah	Berawan Tebal	Berawan	Cerah	Berawan	Cerah Berawan
	Suhu (°C)	26	26	24	25	31	31
	Kelembapan (%)	91	96	99	94	69	72
	Kecepatan Angin (km/jam)	4	4	5	7	2	3
	Arah Angin	Utara	Timur	Barat	Timur Laut	Barat Laut	Utara
	Jarak Pandang (m)	8.000	10.000	10.000	10.000	10.000	10.000

I. KONDISI TERKINI

Pantauan Cuaca Tanggal 25 Mei 2025

KECAMATAN MIHING RAYA	TANGGAL						
	5/24/2025			5/25/2025			
	WAKTU (WIB)						
		16.00-20.00	20.00-24.00	00.00-04.00	04.00-08.00	08.00-12.00	12.00-16.00
Kampuri	Cuaca	Berawan Tebal	Hujan Ringan	Cerah	Berawan	Berawan Tebal	Cerah
	Suhu (°C)	26	25	25	28	32	27
	Kelembapan (%)	97	98	94	84	65	93
	Kecepatan Angin (km/jam)	4	7	7	5	2	7
	Arah Angin	Timur	Barat	Timur Laut	Utara	Utara	Utara
	Jarak Pandang (m)	10,000	7,000	10,000	10,000	10,000	10,000
Tuyun	Cuaca	Hujan Ringan	Hujan Ringan	Cerah	Berawan	Berawan Tebal	Cerah
	Suhu (°C)	26	25	25	27	33	27
	Kelembapan (%)	97	98	94	84	64	92
	Kecepatan Angin (km/jam)	4	7	7	5	2	7
	Arah Angin	Timur	Barat	Timur Laut	Utara	Utara	Utara
	Jarak Pandang (m)	10,000	7,000	10,000	10,000	10,000	10,000
Tumbang Empas	Cuaca	Berawan Tebal	Hujan Ringan	Cerah	Berawan	Berawan Tebal	Cerah
	Suhu (°C)	26	25	25	27	33	28
	Kelembapan (%)	97	98	94	84	63	91
	Kecepatan Angin (km/jam)	4	7	7	5	2	7
	Arah Angin	Timur	Barat	Timur Laut	Utara	Utara	Utara
	Jarak Pandang (m)	10,000	7,000	10,000	10,000	10,000	10,000
Rangan Tate	Cuaca	Berawan Tebal	Hujan Ringan	Cerah	Berawan	Berawan Tebal	Cerah
	Suhu (°C)	26	25	25	28	33	27
	Kelembapan (%)	97	98	94	84	65	93
	Kecepatan Angin (km/jam)	4	7	7	5	2	7
	Arah Angin	Timur	Barat	Timur Laut	Utara	Utara	Utara
	Jarak Pandang (m)	10,000	7,000	10,000	10,000	10,000	10,000
Dahian Tambuk	Cuaca	Berawan Tebal	Hujan Ringan	Cerah	Berawan	Cerah	Cerah
	Suhu (°C)	25	25	25	28	32	27
	Kelembapan (%)	97	98	94	84	67	96
	Kecepatan Angin (km/jam)	4	5	7	5	2	4
	Arah Angin	Timur Laut	Barat	Timur Laut	Utara	Utara	Barat Laut
	Jarak Pandang (m)	10,000	7,000	10,000	10,000	10,000	10,000
Tumbang Danau	Cuaca	Berawan Tebal	Hujan Ringan	Cerah	Berawan	Cerah	Cerah
	Suhu (°C)	25	25	25	28	32	27
	Kelembapan (%)	97	98	94	84	66	95
	Kecepatan Angin (km/jam)	4	5	7	5	2	4
	Arah Angin	Timur Laut	Barat	Timur Laut	Utara	Utara	Barat Laut
	Jarak Pandang (m)	10,000	7,000	10,000	10,000	10,000	10,000

I. KONDISI TERKINI
Pantauan Cuaca Tanggal 25 Mei 2025

KECAMATAN RUNGAN HULU	TANGGAL						
	5/24/2025			5/25/2025			
	WAKTU (WIB)						
		16.00-20.00	20.00-24.00	00.00-04.00	04.00-08.00	08.00-12.00	12.00-16.00
Tumbang Rahuyan	Cuaca	Berawan	Hujan Ringan	Cerah	Berawan	Cerah	Cerah
	Suhu (°C)	25	24	25	27	32	28
	Kelembapan (%)	97	99	95	87	61	89
	Kecepatan Angin (km/jam)	4	4	6	4	0	6
	Arah Angin	Timur Laut	Barat Daya	Timur Laut	Utara	Utara	Timur Laut
	Jarak Pandang (m)	10,000	7,000	7,000	10,000	10,000	8,000
Jangkit	Cuaca	Cerah Berawan	Hujan Ringan	Cerah	Berawan	Cerah	Cerah
	Suhu (°C)	25	24	25	27	32	28
	Kelembapan (%)	96	98	96	87	60	93
	Kecepatan Angin (km/jam)	5	5	6	4	0	6
	Arah Angin	Timur Laut	Barat Daya	Timur Laut	Utara	Timur Laut	Timur
	Jarak Pandang (m)	10,000	7,000	7,000	10,000	10,000	10,000
Tumbang Lapan	Cuaca	Berawan	Hujan Ringan	Cerah	Berawan	Cerah	Cerah
	Suhu (°C)	25	24	25	27	32	28
	Kelembapan (%)	96	98	96	87	60	90
	Kecepatan Angin (km/jam)	5	5	6	4	0	6
	Arah Angin	Timur Laut	Barat Daya	Timur Laut	Utara	Timur Laut	Timur
	Jarak Pandang (m)	10,000	7,000	7,000	10,000	10,000	9,000
Batu Puter	Cuaca	Berawan	Hujan Ringan	Cerah	Berawan	Cerah	Cerah
	Suhu (°C)	25	24	25	27	32	28
	Kelembapan (%)	96	98	95	87	60	89
	Kecepatan Angin (km/jam)	4	4	6	4	0	6
	Arah Angin	Timur Laut	Barat Daya	Timur Laut	Utara	Utara	Timur Laut
	Jarak Pandang (m)	10,000	7,000	7,000	10,000	10,000	8,000
Sei Antai	Cuaca	Berawan	Hujan Ringan	Cerah	Berawan	Cerah	Cerah
	Suhu (°C)	25	24	25	27	32	28
	Kelembapan (%)	97	99	95	86	62	92
	Kecepatan Angin (km/jam)	4	4	6	4	0	3
	Arah Angin	Timur Laut	Barat Daya	Timur Laut	Timur Laut	Barat Laut	Barat Laut
	Jarak Pandang (m)	10,000	7,000	9,000	10,000	10,000	10,000
Hantapang	Cuaca	Berawan	Hujan Ringan	Cerah	Berawan	Cerah	Cerah
	Suhu (°C)	25	25	25	27	33	28
	Kelembapan (%)	96	98	95	87	60	88
	Kecepatan Angin (km/jam)	4	4	6	4	0	6
	Arah Angin	Timur Laut	Barat Daya	Timur Laut	Utara	Utara	Timur Laut
	Jarak Pandang (m)	10,000	7,000	10,000	10,000	10,000	10,000
Sangal	Cuaca	Cerah Berawan	Hujan Ringan	Cerah	Berawan	Cerah	Cerah
	Suhu (°C)	25	25	25	27	32	28
	Kelembapan (%)	96	98	96	87	60	91
	Kecepatan Angin (km/jam)	5	5	6	4	0	6
	Arah Angin	Timur Laut	Barat Daya	Timur Laut	Utara	Timur Laut	Timur
	Jarak Pandang (m)	10,000	7,000	7,000	10,000	10,000	9,000
Tumbang Tuwe	Cuaca	Berawan	Hujan Ringan	Berawan	Berawan	Cerah	Cerah
	Suhu (°C)	25	25	25	27	32	28
	Kelembapan (%)	97	98	95	85	62	91
	Kecepatan Angin (km/jam)	4	4	5	4	0	2
	Arah Angin	Utara	Selatan	Utara	Timur Laut	Utara	Timur Laut
	Jarak Pandang (m)	10,000	7,000	10,000	10,000	10,000	10,000
Tumbang Mujai	Cuaca	Berawan	Hujan Ringan	Cerah	Berawan	Cerah	Cerah
	Suhu (°C)	25	24	25	27	33	28
	Kelembapan (%)	96	98	95	87	60	87
	Kecepatan Angin (km/jam)	4	4	6	4	0	6
	Arah Angin	Timur Laut	Barat Daya	Timur Laut	Utara	Utara	Timur Laut
	Jarak Pandang (m)	10,000	7,000	7,000	10,000	10,000	10,000

I. KONDISI TERKINI
Pantauan Cuaca Tanggal 25 Mei 2025

KECAMATAN RUNGAN	TANGGAL						
	5/24/2025			5/25/2025			
	WAKTU (WIB)						
		16.00-20.00	20.00-24.00	00.00-04.00	04.00-08.00	08.00-12.00	12.00-16.00
Jakatan Raya	Cuaca	Cerah Berawan	Hujan Ringan	Cerah	Berawan	Cerah	Cerah
	Suhu (°C)	25	24	25	28	33	28
	Kelembapan (%)	95	99	94	86	61	93
	Kecepatan Angin (km/jam)	6	5	5	4	1	7
	Arah Angin	Timur Laut	Barat Daya	Timur Laut	Utara	Utara	Timur
	Jarak Pandang (m)	10,000	7,000	7,000	10,000	10,000	8,000
Tumbang Jutuh	Cuaca	Cerah	Hujan Ringan	Cerah	Berawan	Cerah	Cerah
	Suhu (°C)	25	24	25	28	32	26
	Kelembapan (%)	95	99	95	85	63	95
	Kecepatan Angin (km/jam)	6	6	7	4	1	4
	Arah Angin	Timur Laut	Barat Daya	Timur Laut	Utara	Utara	Timur
	Jarak Pandang (m)	10,000	7,000	7,000	10,000	10,000	10,000
Tumbang Baringei	Cuaca	Cerah Berawan	Hujan Ringan	Cerah	Berawan	Cerah	Cerah
	Suhu (°C)	25	24	25	27	33	28
	Kelembapan (%)	96	99	95	87	60	93
	Kecepatan Angin (km/jam)	5	5	6	4	0	6
	Arah Angin	Timur Laut	Barat Daya	Timur Laut	Utara	Timur Laut	Timur
	Jarak Pandang (m)	10,000	7,000	7,000	10,000	10,000	7,000
Tumbang Malahoi	Cuaca	Cerah Berawan	Hujan Ringan	Cerah	Berawan	Cerah	Cerah
	Suhu (°C)	25	24	25	27	33	28
	Kelembapan (%)	96	99	96	88	60	92
	Kecepatan Angin (km/jam)	5	4	5	4	0	0
	Arah Angin	Timur Laut	Barat Daya	Timur Laut	Utara	Barat	Barat Laut
	Jarak Pandang (m)	10,000	7,000	7,000	10,000	10,000	6,000
Tumbang Bunut	Cuaca	Cerah Berawan	Hujan Ringan	Cerah	Berawan	Cerah	Cerah
	Suhu (°C)	25	24	25	28	32	27
	Kelembapan (%)	96	99	94	84	63	94
	Kecepatan Angin (km/jam)	6	5	5	4	1	7
	Arah Angin	Timur Laut	Barat Daya	Timur Laut	Utara	Utara	Timur
	Jarak Pandang (m)	10,000	7,000	7,000	10,000	10,000	10,000
Tumbang Kajuei	Cuaca	Cerah Berawan	Hujan Ringan	Cerah	Berawan	Cerah	Cerah
	Suhu (°C)	25	24	25	28	32	27
	Kelembapan (%)	96	99	95	86	64	92
	Kecepatan Angin (km/jam)	6	4	5	4	1	7
	Arah Angin	Timur Laut	Barat	Timur Laut	Utara	Barat Laut	Timur Laut
	Jarak Pandang (m)	10,000	7,000	7,000	10,000	10,000	10,000
Luwuk Kantor	Cuaca	Cerah	Hujan Ringan	Cerah	Berawan	Cerah	Cerah
	Suhu (°C)	25	24	25	28	32	26
	Kelembapan (%)	96	99	95	85	63	96
	Kecepatan Angin (km/jam)	5	6	7	4	1	4
	Arah Angin	Timur Laut	Barat Daya	Timur Laut	Utara	Utara	Timur
	Jarak Pandang (m)	10,000	7,000	7,000	10,000	10,000	10,000
Luwuk Langkuas	Cuaca	Cerah	Hujan Ringan	Cerah	Berawan	Cerah	Cerah
	Suhu (°C)	26	24	25	28	32	26
	Kelembapan (%)	97	99	96	87	65	97
	Kecepatan Angin (km/jam)	6	4	5	4	1	7
	Arah Angin	Timur Laut	Barat	Timur Laut	Utara	Barat Laut	Timur Laut
	Jarak Pandang (m)	10,000	7,000	10,000	10,000	10,000	10,000
Talangkah	Cuaca	Cerah Berawan	Hujan Petir	Cerah	Berawan	Cerah	Cerah
	Suhu (°C)	25	24	25	27	33	26
	Kelembapan (%)	97	99	95	87	64	96
	Kecepatan Angin (km/jam)	6	5	5	5	1	6
	Arah Angin	Timur Laut	Barat	Timur Laut	Utara	Utara	Barat Laut
	Jarak Pandang (m)	10,000	7,000	10,000	10,000	10,000	8,000
Parempoi	Cuaca	Cerah	Hujan Ringan	Cerah	Berawan	Cerah	Cerah
	Suhu (°C)	25	24	25	27	33	27
	Kelembapan (%)	97	99	95	86	64	96
	Kecepatan Angin (km/jam)	6	5	5	5	1	6
	Arah Angin	Timur Laut	Barat	Timur Laut	Utara	Utara	Barat Laut
	Jarak Pandang (m)	10,000	7,000	10,000	10,000	10,000	6,000
Linau	Cuaca	Cerah	Hujan Ringan	Cerah	Berawan	Cerah	Cerah
	Suhu (°C)	25	24	25	27	32	27
	Kelembapan (%)	96	99	95	86	64	94
	Kecepatan Angin (km/jam)	6	5	5	5	1	7
	Arah Angin	Timur Laut	Barat Daya	Timur Laut	Utara	Utara	Timur
	Jarak Pandang (m)	10,000	7,000	10,000	10,000	10,000	10,000
Bereng Baru	Cuaca	Cerah Berawan	Hujan Petir	Cerah	Berawan	Cerah	Cerah
	Suhu (°C)	25	24	25	27	33	26
	Kelembapan (%)	97	99	95	86	64	96
	Kecepatan Angin (km/jam)	6	5	5	5	1	6
	Arah Angin	Timur Laut	Barat	Timur Laut	Utara	Utara	Barat Laut
	Jarak Pandang (m)	10,000	7,000	10,000	10,000	10,000	7,000
Bereng Malaka	Cuaca	Cerah	Hujan Ringan	Cerah	Cerah Berawan	Cerah	Cerah
	Suhu (°C)	25	24	25	28	33	27
	Kelembapan (%)	97	99	94	85	63	97
	Kecepatan Angin (km/jam)	7	5	5	5	1	7
	Arah Angin	Timur	Barat Laut	Timur Laut	Utara	Timur Laut	Barat Laut
	Jarak Pandang (m)	10,000	7,000	10,000	10,000	10,000	7,000
Karya Bhakti	Cuaca	Cerah Berawan	Hujan Ringan	Cerah	Berawan	Cerah	Cerah
	Suhu (°C)	25	24	25	28	33	27
	Kelembapan (%)	95	99	94	85	63	93
	Kecepatan Angin (km/jam)	6	5	5	4	1	7
	Arah Angin	Timur Laut	Barat Daya	Timur Laut	Utara	Utara	Timur
	Jarak Pandang (m)	10,000	7,000	7,000	10,000	10,000	9,000

I. KONDISI TERKINI
Pantauan Cuaca Tanggal 25 Mei 2025

KECAMATAN RUNGAN BARAT	TANGGAL						
	05/24/2025			05/25/2025			
	WAKTU (WIB)						
		16.00-20.00	20.00-24.00	00.00-04.00	04.00-08.00	08.00-12.00	12.00-16.00
Hujung Pata	Cuaca	Cerah	Berawan	Cerah	Cerah	Cerah	Cerah
	Suhu (°C)	26	26	23	26	32	32
	Kelembapan (%)	95	95	99	92	61	66
	Kecepatan Angin (km/jam)	3	5	4	5	0	3
	Arah Angin	Utara	Timur Laut	Barat Laut	Utara	Utara	Timur
	Jarak Pandang (m)	8000	10000	10000	7000	10000	7000
Tumbang Jalemu Kajuei	Cuaca	Cerah	Berawan	Cerah	Cerah	Cerah	Cerah
	Suhu (°C)	26	26	23	26	32	31
	Kelembapan (%)	96	96	99	92	61	68
	Kecepatan Angin (km/jam)	3	5	4	5	0	3
	Arah Angin	Utara	Timur Laut	Barat Laut	Utara	Utara	Timur
	Jarak Pandang (m)	8000	10000	10000	7000	10000	8000
Jalemu Raya	Cuaca	Cerah	Berawan	Cerah	Cerah	Cerah	Cerah
	Suhu (°C)	26	26	23	26	32	31
	Kelembapan (%)	97	96	99	92	62	69
	Kecepatan Angin (km/jam)	1	4	4	4	1	4
	Arah Angin	Timur Laut	Timur Laut	Barat	Timur Laut	Barat Laut	Timur Laut
	Jarak Pandang (m)	8000	10000	10000	8000	10000	10000
Jalemu Masulan	Cuaca	Cerah	Berawan	Cerah	Cerah	Cerah	Cerah
	Suhu (°C)	26	26	23	26	32	31
	Kelembapan (%)	96	96	99	93	61	70
	Kecepatan Angin (km/jam)	3	5	4	5	0	3
	Arah Angin	Utara	Timur Laut	Barat Laut	Utara	Utara	Timur
	Jarak Pandang (m)	8000	10000	10000	7000	10000	6000
Tajah Antang Raya	Cuaca	Cerah	Berawan	Cerah	Cerah	Cerah	Cerah
	Suhu (°C)	25	26	23	26	32	31
	Kelembapan (%)	96	96	99	93	61	73
	Kecepatan Angin (km/jam)	6	5	2	5	0	0
	Arah Angin	Utara	Timur Laut	Barat Laut	Timur Laut	Barat	Barat Laut
	Jarak Pandang (m)	8000	10000	10000	7000	10000	6000
Rabambang	Cuaca	Cerah	Berawan	Cerah	Cerah	Cerah	Cerah
	Suhu (°C)	25	26	23	26	32	31
	Kelembapan (%)	96	96	99	92	61	71
	Kecepatan Angin (km/jam)	6	5	2	5	0	0
	Arah Angin	Utara	Timur Laut	Barat Laut	Timur Laut	Barat	Barat Laut
	Jarak Pandang (m)	8000	10000	10000	7000	10000	7000
Mangkawuk	Cuaca	Cerah	Cerah Berawan	Cerah	Cerah	Cerah	Cerah
	Suhu (°C)	25	26	23	26	32	31
	Kelembapan (%)	96	96	98	92	60	71
	Kecepatan Angin (km/jam)	5	5	3	4	0	3
	Arah Angin	Utara	Timur Laut	Barat	Timur Laut	Selatan	Utara
	Jarak Pandang (m)	8000	10000	10000	10000	10000	10000
Tumbang Kuayan	Cuaca	Cerah	Cerah Berawan	Cerah	Cerah	Cerah	Cerah
	Suhu (°C)	25	26	23	26	32	30
	Kelembapan (%)	97	96	99	93	61	75
	Kecepatan Angin (km/jam)	6	5	2	5	0	0
	Arah Angin	Utara	Timur Laut	Barat Laut	Timur Laut	Barat	Barat Laut
	Jarak Pandang (m)	8000	10000	10000	7000	10000	6000
Tumbang Langgah	Cuaca	Cerah	Cerah Berawan	Cerah	Cerah	Cerah	Cerah
	Suhu (°C)	25	26	23	26	32	31
	Kelembapan (%)	97	96	99	93	61	76
	Kecepatan Angin (km/jam)	6	5	2	5	0	0
	Arah Angin	Utara	Timur Laut	Barat Laut	Timur Laut	Barat	Barat Laut
	Jarak Pandang (m)	8000	10000	10000	7000	10000	7000
Tusang Raya	Cuaca	Cerah	Cerah Berawan	Cerah	Cerah	Cerah	Cerah
	Suhu (°C)	25	25	23	26	32	31
	Kelembapan (%)	97	96	98	93	60	73
	Kecepatan Angin (km/jam)	7	7	3	5	1	3
	Arah Angin	Utara	Utara	Barat	Utara	Tenggara	Utara
	Jarak Pandang (m)	8000	10000	10000	10000	10000	10000
Tumbang Bahanei	Cuaca	Cerah	Cerah	Cerah	Cerah	Cerah	Cerah
	Suhu (°C)	25	25	23	26	32	31
	Kelembapan (%)	97	97	99	93	62	76
	Kecepatan Angin (km/jam)	5	4	1	6	0	3
	Arah Angin	Utara	Timur Laut	Barat Laut	Utara	Barat Laut	Barat Laut
	Jarak Pandang (m)	8000	10000	10000	10000	10000	10000

I. KONDISI TERKINI







































Pantauan Cuaca Tanggal 25 Mei 2025

KECAMATAN MANUHING	TANGGAL						
	05/23/2025			05/24/2025			
	WAKTU (WIB)						
		16.00-20.00	20.00-24.00	00.00-04.00	04.00-08.00	08.00-12.00	12.00-16.00
Takaras	Cuaca	Cerah	Ce	Berawan	Cerah	Cerah	Cerah
	Suhu (°C)	26	26	24	26	32	32
	Kelembapan (%)	96	97	99	90	66	68
	Kecepatan Angin (km/jam)	4	5	6	5	2	7
	Arah Angin	Utara	Timur	Barat Laut	Timur Laut	Barat Laut	Utara
	Jarak Pandang (m)	8000	10000	10000	10000	10000	10000
Bereng Jun	Cuaca	Cerah	Cerah	Berawan	Cerah	Cerah	Cerah
	Suhu (°C)	26	26	24	26	31	32
	Kelembapan (%)	98	97	99	91	66	67
	Kecepatan Angin (km/jam)	6	6	6	5	3	4
	Arah Angin	Utara	Timur Laut	Barat Laut	Timur Laut	Utara	Timur Laut
	Jarak Pandang (m)	8000	10000	10000	10000	10000	10000
Fajar Harapan	Cuaca	Cerah	Cerah	Berawan	Cerah	Cerah	Cerah
	Suhu (°C)	25	26	24	26	31	30
	Kelembapan (%)	95	96	99	91	69	75
	Kecepatan Angin (km/jam)	4	7	6	5	2	3
	Arah Angin	Barat Laut	Timur Laut	Barat Laut	Utara	Timur Laut	Timur
	Jarak Pandang (m)	8000	10000	10000	10000	10000	10000
Bangun Sari	Cuaca	Cerah	Cerah Berawan	Berawan	Cerah	Cerah	Cerah
	Suhu (°C)	25	26	24	26	31	30
	Kelembapan (%)	95	96	99	91	68	74
	Kecepatan Angin (km/jam)	4	7	6	5	2	3
	Arah Angin	Barat Laut	Timur Laut	Barat Laut	Utara	Timur Laut	Timur
	Jarak Pandang (m)	8000	10000	10000	10000	10000	10000
Belawan Mulya	Cuaca	Cerah	Berawan	Berawan	Cerah	Cerah	Cerah
	Suhu (°C)	26	26	24	26	31	30
	Kelembapan (%)	95	96	99	91	69	72
	Kecepatan Angin (km/jam)	4	7	6	5	2	3
	Arah Angin	Barat Laut	Timur Laut	Barat Laut	Utara	Timur Laut	Timur
	Jarak Pandang (m)	8000	10000	10000	10000	10000	10000
Bereng Belawan	Cuaca	Cerah	Cerah Berawan	Berawan	Cerah	Cerah	Cerah
	Suhu (°C)	26	26	24	26	31	32
	Kelembapan (%)	96	96	99	92	65	66
	Kecepatan Angin (km/jam)	2	5	6	5	2	9
	Arah Angin	Barat Laut	Timur Laut	Barat Laut	Utara	Utara	Timur Laut
	Jarak Pandang (m)	8000	10000	10000	10000	10000	10000
Tumbang Sepan	Cuaca	Cerah	Berawan	Berawan	Cerah	Cerah	Cerah
	Suhu (°C)	26	26	23	26	31	30
	Kelembapan (%)	95	97	99	90	69	76
	Kecepatan Angin (km/jam)	1	5	6	5	1	6
	Arah Angin	Barat	Timur Laut	Barat Laut	Utara	Timur	Timur Laut
	Jarak Pandang (m)	8000	10000	10000	10000	10000	10000
Tumbang Talaken	Cuaca	Cerah	Cerah Berawan	Cerah	Cerah	Cerah	Cerah
	Suhu (°C)	26	26	23	26	31	30
	Kelembapan (%)	97	97	99	91	67	76
	Kecepatan Angin (km/jam)	1	5	6	5	1	6
	Arah Angin	Barat	Timur Laut	Barat Laut	Utara	Timur	Timur Laut
	Jarak Pandang (m)	8000	10000	10000	10000	10000	10000
Tangki Dahuyan	Cuaca	Cerah	Berawan	Cerah	Cerah	Cerah	Cerah
	Suhu (°C)	26	26	23	26	31	30
	Kelembapan (%)	97	96	99	91	65	72
	Kecepatan Angin (km/jam)	1	4	4	4	1	4
	Arah Angin	Timur Laut	Timur Laut	Barat	Timur Laut	Barat Laut	Timur Laut
	Jarak Pandang (m)	8000	10000	10000	7000	10000	10000
Tumbang Jalemu	Cuaca	Cerah	Cerah Berawan	Berawan	Cerah	Cerah	Cerah
	Suhu (°C)	25	26	23	26	32	30
	Kelembapan (%)	97	97	99	92	61	69
	Kecepatan Angin (km/jam)	1	6	6	4	1	4
	Arah Angin	Barat Laut	Timur Laut	Barat Laut	Utara	Timur Laut	Timur Laut
	Jarak Pandang (m)	8000	10000	10000	10000	10000	10000
Taringen	Cuaca	Cerah	Cerah	Berawan	Cerah	Cerah	Cerah
	Suhu (°C)	26	26	24	26	32	32
	Kelembapan (%)	97	97	99	91	66	68
	Kecepatan Angin (km/jam)	6	6	6	5	3	4
	Arah Angin	Utara	Timur Laut	Barat Laut	Timur Laut	Utara	Timur Laut
	Jarak Pandang (m)	8000	10000	10000	10000	10000	10000
Gohong	Cuaca	Cerah	Cerah Berawan	Cerah	Cerah	Cerah	Cerah
	Suhu (°C)	26	26	23	26	32	30
	Kelembapan (%)	98	97	99	92	61	67
	Kecepatan Angin (km/jam)	1	6	6	4	1	4
	Arah Angin	Barat Laut	Timur Laut	Barat Laut	Utara	Timur Laut	Timur Laut
	Jarak Pandang (m)	8000	10000	10000	10000	10000	10000

KECAMATAN DAMANG BATU	TANGGAL						
	Tanggal 24 Mei 2025			Tanggal 25 Mei 2025			
	WAKTU (WIB)						
		16.00-20.00	20.00-24.00	00.00-04.00	04.00-08.00	08.00-12.00	12.00-16.00
Lawang Kanji	Cuaca	hujan ringan	berawan	hujan ringan	cerah	cerah	cerah
	Suhu (°C)	23	25	25	26	30	33
	Kelembapan (%)	99	60	63	88	61	59
	Kecepatan Angin (km/jam)	2	2	3	6	1	1
	Arah Angin	selatan	tenggara	selatan	timur laut	timur laut	tenggara
	Jarak Pandang (m)	<9000	<7000	<7000	<10000	<9.000	<10.000
Tumbang Maraya	Cuaca	hujan ringan	berawan	hujan ringan	cerah	cerah	cerah
	Suhu (°C)	23	25	25	26	30	33
	Kelembapan (%)	99	99	64	89	61	58
	Kecepatan Angin (km/jam)	3	1	3	6	1	2
	Arah Angin	selatan	tenggara	selatan	timur	timur laut	timur
	Jarak Pandang (m)	<8000	<7000	<7000	<10000	<9.000	<10.000
Tumbang Posu	Cuaca	hujan ringan	hujan ringan	hujan ringan	cerah	cerah	cerah
	Suhu (°C)	23	25	25	26	30	33
	Kelembapan (%)	99	99	64	90	60	58
	Kecepatan Angin (km/jam)	3	3	4	6	1	1
	Arah Angin	selatan	tenggara	selatan	utara	timur laut	timur
	Jarak Pandang (m)	<7000	<7000	<7000	<7000	<9.000	<10.000
Tumbang Marikoi	Cuaca	hujan ringan	berawan	berawan tebal	cerah	cerah	cerah
	Suhu (°C)	23	25	25	26	30	33
	Kelembapan (%)	99	99	65	90	62	60
	Kecepatan Angin (km/jam)	3	5	6	6	1	1
	Arah Angin	selatan	selatan	selatan	utara	timur laut	timur
	Jarak Pandang (m)	<7000	<7000	<7000	<7000	<9.000	<10.000
Karetau Rambangun	Cuaca	hujan ringan	berawan	berawan	cerah	ceraj	cerah
	Suhu (°C)	23	25	25	28	30	33
	Kelembapan (%)	99	99	64	81	61	59
	Kecepatan Angin (km/jam)	1	1	3	4	1	2
	Arah Angin	selatan	tenggara	selatan	timur laut	timur laut	timur
	Jarak Pandang (m)	<7000	<7000	<7000	<10000	<9.000	<10.000
Tumbang Anoi	Cuaca	hujan ringan	berawan	berawan tebal	cerah	cerah	cerah
	Suhu (°C)	23	30	25	28	30	32
	Kelembapan (%)	99	60	65	82	62	61
	Kecepatan Angin (km/jam)	1	3	6	4	2	3
	Arah Angin	selatan	selatan	selatan	timur	timur laut	tenggara
	Jarak Pandang (m)	<7000	<7000	<7000	<10000	<9.000	<10.000
Karetau Surian	Cuaca	hujan ringan	berawan	hujan ringan	cerah	cerah	cerah
	Suhu (°C)	23	36	35	27	30	32
	Kelembapan (%)	99	99	66	83	63	63
	Kecepatan Angin (km/jam)	1	2	6	6	2	3
	Arah Angin	selatan	selatan	selatan	timur laut	timur laut	tenggara
	Jarak Pandang (m)	<7000	<7000	<7000	<9000	<9.000	<10.000
Tumbang Mahuroi	Cuaca	hujan ringan	berawan	berawan	cerah	cerah	cerah
	Suhu (°C)	23	25	25	28	30	32
	Kelembapan (%)	99	64	66	71	59	54
	Kecepatan Angin (km/jam)	2	2	2	4	6	6
	Arah Angin	selatan	selatan	tenggara	barat laut	barat laut	barat
	Jarak Pandang (m)	<7000	<7000	<7000	<10000	<9.000	<10.000

KECAMATAN MIRI MANASA	TANGGAL						
	Tanggal 24 Mei 2025			Tangal 25 Mei 2025			
	WAKTU (WIB)						
		16.00-20.00	20.00-24.00	00.00-04.00	04.00-08.00	08.00-12.00	12.00-16.00
Tumbang Lapan	Cuaca	berawan	hujan petir	berawan tebal	cerah	ceraj	cerah
	Suhu (°C)	25	24	23	28	30	33
	Kelembapan (%)	98	99	99	83	62	59
	Kecepatan Angin (km/jam)	2	1	3	4	3	0
	Arah Angin	timur	barat laut	tenggara	timur laut	barat	selatan
	Jarak Pandang (m)	<7000	<7000	<8000	<10000	<9.000	<10.000
Tumbang Siruk	Cuaca	berawan	hujan ringan	berawan	cerah	cerah	cerah
	Suhu (°C)	26	24	23	28	30	33
	Kelembapan (%)	83	98	99	83	62	60
	Kecepatan Angin (km/jam)	2	2	3	4	3	0
	Arah Angin	tenggara	tenggara	tenggara	timur laut	barat	selatan
	Jarak Pandang (m)	<7000	<7000	<7000	<10000	<9.000	<10.000
Tumbang Napoi	Cuaca	berawan	berawan	berawan tebal	cerah	cerah	cerah
	Suhu (°C)	26	24	22	28	30	32
	Kelembapan (%)	87	98	99	81	60	61
	Kecepatan Angin (km/jam)	3	2	0	4	1	0
	Arah Angin	timur	timur	tenggara	timur	barat laut	timur
	Jarak Pandang (m)	<9000	<9000	<9000	<10000	<9.000	<10.000
Buntoi	Cuaca	berawan	berawan	berawan	cerah	cerah	cerah
	Suhu (°C)	26	24	23	28	30	32
	Kelembapan (%)	86	98	99	80	60	60
	Kecepatan Angin (km/jam)	2	2	0	4	1	0
	Arah Angin	timur	barat laut	tenggara	timur	barat laut	timur
	Jarak Pandang (m)	<9000	<9000	<9000	<10000	<9.000	<10.000
Tumbang Koroi	Cuaca	berawan	berawan	berawan	cerah	cerah	cerah
	Suhu (°C)	26	24	23	28	30	32
	Kelembapan (%)	83	98	99	80	60	60
	Kecepatan Angin (km/jam)	3	2	0	4	1	0
	Arah Angin	utara	barat laut	tenggara	timur	barat laut	timur
	Jarak Pandang (m)	<9000	<9000	<9000	<10000	<9.000	<10.000
Mangkuhung	Cuaca	berawan	berawan	berawan	cerah	cerah	cerah
	Suhu (°C)	26	24	23	28	30	32
	Kelembapan (%)	92	98	99	82	62	62
	Kecepatan Angin (km/jam)	3	2	0	4	1	0
	Arah Angin	timur	timur	tenggara	timur	barat laut	timur
	Jarak Pandang (m)	<9000	<9000	<9000	<10000	<9.000	<10.000
Tumbang Manyoi	Cuaca	berawan	berawan	berawan	cerah	cerah	cerH
	Suhu (°C)	26	23	23	28	30	32
	Kelembapan (%)	83	98	99	82	62	62
	Kecepatan Angin (km/jam)	3	4	1	4	2	2
	Arah Angin	timur	barat laut	barat laut	timur	timur laut	selatan
	Jarak Pandang (m)	<9000	<9000	<9000	<10000	<9.000	<10.000
Tumbang Masukih	Cuaca	berawan	berawan	berawan	cerah	cerah	cerah
	Suhu (°C)	24	24	23	27	30	32
	Kelembapan (%)	83	97	99	83	68	64
	Kecepatan Angin (km/jam)	2	2	1	2	2	3
	Arah Angin	timur	timur laut	utara	tenggara	timur laut	tenggara
	Jarak Pandang (m)	<5000	<5000	<9000	<10000	<9.000	<10.000
Rangan Hiran	Cuaca	berawan	berawan	berawan	cerah	cerah	cerah
	Suhu (°C)	28	24	23	28	30	32
	Kelembapan (%)	83	97	99	83	69	63
	Kecepatan Angin (km/jam)	3	2	1	2	2	3
	Arah Angin	utara	timur laut	utara	tenggara	timur laut	tenggara
	Jarak Pandang (m)	<9000	<h9000	<9000	<10000	<9.000	<10.000
Harowu	Cuaca	berawan	berawan	berawan	cerah	cerah	cerah
	Suhu (°C)	26	23	23	27	30	32
	Kelembapan (%)	83	99	99	78	66	59
	Kecepatan Angin (km/jam)	3	5	2	2	1	3
	Arah Angin	selatan	utara	utara	timur laut	timur laut	selatan
	Jarak Pandang (m)	<9000	<.9000	<9000	<10000	<9.000	<10.000
Tumbang Hatung	Cuaca	berawan	berawan	berawan	cerah	cerah	cerah
	Suhu (°C)	26	23	23	27	30	32
	Kelembapan (%)	83	99	99	79	61	60
	Kecepatan Angin (km/jam)	2	4	1	4	2	2
	Arah Angin	utara	barat laut	barat laut	timur	timur laut	selatan
	Jarak Pandang (m)	<9000	<9000	<9000	<10000	<9.000	<10.000

Prakiraan cuaca kecamatan di Kabupaten Gunung Mas

Kecamatan	Sen, 26 Mei	Sel, 27 Mei	Rab, 28 Mei	Kam, 29 Mei	Jum, 30 Mei
Sepang ↗	<div> Hujan Ringan</div> <div><div></div><div>23-32 °C</div></div> <div><div></div><div>75-99%</div></div>	<div> Berawan</div> <div><div></div><div>24-32 °C</div></div> <div><div></div><div>69-99%</div></div>	<div> Berawan</div> <div><div></div><div>24-32 °C</div></div> <div><div></div><div>65-99%</div></div>	<div> Petir</div> <div><div></div><div>24-32 °C</div></div> <div><div></div><div>60-97%</div></div>	<div> Cerah Berawan</div> <div><div></div><div>25-32 °C</div></div> <div><div></div><div>62-95%</div></div>
Kurun ↗	<div> Hujan Ringan</div> <div><div></div><div>23-32 °C</div></div> <div><div></div><div>69-99%</div></div>	<div> Cerah Berawan</div> <div><div></div><div>23-32 °C</div></div> <div><div></div><div>68-99%</div></div>	<div> Berawan</div> <div><div></div><div>23-32 °C</div></div> <div><div></div><div>66-99%</div></div>	<div> Petir</div> <div><div></div><div>23-32 °C</div></div> <div><div></div><div>63-97%</div></div>	<div> Berawan</div> <div><div></div><div>25-32 °C</div></div> <div><div></div><div>63-94%</div></div>
Tewah ↗	<div> Hujan Ringan</div> <div><div></div><div>24-32 °C</div></div> <div><div></div><div>69-99%</div></div>	<div> Berawan</div> <div><div></div><div>23-32 °C</div></div> <div><div></div><div>68-99%</div></div>	<div> Berawan</div> <div><div></div><div>24-32 °C</div></div> <div><div></div><div>64-99%</div></div>	<div> Petir</div> <div><div></div><div>23-32 °C</div></div> <div><div></div><div>63-97%</div></div>	<div> Berawan</div> <div><div></div><div>25-32 °C</div></div> <div><div></div><div>63-94%</div></div>
Kahayan Hulu Utara ↗	<div> Hujan Ringan</div> <div><div></div><div>23-32 °C</div></div> <div><div></div><div>76-99%</div></div>	<div> Berawan</div> <div><div></div><div>23-32 °C</div></div> <div><div></div><div>70-99%</div></div>	<div> Hujan Ringan</div> <div><div></div><div>24-32 °C</div></div> <div><div></div><div>66-99%</div></div>	<div> Petir</div> <div><div></div><div>23-31 °C</div></div> <div><div></div><div>66-99%</div></div>	<div> Cerah Berawan</div> <div><div></div><div>24-32 °C</div></div> <div><div></div><div>63-96%</div></div>
Rungan ↗	<div> Hujan Ringan</div> <div><div></div><div>23-31 °C</div></div> <div><div></div><div>74-99%</div></div>	<div> Berawan</div> <div><div></div><div>23-32 °C</div></div> <div><div></div><div>69-99%</div></div>	<div> Cerah</div> <div><div></div><div>24-32 °C</div></div> <div><div></div><div>66-99%</div></div>	<div> Petir</div> <div><div></div><div>23-32 °C</div></div> <div><div></div><div>61-97%</div></div>	<div> Cerah Berawan</div> <div><div></div><div>25-32 °C</div></div> <div><div></div><div>62-95%</div></div>
Manuhing ↗	<div> Hujan Ringan</div> <div><div></div><div>23-31 °C</div></div> <div><div></div><div>75-99%</div></div>	<div> Hujan Ringan</div> <div><div></div><div>23-32 °C</div></div> <div><div></div><div>69-99%</div></div>	<div> Berawan</div> <div><div></div><div>24-32 °C</div></div> <div><div></div><div>68-99%</div></div>	<div> Petir</div> <div><div></div><div>23-32 °C</div></div> <div><div></div><div>60-97%</div></div>	<div> Cerah</div> <div><div></div><div>26-32 °C</div></div> <div><div></div><div>66-94%</div></div>
Mihing Raya ↗	<div> Hujan Ringan</div> <div><div></div><div>23-32 °C</div></div> <div><div></div><div>73-99%</div></div>	<div> Cerah Berawan</div> <div><div></div><div>24-32 °C</div></div> <div><div></div><div>69-99%</div></div>	<div> Berawan</div> <div><div></div><div>24-32 °C</div></div> <div><div></div><div>65-99%</div></div>	<div> Petir</div> <div><div></div><div>23-32 °C</div></div> <div><div></div><div>61-98%</div></div>	<div> Berawan</div> <div><div></div><div>25-32 °C</div></div> <div><div></div><div>63-96%</div></div>
Damang Batu ↗	<div> Hujan Ringan</div> <div><div></div><div>22-31 °C</div></div> <div><div></div><div>68-99%</div></div>	<div> Berawan</div> <div><div></div><div>22-32 °C</div></div> <div><div></div><div>74-99%</div></div>	<div> Berawan</div> <div><div></div><div>23-32 °C</div></div> <div><div></div><div>62-99%</div></div>	<div> Berawan</div> <div><div></div><div>22-30 °C</div></div> <div><div></div><div>64-99%</div></div>	<div> Cerah</div> <div><div></div><div>23-30 °C</div></div> <div><div></div><div>58-89%</div></div>
Miri Manasa ↗	<div> Hujan Ringan</div> <div><div></div><div>23-31 °C</div></div> <div><div></div><div>69-99%</div></div>	<div> Berawan</div> <div><div></div><div>23-32 °C</div></div> <div><div></div><div>71-99%</div></div>	<div> Hujan Ringan</div> <div><div></div><div>23-32 °C</div></div> <div><div></div><div>63-98%</div></div>	<div> Berawan</div> <div><div></div><div>23-30 °C</div></div> <div><div></div><div>64-98%</div></div>	<div> Cerah</div> <div><div></div><div>24-32 °C</div></div> <div><div></div><div>57-92%</div></div>
Rungan Hulu ↗	<div> Hujan Ringan</div> <div><div></div><div>23-31 °C</div></div> <div><div></div><div>75-99%</div></div>	<div> Cerah Berawan</div> <div><div></div><div>23-32 °C</div></div> <div><div></div><div>72-99%</div></div>	<div> Cerah Berawan</div> <div><div></div><div>24-32 °C</div></div> <div><div></div><div>67-99%</div></div>	<div> Petir</div> <div><div></div><div>23-31 °C</div></div> <div><div></div><div>65-96%</div></div>	<div> Berawan</div> <div><div></div><div>25-32 °C</div></div> <div><div></div><div>65-93%</div></div>
Manuhing Raya ↗	<div> Hujan Ringan</div> <div><div></div><div>23-32 °C</div></div> <div><div></div><div>70-99%</div></div>	<div> Berawan</div> <div><div></div><div>23-32 °C</div></div> <div><div></div><div>71-99%</div></div>	<div> Berawan</div> <div><div></div><div>24-32 °C</div></div> <div><div></div><div>66-99%</div></div>	<div> Berawan</div> <div><div></div><div>22-31 °C</div></div> <div><div></div><div>63-96%</div></div>	<div> Berawan</div> <div><div></div><div>26-32 °C</div></div> <div><div></div><div>63-92%</div></div>
Rungan Barat ↗	<div> Hujan Ringan</div> <div><div></div><div>24-31 °C</div></div> <div><div></div><div>76-99%</div></div>	<div> Cerah Berawan</div> <div><div></div><div>23-33 °C</div></div> <div><div></div><div>73-99%</div></div>	<div> Berawan</div> <div><div></div><div>24-32 °C</div></div> <div><div></div><div>68-99%</div></div>	<div> Berawan</div> <div><div></div><div>23-31 °C</div></div> <div><div></div><div>64-96%</div></div>	<div> Berawan</div> <div><div></div><div>25-32 °C</div></div> <div><div></div><div>65-94%</div></div>

II.a. DATA BANJIR TAHUN 2025



BADAN PENANGGULANGAN BENCANA DAERAH KABUPATEN GUNUNG MAS

JLN. LETJEND. SOEPRAPTO, KEL. TAMPANG TUMBANG ANJIR, KEC. KURUN, KAB. GUNUNG MAS

KEJADIAN BANJIR PADA HARI : MINGGU, 25 MEI 2025

DATA KEJADIAN BANJIR :

No.	Nama Kecamatan	Desa	KK	Jumlah				Fasilitas Umum					Keterangan	
				Dewasa		Anak	Jiwa	Tempa Ibadah			Sekolah	Puskesmas		Lain-lain
				L	P			Mesjid	Gereja	Balai Hindu				
														-
														Data Terakhir

II.b. DATA BANJIR TAHUN 2025

Kecamatan / Kota	Bulan												Kejadian (x)
	1	2	3	4	5	6	7	8	9	10	11	12	
Kurun	-	-	5	-	-								(Jumat, 07 Maret 2025) Jln. Trans Kuala Kurun - Desa Penda Linda / Petus - Desa Teluk Nyatu ; Jln. Jendral Sudirman, Kel. Tampang Tumbang Anjir, berdampak banjir pada Jalan Penghubung, Ketinggian Air ± 100 cm. (Jumat, 14 Maret 2025) Kel. Tampang Tumbang Anjir - RT. 004, berdampak banjir pada 79 KK. Desa Tumbang Tambirah, berdampak banjir pada Sarana Lokal Umum. (Minggu, 16 Maret 2025) Jln. Sangkurun (Gang Manggis), Kel. Kuala Kurun, berdampak banjir pada Sarana Lokal Umum. Desa Tumbang Miwan, berdampak banjir pada 108 KK.
Kahayan Hulu Utara	-	-	2	-	-								(Senin, 17 Maret 2025) Desa Penda Rangas, berdampak banjir pada 3 KK, Desa Penda Tumbang Sian, berdampak banjir pada 3 KK.
Damang Batu	-	-	-	-	-								-
Sepang	1	-	-	-	-								(Minggu, 19 Januari 2025) Desa Tampelas, berdampak banjir pada 62 KK / 310 Jiwa, Ketinggian Air ± 50 cm.
Miri Manasa	-	-	2	-	-								(Kamis, 13 Maret 2025) Kel. Tumbang Napoi, berdampak banjir pada Sarana Lokal Umum. ----- (Jumat, 14 Maret 2025) Desa Tumbang Masukih, berdampak banjir pada Sarana Lokal Umum.
Tewah	-	-	2	-	-								(Kamis - Sabtu, 13 - 15 Maret 2025) Jln. Patahu RT. 005 ; Jln. Menteng, Kel. Tewah, berdampak banjir pada 701 KK / 2786 Jiwa. (Minggu, 16 Maret 2025) Desa Sare Rangan, berdampak banjir pada 29 KK.
Manuhing	-	-	2	-	-								(Sabtu, 15 Maret 2025) Desa Tangki Dahuyan, berdampak banjir pada Sarana Lokal Umum. ----- (Minggu, 16 Maret 2025) Kel. Tumbang Talaken, berdampak banjir pada Sarana Lokal Umum.
Manuhing Raya	-	-	6	-	-								(Selasa - Rabu & Senin, 04 - 05 & 17 Maret 2025) Kel. Tehang, berdampak banjir pada 377 KK / 1.131 Jiwa, Desa Luwuk Tukau, berdampak banjir pada 17 KK / 56 Jiwa, Desa Tumbang Oroi, berdampak banjir pada 12 KK / 37 Jiwa, Desa Tumbang Samui, berdampak banjir pada 20 KK / 65 Jiwa, Desa Putat Durei, berdampak banjir pada 7 KK / 21 Jiwa, Desa Tumbang Mantuhe, berdampak banjir pada 7 KK / 24 Jiwa, Ketinggian Air ± 50 - 70 cm.

Rungan	1	-	8	-	-								(Selasa, 21 Januari 2025) Desa Tumbang Malahoi, berdampak banjir pada 60 KK, Ketinggian Air ± - cm. (Sabtu-Minggu, 15-16 Maret 2025) Desa Tumbang Malahoi, berdampak banjir pada 188 KK, Desa Tumbang Kajuei, berdampak banjir pada 66 KK, Desa Tumbang Bunut, berdampak banjir pada 28 KK, Desa Tumbang Jutuh, berdampak banjir pada 16 KK. (Senin, 17 Maret 2025) Desa Bereng Malaka, berdampak banjir pada 18 KK, Desa Jakatan Raya, berdampak banjir pada 76 KK, Desa Linau, berdampak banjir pada 86 KK, Desa Parempei, berdampak banjir pada 15 KK.
Rungan Hulu	-	-	6	-	-								(Sabtu, 15 Maret 2025) Desa Jangkit, berdampak banjir pada 20 KK, Desa Sangal, berdampak banjir pada 139 KK. (Minggu, 16 Maret 2025) Desa Tumbang Lapan, berdampak banjir pada 142 KK. (Senin, 17 Maret 2025) Kel. Tumbang Rahuyan, berdampak banjir pada 70 KK, Desa Sei Antai, berdampak banjir pada 125 KK, Desa Mujai, berdampak banjir pada 14 KK.
Rungan Barat	3	-	1	-	-								(Minggu, 19 Januari 2025) Desa Tusang Raya, berdampak banjir pada 28 KK / 93 Jiwa, Ketinggian Air ± 40 cm. Desa Tumbang Langgah, berdampak banjir pada 50 KK / 210 Jiwa, Ketinggian Air ± 150 cm. ----- (Jumat, 31 Januari 2025) Desa Tumbang Bahanei, berdampak banjir pada 40 KK / - Jiwa, Ketinggian Air ± - cm. (Sabtu, 15 Maret 2025) Desa Tumbang Jalemu Kajuei, berdampak banjir pada 1 (satu) bangunan TK PAUD & 1 (satu) bangunan PUSTU, Sarana Lokal Umum.
Mihing Raya	-	-	-	-	-								-

III. DATA TANAH LONGSOR TAHUN 2025

Kecamatan / Kota	Bulan												Kejadian (x)
	1	2	3	4	5	6	7	8	9	10	11	12	
Kurun	-	-	-	-	-								
Kahayan Hulu Utara	-	-	-	-	-								
Damang Batu	1	-	-	-	-								(Kamis, 23 Januari 2025) Desa Tumbang Mahuroi. Kejadian longsor diperkirakan korban 2 (dua) Orang, sampai sekarang masih belum diketemukan. An. : -
Sepang	-	-	-	-	-								
Miri Manasa	-	-	-	-	-								
Tewah	-	-	-	-	-								
Manuhing	-	-	-	-	-								
Manuhing Raya	-	-	-	-	-								
Rungan	-	-	-	-	-								
Rungan Hulu	-	-	-	-	-								
Rungan Barat	-	-	-	-	-								
Mihing Raya	-	-	-	-	-								

IV. DATA ORANG HILANG / TENGGELAM TAHUN 2025

Kecamatan / Kota	Bulan												Kejadian (x)
	1	2	3	4	5	6	7	8	9	10	11	12	
Kurun	-	-	-	-	-								
Kahayan Hulu Utara	-	-	-		-								
Damang Batu	-	1	-	-	-								(Kamis, 20 Februari 2025) Desa Tumbang Marikoi, di DAS Kahayan. Korban tenggelam ditemukan Telah Meninggal Dunia (TMD). An. : FIRZA VALENTINO FERIE
Sepang	-	-	-	-	-								
Miri Manasa	-	-	-	-	-								
Tewah	-	1	-	-	-								(Minggu, 16 Februari 2025) Desa Batu Nyiwuh RT. 004, di DAS Kahayan. Korban tenggelam ditemukan Telah Meninggal Dunia (TMD). An. : DESLAN JULINDRI (Als. DESLAN BIN SUNDRI)
Manuhing	-	-	-	-	-								
Manuhing Raya	-	-	-	-	-								
Rungan	-	-	-	-	-								
Rungan Hulu	-	-	-	-	-								
Rungan Barat	-	-	-	-	-								
Mihing Raya	-	-	-	-	-								

V. DATA KEBAKARAN PEKARANGAN / PERUMAHAN TAHUN 2025

Kecamatan / Kota	Bulan												Kejadian (x)
	1	2	3	4	5	6	7	8	9	10	11	12	
Kurun	1	1	-	-	-								(Rabu, 01 Januari 2025) Jln. Lintas Kurun Sebrang RT. 014 / RW. 002, Kel. Kuala Kurun = 5 (lima) Rumah Penduduk Terbakar / Tidak Ada Korban Jiwa An. : 1) SUNARYO AFFANDI ; 2) SALAMAT ; 3) SANDRO ; 4) NURTATIE ; 5) SANIAH ----- (Jumat, 07 Februari 2025) Jln. Lintas Desa Tumbang Tariak - Kuala Kurun = Kebakaran Rumah Kost / Barak 5 (lima) Pintu / Tidak Ada Korban Jiwa An. : Bp. WIRO / WINDA WIWIN
Kahayan Hulu Utara	-	-	-	-	-								
Damang Batu	-	-	-	-	-								
Sepang	-	-	-	-	-								
Miri Manasa	-	-	-	-	-								
Tewah	-	-	-	-	-								
Manuhing	2	-	-	-	1								(Sabtu, 11 Januari 2025) Jln. Babilu RT. 001 / RW. 001, Kel. Tumbang Talaken = 1 (satu) Rumah Penduduk Terbakar / Tidak Ada Korban Jiwa An. : MADI D. E. S. ----- (Senin, 20 Januari 2025) Pinggir Jalan Umum, Kel. Tumbang Talaken = 2 (dua) Rumah Penduduk Terbakar / Tidak Ada Korban Jiwa An. : - ----- (Kamis, 08 Mei 2025) Jln. Tangkasiang RT. 006 / RW. 002, di Pasar Lek Guhung, Kel. Tumbang Talaken = 6 (enam) Rumah Penduduk Terbakar / Tidak Ada Korban Jiwa An. : 1) H. TRISNO / RUDI ; 2) LUTFI / JAIS ; 3) SAMAD ; 4) OSON / ZUBER - AGUNG 5) CACA D. NAWAI / HARUM - SABINO ; 6) BUDIANTO / EKA
Manuhing Raya	-	-	-	-	-								
Rungan	1	-	-	1	-								(Kamis, 09 Januari 2025) Desa Bereng Baru RT. 002 / RW. 001 = 1 (satu) Rumah Penduduk Terbakar / Tidak Ada Korban Jiwa An. : HENDRI WANTO (Jumat, 19 April 2025) Desa Luwuk Langkuas = 1 (satu) Rumah Penduduk dan Toko Sembako - Bengkel Motor Terbakar / Tidak Ada Korban Jiwa An. : RAMA / IRA SUSILAWATI
Rungan Hulu	-	-	-	-	-								
Rungan Barat	-	-	-	-	-								
Mihing Raya	1	-	-	-	-								(Selasa, 14 Januari 2025) Jln. Damang Batu RT. 001 / RW. 001, Desa Tumbang Danau = 4 (empat) Rumah Penduduk Terbakar / Tidak Ada Korban Jiwa An. : 1) DISON DAHIM ; 2) TIMBUL ; 3) PRITILO ; 4) RUPUS ANJAS

VI. DATA KEBAKARAN HUTAN DAN LAHAN TAHUN 2025

Hari / Tanggal : Sabt,u 24-05-2025
Pukul : 16.00 WIB - 08.00 WIB

NO.	KECAMATAN	KEJADIAN (x)	LUAS KARHUTLA ± (Ha)
1	KURUN	-	-
2	KAHAYAN HULU UTARA	-	-
3	DAMANG BATU	-	-
4	SEPANG	-	-
5	MIRI MANASA	-	-
6	TEWAH	-	-
7	MANUHING	-	-
8	MANUHING RAYA	-	-
9	RUNGAN	-	-
10	RUNGAN HULU	-	-
11	RUNGAN BARAT	-	-
12	MIHING RAYA	-	-
TOTAL JUMLAH		-	-

--- s/d ---

Hari / Tanggal : Minggu, 25-05-2025
Pukul : 08.00 WIB - 16.00 WIB

NO.	KECAMATAN	KEJADIAN (x)	LUAS KARHUTLA ± (Ha)
1	KURUN	-	-
2	KAHAYAN HULU UTARA	-	-
3	DAMANG BATU	-	-
4	SEPANG	-	-
5	MIRI MANASA	-	-
6	TEWAH	-	-
7	MANUHING	-	-
8	MANUHING RAYA	-	-
9	RUNGAN	-	-
10	RUNGAN HULU	-	-
11	RUNGAN BARAT	-	-
12	MIHING RAYA	-	-
TOTAL JUMLAH		-	-

Sumber : Badan Penanggulangan Bencana Daerah Kabupaten Gunung Mas

VII. DATA HOTSPOT SATELIT NASA - MODIS, NASA - SNPP, & NASA - NOAA20 TAHUN 2025

Hari / Tanggal : Sabtu, 24-05-2025
Pukul : 16.00 WIB - 08.00 WIB

NO.	KECAMATAN	CONFIDENCE %			KEJADIAN (x)	LUAS KARHUTLA ± (Ha)
		L	M	H		
1	KURUN	-	-	-	-	-
2	KAHAYAN HULU UTARA	-	-	-	-	-
3	DAMANG BATU	-	-	-	-	-
4	SEPANG	-	1	-	1	-
5	MIRI MANASA	-	-	-	-	-
6	TEWAH	-	-	-	-	-
7	MANUHING	-	-	-	-	-
8	MANUHING RAYA	-	-	-	-	-
9	RUNGAN	-	-	-	-	-
10	RUNGAN HULU	-	-	-	-	-
11	RUNGAN BARAT	-	-	-	-	-
12	MIHING RAYA	-	-	-	-	-
TOTAL JUMLAH		-	1	-	1	-

NO.	KECAMATAN	DESA	LATITUDE	LONGITUDE	CONFIDENCE %			KET.
					L	M	H	
1	KURUN							
2	KAHAYAN HULU UTARA							
3	DAMANG BATU							
4	SEPANG	Tampelas	-1.5066	113.92441		1		
5	MIRI MANASA							
6	TEWAH							
7	MANUHING							
8	MANUHING RAYA							
9	RUNGAN							
10	RUNGAN HULU							
11	RUNGAN BARAT							
12	MIHING RAYA							
TOTAL JUMLAH						1		

Tingkat Kepercayaan Hotspot :

L : Rendah
M : Sedang
H : Tinggi

Sumber : <https://sipongi.menlhk.go.id/>

--- s/d ---

Hari / Tanggal : Minggu, 25-05-2025
Pukul : 08.00 WIB - 16.00 WIB

NO.	KECAMATAN	CONFIDENCE %			KEJADIAN (x)	LUAS KARHUTLA ± (Ha)
		L	M	H		
1	KURUN	-	-	-	-	-
2	KAHAYAN HULU UTARA	-	-	-	-	-
3	DAMANG BATU	-	-	-	-	-
4	SEPANG	-	-	-	-	-
5	MIRI MANASA	-	-	-	-	-
6	TEWAH	-	-	-	-	-
7	MANUHING	-	=	-	-	-
8	MANUHING RAYA	-	-	-	-	-
9	RUNGAN	-	-	-	-	-
10	RUNGAN HULU	-	-	-	-	-
11	RUNGAN BARAT	-	-	-	-	-
12	MIHING RAYA	-	-	-	-	-
TOTAL JUMLAH		-	-	-	-	-

NO.	KECAMATAN	DESA	LATITUDE	LONGITUD E	CONFIDENCE %			KET.
					L	M	H	
1	KURUN							
2	KAHAYAN HULU UTARA							
3	DAMANG BATU							
4	SEPANG							
5	MIRI MANASA							
6	TEWAH							
7	MANUHING							
8	MANUHING RAYA							
9	RUNGAN							
10	RUNGAN HULU							
11	RUNGAN BARAT							
12	MIHING RAYA							
TOTAL JUMLAH								

Tingkat Kepercayaan Hotspot :

L : Rendah
M : Sedang
H : Tinggi

Sumber : <https://sipongi.menlhk.go.id/>

PENDATAAN KEBAKARAN HUTAN DAN LAHAN

JENIS BENCANA : KARHUTLA
WAKTU BENCANA : 16.00 WIB
TANGGAL BENCANA : MINGGU, 25 MEI 2025
LOKASI BENCANA : DESA / KELURAHAN :

KECAMATAN :

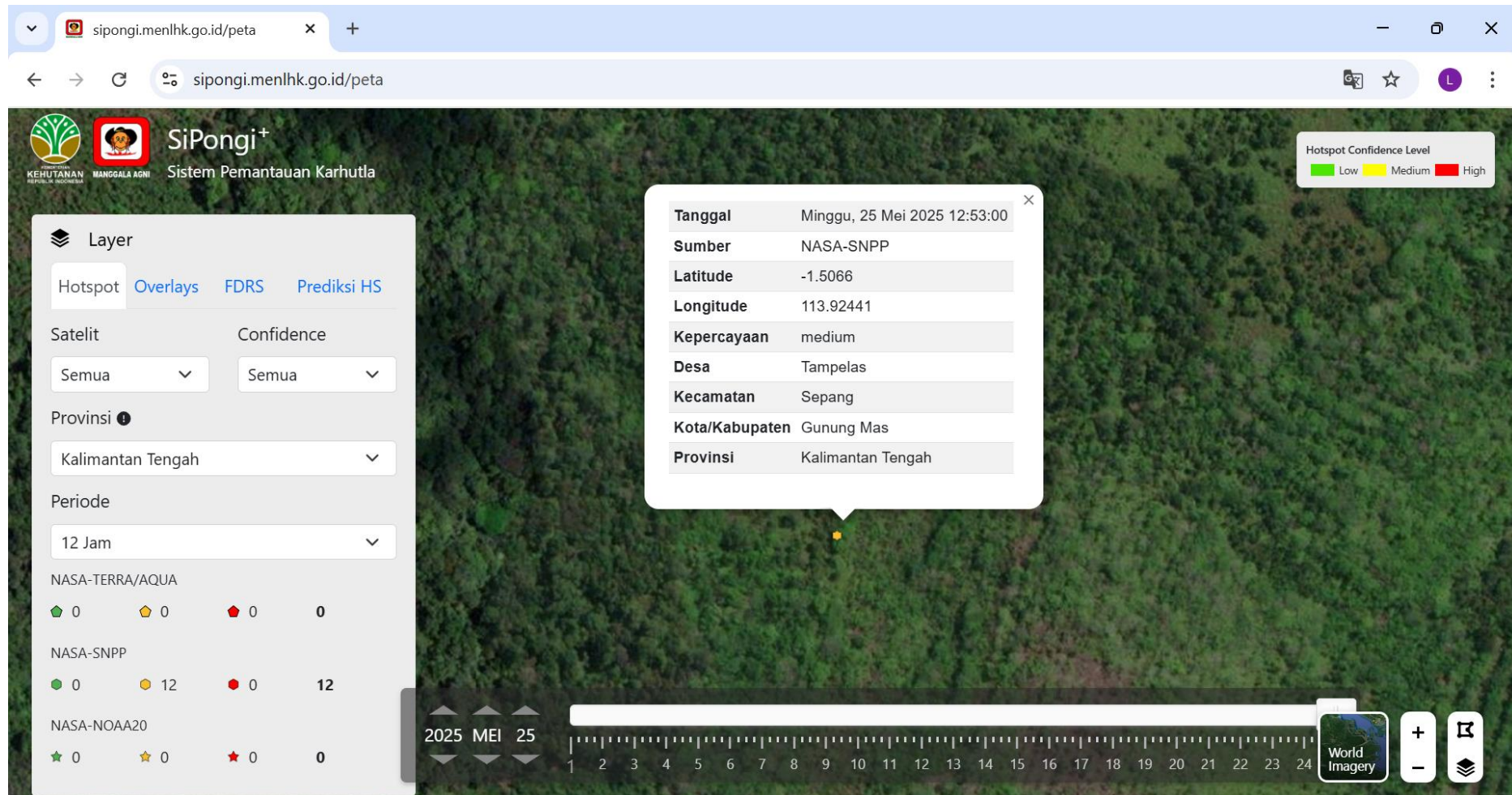
KOORDINAT		VEGETASI	JENIS TANAH	MORFOLOGI	LUAS TERBAKAR ± (Ha)	LAMA PEMADAMAN	PENYEBAB TERJADI	KORBAN JIWA
<i>LATITUDE</i>	<i>LONGITUDE</i>							

FASILITAS UMUM TERDAMPAK	KERUGIAN FINANSIAL (Rp.)	STATUS LAHAN	PEMILIK LAHAN	JUMLAH ANGGOTA PEMADAM	JUMLAH KENDARAAN PEMADAM	JUMLAH PERALATAN PEMADAM

DESKRIPSI : Tidak Ada Kegiatan Posko

KOORDINATOR LAPANGAN,

HOTSPOT DI KABUPATEN GUNUNG MAS TANGGAL 25 MEI 2025



HASIL PEMANTAUAN HARI INI : NIHIL

KEGIATAN PETUGAS PIKET BPBD KABUPATEN GUNUNG MAS :

1. Melakukan Monitoring / Pemantauan Bencana Banjir, Tanah Longsor, serta Kebakaran Pekarangan Perumahan Tahun 2025 di Kabupaten Gunung Mas.
2. Berkoordinasi dengan TNI, POLRI, Kepala Desa, dan Camat di Kabupaten Gunung Mas apabila terjadi Bencana.

Dokumentasi Pemantauan **TIM TRC BPBD Kabupaten Gunung Mas** : **NIHIL**

Demikian Laporan Harian Kabupaten Gunung Mas Sore Hari / Tgl. : **Minggu, 25 Mei 2025**
Pukul : 16.00 WIB



LAPORAN HARIAN PRAKIRAAN CUACA,

KEJADIAN BANJIR, TANAH LONGSOR &

KEBAKARAN PEKARANGAN PERUMAHAN - HUTAN DAN LAHAN

BPBD KABUPATEN GUNUNG MAS

TAHUN 2025

Selamat Sore, mohon izin melaporkan, informasi terkait kondisi di Kabupaten Gunung Mas saat ini :

Hari/Tanggal: Senin, 26 Mei 2025

I. KONDISI TERKINI

Pantauan Cuaca Tanggal 26 Mei 2025

KECAMATAN	TANGGAL						
	25/05/2025			26/05/2025			
	WAKTU (WIB)						
		16.00-20.00	20.00-24.00	00.00-04.00	04.00-08.00	08.00-12.00	12.00-16.00
Sepang (Kel. Sepang Simin)	Cuaca	Hujan Petir	Cerah Berawan	Hujan Ringan	Cerah Berawan	Cerah	Cerah Berawan
	Suhu (°C)	25	26	24	26	30	28
	Kelembapan (%)	98	99	99	94	69	89
	Kecepatan Angin (km/jam)	3	3	4	5	2	3
	Arah Angin	Tenggara	Utara	Utara	Barat Laut	Barat Laut	Timur
	Jarak Pandang (m)	9000	9000	7000	10000	10000	10000
Kurun (Kel. Kuala Kurun)	Cuaca	Cerah	Hujan Ringan	Berawan	Berawan	Cerah	Cerah
	Suhu (°C)	26	26	24	26	30	28
	Kelembapan (%)	99	98	99	91	73	81
	Kecepatan Angin (km/jam)	3	2	5	4	1	3
	Arah Angin	Selatan	Utara	Barat Laut	Barat Laut	Barat Laut	Tenggara
	Jarak Pandang (m)	6000	9000	7000	10000	10000	10000
Tewah (Kel. Tewah)	Cuaca	Cerah	Hujan Ringan	Berawan	Berawan Tebal	Cerah	Cerah Berawan
	Suhu (°C)	26	26	24	26	30	28
	Kelembapan (%)	98	99	99	92	72	86
	Kecepatan Angin (km/jam)	1	1	4	3	2	3
	Arah Angin	Barat Daya	Barat Laut	Barat Daya	Barat	Barat	Selatan
	Jarak Pandang (m)	9000	9000	7000	10000	10000	10000
Kahayan Hulu Utara (Kel. Tumbang Miri)	Cuaca	Cerah	Hujan Ringan	Berawan	Berawan	Cerah	Cerah Berawan
	Suhu (°C)	26	26	23	26	30	28
	Kelembapan (%)	98	99	99	90	75	84
	Kecepatan Angin (km/jam)	2	1	8	3	3	3
	Arah Angin	Barat	Barat Laut	Barat Daya	Barat Laut	Barat	Tenggara
	Jarak Pandang (m)	6000	9000	7000	10000	10000	10000
Rungan (Kel. Jakatan Raya)	Cuaca	Berawan	Berawan	Cerah	Berawan	Cerah	Cerah Berawan
	Suhu (°C)	25	26	24	26	30	28
	Kelembapan (%)	99	99	99	91	73	84
	Kecepatan Angin (km/jam)	3	3	6	6	3	2
	Arah Angin	Barat Laut	Timur Laut	Barat	Barat Laut	Barat Laut	Timur
	Jarak Pandang (m)	6000	9000	7000	10000	10000	10000
Manuhing (Kel. TumbangTalaken)	Cuaca	Hujan Ringan	Berawan	Cerah	Berawan	Cerah	Cerah Berawan
	Suhu (°C)	26	26	24	26	30	28
	Kelembapan (%)	98	99	98	90	78	87
	Kecepatan Angin (km/jam)	0	5	7	6	3	3
	Arah Angin	Utara	Utara	Barat	Barat Laut	Utara	Timur
	Jarak Pandang (m)	9000	8000	7000	10000	10000	10000
Mihing Raya (Kel. Kampuri)	Cuaca	Cerah	Cerah	Hujan Ringan	Cerah	Cerah	Cerah
	Suhu (°C)	26	26	24	26	30	28
	Kelembapan (%)	97	98	99	92	71	89
	Kecepatan Angin (km/jam)	5	1	2	6	2	3
	Arah Angin	Selatan	Barat Laut	Barat Daya	Barat Laut	Barat Laut	Tenggara
	Jarak Pandang (m)	9000	9000	7000	10000	10000	10000
Damang Batu (Kel. Tumbang Marikoi)	Cuaca	Cerah	Hujan Ringan	Berawan	Cerah	Cerah	Cerah Berawan
	Suhu (°C)	25	26	24	26	30	27
	Kelembapan (%)	99	99	99	91	74	89
	Kecepatan Angin (km/jam)	2	4	7	2	3	2
	Arah Angin	Barat Daya	Utara	Barat	Barat Laut	Barat Laut	Selatan
	Jarak Pandang (m)	7000	9000	7000	10000	10000	10000
Miri Manasa (Kel.Tumbang Napoi)	Cuaca	Cerah	Hujan Ringan	Berawan	Berawan	Berawan	Cerah
	Suhu (°C)	25	26	24	26	31	28
	Kelembapan (%)	98	99	99	89	69	84
	Kecepatan Angin (km/jam)	3	1	6	2	2	2
	Arah Angin	Barat Daya	Barat Daya	Barat Daya	Barat Laut	Barat Daya	Tenggara
	Jarak Pandang (m)	8000	9000	7000	10000	10000	10000
Rungan Hulu (Kel. Tumbang Rahuyan)	Cuaca	Cerah	Berawan Tebal	Berawan	Berawan	Cerah	Cerah Berawan
	Suhu (°C)	25	26	24	26	30	28
	Kelembapan (%)	98	99	99	91	76	90
	Kecepatan Angin (km/jam)	6	2	5	3	2	3
	Arah Angin	Selatan	Utara	Barat	Utara	Barat Laut	Tenggara
	Jarak Pandang (m)	9000	9000	7000	10000	10000	10000
Manuhing Raya (Kel. Tehang)	Cuaca	Cerah	Berawan Tebal	Cerah	Berawan	Cerah	Berawan Tebal
	Suhu (°C)	24	26	24	26	30	28
	Kelembapan (%)	99	99	99	90	71	84
	Kecepatan Angin (km/jam)	2	4	5	3	2	2
	Arah Angin	Timur	Timur Laut	Barat	Barat Laut	Barat Laut	Tenggara
	Jarak Pandang (m)	6000	8000	7000	10000	10000	10000
Rungan Barat (Kel. Rabambang)	Cuaca	Cerah	Berawan	Cerah	Berawan	Cerah	Berawan
	Suhu (°C)	25	26	24	26	30	28
	Kelembapan (%)	99	99	99	91	75	86
	Kecepatan Angin (km/jam)	2	4	6	2	2	2
	Arah Angin	Barat Daya	Utara	Barat Laut	Barat Laut	Barat Laut	Tenggara
	Jarak Pandang (m)	6000	9000	7000	10000	10000	10000

KECAMATAN TEWAH	TANGGAL						
	3/2/2025			4/2/2025			
	WAKTU (WIB)						
		16.00-20.00	20.00-24.00	00.00-04.00	04.00-08.00	08.00-12.00	12.00-16.00
Sare Rangan	Cuaca	Cerah	Hujan Ringan	Berawan	Berawan	Cerah	Cerah
	Suhu (°C)	26	25	25	27	30	28
	Kelembapan (%)	98	99	94	84	71	83
	Kecepatan Angin (km/jam)	3	1	3	2	2	3
	Arah Angin	Selatan	Utara	Barat Laut	Barat Laut	Barat Laut	Selatan
	Jarak Pandang (m)	9.000	9.000	10.000	10.000	10.000	10.000
Tumbang Pajangei	Cuaca	Cerah	Hujan Ringan	Berawan	Cerah	Cerah	Cerah
	Suhu (°C)	26	25	25	27	30	28
	Kelembapan (%)	98	99	94	84	70	83
	Kecepatan Angin (km/jam)	1	1	3	2	2	3
	Arah Angin	Barat Daya	Barat Laut	Barat	Barat	Barat	Selatan
	Jarak Pandang (m)	9.000	9.000	9.000	10.000	10.000	10.000
Sumur Mas	Cuaca	Cerah	Hujan Ringan	Cerah	Berawan	Cerah	Cerah Berawan
	Suhu (°C)	25	25	25	27	30	28
	Kelembapan (%)	98	98	95	83	73	89
	Kecepatan Angin (km/jam)	5	2	2	2	2	3
	Arah Angin	Selatan	Utara	Utara	Barat Laut	Barat Laut	Tenggara
	Jarak Pandang (m)	9.000	9.000	10.000	10.000	10.000	10.000
Tewah	Cuaca	Cerah	Hujan Ringan	Berawan	Berawan	Cerah	Cerah
	Suhu (°C)	26	25	25	28	30	28
	Kelembapan (%)	98	99	95	86	72	86
	Kecepatan Angin (km/jam)	1	1	3	3	2	3
	Arah Angin	Barat Daya	Barat Laut	Barat	Barat Laut	Barat	Selatan
	Jarak Pandang (m)	9.000	9.000	10.000	10.000	10.000	10.000
Kasintu	Cuaca	Cerah	Hujan Ringan	Berawan	Cerah	Cerah	Cerah
	Suhu (°C)	26	26	24	27	30	28
	Kelembapan (%)	98	99	96	84	74	87
	Kecepatan Angin (km/jam)	2	1	2	2	2	3
	Arah Angin	Barat Daya	Barat Laut	Barat Laut	Barat	Barat	Tenggara
	Jarak Pandang (m)	7.000	9.000	10.000	10.000	10.000	10.000
Upon Batu	Cuaca	Cerah	Hujan Ringan	Cerah	Cerah	Cerah	Cerah
	Suhu (°C)	26	26	25	28	30	28
	Kelembapan (%)	98	99	96	84	74	87
	Kecepatan Angin (km/jam)	2	1	2	2	2	3
	Arah Angin	Barat Daya	Barat Laut	Barat Laut	Barat	Barat	Tenggara
	Jarak Pandang (m)	8.000	9.000	10.000	10.000	10.000	10.000
Batu Nyiwuh	Cuaca	Cerah	Hujan Ringan	Cerah	Berawan	Cerah	Cerah
	Suhu (°C)	26	25	25	27	30	28
	Kelembapan (%)	98	99	96	85	74	83
	Kecepatan Angin (km/jam)	2	3	3	3	3	4
	Arah Angin	Barat Daya	Barat Laut	Utara	Barat	Barat	Tenggara
	Jarak Pandang (m)	9.000	9.000	10.000	10.000	10.000	10.000
Tumbang Habaon	Cuaca	Cerah	Hujan Ringan	Berawan	Berawan	Cerah	Cerah
	Suhu (°C)	26	25	24	27	30	28
	Kelembapan (%)	98	99	96	86	75	84
	Kecepatan Angin (km/jam)	2	3	3	3	3	4
	Arah Angin	Barat Daya	Barat Laut	Utara	Barat	Barat	Tenggara
	Jarak Pandang (m)	8.000	9.000	10.000	10.000	10.000	10.000
Tanjung Untung	Cuaca	Cerah	Hujan Ringan	Cerah	Berawan	Cerah	Cerah
	Suhu (°C)	26	25	25	27	30	28
	Kelembapan (%)	98	99	96	86	75	82
	Kecepatan Angin (km/jam)	2	3	3	3	3	4
	Arah Angin	Barat Daya	Barat Laut	Utara	Barat	Barat	Tenggara
	Jarak Pandang (m)	9.000	9.000	10.000	10.000	10.000	10.000
Sandung Tambun	Cuaca	Cerah	Hujan Ringan	Berawan	Berawan	Cerah	Cerah
	Suhu (°C)	26	25	24	27	30	28
	Kelembapan (%)	98	99	96	85	77	87
	Kecepatan Angin (km/jam)	3	0	3	3	3	3
	Arah Angin	Barat	Barat	Barat Laut	Barat	Barat	Tenggara
	Jarak Pandang (m)	6.000	9.000	7.000	10.000	10.000	10.000
Sei Riang	Cuaca	Cerah	Hujan Ringan	Berawan	Berawan	Cerah	Cerah
	Suhu (°C)	26	25	24	27	29	28
	Kelembapan (%)	98	99	96	86	77	85
	Kecepatan Angin (km/jam)	2	1	3	3	3	3
	Arah Angin	Barat	Barat Laut	Barat Laut	Barat	Barat	Tenggara
	Jarak Pandang (m)	7.000	9.000	7.000	10.000	10.000	10.000
Batu Nyapau	Cuaca	Cerah	Berawan Tebal	Berawan	Berawan	Cerah	Cerah Berawan
	Suhu (°C)	25	25	25	27	30	28
	Kelembapan (%)	98	98	94	84	70	88
	Kecepatan Angin (km/jam)	5	1	5	3	3	1
	Arah Angin	Barat Daya	Utara	Barat Laut	Barat Laut	Barat Laut	Tenggara
	Jarak Pandang (m)	9.000	9.000	7.000	10.000	10.000	10.000
Rangan Mihing	Cuaca	Cerah	Hujan Ringan	Berawan	Berawan	Cerah	Cerah
	Suhu (°C)	26	25	24	27	30	28
	Kelembapan (%)	98	99	96	85	75	86
	Kecepatan Angin (km/jam)	2	1	2	2	2	3
	Arah Angin	Barat Daya	Barat Laut	Barat Laut	Barat	Barat	Tenggara
	Jarak Pandang (m)	8.000	9.000	10.000	10.000	10.000	10.000
Teluk Lawah	Cuaca	Cerah	Hujan Ringan	Cerah Berawan	Cerah Berawan	Cerah	Cerah Berawan
	Suhu (°C)	26	26	25	28	30	28
	Kelembapan (%)	98	99	96	84	74	88
	Kecepatan Angin (km/jam)	2	1	2	2	2	3
	Arah Angin	Barat Daya	Barat Laut	Barat Laut	Barat	Barat	Tenggara
	Jarak Pandang (m)	9.000	9.000	10.000	10.000	10.000	10.000
Tajau Urap	Cuaca	Cerah	Hujan Ringan	Berawan Tebal	Berawan	Cerah	Cerah
	Suhu (°C)	26	26	24	27	30	28
	Kelembapan (%)	99	99	97	85	74	87
	Kecepatan Angin (km/jam)	2	0	3	3	3	2
	Arah Angin	Barat Daya	Barat Daya	Barat	Barat	Barat	Selatan
	Jarak Pandang (m)	6.000	9.000	7.000	10.000	10.000	10.000
Karason Raya	Cuaca	Cerah	Hujan Ringan	Cerah Berawan	Berawan	Cerah	Cerah
	Suhu (°C)	25	26	24	27	30	28
	Kelembapan (%)	99	99	97	86	74	89
	Kecepatan Angin (km/jam)	3	0	3	3	3	3
	Arah Angin	Barat	Barat	Barat Laut	Barat	Barat	Tenggara
	Jarak Pandang (m)	6.000	9.000	7.000	10.000	10.000	10.000

KECAMATAN KURUN	TANGGAL						
	5/25/2025			5/26/2025			
	WAKTU (WIB)						
		16.00-20.00	20.00-24.00	00.00-04.00	04.00-08.00	08.00-12.00	12.00-16.00
Pilang Munduk	Cuaca	Cerah	Cerah	Hujan Ringan	Berawan	Cerah	Berawan Tebal
	Suhu (°C)	25	25	25	27	30	28
	Kelembapan (%)	98	98	95	89	70	90
	Kecepatan Angin (km/jam)	3	1	7	4	1	1
	Arah Angin	Barat Daya	Timur Laut	Barat Laut	Utara	Barat Laut	Tenggara
	Jarak Pandang (m)	9.000	9.000	10.000	10.000	10.000	10.000
Tumbang Hakau	Cuaca	Cerah	Cerah	Hujan Ringan	Berawan	Cerah	Berawan Tebal
	Suhu (°C)	25	25	25	27	30	28
	Kelembapan (%)	98	98	95	89	70	89
	Kecepatan Angin (km/jam)	3	1	7	4	1	1
	Arah Angin	Barat Daya	Timur Laut	Barat Laut	Utara	Barat Laut	Tenggara
	Jarak Pandang (m)	9.000	9.000	10.000	10.000	10.000	10.000
Hurung Bunut	Cuaca	Cerah	Cerah	Berawan	Berawan	Cerah	Cerah
	Suhu (°C)	26	25	25	27	30	28
	Kelembapan (%)	98	99	96	87	71	87
	Kecepatan Angin (km/jam)	5	1	5	3	1	3
	Arah Angin	Tenggara	Barat	Barat Laut	Barat Laut	Barat Laut	Tenggara
	Jarak Pandang (m)	9.000	9.000	10.000	10.000	10.000	10.000
Tumbang Tariak	Cuaca	Cerah	Cerah	Hujan Ringan	Berawan	Cerah	Berawan Tebal
	Suhu (°C)	25	25	25	27	30	28
	Kelembapan (%)	98	98	95	89	70	89
	Kecepatan Angin (km/jam)	3	1	7	4	1	1
	Arah Angin	Barat Daya	Timur Laut	Barat Laut	Utara	Barat Laut	Tenggara
	Jarak Pandang (m)	9.000	9.000	10.000	10.000	10.000	10.000
Tumbang Miwan	Cuaca	Cerah	Berawan	Hujan Ringan	Berawan	Cerah	Berawan Tebal
	Suhu (°C)	25	25	25	27	30	28
	Kelembapan (%)	98	98	95	89	69	87
	Kecepatan Angin (km/jam)	3	1	7	4	1	1
	Arah Angin	Barat Daya	Timur Laut	Barat Laut	Utara	Barat Laut	Tenggara
	Jarak Pandang (m)	9.000	9.000	10.000	10.000	10.000	10.000
Tewang Pajangan	Cuaca	Cerah	Berawan	Berawan Tebal	Berawan	Cerah	Berawan Tebal
	Suhu (°C)	26	25	25	27	30	28
	Kelembapan (%)	97	98	95	87	71	86
	Kecepatan Angin (km/jam)	4	0	6	4	1	2
	Arah Angin	Selatan	Utara	Barat Laut	Barat Laut	Utara	Tenggara
	Jarak Pandang (m)	9.000	9.000	10.000	10.000	10.000	10.000
Tbg Lampahung	Cuaca	Cerah	Berawan	Berawan	Berawan	Cerah	Berawan Tebal
	Suhu (°C)	25	25	25	27	30	28
	Kelembapan (%)	97	98	95	88	68	85
	Kecepatan Angin (km/jam)	4	1	6	4	2	2
	Arah Angin	Barat Daya	Timur Laut	Barat Laut	Utara	Barat Laut	Selatan
	Jarak Pandang (m)	9.000	9.000	10.000	10.000	10.000	10.000
Teluk Nyatu	Cuaca	Cerah	Berawan	Berawan	Berawan	Cerah	Cerah
	Suhu (°C)	26	25	25	27	30	28
	Kelembapan (%)	98	99	94	87	72	84
	Kecepatan Angin (km/jam)	4	0	6	4	1	2
	Arah Angin	Selatan	Utara	Barat Laut	Barat Laut	Utara	Tenggara
	Jarak Pandang (m)	9.000	9.000	10.000	10.000	10.000	10.000
Tanjung Riu	Cuaca	Cerah	Berawan	Berawan	Berawan	Cerah	Berawan Tebal
	Suhu (°C)	25	25	25	27	30	28
	Kelembapan (%)	97	98	95	88	69	84
	Kecepatan Angin (km/jam)	4	1	6	4	2	2
	Arah Angin	Barat Daya	Timur Laut	Barat Laut	Utara	Barat Laut	Selatan
	Jarak Pandang (m)	9.000	9.000	10.000	10.000	10.000	10.000
Petak Bahandang	Cuaca	Cerah	Berawan	Berawan	Berawan	Cerah	Cerah
	Suhu (°C)	26	25	25	27	30	28
	Kelembapan (%)	99	99	95	88	72	85
	Kecepatan Angin (km/jam)	3	0	5	4	1	2
	Arah Angin	Tenggara	Barat Laut	Utara	Barat Laut	Utara	Tenggara
	Jarak Pandang (m)	9.000	9.000	9.000	10.000	10.000	10.000
Tampang Tbg Anjir	Cuaca	Cerah	Hujan Ringan	Berawan	Berawan	Cerah	Cerah
	Suhu (°C)	25	25	25	27	30	28
	Kelembapan (%)	98	98	94	87	71	83
	Kecepatan Angin (km/jam)	4	0	6	4	1	2
	Arah Angin	Selatan	Utara	Barat Laut	Barat Laut	Utara	Tenggara
	Jarak Pandang (m)	9.000	9.000	10.000	10.000	10.000	10.000
Kuala Kurun	Cuaca	Cerah	Hujan Ringan	Berawan	Berawan	Cerah	Cerah
	Suhu (°C)	26	25	25	27	30	28
	Kelembapan (%)	99	99	93	88	73	81
	Kecepatan Angin (km/jam)	3	2	4	4	1	3
	Arah Angin	Selatan	Utara	Barat Laut	Barat Laut	Barat Laut	Tenggara
	Jarak Pandang (m)	6.000	9.000	10.000	10.000	10.000	10.000
Tumbang Tambirah	Cuaca	Cerah	Hujan Ringan	Berawan	Berawan	Cerah	Cerah
	Suhu (°C)	26	25	25	27	30	28
	Kelembapan (%)	98	99	95	88	72	82
	Kecepatan Angin (km/jam)	3	2	4	4	1	3
	Arah Angin	Selatan	Utara	Barat Laut	Barat Laut	Barat Laut	Tenggara
	Jarak Pandang (m)	8.000	9.000	10.000	10.000	10.000	10.000
Tbg Manyangan	Cuaca	Cerah	Hujan Ringan	Berawan	Berawan	Cerah	Cerah
	Suhu (°C)	26	25	25	27	30	28
	Kelembapan (%)	98	99	94	87	71	83
	Kecepatan Angin (km/jam)	3	2	4	4	1	3
	Arah Angin	Selatan	Utara	Barat Laut	Barat Laut	Barat Laut	Tenggara
	Jarak Pandang (m)	9.000	9.000	10.000	10.000	10.000	10.000
Penda Pilang	Cuaca	Cerah	Hujan Ringan	Berawan	Berawan	Cerah	Cerah
	Suhu (°C)	26	25	25	27	30	28
	Kelembapan (%)	98	99	94	87	71	83
	Kecepatan Angin (km/jam)	3	2	4	4	1	3
	Arah Angin	Selatan	Utara	Barat Laut	Barat Laut	Barat Laut	Tenggara
	Jarak Pandang (m)	9.000	9.000	10.000	10.000	10.000	10.000

KECAMATAN DAMANG BATU	TANGGAL						
	3/2/2025			4/2/2025			
	WAKTU (WIB)						
		16.00-20.00	20.00-24.00	00.00-04.00	04.00-08.00	08.00-12.00	12.00-16.00
Lawang Kanji	Cuaca	hujan ringan	berawan tebal	berawan	hujan ringan	cerah	hujan ringan
	Suhu (°C)	23	26	26	26	29	27
	Kelembapan (%)	99	99	60	97	77	94
	Kecepatan Angin (km/jam)	1	6	2	3	2	2
	Arah Angin	selatan	timur laut	tenggara	barat daya	timur	barat daya
	Jarak Pandang (m)	<5.000	<8.000	<9.000	<10.000	<10.000	<10.000
Tumbang Maraya	Cuaca	hujan ringan	berawan tebal	berawan	hujan ringan	cerah	hujan ringan
	Suhu (°C)	23	26	26	26	28	27
	Kelembapan (%)	99	99	99	98	77	94
	Kecepatan Angin (km/jam)	2	4	2	1	2	2
	Arah Angin	selatan	utara	tenggara	utara	utara	barat daya
	Jarak Pandang (m)	<7.000	<8.000	<8000	<10.000	<10.000	<10.000
Tumbang Posu	Cuaca	hujan ringan	berawan tebal	hujan ringan	hujan ringan	cerah	hujan ringan
	Suhu (°C)	23	26	26	27	28	27
	Kelembapan (%)	99	99	99	98	77	94
	Kecepatan Angin (km/jam)	3	4	3	1	3	2
	Arah Angin	selatan	utara	tenggara	utara	barat laut	selatan
	Jarak Pandang (m)	<5.000	<8.000	<9.000	<10.000	<10.000	<10.000
Tumbang Marikoi	Cuaca	hujan ringan	berawan tebal	berawan	hujan ringan	cerah	hujan ringan
	Suhu (°C)	23	26	25	24	29	27
	Kelembapan (%)	99	99	99	98	78	94
	Kecepatan Angin (km/jam)	3	5	6	1	3	2
	Arah Angin	selatan	utara	selatan	utara	barat laut	selatan
	Jarak Pandang (m)	<4.000	<9.000	<8.000	<10.000	<10.000	<10.000
Karetau Rambangun	Cuaca	hujan ringan	berawan tebal	berawan	hujan ringan	cerah	hujan ringan
	Suhu (°C)	23	26	26	26	29	27
	Kelembapan (%)	99	99	99	98	77	94
	Kecepatan Angin (km/jam)	1	4	1	1	2	2
	Arah Angin	selatan	utara	tenggara	utara	utara	barat daya
	Jarak Pandang (m)	<5.000	<8.000	<10.000	<10.000	<10.000	<10.000
Tumbang Anoi	Cuaca	hujan ringan	berawan tebal	cerah	hujan ringan	cerah	hujan ringan
	Suhu (°C)	23	26	26	27	29	27
	Kelembapan (%)	99	98	60	97	78	95
	Kecepatan Angin (km/jam)	1	4	6	1	3	2
	Arah Angin	selatan	utara	selatan	tenggara	tenggara	tenggara
	Jarak Pandang (m)	<7.000	<8.000	<10.000	<10.000	<10.000	<10.000
Karetau Surian	Cuaca	hujan ringan	berawan	berawan	hujan ringan	cerah	hujan ringan
	Suhu (°C)	23	26	26	27	29	27
	Kelembapan (%)	99	98	99	98	80	95
	Kecepatan Angin (km/jam)	1	6	2	1	3	0
	Arah Angin	selatan	utara	selatan	selatan	barat daya	barat daya
	Jarak Pandang (m)	<7.000	<8.000	<9.000	<10.000	<10.000	<10.000
Tumbang Mahuroi	Cuaca	hujan ringan	hujan ringan	cerah	berawan tebal	cerah	hujan ringan
	Suhu (°C)	23	26	26	26	29	26
	Kelembapan (%)	97	98	64	98	78	92
	Kecepatan Angin (km/jam)	2	3	2	3	6	4
	Arah Angin	selatan	tenggara	selatan	timur	timur	barat daya
	Jarak Pandang (m)	<5.000	<9.000	<7.000	<9.000	<10.000	<10.000

Sumber: <https://www.bmkg.go.id/cuaca/prakiraan-cuaca/62.10>

KECAMATAN MIRI MANASA	TANGGAL						
	3/2/2025			4/2/2025			
	WAKTU (WIB)						
		16.00-20.00	20.00-24.00	00.00-04.00	04.00-08.00	08.00-12.00	12.00-16.00
Tumbang Lapan	Cuaca	hujan ringan	berawan	berawan	berawan	berawan	hujan ringan
	Suhu (°C)	25	26	27	27	29	27
	Kelembapan (%)	99	99	77	69	79	93
	Kecepatan Angin (km/jam)	2	3	1	3	3	2
	Arah Angin	timur	barat daya	barat daya	barat daya	barat daya	tenggara
	Jarak Pandang (m)	<10.000	<9.000	<4.000	<10.000	<10.000	<10.000
Tumbang Siruk	Cuaca	hujan ringan	hujan ringan	berawan	berawan	berawan	hujan ringan
	Suhu (°C)	25	26	27	29	29	27
	Kelembapan (%)	99	99	97	69	76	94
	Kecepatan Angin (km/jam)	2	2	1	2	3	2
	Arah Angin	timur	barat daya	barat daya	barat daya	barat daya	tenggara
	Jarak Pandang (m)	<10.000	<9.000	<5.000	<10.000	<10.000	<10.000
Tumbang Napoi	Cuaca	berawan tebal	hujan ringan	berawan	berawan	berawan	hujan sedang
	Suhu (°C)	24	26	27	27	29	27
	Kelembapan (%)	98	99	78	74	74	95
	Kecepatan Angin (km/jam)	0	1	2	8	3	2
	Arah Angin	timur	barat daya	barat	selatan	barat daya	tenggara
	Jarak Pandang (m)	<10.000	<9.000	<9.000	<10.000	<10.000	<10.000
Buntoi	Cuaca	hujan ringan	hujan ringan	berawan tebal	berawan	berawan	hujan sedang
	Suhu (°C)	24	26	27	27	30	26
	Kelembapan (%)	98	99	98	69	75	95
	Kecepatan Angin (km/jam)	0	1	1	8	2	2
	Arah Angin	timur	barat daya	selatan	selatan	barat daya	tenggara
	Jarak Pandang (m)	<10.000	<9.000	<7.000	<10.000	<10.000	<10.000
Tumbang Koroi	Cuaca	hujan ringan	hujan ringan	berawan tebal	berawan	berawan	hujan ringan
	Suhu (°C)	24	26	27	29	29	26
	Kelembapan (%)	98	99	97	69	74	95
	Kecepatan Angin (km/jam)	0	1	0	2	2	2
	Arah Angin	timur	barat daya	utara	selatan	barat daya	tenggara
	Jarak Pandang (m)	<10.000	<9.000	<10.000	<10.000	<10.000	<10.000
Mangkuhung	Cuaca	hujan ringan	berawan	berawan	berawan	berawan	hujan ringan
	Suhu (°C)	24	26	23	27	29	26
	Kelembapan (%)	98	99	76	68	75	95
	Kecepatan Angin (km/jam)	0	1	2	1	2	2
	Arah Angin	timur	barat daya	utara	selatan	barat daya	tenggara
	Jarak Pandang (m)	<10.000	<9.000	<5.000	<10.000	<10.000	<10.000
Tumbang Manyoi	Cuaca	hujan ringan	hujan ringan	berawan tebal	berawan	berawan	hujan ringan
	Suhu (°C)	24	26	28	28	28	26
	Kelembapan (%)	98	99	78	70	76	95
	Kecepatan Angin (km/jam)	1	1	2	2	1	2
	Arah Angin	barat	barat	barat laut	selatan	barat	tenggara
	Jarak Pandang (m)	<10.000	<9.000	<10.000	<10.000	<10.000	<10.000
Tumbang Masukih	Cuaca	hujan ringan	berawan	hujan ringan	berawan	cerah	hujan ringan
	Suhu (°C)	24	26	27	30	30	27
	Kelembapan (%)	98	99	98	66	76	94
	Kecepatan Angin (km/jam)	1	2	1	7	2	2
	Arah Angin	timur laut	barat laut	barat	selatan	tenggara	tenggara
	Jarak Pandang (m)	<10.000	<9.000	<10.000	<10.000	<10.000	<10.000
Rangan Hiran	Cuaca	hujan ringan	hujan petir	berawan tebal	berawan	berawan	hujan ringan
	Suhu (°C)	24	26	23	27	29	27
	Kelembapan (%)	98	99	76	66	76	94
	Kecepatan Angin (km/jam)	1	2	1	2	2	2
	Arah Angin	timur laut	barat laut	barat	barat	barat	barat daya
	Jarak Pandang (m)	<10.000	<9.000	<10.000	<10.000	<10.000	<10.000
Harowu	Cuaca	hujan ringan	hujan ringan	berawan tebal	berawan	cerah	hujan ringan
	Suhu (°C)	23	26	28	28	28	27
	Kelembapan (%)	99	99	78	70	76	94
	Kecepatan Angin (km/jam)	2	3	2	2	2	2
	Arah Angin	barat	barat laut	barat laut	selatan	barat daya	tenggara
	Jarak Pandang (m)	<10.000	<8.000	<10.000	<10.000	<10.000	<10.000
Tumbang Hatung	Cuaca	hujan ringan	hujan ringan	berawan	berawan	berawan	berawan
	Suhu (°C)	24	26	27	28	28	26
	Kelembapan (%)	98	99	77	68	77	94
	Kecepatan Angin (km/jam)	1	1	1	2	1	2
	Arah Angin	barat	barat	barat	selatan	barat daya	tenggara
	Jarak Pandang (m)	<10.000	<9.000	<10.000	<10.000	<10.000	<10.000

I. KONDISI TERKINI
Pantauan Cuaca Tanggal 26 Mei 2025

KECAMATAN RUNGAN HULU	TANGGAL						
	5/25/2025			5/26/2025			
	WAKTU (WIB)						
		16.00-20.00	20.00-24.00	00.00-04.00	04.00-08.00	08.00-12.00	12.00-16.00
Tumbang Rahuyan	Cuaca	Berawan Tebal	Hujan Ringan	Cerah	Cerah	Cerah	Cerah Berawan
	Suhu (°C)	26	25	25	29	30	28
	Kelembapan (%)	99	99	91	80	73	89
	Kecepatan Angin (km/jam)	2	1	3	2	3	3
	Arah Angin	Utara	Barat Daya	Utara	Barat Laut	Barat	Tenggara
	Jarak Pandang (m)	9,000	9,000	10,000	10,000	10,000	10,000
Jangkit	Cuaca	Berawan Tebal	Hujan Ringan	Berawan	Cerah Berawan	Cerah	Hujan Ringan
	Suhu (°C)	26	25	25	29	31	28
	Kelembapan (%)	99	99	90	78	72	92
	Kecepatan Angin (km/jam)	3	0	4	3	6	2
	Arah Angin	Utara	Barat Daya	Utara	Barat Laut	Barat	Timur
	Jarak Pandang (m)	9,000	8,000	10,000	10,000	10,000	10,000
Tumbang Lapan	Cuaca	Berawan Tebal	Hujan Ringan	Cerah	Cerah	Cerah	Hujan Ringan
	Suhu (°C)	26	25	25	29	31	28
	Kelembapan (%)	99	99	91	79	71	90
	Kecepatan Angin (km/jam)	3	0	4	3	6	2
	Arah Angin	Utara	Barat Daya	Utara	Barat Laut	Barat	Timur
	Jarak Pandang (m)	9,000	9,000	10,000	10,000	10,000	10,000
Batu Puter	Cuaca	Berawan Tebal	Hujan Ringan	Cerah	Cerah	Cerah	Berawan Tenal
	Suhu (°C)	26	25	25	29	31	28
	Kelembapan (%)	99	99	91	79	72	89
	Kecepatan Angin (km/jam)	2	1	3	2	3	3
	Arah Angin	Utara	Barat Daya	Utara	Barat Laut	Barat	Tenggara
	Jarak Pandang (m)	9,000	9,000	10,000	10,000	10,000	10,000
Sei Antai	Cuaca	Berawan	Cerah Berawan	Cerah	Cerah	Cerah	Cerah
	Suhu (°C)	26	25	25	28	30	28
	Kelembapan (%)	99	99	90	81	72	91
	Kecepatan Angin (km/jam)	4	1	1	1	5	3
	Arah Angin	Utara	Barat	Barat Laut	Barat Laut	Barat	Tenggara
	Jarak Pandang (m)	9,000	9,000	10,000	10,000	10,000	10,000
Hantapang	Cuaca	Berawan Tebal	Cerah Berawan	Cerah	Cerah Berawan	Cerah	Cerah
	Suhu (°C)	26	25	25	29	31	28
	Kelembapan (%)	99	99	91	79	68	86
	Kecepatan Angin (km/jam)	2	1	3	2	3	3
	Arah Angin	Utara	Barat Daya	Utara	Barat Laut	Barat	Tenggara
	Jarak Pandang (m)	9,000	9,000	10,000	10,000	10,000	10,000
Sangal	Cuaca	Berawan Tebal	Hujan Ringan	Berawan	Cerah Berawan	Cerah	Hujan Ringan
	Suhu (°C)	26	25	25	29	31	28
	Kelembapan (%)	99	99	90	79	71	91
	Kecepatan Angin (km/jam)	3	0	4	3	6	2
	Arah Angin	Utara	Barat Daya	Utara	Barat Laut	Barat	Timur
	Jarak Pandang (m)	9,000	9,000	10,000	10,000	10,000	10,000
Tumbang Tuwe	Cuaca	Berawan Tebal	Cerah Berawan	Cerah	Cerah	Cerah	Cerah
	Suhu (°C)	26	25	25	28	31	28
	Kelembapan (%)	99	99	90	82	69	90
	Kecepatan Angin (km/jam)	3	3	2	3	6	3
	Arah Angin	Utara	Barat	Barat Laut	Barat Laut	Barat	Tenggara
	Jarak Pandang (m)	9,000	9,000	10,000	10,000	10,000	10,000
Tumbang Mujai	Cuaca	Berawan Tebal	Cerah Berawan	Cerah	Cerah Berawan	Cerah	Cerah
	Suhu (°C)	26	25	25	29	31	28
	Kelembapan (%)	99	99	91	79	69	87
	Kecepatan Angin (km/jam)	2	1	3	2	3	3
	Arah Angin	Utara	Barat Daya	Utara	Barat Laut	Barat	Tenggara
	Jarak Pandang (m)	9,000	9,000	10,000	10,000	10,000	10,000

I. KONDISI TERKINI

Pantauan Cuaca Tanggal 26 Mei 2025

KECAMATAN RUNGAN	TANGGAL						
	5/25/2025			5/26/2025			
	WAKTU (WIB)						
		16.00-20.00	20.00-24.00	00.00-04.00	04.00-08.00	08.00-12.00	12.00-16.00
Jakatan Raya	Cuaca	Berawan	Hujan Ringan	Cerah	Cerah	Cerah	Cerah Berawan
	Suhu (°C)	26	25	25	29	31	28
	Kelembapan (%)	99	99	91	77	69	88
	Kecepatan Angin (km/jam)	3	0	6	3	6	2
	Arah Angin	Timur Laut	Barat Daya	Barat Laut	Barat Laut	Barat	Timur
	Jarak Pandang (m)	9,000	8,000	10,000	10,000	10,000	10,000
Tumbang Jutuh	Cuaca	Berawan	Hujan Ringan	Berawan Tebal	Cerah Berawan	Cerah	Cerah Berawan
	Suhu (°C)	26	25	25	29	31	28
	Kelembapan (%)	98	99	92	75	68	90
	Kecepatan Angin (km/jam)	2	0	7	2	9	1
	Arah Angin	Timur Laut	Barat Daya	Barat Laut	Barat Laut	Barat	Timur
	Jarak Pandang (m)	9,000	8,000	10,000	10,000	10,000	10,000
Tumbang Baringei	Cuaca	Berawan	Hujan Ringan	Berawan	Cerah	Cerah	Berawan Tebal
	Suhu (°C)	26	25	25	29	31	28
	Kelembapan (%)	99	99	91	78	72	90
	Kecepatan Angin (km/jam)	3	0	4	3	6	2
	Arah Angin	Utara	Barat Daya	Utara	Barat Laut	Barat	Tenggara
	Jarak Pandang (m)	9,000	7,000	10,000	10,000	10,000	10,000
Tumbang Malahoi	Cuaca	Berawan	Hujan Ringan	Berawan	Cerah	Cerah Berawan	Berawan Tebal
	Suhu (°C)	26	25	25	29	31	28
	Kelembapan (%)	99	99	91	79	72	89
	Kecepatan Angin (km/jam)	4	0	2	2	8	2
	Arah Angin	Utara	Barat	Barat Laut	Barat Laut	Barat	Tenggara
	Jarak Pandang (m)	9,000	8,000	10,000	10,000	10,000	6,000
Tumbang Bunut	Cuaca	Berawan	Hujan Ringan	Berawan Tebal	Cerah Berawan	Cerah	Cerah Berawan
	Suhu (°C)	26	25	25	29	31	28
	Kelembapan (%)	98	99	92	73	66	88
	Kecepatan Angin (km/jam)	3	0	6	3	6	2
	Arah Angin	Timur Laut	Barat Daya	Barat Laut	Barat Laut	Barat	Timur
	Jarak Pandang (m)	9,000	8,000	10,000	10,000	10,000	10,000
Tumbang Kajuei	Cuaca	Berawan	Hujan Ringan	Cerah	Berawan	Cerah Berawan	Cerah Berawan
	Suhu (°C)	26	25	25	29	30	28
	Kelembapan (%)	94	98	91	77	75	90
	Kecepatan Angin (km/jam)	5	0	7	3	6	2
	Arah Angin	Timur Laut	Tenggara	Barat Laut	Barat Laut	Barat	Timur
	Jarak Pandang (m)	9,000	9,000	10,000	10,000	10,000	10,000
Luwuk Kantor	Cuaca	Berawan	Hujan Ringan	Berawan Tebal	Berawan	Cerah Berawan	Cerah Berawan
	Suhu (°C)	26	25	25	29	31	28
	Kelembapan (%)	97	99	92	74	68	90
	Kecepatan Angin (km/jam)	2	0	7	2	9	1
	Arah Angin	Timur Laut	Barat Daya	Barat Laut	Barat Laut	Barat	Timur
	Jarak Pandang (m)	9,000	8,000	10,000	10,000	10,000	10,000
Luwuk Langkuas	Cuaca	Berawan	Hujan Ringan	Cerah	Berawan	Cerah Berawan	Cerah Berawan
	Suhu (°C)	26	25	25	29	30	28
	Kelembapan (%)	93	97	92	77	77	92
	Kecepatan Angin (km/jam)	5	0	7	3	6	2
	Arah Angin	Timur Laut	Tenggara	Barat Laut	Barat Laut	Barat	Timur
	Jarak Pandang (m)	9,000	9,000	10,000	10,000	10,000	10,000
Talangkah	Cuaca	Berawan	Hujan Ringan	Cerah	Cerah Berawan	Cerah Berawan	Cerah Berawan
	Suhu (°C)	26	25	25	29	30	28
	Kelembapan (%)	96	98	92	77	76	92
	Kecepatan Angin (km/jam)	5	1	6	3	6	3
	Arah Angin	Timur Laut	Barat Laut	Barat	Barat Laut	Barat	Timur
	Jarak Pandang (m)	9,000	9,000	10,000	10,000	10,000	10,000
Parempoi	Cuaca	Berawan Tebal	Hujan Ringan	Cerah	Cerah	Cerah Berawan	Cerah Berawan
	Suhu (°C)	26	25	25	29	30	28
	Kelembapan (%)	98	99	93	78	77	93
	Kecepatan Angin (km/jam)	5	1	6	3	6	3
	Arah Angin	Timur Laut	Barat Laut	Barat	Barat Laut	Barat	Timur
	Jarak Pandang (m)	9,000	9,000	10,000	10,000	10,000	10,000
Linau	Cuaca	Berawan	Hujan Ringan	Berawan	Cerah Berawan	Cerah	Berawan Tebal
	Suhu (°C)	26	25	25	29	31	28
	Kelembapan (%)	98	99	91	76	70	90
	Kecepatan Angin (km/jam)	3	0	6	3	6	2
	Arah Angin	Timur Laut	Barat Daya	Barat Laut	Barat Laut	Barat	Timur
	Jarak Pandang (m)	9,000	8,000	10,000	10,000	10,000	10,000
Bereng Baru	Cuaca	Berawan	Hujan Ringan	Cerah	Berawan	Cerah Berawan	Cerah Berawan
	Suhu (°C)	26	25	25	29	30	28
	Kelembapan (%)	97	99	93	77	77	93
	Kecepatan Angin (km/jam)	5	1	6	3	6	3
	Arah Angin	Timur Laut	Barat Laut	Barat	Barat Laut	Barat	Timur
	Jarak Pandang (m)	9,000	9,000	10,000	10,000	10,000	10,000
Bereng Malaka	Cuaca	Hujan Ringan	Hujan Ringan	Cerah Berawan	Cerah	Cerah Berawan	Cerah Berawan
	Suhu (°C)	26	25	25	29	30	28
	Kelembapan (%)	99	99	94	76	78	92
	Kecepatan Angin (km/jam)	4	1	6	3	3	3
	Arah Angin	Timur Laut	Barat Laut	Barat	Barat Laut	Barat Laut	Timur
	Jarak Pandang (m)	9,000	9,000	10,000	10,000	10,000	10,000
Karya Bhakti	Cuaca	Berawan	Hujan Ringan	Cerah	Cerah	Cerah	Berawan
	Suhu (°C)	26	25	25	29	31	28
	Kelembapan (%)	98	99	91	77	70	87
	Kecepatan Angin (km/jam)	3	0	6	3	6	2
	Arah Angin	Timur Laut	Barat Daya	Barat Laut	Barat Laut	Barat	Timur
	Jarak Pandang (m)	9,000	8,000	10,000	10,000	10,000	10,000

KECAMATAN RUNGAN BARAT	TANGGAL							RATA-RATA
	05/18/2025				05/19/2025			
	WAKTU (WIB)							
		16.00-20.00	20.00-24.00	00.00-04.00	04.00-08.00	08.00-12.00	12.00-16.00	
Hujung Pata	Cuaca	Cerah Berawan	Cerah Berawan	Cerah Berawan	Cerah Berawan	Cerah Berawan	Cerah	Cerah Berawan
	Suhu (°C)	26	25	24	29	32	31	28
	Kelembapan (%)	94	96	99	79	70	74	85
	Kecepatan Angin (km/jam)	6	5	2	3	2	6	4
	Arah Angin	Timur Laut	Utara	Selatan	Timur	Selatan	Tenggara	Selatan
	Jarak Pandang (m)	9000	8000	8000	10000	10000	10000	9167
Tbg Jalemu Kajuei	Cuaca	Cerah Berawan	Berawan	Cerah Berawan	Cerah Berawan	Cerah Berawan	Cerah	Cerah Berawan
	Suhu (°C)	26	25	24	29	32	31	28
	Kelembapan (%)	94	96	99	78	70	75	85
	Kecepatan Angin (km/jam)	6	5	2	3	2	6	4
	Arah Angin	Timur Laut	Utara	Selatan	Timur	Selatan	Tenggara	Selatan
	Jarak Pandang (m)	9000	8000	8000	10000	10000	10000	9167
Jalemu Raya	Cuaca	Cerah Berawan	Berawan	Cerah Berawan	Cerah Berawan	Cerah Berawan	Cerah	Cerah Berawan
	Suhu (°C)	26	25	24	29	32	31	28
	Kelembapan (%)	94	97	99	79	70	77	86
	Kecepatan Angin (km/jam)	5	4	2	3	2	3	3
	Arah Angin	Timur Laut	Timur Laut	Selatan	Timur	Tenggara	Tenggara	Timur Laut
	Jarak Pandang (m)	9000	8000	8000	10000	10000	10000	9167
Jalemu Masulan	Cuaca	Cerah Berawan	Berawan	Cerah Berawan	Cerah Berawan	Cerah Berawan	Cerah	Cerah Berawan
	Suhu (°C)	26	25	24	29	32	31	28
	Kelembapan (%)	95	97	99	77	69	73	85
	Kecepatan Angin (km/jam)	6	5	2	3	2	6	4
	Arah Angin	Timur Laut	Utara	Selatan	Timur	Selatan	Tenggara	Selatan
	Jarak Pandang (m)	9000	8000	8000	10000	10000	10000	9167
Tajah Antang Raya	Cuaca	Cerah Berawan	Berawan	Cerah Berawan	Cerah Berawan	Hujan Ringan	Cerah	Cerah Berawan
	Suhu (°C)	26	25	24	29	32	31	28
	Kelembapan (%)	96	97	99	76	69	72	85
	Kecepatan Angin (km/jam)	6	6	2	3	3	5	4
	Arah Angin	Timur Laut	Utara	Selatan	Timur	Selatan	Selatan	Selatan
	Jarak Pandang (m)	9000	8000	8000	10000	10000	9000	9000
Rabambang	Cuaca	Cerah Berawan	Berawan	Cerah Berawan	Cerah Berawan	Cerah	Cerah	Cerah Berawan
	Suhu (°C)	26	25	24	29	32	31	28
	Kelembapan (%)	95	97	99	77	70	74	85
	Kecepatan Angin (km/jam)	6	6	2	3	3	5	4
	Arah Angin	Timur Laut	Utara	Selatan	Timur	Selatan	Selatan	Selatan
	Jarak Pandang (m)	9000	8000	8000	10000	10000	10000	9167
Mangkawuk	Cuaca	Cerah Berawan	Berawan	Cerah Berawan	Cerah Berawan	Cerah	Berawan Tebal	Cerah Berawan
	Suhu (°C)	26	26	24	29	32	31	28
	Kelembapan (%)	95	96	99	78	69	73	85
	Kecepatan Angin (km/jam)	6	6	2	3	3	4	4
	Arah Angin	Timur Laut	Utara	Selatan	Timur	Tenggara	Tenggara	Tenggara
	Jarak Pandang (m)	9000	8000	8000	10000	10000	10000	9167
Tumbang Kuayan	Cuaca	Cerah Berawan	Berawan	Cerah Berawan	Cerah Berawan	Cerah	Berawan Tebal	Cerah Berawan
	Suhu (°C)	26	25	24	29	32	31	28
	Kelembapan (%)	96	97	99	77	69	73	85
	Kecepatan Angin (km/jam)	6	6	2	3	3	5	4
	Arah Angin	Timur Laut	Utara	Selatan	Timur	Selatan	Selatan	Selatan
	Jarak Pandang (m)	9000	8000	8000	10000	10000	9000	9000
Tumbang Langgah	Cuaca	Cerah Berawan	Berawan	Cerah Berawan	Cerah Berawan	Cerah	Berawan Tebal	Cerah Berawan
	Suhu (°C)	26	25	24	29	32	31	28
	Kelembapan (%)	96	97	99	78	69	74	86
	Kecepatan Angin (km/jam)	6	6	2	3	3	5	4
	Arah Angin	Timur Laut	Utara	Selatan	Timur	Selatan	Selatan	Selatan
	Jarak Pandang (m)	9000	8000	8000	10000	10000	9000	9000
Tusang Raya	Cuaca	Cerah Berawan	Cerah Berawan	Cerah Berawan	Cerah	Cerah	Berawan Tebal	Cerah Berawan
	Suhu (°C)	26	25	23	28	32	31	28
	Kelembapan (%)	95	96	99	80	67	72	85
	Kecepatan Angin (km/jam)	5	7	3	3	5	4	5
	Arah Angin	Utara	Utara	Selatan	Timur	Selatan	Tenggara	Utara
	Jarak Pandang (m)	9000	8000	8000	10000	10000	10000	9167
Tumbang Bahanei	Cuaca	Cerah Berawan	Cerah Berawan	Cerah Berawan	Cerah	Cerah	Berawan Tebal	Cerah Berawan
	Suhu (°C)	26	25	23	28	32	31	28
	Kelembapan (%)	96	96	99	81	67	74	86
	Kecepatan Angin (km/jam)	6	7	3	2	4	4	4
	Arah Angin	Utara	Utara	Selatan	Tenggara	Selatan	Selatan	Selatan
	Jarak Pandang (m)	9000	8000	8000	10000	10000	9000	9000

I. KONDISI TERKINI
Pantauan Cuaca Tanggal 19 Mei 2025

KECAMATAN MANUHING	TANGGAL							RATA-RATA
	05/18/2025				05/19/2025			
	WAKTU (WIB)							
		16.00-20.00	20.00-24.00	00.00-04.00	04.00-08.00	08.00-12.00	12.00-16.00	
Takaras	Cuaca	Cerah Berawan	Cerah Berawan	Cerah Berawan	Cerah Berawan	Cerah Berawan	Berawan	Cerah Berawan
	Suhu (°C)	26	25	24	29	32	29	28
	Kelembapan (%)	93	96	99	74	66	82	85
	Kecepatan Angin (km/jam)	5	3	2	1	3	9	4
	Arah Angin	Timur Laut	Timur	Barat Daya	Tenggara	Selatan	Tenggara	Tenggara
	Jarak Pandang (m)	9.000	8.000	8.000	10.000	10.000	8.000	8833
Bereng Jun	Cuaca	Berawan	Cerah Berawan	Cerah Berawan	Cerah Berawan	Cerah Berawan	Berawan	Cerah Berawan
	Suhu (°C)	26	25	24	29	32	31	28
	Kelembapan (%)	92	96	99	73	69	71	83
	Kecepatan Angin (km/jam)	4	3	2	3	3	10	4
	Arah Angin	Timur	Timur	Barat Daya	Tenggara	Selatan	Tenggara	Timur
	Jarak Pandang (m)	9.000	8.000	8.000	10.000	10.000	10.000	9167
Fajar Harapan	Cuaca	Cerah Berawan	Cerah Berawan	Cerah Berawan	Cerah Berawan	Cerah Berawan	Hujan Ringan	Cerah Berawan
	Suhu (°C)	26	25	24	29	32	30	28
	Kelembapan (%)	93	97	99	72	69	74	84
	Kecepatan Angin (km/jam)	6	3	3	3	3	9	5
	Arah Angin	Timur Laut	Timur Laut	Selatan	Tenggara	Selatan	Tenggara	Timur Laut
	Jarak Pandang (m)	9.000	8.000	8.000	10.000	10.000	10.000	9167
Bangun Sari	Cuaca	Cerah Berawan	Cerah Berawan	Cerah Berawan	Cerah Berawan	Cerah Berawan	Hujan Ringan	Cerah Berawan
	Suhu (°C)	26	25	24	29	32	30	28
	Kelembapan (%)	93	97	99	73	70	76	85
	Kecepatan Angin (km/jam)	6	3	3	3	3	9	5
	Arah Angin	Timur Laut	Timur Laut	Selatan	Tenggara	Selatan	Tenggara	Timur Laut
	Jarak Pandang (m)	9.000	8.000	8.000	10.000	10.000	10.000	9167
Belawan Mulya	Cuaca	Cerah Berawan	Cerah Berawan	Cerah Berawan	Cerah Berawan	Cerah Berawan	Hujan Ringan	Cerah Berawan
	Suhu (°C)	26	25	24	29	32	30	28
	Kelembapan (%)	93	97	99	74	71	74	85
	Kecepatan Angin (km/jam)	6	3	3	3	3	9	5
	Arah Angin	Timur Laut	Timur Laut	Selatan	Tenggara	Selatan	Tenggara	Timur Laut
	Jarak Pandang (m)	9.000	8.000	8.000	10.000	10.000	10.000	9167
Bereng Belawan	Cuaca	Cerah Berawan	Cerah Berawan	Cerah Berawan	Cerah Berawan	Cerah Berawan	Cerah	Cerah Berawan
	Suhu (°C)	26	25	24	28	32	31	28
	Kelembapan (%)	93	95	99	84	70	71	85
	Kecepatan Angin (km/jam)	5	2	3	3	3	10	4
	Arah Angin	Timur Laut	Timur Laut	Selatan	Timur	Selatan	Tenggara	Timur Laut
	Jarak Pandang (m)	9.000	8.000	8.000	10.000	10.000	10.000	9167
Tumbang Sepan	Cuaca	Cerah Berawan	Cerah Berawan	Cerah Berawan	Berawan	Berawan Tebal	Hujan Ringan	Cerah Berawan
	Suhu (°C)	26	25	24	26	32	30	27
	Kelembapan (%)	93	97	99	86	71	76	87
	Kecepatan Angin (km/jam)	6	3	3	2	4	6	4
	Arah Angin	Timur Laut	Timur Laut	Selatan	Barat Daya	Tenggara	Tenggara	Timur Laut
	Jarak Pandang (m)	9.000	8.000	8.000	10.000	10.000	10.000	9167
Tumbang Talaken	Cuaca	Cerah Berawan	Cerah Berawan	Cerah Berawan	Berawan	Berawan Tebal	Hujan Ringan	Cerah Berawan
	Suhu (°C)	26	25	24	26	32	30	27
	Kelembapan (%)	93	97	99	87	71	80	88
	Kecepatan Angin (km/jam)	6	3	3	2	4	6	4
	Arah Angin	Timur Laut	Timur Laut	Selatan	Barat Daya	Tenggara	Tenggara	Timur Laut
	Jarak Pandang (m)	9.000	8.000	8.000	10.000	10.000	10.000	9167
Tangki Dahuyan	Cuaca	Cerah Berawan	Cerah Berawan	Cerah Berawan	Cerah Berawan	Cerah Berawan	Hujan Ringan	Cerah Berawan
	Suhu (°C)	26	25	24	28	32	30	28
	Kelembapan (%)	93	97	99	86	72	80	88
	Kecepatan Angin (km/jam)	5	4	2	3	2	3	3
	Arah Angin	Timur Laut	Timur Laut	Selatan	Timur	Tenggara	Tenggara	Timur Laut
	Jarak Pandang (m)	9.000	8.000	8.000	10.000	10.000	10.000	9167
Tumbang Jalemu	Cuaca	Cerah	Cerah Berawan	Cerah Berawan	Cerah Berawan	Cerah Berawan	Hujan Ringan	Cerah Berawan
	Suhu (°C)	26	25	24	29	31	29	27
	Kelembapan (%)	92	97	99	75	69	83	86
	Kecepatan Angin (km/jam)	7	4	3	3	3	4	4
	Arah Angin	Timur Laut	Timur Laut	Selatan	Tenggara	Tenggara	Tenggara	Tenggara
	Jarak Pandang (m)	9.000	8.000	7.000	10.000	10.000	10.000	9000
Taringen	Cuaca	Cerah Berawan	Cerah Berawan	Cerah Berawan	Cerah Berawan	Cerah Berawan	Berawan	Cerah Berawan
	Suhu (°C)	26	25	24	29	32	30	28
	Kelembapan (%)	92	96	99	73	69	74	84
	Kecepatan Angin (km/jam)	4	3	3	3	3	10	4
	Arah Angin	Timur	Timur	Barat Daya	Tenggara	Selatan	Tenggara	Timur
	Jarak Pandang (m)	9.000	8.000	8.000	10.000	10.000	9000	9000
Gohong	Cuaca	Cerah	Cerah Berawan	Cerah Berawan	Cerah Berawan	Cerah Berawan	Hujan Ringan	Cerah Berawan
	Suhu (°C)	26	25	24	29	31	29	27
	Kelembapan (%)	92	97	98	76	69	84	86
	Kecepatan Angin (km/jam)	7	4	3	3	3	4	4
	Arah Angin	Timur Laut	Timur Laut	Selatan	Tenggara	Tenggara	Tenggara	Tenggara
	Jarak Pandang (m)	9.000	8.000	6.000	10.000	10.000	10.000	8833

I. KONDISI TERKINI


Pantauan Cuaca Tanggal 26 Mei 2025

KECAMATAN SEPANG	TANGGAL						
	25/05/2025			26/05/2025			
	WAKTU (WIB)						
		16.00-20.00	20.00-24.00	00.00-04.00	04.00-08.00	08.00-12.00	12.00-16.00
Pematang Limau	Cuaca	Hujan Ringan	Berawan Tebal	Cerah Berawan	Cerah Berawan	Cerah	Cerah Berawan
	Suhu (°C)	25	26	24	25	30	28
	Kelembapan (%)	98	98	99	97	69	93
	Kecepatan Angin (km/jam)	1	3	5	6	2	3
	Arah Angin	Tenggara	Utara	Utara	Barat Laut	Barat Laut	Timur
	Jarak Pandang (m)	9000	9000	7000	10000	10000	10000
Tampelas	Cuaca	Hujan Ringan	Cerah	Cerah Berawan	Cerah Berawan	Cerah	Cerah
	Suhu (°C)	26	26	24	25	30	28
	Kelembapan (%)	97	99	99	96	70	91
	Kecepatan Angin (km/jam)	4	2	3	5	2	3
	Arah Angin	Selatan	Barat Laut	Utara	Barat Laut	Barat Laut	Tenggara
	Jarak Pandang (m)	9000	9000	8000	10000	10000	10000
Sepang Kota	Cuaca	Hujan Petir	Cerah Berawan	Cerah Berawan	Cerah Berawan	Cerah	Cerah
	Suhu (°C)	26	26	24	24	30	28
	Kelembapan (%)	98	99	99	97	68	91
	Kecepatan Angin (km/jam)	6	1	2	5	2	3
	Arah Angin	Tenggara	Barat Laut	Barat	Barat Laut	Barat Laut	Timur
	Jarak Pandang (m)	9000	9000	8000	10000	10000	10000
Sepang Simin	Cuaca	Hujan Ringan	Cerah	Cerah Berawan	Cerah Berawan	Cerah	Cerah
	Suhu (°C)	26	26	24	25	30	28
	Kelembapan (%)	98	99	99	96	69	92
	Kecepatan Angin (km/jam)	3	3	4	5	2	3
	Arah Angin	Tenggara	Utara	Utara	Barat Laut	Barat Laut	Timur
	Jarak Pandang (m)	9000	9000	7000	10000	10000	10000
Tewai Baru	Cuaca	Hujan Petir	Cerah Berawan	Cerah Berawan	Cerah Berawan	Cerah	Cerah
	Suhu (°C)	26	26	24	24	30	28
	Kelembapan (%)	98	99	99	97	69	90
	Kecepatan Angin (km/jam)	6	1	2	5	2	3
	Arah Angin	Tenggara	Barat Laut	Barat	Barat Laut	Barat Laut	Timur
	Jarak Pandang (m)	9000	9000	7000	10000	10000	10000
Tanjung Karitak	Cuaca	Hujan Ringan	Cerah Berawan	Cerah Berawan	Cerah Berawan	Cerah	Cerah
	Suhu (°C)	25	26	24	25	30	28
	Kelembapan (%)	98	98	99	97	70	91
	Kecepatan Angin (km/jam)	4	2	3	5	2	3
	Arah Angin	Selatan	Barat Laut	Utara	Barat Laut	Barat Laut	Tenggara
	Jarak Pandang (m)	9000	9000	7000	10000	10000	10000
Rabauh	Cuaca	Hujan Ringan	Cerah Berawan	Cerah Berawan	Cerah Berawan	Cerah	Berawan Tebal
	Suhu (°C)	25	26	24	25	30	28
	Kelembapan (%)	98	98	99	97	71	90
	Kecepatan Angin (km/jam)	5	1	2	6	2	3
	Arah Angin	Selatan	Barat Laut	Barat Daya	Barat Laut	Barat Laut	Tenggara
	Jarak Pandang (m)	9000	9000	7000	10000	10000	10000

I. KONDISI TERKINI
Pantauan Cuaca Tanggal 26 Mei 2025

KECAMATAN MIHING RAYA	TANGGAL						
	5/25/2025			5/26/2025			
	WAKTU (WIB)						
		16.00-20.00	20.00-24.00	00.00-04.00	04.00-08.00	08.00-12.00	12.00-16.00
Kampuri	Cuaca	Cerah	Hujan Ringan	Berawan Tebal	Berawan	Cerah Berawan	Cerah
	Suhu (°C)	26	25	25	27	30	28
	Kelembapan (%)	98	98	96	87	74	88
	Kecepatan Angin (km/jam)	1	2	6	4	6	3
	Arah Angin	Barat Laut	Barat	Barat Laut	Utara	Utara	Tenggara
	Jarak Pandang (m)	9,000	9,000	10,000	10,000	10,000	10,000
Tuyun	Cuaca	Cerah	Hujan Ringan	Berawan	Cerah	Cerah	Cerah
	Suhu (°C)	26	25	25	27	31	28
	Kelembapan (%)	98	98	97	88	69	90
	Kecepatan Angin (km/jam)	1	2	6	4	6	3
	Arah Angin	Barat Laut	Barat	Barat Laut	Utara	Utara	Tenggara
	Jarak Pandang (m)	9,000	9,000	10,000	10,000	10,000	10,000
Tumbang Empas	Cuaca	Cerah	Hujan Ringan	Berawan Tebal	Cerah	Cerah Berawan	Berawan Tebal
	Suhu (°C)	26	25	25	27	30	28
	Kelembapan (%)	97	98	93	87	71	88
	Kecepatan Angin (km/jam)	1	2	6	4	6	3
	Arah Angin	Barat Laut	Barat	Barat Laut	Utara	Utara	Tenggara
	Jarak Pandang (m)	9,000	9,000	10,000	10,000	10,000	10,000
Rangan Tate	Cuaca	Cerah	Hujan Ringan	Berawan Tebal	Berawan	Cerah Berawan	Berawan Tebal
	Suhu (°C)	26	25	25	27	30	28
	Kelembapan (%)	98	98	93	88	70	89
	Kecepatan Angin (km/jam)	1	2	6	4	6	3
	Arah Angin	Barat Laut	Barat	Barat Laut	Utara	Utara	Tenggara
	Jarak Pandang (m)	9,000	9,000	10,000	10,000	10,000	10,000
Dahian Tambuk	Cuaca	Cerah	Hujan Ringan	Berawan	Berawan	Cerah Berawan	Cerah
	Suhu (°C)	26	25	25	27	30	28
	Kelembapan (%)	98	98	91	88	74	89
	Kecepatan Angin (km/jam)	0	1	6	4	7	2
	Arah Angin	Barat Daya	Barat Daya	Barat Laut	Utara	Utara	Tenggara
	Jarak Pandang (m)	9,000	9,000	10,000	10,000	10,000	10,000
Tumbang Danau	Cuaca	Cerah	Hujan Ringan	Berawan	Berawan	Cerah Berawan	Cerah
	Suhu (°C)	26	25	25	27	30	28
	Kelembapan (%)	98	98	92	88	72	89
	Kecepatan Angin (km/jam)	0	1	6	4	7	2
	Arah Angin	Barat Daya	Barat Daya	Barat Laut	Utara	Utara	Tenggara
	Jarak Pandang (m)	9,000	9,000	10,000	10,000	10,000	10,000

Prakiraan cuaca kecamatan di Kabupaten Gunung Mas

Kecamatan	Sel, 27 Mei	Rab, 28 Mei	Kam, 29 Mei	Jum, 30 Mei	Sab, 31 Mei
Sepang ↗	<div> Hujan Ringan</div> <div><div></div><div>23-30 °C</div></div> <div><div></div><div>66-99%</div></div>	<div> Hujan Ringan</div> <div><div></div><div>24-31 °C</div></div> <div><div></div><div>65-98%</div></div>	<div> Hujan Petir</div> <div><div></div><div>23-31 °C</div></div> <div><div></div><div>63-99%</div></div>	<div> Berawan</div> <div><div></div><div>25-33 °C</div></div> <div><div></div><div>64-97%</div></div>	<div> Petir</div> <div><div></div><div>24-30 °C</div></div> <div><div></div><div>70-99%</div></div>
Kurun ↗	<div> Hujan Ringan</div> <div><div></div><div>24-30 °C</div></div> <div><div></div><div>74-99%</div></div>	<div> Berawan</div> <div><div></div><div>25-31 °C</div></div> <div><div></div><div>68-99%</div></div>	<div> Hujan Ringan</div> <div><div></div><div>23-31 °C</div></div> <div><div></div><div>65-99%</div></div>	<div> Petir</div> <div><div></div><div>24-32 °C</div></div> <div><div></div><div>65-95%</div></div>	<div> Petir</div> <div><div></div><div>24-29 °C</div></div> <div><div></div><div>76-99%</div></div>
Tewah ↗	<div> Hujan Ringan</div> <div><div></div><div>23-30 °C</div></div> <div><div></div><div>73-99%</div></div>	<div> Hujan Ringan</div> <div><div></div><div>24-31 °C</div></div> <div><div></div><div>66-98%</div></div>	<div> Berawan</div> <div><div></div><div>23-30 °C</div></div> <div><div></div><div>65-99%</div></div>	<div> Petir</div> <div><div></div><div>24-33 °C</div></div> <div><div></div><div>61-96%</div></div>	<div> Petir</div> <div><div></div><div>23-29 °C</div></div> <div><div></div><div>75-99%</div></div>
Kahayan Hulu Utara ↗	<div> Hujan Ringan</div> <div><div></div><div>23-30 °C</div></div> <div><div></div><div>69-99%</div></div>	<div> Hujan Ringan</div> <div><div></div><div>24-31 °C</div></div> <div><div></div><div>72-98%</div></div>	<div> Berawan</div> <div><div></div><div>23-30 °C</div></div> <div><div></div><div>67-99%</div></div>	<div> Petir</div> <div><div></div><div>24-32 °C</div></div> <div><div></div><div>63-95%</div></div>	<div> Petir</div> <div><div></div><div>23-29 °C</div></div> <div><div></div><div>74-99%</div></div>
Rungan ↗	<div> Hujan Ringan</div> <div><div></div><div>23-31 °C</div></div> <div><div></div><div>64-99%</div></div>	<div> Hujan Ringan</div> <div><div></div><div>24-32 °C</div></div> <div><div></div><div>61-99%</div></div>	<div> Hujan Ringan</div> <div><div></div><div>23-31 °C</div></div> <div><div></div><div>64-99%</div></div>	<div> Berawan</div> <div><div></div><div>24-32 °C</div></div> <div><div></div><div>64-97%</div></div>	<div> Petir</div> <div><div></div><div>24-30 °C</div></div> <div><div></div><div>71-99%</div></div>
Manuhing ↗	<div> Hujan Ringan</div> <div><div></div><div>23-31 °C</div></div> <div><div></div><div>66-99%</div></div>	<div> Hujan Ringan</div> <div><div></div><div>24-32 °C</div></div> <div><div></div><div>61-98%</div></div>	<div> Hujan Ringan</div> <div><div></div><div>23-30 °C</div></div> <div><div></div><div>66-99%</div></div>	<div> Berawan</div> <div><div></div><div>24-32 °C</div></div> <div><div></div><div>65-97%</div></div>	<div> Petir</div> <div><div></div><div>24-30 °C</div></div> <div><div></div><div>72-99%</div></div>
Mihing Raya ↗	<div> Hujan Ringan</div> <div><div></div><div>23-30 °C</div></div> <div><div></div><div>69-99%</div></div>	<div> Berawan</div> <div><div></div><div>24-31 °C</div></div> <div><div></div><div>66-99%</div></div>	<div> Hujan Petir</div> <div><div></div><div>23-31 °C</div></div> <div><div></div><div>64-99%</div></div>	<div> Berawan</div> <div><div></div><div>24-32 °C</div></div> <div><div></div><div>64-96%</div></div>	<div> Petir</div> <div><div></div><div>24-29 °C</div></div> <div><div></div><div>75-99%</div></div>
Damang Batu ↗	<div> Hujan Ringan</div> <div><div></div><div>22-31 °C</div></div> <div><div></div><div>66-99%</div></div>	<div> Hujan Petir</div> <div><div></div><div>23-30 °C</div></div> <div><div></div><div>71-98%</div></div>	<div> Petir</div> <div><div></div><div>22-28 °C</div></div> <div><div></div><div>67-99%</div></div>	<div> Berawan</div> <div><div></div><div>23-30 °C</div></div> <div><div></div><div>61-92%</div></div>	<div> Petir</div> <div><div></div><div>22-28 °C</div></div> <div><div></div><div>73-99%</div></div>
Miri Manasa ↗	<div> Hujan Ringan</div> <div><div></div><div>23-29 °C</div></div> <div><div></div><div>76-99%</div></div>	<div> Hujan Ringan</div> <div><div></div><div>23-30 °C</div></div> <div><div></div><div>71-99%</div></div>	<div> Berawan</div> <div><div></div><div>22-29 °C</div></div> <div><div></div><div>66-99%</div></div>	<div> Berawan</div> <div><div></div><div>22-32 °C</div></div> <div><div></div><div>57-95%</div></div>	<div> Petir</div> <div><div></div><div>23-29 °C</div></div> <div><div></div><div>71-99%</div></div>
Rungan Hulu ↗	<div> Hujan Ringan</div> <div><div></div><div>23-30 °C</div></div> <div><div></div><div>69-99%</div></div>	<div> Berawan</div> <div><div></div><div>24-31 °C</div></div> <div><div></div><div>66-99%</div></div>	<div> Hujan Ringan</div> <div><div></div><div>23-30 °C</div></div> <div><div></div><div>68-99%</div></div>	<div> Cerah Berawan</div> <div><div></div><div>24-32 °C</div></div> <div><div></div><div>64-96%</div></div>	<div> Petir</div> <div><div></div><div>24-29 °C</div></div> <div><div></div><div>77-99%</div></div>
Manuhing Raya ↗	<div> Hujan Ringan</div> <div><div></div><div>23-30 °C</div></div> <div><div></div><div>66-99%</div></div>	<div> Hujan Ringan</div> <div><div></div><div>24-31 °C</div></div> <div><div></div><div>62-99%</div></div>	<div> Berawan</div> <div><div></div><div>23-30 °C</div></div> <div><div></div><div>65-99%</div></div>	<div> Petir</div> <div><div></div><div>24-32 °C</div></div> <div><div></div><div>61-95%</div></div>	<div> Petir</div> <div><div></div><div>24-29 °C</div></div> <div><div></div><div>75-98%</div></div>
Rungan Barat ↗	<div> Hujan Ringan</div> <div><div></div><div>23-31 °C</div></div> <div><div></div><div>67-99%</div></div>	<div> Hujan Ringan</div> <div><div></div><div>24-31 °C</div></div> <div><div></div><div>65-99%</div></div>	<div> Hujan Ringan</div> <div><div></div><div>23-30 °C</div></div> <div><div></div><div>68-99%</div></div>	<div> Berawan</div> <div><div></div><div>24-32 °C</div></div> <div><div></div><div>64-96%</div></div>	<div> Petir</div> <div><div></div><div>24-29 °C</div></div> <div><div></div><div>76-98%</div></div>

II.a. DATA BANJIR TAHUN 2025



BADAN PENANGGULANGAN BENCANA DAERAH KABUPATEN GUNUNG MAS
JLN. LETJEND. SOEPRAPTO, KEL. TAMPANG TUMBANG ANJIR, KEC. KURUN, KAB. GUNUNG MAS

KEJADIAN BANJIR PADA HARI : SENIN, 26 MEI 2025

DATA KEJADIAN BANJIR :

No.	Nama Kecamatan	Desa	KK	Jumlah				Fasilitas Umum					Keterangan	
				Dewasa		Anak	Jiwa	Tempa Ibadah			Sekolah	Puskesmas		Lain-lain
				L	P			Mesjid	Gereja	Balai Hindu				
														-
														Data Terakhir

II.b. DATA BANJIR TAHUN 2025

Kecamatan / Kota	Bulan												Kejadian (x)
	1	2	3	4	5	6	7	8	9	10	11	12	
Kurun	-	-	5	-	-								(Jumat, 07 Maret 2025) Jln. Trans Kuala Kurun - Desa Penda Linda / Petus - Desa Teluk Nyatu ; Jln. Jendral Sudirman, Kel. Tampang Tumbang Anjir, berdampak banjir pada Jalan Penghubung, Ketinggian Air ± 100 cm. ----- (Jumat, 14 Maret 2025) Kel. Tampang Tumbang Anjir - RT. 004, berdampak banjir pada 79 KK. Desa Tumbang Tambirah, berdampak banjir pada Sarana Lokal Umum. ----- (Minggu, 16 Maret 2025) Jln. Sangkurun (Gang Manggis), Kel. Kuala Kurun, berdampak banjir pada Sarana Lokal Umum. Desa Tumbang Miwan, berdampak banjir pada 108 KK.
Kahayan Hulu Utara	-	-	2	-	-								(Senin, 17 Maret 2025) Desa Penda Rangas, berdampak banjir pada 3 KK, Desa Penda Tumbang Sian, berdampak banjir pada 3 KK.
Damang Batu	-	-	-	-	-								-
Sepang	1	-	-	-	-								(Minggu, 19 Januari 2025) Desa Tampelas, berdampak banjir pada 62 KK / 310 Jiwa, Ketinggian Air ± 50 cm.
Miri Manasa	-	-	2	-	-								(Kamis, 13 Maret 2025) Kel. Tumbang Napoi, berdampak banjir pada Sarana Lokal Umum. ----- (Jumat, 14 Maret 2025) Desa Tumbang Masukih, berdampak banjir pada Sarana Lokal Umum.
Tewah	-	-	2	-	-								(Kamis - Sabtu, 13 - 15 Maret 2025) Jln. Patahu RT. 005 ; Jln. Menteng, Kel. Tewah, berdampak banjir pada 701 KK / 2786 Jiwa. ----- (Minggu, 16 Maret 2025) Desa Sare Rangan, berdampak banjir pada 29 KK.
Manuhing	-	-	2	-	-								(Sabtu, 15 Maret 2025) Desa Tangki Dahuyan, berdampak banjir pada Sarana Lokal Umum. ----- (Minggu, 16 Maret 2025) Kel. Tumbang Talaken, berdampak banjir pada Sarana Lokal Umum.
Manuhing Raya	-	-	6	-	-								(Selasa - Rabu & Senin, 04 - 05 & 17 Maret 2025) Kel. Tehang, berdampak banjir pada 377 KK / 1.131 Jiwa, Desa Luwuk Tukau, berdampak banjir pada 17 KK / 56 Jiwa, Desa Tumbang Oroi, berdampak banjir pada 12 KK / 37 Jiwa, Desa Tumbang Samui, berdampak banjir pada 20 KK / 65 Jiwa, Desa Putat Durei, berdampak banjir pada 7 KK / 21 Jiwa, Desa Tumbang Mantuhe, berdampak banjir pada 7 KK / 24 Jiwa, Ketinggian Air ± 50 - 70 cm.

Rungan	1	-	8	-	-								(Selasa, 21 Januari 2025) Desa Tumbang Malahoi, berdampak banjir pada 60 KK, Ketinggian Air ± - cm. ----- (Sabtu-Minggu, 15-16 Maret 2025) Desa Tumbang Malahoi, berdampak banjir pada 188 KK, Desa Tumbang Kajuei, berdampak banjir pada 66 KK, Desa Tumbang Bunut, berdampak banjir pada 28 KK, Desa Tumbang Jutuh, berdampak banjir pada 16 KK. ----- (Senin, 17 Maret 2025) Desa Bereng Malaka, berdampak banjir pada 18 KK, Desa Jakatan Raya, berdampak banjir pada 76 KK, Desa Linau, berdampak banjir pada 86 KK, Desa Parempei, berdampak banjir pada 15 KK.
Rungan Hulu	-	-	6	-	-								(Sabtu, 15 Maret 2025) Desa Jangkit, berdampak banjir pada 20 KK, Desa Sangal, berdampak banjir pada 139 KK. ----- (Minggu, 16 Maret 2025) Desa Tumbang Lapan, berdampak banjir pada 142 KK. ----- (Senin, 17 Maret 2025) Kel. Tumbang Rahuyan, berdampak banjir pada 70 KK, Desa Sei Antai, berdampak banjir pada 125 KK, Desa Mujai, berdampak banjir pada 14 KK.
Rungan Barat	3	-	1	-	-								(Minggu, 19 Januari 2025) Desa Tusang Raya, berdampak banjir pada 28 KK / 93 Jiwa, Ketinggian Air ± 40 cm. Desa Tumbang Langgah, berdampak banjir pada 50 KK / 210 Jiwa, Ketinggian Air ± 150 cm. ----- (Jumat, 31 Januari 2025) Desa Tumbang Bahanei, berdampak banjir pada 40 KK / - Jiwa, Ketinggian Air ± - cm. ----- (Sabtu, 15 Maret 2025) Desa Tumbang Jalemu Kajuei, berdampak banjir pada 1 (satu) bangunan TK PAUD & 1 (satu) bangunan PUSTU, Sarana Lokal Umum.
Mihing Raya	-	-	-	-	-								-

III. DATA TANAH LONGSOR TAHUN 2025

Kecamatan / Kota	Bulan												Kejadian (x)
	1	2	3	4	5	6	7	8	9	10	11	12	
Kurun	-	-	-	-	-								
Kahayan Hulu Utara	-	-	-	-	-								
Damang Batu	1	-	-	-	-								(Kamis, 23 Januari 2025) Desa Tumbang Mahuroi. Kejadian longsor diperkirakan korban 2 (dua) Orang, sampai sekarang masih belum diketemukan. An. : -
Sepang	-	-	-	-	-								
Miri Manasa	-	-	-	-	-								
Tewah	-	-	-	-	-								
Manuhing	-	-	-	-	-								
Manuhing Raya	-	-	-	-	-								
Rungan	-	-	-	-	-								
Rungan Hulu	-	-	-	-	-								
Rungan Barat	-	-	-	-	-								
Mihing Raya	-	-	-	-	-								

IV. DATA ORANG HILANG / TENGGELAM TAHUN 2025

Kecamatan / Kota	Bulan												Kejadian (x)
	1	2	3	4	5	6	7	8	9	10	11	12	
Kurun	-	-	-	-	-								
Kahayan Hulu Utara	-	-	-		-								
Damang Batu	-	1	-	-	-								(Kamis, 20 Februari 2025) Desa Tumbang Marikoi, di DAS Kahayan. Korban tenggelam ditemukan Telah Meninggal Dunia (TMD). An. : FIRZA VALENTINO FERIE
Sepang	-	-	-	-	-								
Miri Manasa	-	-	-	-	-								
Tewah	-	1	-	-	-								(Minggu, 16 Februari 2025) Desa Batu Nyiwuh RT. 004, di DAS Kahayan. Korban tenggelam ditemukan Telah Meninggal Dunia (TMD). An. : DESLAN JULINDRI (Als. DESLAN BIN SUNDRI)
Manuhing	-	-	-	-	-								
Manuhing Raya	-	-	-	-	-								
Rungan	-	-	-	-	-								
Rungan Hulu	-	-	-	-	-								
Rungan Barat	-	-	-	-	-								
Mihing Raya	-	-	-	-	-								

V. DATA KEBAKARAN PEKARANGAN / PERUMAHAN TAHUN 2025

Kecamatan / Kota	Bulan												Kejadian (x)
	1	2	3	4	5	6	7	8	9	10	11	12	
Kurun	1	1	-	-	-								(Rabu, 01 Januari 2025) Jln. Lintas Kurun Sebrang RT. 014 / RW. 002, Kel. Kuala Kurun = 5 (lima) Rumah Penduduk Terbakar / Tidak Ada Korban Jiwa An. : 1) SUNARYO AFFANDI ; 2) SALAMAT ; 3) SANDRO ; 4) NURTATIE ; 5) SANIAH ----- (Jumat, 07 Februari 2025) Jln. Lintas Desa Tumbang Tariak - Kuala Kurun = Kebakaran Rumah Kost / Barak 5 (lima) Pintu / Tidak Ada Korban Jiwa An. : Bp. WIRO / WINDA WIWIN
Kahayan Hulu Utara	-	-	-	-	-								
Damang Batu	-	-	-	-	-								
Sepang	-	-	-	-	-								
Miri Manasa	-	-	-	-	-								
Tewah	-	-	-	-	-								
Manuhing	2	-	-	-	1								(Sabtu, 11 Januari 2025) Jln. Babilu RT. 001 / RW. 001, Kel. Tumbang Talaken = 1 (satu) Rumah Penduduk Terbakar / Tidak Ada Korban Jiwa An. : MADI D. E. S. ----- (Senin, 20 Januari 2025) Pinggir Jalan Umum, Kel. Tumbang Talaken = 2 (dua) Rumah Penduduk Terbakar / Tidak Ada Korban Jiwa An. : - ----- (Kamis, 08 Mei 2025) Jln. Tangkasiang RT. 006 / RW. 002, di Pasar Lek Guhung, Kel. Tumbang Talaken = 6 (enam) Rumah Penduduk Terbakar / Tidak Ada Korban Jiwa An. : 1) H. TRISNO / RUDI ; 2) LUTFI / JAIS ; 3) SAMAD ; 4) OSON / ZUBER - AGUNG 5) CACA D. NAWAI / HARUM - SABINO ; 6) BUDIANTO / EKA
Manuhing Raya	-	-	-	-	-								
Rungan	1	-	-	1	-								(Kamis, 09 Januari 2025) Desa Bereng Baru RT. 002 / RW. 001 = 1 (satu) Rumah Penduduk Terbakar / Tidak Ada Korban Jiwa An. : HENDRI WANTO (Jumat, 19 April 2025) Desa Luwuk Langkuas = 1 (satu) Rumah Penduduk dan Toko Sembako - Bengkel Motor Terbakar / Tidak Ada Korban Jiwa An. : RAMA / IRA SUSILAWATI
Rungan Hulu	-	-	-	-	-								
Rungan Barat	-	-	-	-	-								
Mihing Raya	1	-	-	-	-								(Selasa, 14 Januari 2025) Jln. Damang Batu RT. 001 / RW. 001, Desa Tumbang Danau = 4 (empat) Rumah Penduduk Terbakar / Tidak Ada Korban Jiwa An. : 1) DISON DAHIM ; 2) TIMBUL ; 3) PRITILO ; 4) RUPUS ANJAS

VI. DATA KEBAKARAN HUTAN DAN LAHAN TAHUN 2025

Hari / Tanggal : Minggu, 25-05-2025
Pukul : 16.00 WIB - 08.00 WIB

NO.	KECAMATAN	KEJADIAN (x)	LUAS KARHUTLA ± (Ha)
1	KURUN	-	-
2	KAHAYAN HULU UTARA	-	-
3	DAMANG BATU	-	-
4	SEPANG	-	-
5	MIRI MANASA	-	-
6	TEWAH	1	0,2
7	MANUHING	-	-
8	MANUHING RAYA	-	-
9	RUNGAN	-	-
10	RUNGAN HULU	-	-
11	RUNGAN BARAT	-	-
12	MIHING RAYA	-	-
TOTAL JUMLAH		1	0,2

--- s/d ---

Hari / Tanggal : Senin, 26-05-2025
Pukul : 08.00 WIB - 16.00 WIB

NO.	KECAMATAN	KEJADIAN (x)	LUAS KARHUTLA ± (Ha)
1	KURUN	-	-
2	KAHAYAN HULU UTARA	-	-
3	DAMANG BATU	-	-
4	SEPANG	-	-
5	MIRI MANASA	-	-
6	TEWAH	-	-
7	MANUHING	-	-
8	MANUHING RAYA	-	-
9	RUNGAN	-	-
10	RUNGAN HULU	-	-
11	RUNGAN BARAT	-	-
12	MIHING RAYA	-	-
TOTAL JUMLAH		-	-

Sumber : Badan Penanggulangan Bencana Daerah Kabupaten Gunung Mas

VII. DATA HOTSPOT SATELIT NASA - MODIS, NASA - SNPP, & NASA - NOAA20 TAHUN 2025

Hari / Tanggal : Minggu, 25-05-2025
Pukul : 16.00 WIB - 08.00 WIB

NO.	KECAMATAN	CONFIDENCE %			KEJADIAN (x)	LUAS KARHUTLA ± (Ha)
		L	M	H		
1	KURUN	-	1	-	1	-
2	KAHAYAN HULU UTARA	-	-	-	-	-
3	DAMANG BATU	-	-	-	-	-
4	SEPANG	-	-	-	-	-
5	MIRI MANASA	-	-	-	-	-
6	TEWAH	-	-	-	-	-
7	MANUHING	-	-	-	-	-
8	MANUHING RAYA	-	-	-	-	-
9	RUNGAN	-	-	-	-	-
10	RUNGAN HULU	-	-	-	-	-
11	RUNGAN BARAT	-	-	-	-	-
12	MIHING RAYA	-	-	-	-	-
TOTAL JUMLAH		-	1	-	1	-

NO.	KECAMATAN	DESA	LATITUDE	LONGITUDE	CONFIDENCE %			KET.
					L	M	H	
1	KURUN	Tumbang Miwan	-1.21947	113.84595		1		
2	KAHAYAN HULU UTARA							
3	DAMANG BATU							
4	SEPANG							
5	MIRI MANASA							
6	TEWAH							
7	MANUHING							
8	MANUHING RAYA							
9	RUNGAN							
10	RUNGAN HULU							
11	RUNGAN BARAT							
12	MIHING RAYA							
TOTAL JUMLAH						1		

Tingkat Kepercayaan Hotspot :

L : Rendah
M : Sedang
H : Tinggi

Sumber : <https://sipongi.menlhk.go.id/>

--- s/d ---

Hari / Tanggal : Senin, 26-05-2025
Pukul : 08.00 WIB - 16.00 WIB

NO.	KECAMATAN	CONFIDENCE %			KEJADIAN (x)	LUAS KARHUTLA ± (Ha)
		L	M	H		
1	KURUN	-	-	-	-	-
2	KAHAYAN HULU UTARA	-	-	-	-	-
3	DAMANG BATU	-	-	-	-	-
4	SEPANG	-	-	-	-	-
5	MIRI MANASA	-	-	-	-	-
6	TEWAH	-	-	-	-	-
7	MANUHING	-	-	-	-	-
8	MANUHING RAYA	-	-	-	-	-
9	RUNGAN	-	-	-	-	-
10	RUNGAN HULU	-	-	-	-	-
11	RUNGAN BARAT	-	2	-	-	-
12	MIHING RAYA	-	-	-	-	-
TOTAL JUMLAH		-	2	-	-	-

NO.	KECAMATAN	DESA	LATITUDE	LONGITUD E	CONFIDENCE %			KET.
					L	M	H	
1	KURUN							
2	KAHAYAN HULU UTARA							
3	DAMANG BATU							
4	SEPANG							
5	MIRI MANASA							
6	TEWAH							
7	MANUHING							
8	MANUHING RAYA							
9	RUNGAN							
10	RUNGAN HULU							
11	RUNGAN BARAT	Tusang Raya	-1.14225	113.40547		1		
		Tajah Antang Raya	-1.20369	113.50459		1		
12	MIHING RAYA							
TOTAL JUMLAH						2		

Tingkat Kepercayaan Hotspot :

L : Rendah
M : Sedang
H : Tinggi

Sumber : <https://sipongi.menlhk.go.id/>

PENDATAAN KEBAKARAN HUTAN DAN LAHAN

JENIS BENCANA : KARHUTLA
WAKTU BENCANA : 16.13 – 17.13 WIB
TANGGAL BENCANA : MINGGU, 25 MEI 2025
LOKASI BENCANA : DESA / KELURAHAN : BATU NYAPAU KECAMATAN : TEWAH

KOORDINAT		VEGETASI	JENIS TANAH	MORFOLOGI	LUAS TERBAKAR ± (Ha)	LAMA PEMADAMAN	PENYEBAB TERJADI	KORBAN JIWA
<i>LATITUDE</i>	<i>LONGITUDE</i>							
-1.107698S	113.765304E	Semak Belukar dan Pepohonan	Mineral	Perbukitan Sedang-Curam	0,2	60 Menit	Karena Masyarakat	-

FASILITAS UMUM TERDAMPAK	KERUGIAN FINANSIAL (Rp.)	STATUS LAHAN	PEMILIK LAHAN	JUMLAH ANGGOTA PEMADAM	JUMLAH KENDARAAN PEMADAM	JUMLAH PERALATAN PEMADAM
-	-	Milik Pribadi	Milik Pribadi	BPBD (5 Orang)	1. Mobil (1 Unit) 2. Truk Tangki (1 Bh)	1. Mesin Pompa (1 Bh) 2. Selang Pelempar (5 Rol) 3. Nozzel (1 Buah)

DESKRIPSI : Tidak Ada Kegiatan Posko

KOORDINATOR LAPANGAN,

PENDATAAN KEBAKARAN HUTAN DAN LAHAN

JENIS BENCANA : KARHUTLA
WAKTU BENCANA : WIB
TANGGAL BENCANA : SENIN, 26 MEI 2025
LOKASI BENCANA : DESA / KELURAHAN : KECAMATAN :

KOORDINAT		VEGETASI	JENIS TANAH	MORFOLOGI	LUAS TERBAKAR ± (Ha)	LAMA PEMADAMAN	PENYEBAB TERJADI	KORBAN JIWA
LATITUDE	LONGITUDE							

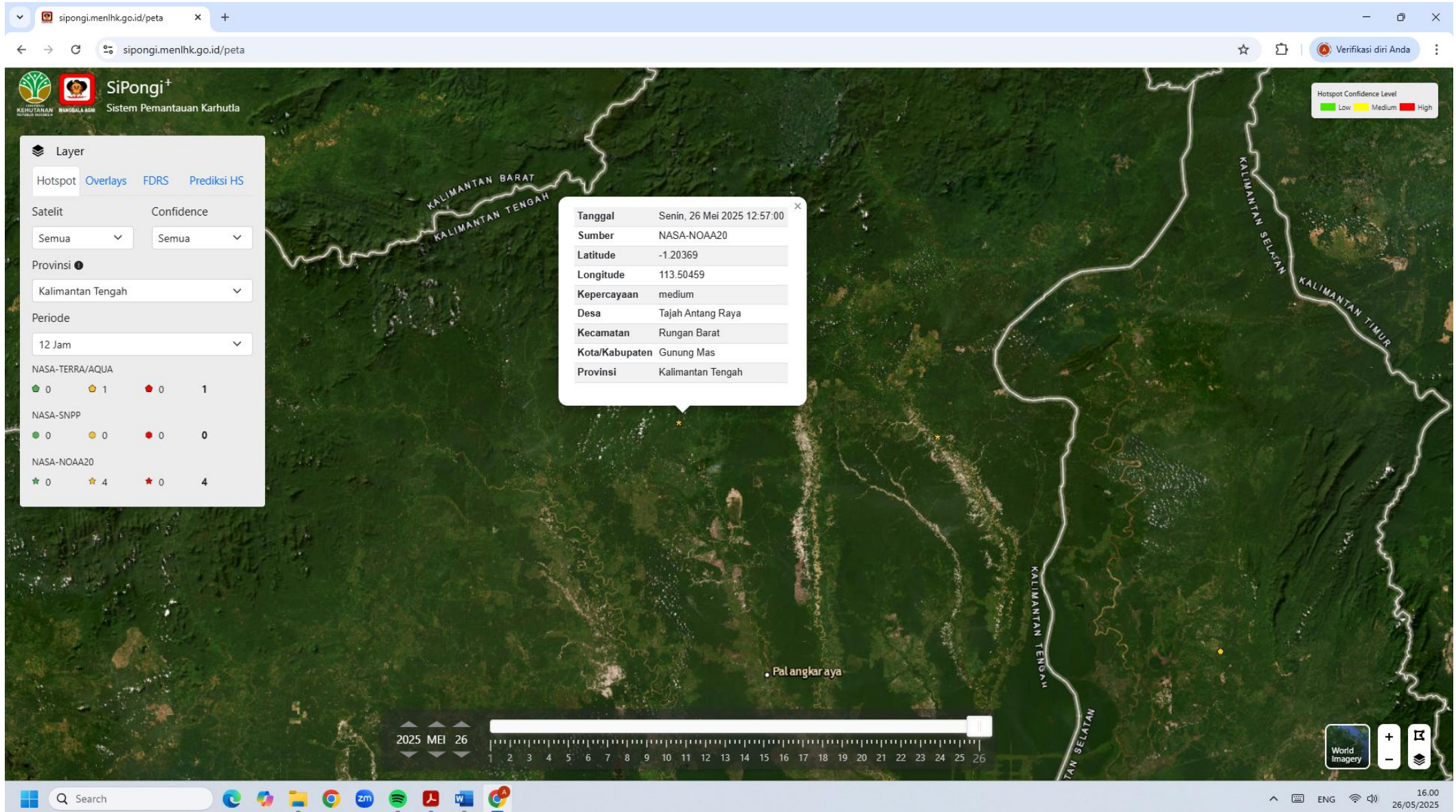
FASILITAS UMUM TERDAMPAK	KERUGIAN FINANSIAL (Rp.)	STATUS LAHAN	PEMILIK LAHAN	JUMLAH ANGGOTA PEMADAM	JUMLAH KENDARAAN PEMADAM	JUMLAH PERALATAN PEMADAM

DESKRIPSI : Tidak Ada Kegiatan Posko

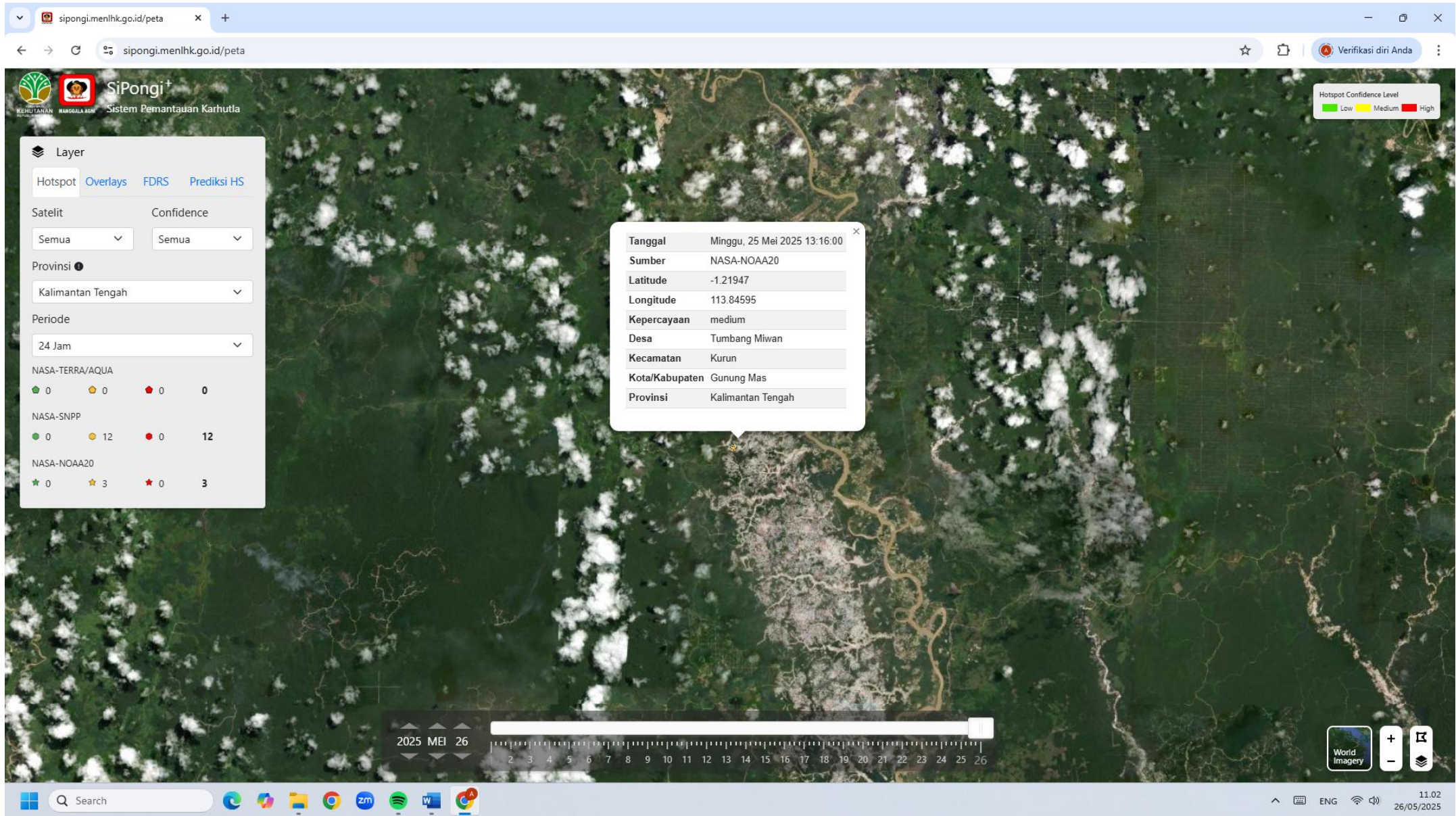
KOORDINATOR LAPANGAN,

HOTSPOT DI KABUPATEN GUNUNG MAS

SENIN TANGGAL 26 MEI 2025 :



HOTSPOT DI KABUPATEN GUNUNG MAS TANGGAL 25 MEI 2025 PUKUL 16.00 – 08.00 WIB



KARHUTLA DI DESA BATU NYAPAU KECAMATAN TEWAH TGL 25 MEI 2025



HASIL PEMANTAUAN HARI INI :

KEGIATAN PETUGAS PIKET BPBD KABUPATEN GUNUNG MAS :

1. Melakukan Monitoring / Pemantauan Bencana Banjir, Tanah Longsor, serta Kebakaran Pekarangan Perumahan Tahun 2025 di Kabupaten Gunung Mas.
2. Berkoordinasi dengan TNI, POLRI, Kepala Desa, dan Camat di Kabupaten Gunung Mas apabila terjadi Bencana.

Dokumentasi Pemantauan **TIM TRC BPBD Kabupaten Gunung Mas** : **NIHIL**

Demikian Laporan Harian Kabupaten Gunung Mas Sore Hari / Tgl. : **Senin, 26 Mei 2025**
Pukul : 16.00 WIB



LAPORAN HARIAN PRAKIRAAN CUACA,

KEJADIAN BANJIR, TANAH LONGSOR &

KEBAKARAN PEKARANGAN PERUMAHAN - HUTAN DAN LAHAN

BPBD KABUPATEN GUNUNG MAS

TAHUN 2025

Selamat Sore, mohon izin melaporkan, informasi terkait kondisi di Kabupaten Gunung Mas saat ini :
Hari/Tanggal: Selasa, 27 Mei 2025

I. KONDISI TERKINI
Pantauan Cuaca Tanggal 27 Mei 2025

KECAMATAN	TANGGAL						
	26/5/2025			27/5/2025			
	WAKTU (WIB)						
		16.00-20.00	20.00-24.00	00.00-04.00	04.00-08.00	08.00-12.00	12.00-16.00
Sepang (Kel. Sepang Simin)	Cuaca	Berawan	Hujan Ringan	Hujan Ringan	Hujan Ringan	Berawan Tebal	Berawan
	Suhu (°C)	26	25	24	26	27	29
	Kelembapan (%)	97	98	99	94	98	92
	Kecepatan Angin (km/jam)	2	7	3	7	2	4
	Arah Angin	Tenggara	Selatan	Utara	Utara	Timur	Timur
	Jarak Pandang (m)	10000	9000	9000	9000	10000	10000
Kurun (Kel. Kuala Kurun)	Cuaca	Hujan Petir	Hujan Petir	Berawan Tebal	Berawan Tebal	Berawan	Berawan
	Suhu (°C)	26	25	24	25	27	29
	Kelembapan (%)	95	95	99	95	96	88
	Kecepatan Angin (km/jam)	1	4	2	2	2	2
	Arah Angin	Tenggara	Tenggara	Barat Laut	Utara	Timur Laut	Tenggara
	Jarak Pandang (m)	10000	9000	9000	9000	10000	10000
Tewah (Kel. Tewah)	Cuaca	Hujan Petir	Hujan Petir	Berawan Tebal	Berawan	Berawan	Berawan Tebal
	Suhu (°C)	26	25	24	25	27	29
	Kelembapan (%)	97	96	99	94	97	88
	Kecepatan Angin (km/jam)	0	3	3	1	2	2
	Arah Angin	Barat Daya	Selatan	Barat	Timur Laut	Timur	Selatan
	Jarak Pandang (m)	10000	9000	9000	9000	10000	10000
Kahayan Hulu Utara (Kel. Tumbang Miri)	Cuaca	Hujan Ringan	Hujan Ringan	Hujan Ringan	Berawan Tebal	Berawan Tebal	Hujan Ringan
	Suhu (°C)	26	24	24	25	27	29
	Kelembapan (%)	97	97	99	93	96	91
	Kecepatan Angin (km/jam)	0	4	1	2	2	3
	Arah Angin	Tenggara	Barat	Barat Daya	Timur Laut	Timur	Selatan
	Jarak Pandang (m)	10000	9000	9000	9000	10000	10000
Rungan (Kel. Jakatan Raya)	Cuaca	Hujan Ringan	Hujan Ringan	Hujan Ringan	Hujan Ringan	Berawan	Berawan
	Suhu (°C)	26	24	24	25	27	29
	Kelembapan (%)	98	98	99	93	99	92
	Kecepatan Angin (km/jam)	2	4	4	5	2	3
	Arah Angin	Timur	Selatan	Utara	Utara	Timur	Timur
	Jarak Pandang (m)	10000	9000	9000	9000	10000	10000
Manuhing (Kel. TumbangTalaken)	Cuaca	Berawan Tebal	Berawan	Hujan Ringan	Hujan Ringan	Berawan	Berawan
	Suhu (°C)	26	24	24	26	27	29
	Kelembapan (%)	97	99	99	92	97	92
	Kecepatan Angin (km/jam)	1	4	3	5	1	4
	Arah Angin	Selatan	Selatan	Barat Laut	Utara	Timur	Timur Laut
	Jarak Pandang (m)	10000	9000	9000	9000	10000	10000
Mihing Raya (Kel. Kampuri)	Cuaca	Hujan Ringan	Hujan Ringan	Hujan Ringan	Hujan Ringan	Berawan Tebal	Berawan
	Suhu (°C)	26	25	24	25	27	29
	Kelembapan (%)	97	97	99	92	98	92
	Kecepatan Angin (km/jam)	1	6	3	5	2	4
	Arah Angin	Tenggara	Selatan	Utara	Utara	Timur	Timur
	Jarak Pandang (m)	1000	9000	9000	9000	10000	10000
Damang Batu (Kel. Tumbang Marikoi)	Cuaca	Hujan Ringan	Hujan Sedang	Hujan Ringan	Berawan Tebal	Berawan Tebal	Hujan Ringan
	Suhu (°C)	26	24	23	25	27	29
	Kelembapan (%)	98	98	99	96	98	93
	Kecepatan Angin (km/jam)	0	6	3	4	3	3
	Arah Angin	Tenggara	Barat Daya	Barat	Utara	Timur Laut	Tenggara
	Jarak Pandang (m)	10000	9000	9000	9000	10000	10000
Miri Manasa (Kel.Tumbang Napoi)	Cuaca	Hujan Ringan	Hujan Ringan	Berawan Tebal	Hujan Ringan	Berawan	Hujan Ringan
	Suhu (°C)	25	24	24	25	27	29
	Kelembapan (%)	98	95	99	94	94	88
	Kecepatan Angin (km/jam)	1	2	2	1	1	1
	Arah Angin	Barat	Barat Daya	Selatan	Timur	Selatan	Selatan
	Jarak Pandang (m)	10000	9000	9000	9000	10000	10000
Rungan Hulu (Kel. Tumbang Rahuyan)	Cuaca	Hujan Ringan	Hujan Petir	Hujan Ringan	Berawan Tebal	Berawan Tebal	Berawan
	Suhu (°C)	26	24	24	25	27	30
	Kelembapan (%)	96	97	99	94	98	90
	Kecepatan Angin (km/jam)	0	5	2	4	2	0
	Arah Angin	Utara	Selatan	Barat Laut	Timur Laut	Timur Laut	Barat
	Jarak Pandang (m)	10000	9000	9000	9000	10000	10000
Manuhing Raya (Kel. Tehang)	Cuaca	Hujan Ringan	Hujan Ringan	Hujan Ringan	Berawan Tebal	Berawan	Berawan
	Suhu (°C)	26	24	23	25	27	29
	Kelembapan (%)	97	98	99	96	98	94
	Kecepatan Angin (km/jam)	1	6	3	4	3	2
	Arah Angin	Selatan	Barat Daya	Barat Laut	Utara	Timur Laut	Timur
	Jarak Pandang (m)	10000	9000	9000	9000	10000	10000
Rungan Barat (Kel. Rabambang)	Cuaca	Hujan Ringan	Hujan Ringan	Hujan Ringan	Hujan Ringan	Berawan Tebal	Berawan
	Suhu (°C)	26	24	24	25	27	29
	Kelembapan (%)	97	99	99	94	98	96
	Kecepatan Angin (km/jam)	0	4	4	5	2	1
	Arah Angin	Utara	Selatan	Barat Laut	Timur Laut	Timur Laut	Timur Laut
	Jarak Pandang (m)	10000	9000	9000	9000	10000	10000

I. KONDISI TERKINI
Pantauan Cuaca Tanggal 27 Mei 2025

KECAMATAN SEPANG	TANGGAL						
	26/05/2025				27/05/2025		
	WAKTU (WIB)						
		16.00-20.00	20.00-24.00	00.00-04.00	04.00-08.00	08.00-12.00	12.00-16.00
Pematang Limau	Cuaca	Berawan	Berawan Tebal	Cerah Berawan	Cerah Berawan	Berawan Tebal	Berawan
	Suhu (°C)	25	25	24	25	29	29
	Kelembapan (%)	97	99	99	97	97	93
	Kecepatan Angin (km/jam)	2	5	0	6	1	4
	Arah Angin	Timur	Tenggara	Timur	Utara	Timur Laut	Timur
	Jarak Pandang (m)	10000	9000	9000	9000	9000	10000
Tampelas	Cuaca	Berawan	Berawan Tebal	Hujan Ringan	Cerah Berawan	Berawan	Berawan
	Suhu (°C)	25	25	24	25	29	29
	Kelembapan (%)	97	99	99	96	96	91
	Kecepatan Angin (km/jam)	2	7	3	6	2	4
	Arah Angin	Tenggara	Selatan	Utara	Utara	Timur Laut	Timur
	Jarak Pandang (m)	10000	9000	9000	9000	9000	10000
Sepang Kota	Cuaca	Cerah Berawan	Berawan	Cerah Berawan	Cerah Berawan	Berawan	Hujan Ringan
	Suhu (°C)	25	25	24	25	29	29
	Kelembapan (%)	98	99	99	95	97	92
	Kecepatan Angin (km/jam)	2	5	3	6	2	3
	Arah Angin	Tenggara	Selatan	Timur Laut	Utara	Timur Laut	Timur
	Jarak Pandang (m)	10000	9000	9000	9000	9000	10000
Sepang Simin	Cuaca	Hujan Ringan	Berawan	Hujan Ringan	Cerah Berawan	Berawan	Berawan
	Suhu (°C)	25	25	24	24	29	29
	Kelembapan (%)	98	98	99	97	96	92
	Kecepatan Angin (km/jam)	2	7	3	7	2	4
	Arah Angin	Tenggara	Selatan	Utara	Utara	Timur Laut	Timur
	Jarak Pandang (m)	10000	9000	9000	9000	9000	10000
Tewai Baru	Cuaca	Cerah	Berawan Tebal	Hujan Ringan	Cerah Berawan	Berawan	Hujan Ringan
	Suhu (°C)	25	25	24	24	29	29
	Kelembapan (%)	98	99	99	95	97	92
	Kecepatan Angin (km/jam)	2	5	3	6	2	3
	Arah Angin	Tenggara	Selatan	Timur Laut	Utara	Timur Laut	Timur
	Jarak Pandang (m)	10000	9000	9000	9000	9000	10000
Tanjung Karitak	Cuaca	Hujan Ringan	Berawan	Hujan Ringan	Cerah Berawan	Berawan	Berawan
	Suhu (°C)	25	25	24	24	29	29
	Kelembapan (%)	98	97	99	97	96	91
	Kecepatan Angin (km/jam)	2	7	3	6	2	4
	Arah Angin	Tenggara	Selatan	Utara	Utara	Timur Laut	Timur
	Jarak Pandang (m)	10000	9000	9000	9000	9000	10000
Rabauh	Cuaca	Cerah	Berawan Tebal	Hujan Ringan	Cerah Berawan	Berawan	Berawan
	Suhu (°C)	25	25	24	24	29	29
	Kelembapan (%)	98	97	99	96	96	91
	Kecepatan Angin (km/jam)	1	6	3	5	2	4
	Arah Angin	Tenggara	Selatan	Utara	Utara	Timur Laut	Timur
	Jarak Pandang (m)	10000	9000	9000	9000	9000	10000

KECAMATAN MIRI MANASA	TANGGAL						
	3/2/2025			4/2/2025			
	WAKTU (WIB)						
		16.00-20.00	20.00-24.00	00.00-04.00	04.00-08.00	08.00-12.00	12.00-16.00
Tumbang Lapan	Cuaca	berawan	hujan ringan	hujan ringan	cerah	berawan	hujan ringan
	Suhu (°C)	25	25	24	26	26	29
	Kelembapan (%)	98	96	97	83	95	88
	Kecepatan Angin (km/jam)	2	4	4	4	2	2
	Arah Angin	timur	barat	barat	timur laut	tenggara	selatan
	Jarak Pandang (m)	<7.000	<9.000	<9.000	<10000	<10.000	<10.000
Tumbang Siruk	Cuaca	berawan	hujan ringan	hujan ringan	berawan	berawan tebal	ujan ringan
	Suhu (°C)	26	25	24	26	26	29
	Kelembapan (%)	83	96	96	83	94	88
	Kecepatan Angin (km/jam)	2	4	4	4	2	2
	Arah Angin	tenggara	barat	barat	timur laut	tenggara	selatan
	Jarak Pandang (m)	<7.000	<9.000	<9.000	<10000	<10.000	<10.000
Tumbang Napoi	Cuaca	berawan	hujan ringan	hujan ringan	berawan	berawan	hujan ringan
	Suhu (°C)	26	25	24	26	26	29
	Kelembapan (%)	87	97	95	81	93	88
	Kecepatan Angin (km/jam)	3	2	2	4	2	1
	Arah Angin	timur	barat daya	barat daya	timur	selatan	selatan
	Jarak Pandang (m)	<9.000	<9.000	<9.000	<10000	<10.000	<10.000
Buntoi	Cuaca	berawan	hujan ringan	hujan ringan	berawan	berawan	hujan ringan
	Suhu (°C)	26	24	24	26	26	29
	Kelembapan (%)	86	98	98	80	91	86
	Kecepatan Angin (km/jam)	2	2	2	4	1	1
	Arah Angin	timur	barat daya	barat daya	timur	tenggara	selatan
	Jarak Pandang (m)	<9.000	<9.000	<9.000	<10000	<10.000	<10.000
Tumbang Koroi	Cuaca	berawan	hujan ringan	hujan ringan	berawan	berawan	hujan ringan
	Suhu (°C)	26	24	24	26	26	29
	Kelembapan (%)	83	97	97	80	92	87
	Kecepatan Angin (km/jam)	3	2	2	4	1	1
	Arah Angin	utara	barat daya	barat daya	timur	selatan	selatan
	Jarak Pandang (m)	<9.000	<9.000	<9.000	<10000	<10.000	<10.000
Mangkuhung	Cuaca	berawan	hujan ringan	hujan ringan	berawan	berawan	hujan ringan
	Suhu (°C)	26	24	24	28	26	29
	Kelembapan (%)	92	98	97	82	90	87
	Kecepatan Angin (km/jam)	3	2	2	4	1	1
	Arah Angin	timur	barat daya	barat daya	timur	selatan	selatan
	Jarak Pandang (m)	<9.000	<9.000	<9.000	<10000	<10.000	<10.000
Tumbang Manyoi	Cuaca	berawan	hujan ringan	hujan ringan	berawan	berawan	hujan ringan
	Suhu (°C)	26	24	24	26	26	29
	Kelembapan (%)	83	98	98	82	89	86
	Kecepatan Angin (km/jam)	3	2	2	4	2	1
	Arah Angin	timur	barat	barat	timur	barat data	selatan
	Jarak Pandang (m)	<9.000	<9.000	<9.000	<10000	<10.000	<10.000
Tumbang Masukih	Cuaca	cerah	hujan ringan	hujan ringan	berawan	berawan	hujan ringan
	Suhu (°C)	24	24	24	27	26	29
	Kelembapan (%)	83	97	99	83	88	85
	Kecepatan Angin (km/jam)	2	2	2	2	3	2
	Arah Angin	timur	barat daya	barat daya	tenggara	sealatan	tenggara
	Jarak Pandang (m)	<9.000	<9.000	<9.000	<10000	<10.000	<10.000
Rangan Hiran	Cuaca	cerah	hujan ringan	hujan ringan	hujan ringan	berawan	hujan ringan
	Suhu (°C)	28	24	24	26	26	29
	Kelembapan (%)	83	97	99	83	89	84
	Kecepatan Angin (km/jam)	3	2	2	2	3	2
	Arah Angin	utara	barat daya	barat daya	tenggara	selatan	tenggara
	Jarak Pandang (m)	<9.000	<9.000	<9.000	<10000	<10.000	<10.000
Harowu	Cuaca	berawan	hujan sedang	hujan sedang	berawan	berawan	hujan ringan
	Suhu (°C)	26	24	24	26	26	29
	Kelembapan (%)	83	99	99	78	95	82
	Kecepatan Angin (km/jam)	3	2	2	2	2	1
	Arah Angin	selatan	barat	barat	timur laut	barat daya	selatan
	Jarak Pandang (m)	<9.000	<9.000	<9.000	<10000	<10.000	<10.000
Tumbang Hatung	Cuaca	berawan	hujan ringan	hujan ringan	berawan	berawan	hujan ringan
	Suhu (°C)	26	24	24	26	26	29
	Kelembapan (%)	83	99	99	79	88	84
	Kecepatan Angin (km/jam)	2	2	2	4	2	1
	Arah Angin	utara	barat	barat	timur	barat daya	selatan
	Jarak Pandang (m)	<9.000	<9.000	<9.000	<10000	<10.000	<10.000

KECAMATAN DAMANG BATU	TANGGAL						
	3/2/2025			4/2/2025			
	WAKTU (WIB)						
		16.00-20.00	20.00-24.00	00.00-04.00	04.00-08.00	08.00-12.00	12.00-16.00
Lawang Kanji	Cuaca	berawan	hujan ringan	hujan ringan	berawan	berawan	hujan ringan
	Suhu (°C)	24	25	24	26	28	29
	Kelembapan (%)	99	98	98	98	99	94
	Kecepatan Angin (km/jam)	2	6	6	4	3	0
	Arah Angin	selatan	barat daya	barat daya	timur laut	timur laut	barat daya
	Jarak Pandang (m)	<9.000	<9.000	<9.000	<9.000	<10.000	<10.000
Tumbang Maraya	Cuaca	berawan	hujan ringan	hujan ringan	berawan tebal	berawan	hujan ringan
	Suhu (°C)	25	25	24	26	26	29
	Kelembapan (%)	99	97	98	78	99	93
	Kecepatan Angin (km/jam)	3	6	6	2	3	1
	Arah Angin	tenggara	barat daya	barat daya	utara	timur laut	selatan
	Jarak Pandang (m)	<5000	<9.000	<9.000	<9.000	<10.000	<10.000
Tumbang Posu	Cuaca	hujan ringan	hujan ringan	hujan ringan	berawan	berawan	hujan sedang
	Suhu (°C)	25	25	24	26	28	29
	Kelembapan (%)	99	97	98	86	99	93
	Kecepatan Angin (km/jam)	3	6	6	1	3	3
	Arah Angin	tenggara	barat daya	barat daya	timur	timur laut	tenggara
	Jarak Pandang (m)	<5.000.000	<9.000	<9.000	<9.000	<10.000	<10.000
Tumbang Marikoi	Cuaca	hujan ringan	hujan ringan	hujan ringan	berawan	berawan	hujan ringan
	Suhu (°C)	23	25	24	26	26	29
	Kelembapan (%)	98	97	98	76	99	93
	Kecepatan Angin (km/jam)	3	6	6	1	3	3
	Arah Angin	selatan	barat daya	barat daya	utara	timur laut	tenggara
	Jarak Pandang (m)	<9.000	<9.000	<9.000	<9.000	<10.000	<10.000
Karetau Rambangun	Cuaca	berawan	hujan ringan	hujan ringan	berawan	berawan	hujan ringan
	Suhu (°C)	25	25	24	28	26	29
	Kelembapan (%)	99	98	98	77	99	94
	Kecepatan Angin (km/jam)	1	6	6	2	3	1
	Arah Angin	tenggara	barat daya	barat daya	utara	timur laut	selatan
	Jarak Pandang (m)	<9.000	<9.000	<9.000	<10.000	<10.000	<10.000
Tumbang Anoi	Cuaca	cerah	hujan ringan	hujan ringan	berawan	berawan	hujan ringan
	Suhu (°C)	24	24	24	27	26	29
	Kelembapan (%)	60	98	98	75	99	93
	Kecepatan Angin (km/jam)	6	5	5	1	1	1
	Arah Angin	selatan	barat daya	barat daya	timur	timur laut	tenggara
	Jarak Pandang (m)	<9.000	<9.000	<9.000	<9.000	<10.000	<10.000
Karetau Surian	Cuaca	berawan	hujan ringan	hujan ringan	berawan	berawan	hujan ringan
	Suhu (°C)	24	24	24	27	26	29
	Kelembapan (%)	99	99	98	98	99	94
	Kecepatan Angin (km/jam)	2	5	5	1	1	1
	Arah Angin	selatan	barat daya	barat daya	timur	timur laut	tenggara
	Jarak Pandang (m)	<9.000	<9.000	<9.000	<9.000	<10.000	<10.000
Tumbang Mahuroi	Cuaca	cerah berawan	hujan sedang	hujan sedang	berawan	berawan	hujan ringan
	Suhu (°C)	24	24	24	25	26	29
	Kelembapan (%)	98	99	99	96	94	78
	Kecepatan Angin (km/jam)	2	4	4	4	3	1
	Arah Angin	selatan	barat	barat	utara	barat	timur laut
	Jarak Pandang (m)	<7.000	<9.000	<9.000	<9.000	<10.000	<10.000

KECAMATAN RUNGAN BARAT	TANGGAL						
	05/26/2025			05/27/2025			
	WAKTU (WIB)						
		16.00-20.00	20.00-24.00	00.00-04.00	04.00-08.00	08.00-12.00	12.00-16.00
Hujung Pata	Cuaca	Berawan	Hujan Sedang	Hujan Ringan	Berawan Tebal	Berawan	Berawan
	Suhu (°C)	25	24	24	26	28	29
	Kelembapan (%)	98	99	99	93	97	95
	Kecepatan Angin (km/jam)	5	5	4	5	3	3
	Arah Angin	Tenggara	Barat Laut	Barat Laut	Timur Laut	Timur Laut	Timur Laut
	Jarak Pandang (m)	9000	8000	9000	10000	9000	10000
Tbg Jalemu Kajuei	Cuaca	Berawan	Hujan Sedang	Hujan Ringan	Berawan Tebal	Berawan Tebal	Berawan
	Suhu (°C)	25	24	24	26	28	29
	Kelembapan (%)	98	99	99	93	96	95
	Kecepatan Angin (km/jam)	5	5	4	5	3	3
	Arah Angin	Tenggara	Barat Laut	Barat Laut	Timur Laut	Timur Laut	Timur Laut
	Jarak Pandang (m)	7000	8000	9000	10000	9000	10000
Jalemu Raya	Cuaca	Berawan	Hujan Sedang	Hujan Ringan	Berawan Tebal	Berawan Tebal	Berawan
	Suhu (°C)	25	24	24	25	28	29
	Kelembapan (%)	97	99	99	93	96	96
	Kecepatan Angin (km/jam)	3	4	4	5	4	3
	Arah Angin	Tenggara	Barat Laut	Barat Laut	Timur Laut	Timur Laut	Timur Laut
	Jarak Pandang (m)	7000	8000	9000	10000	9000	10000
Jalemu Masulan	Cuaca	Berawan	Hujan Sedang	Hujan Ringan	Berawan	Berawan Tebal	Berawan
	Suhu (°C)	25	24	24	25	28	29
	Kelembapan (%)	98	99	99	93	96	95
	Kecepatan Angin (km/jam)	5	5	4	5	3	3
	Arah Angin	Tenggara	Barat Laut	Barat Laut	Timur Laut	Timur Laut	Timur Laut
	Jarak Pandang (m)	7000	8000	9000	10000	9000	10000
Tajah Antang Raya	Cuaca	Berawan	Hujan Sedang	Hujan Ringan	Berawan	Berawan Tebal	Berawan
	Suhu (°C)	25	24	24	25	28	29
	Kelembapan (%)	98	99	99	93	96	95
	Kecepatan Angin (km/jam)	0	7	4	5	3	1
	Arah Angin	Utara	Barat Laut	Barat Laut	Timur Laut	Utara	Timur Laut
	Jarak Pandang (m)	10000	8000	9000	10000	9000	10000
Rabambang	Cuaca	Berawan	Hujan Sedang	Hujan Ringan	Berawan	Berawan Tebal	Berawan
	Suhu (°C)	25	24	24	25	28	29
	Kelembapan (%)	98	99	99	93	96	96
	Kecepatan Angin (km/jam)	0	7	4	5	3	1
	Arah Angin	Utara	Barat Laut	Barat Laut	Timur Laut	Utara	Timur Laut
	Jarak Pandang (m)	10000	8000	9000	10000	9000	10000
Mangkawuk	Cuaca	Berawan Tebal	Hujan Sedang	Hujan Ringan	Berawan Tebal	Berawan Tebal	Berawan
	Suhu (°C)	25	24	24	25	28	29
	Kelembapan (%)	98	99	99	95	96	97
	Kecepatan Angin (km/jam)	0	6	3	5	4	2
	Arah Angin	Barat Laut	Barat Laut	Barat Laut	Timur	Timur Laut	Timur Laut
	Jarak Pandang (m)	10000	8000	9000	10000	10000	10000
Tumbang Kuayan	Cuaca	Hujan Ringan	Hujan Sedang	Hujan Ringan	Berawan	Berawan Tebal	Berawan
	Suhu (°C)	25	24	24	25	28	29
	Kelembapan (%)	98	99	99	94	95	96
	Kecepatan Angin (km/jam)	0	7	4	5	3	1
	Arah Angin	Utara	Barat Laut	Barat Laut	Timur Laut	Utara	Timur Laut
	Jarak Pandang (m)	10000	8000	9000	10000	9000	10000
Tumbang Langgah	Cuaca	Hujan Ringan	Hujan Sedang	Hujan Ringan	Berawan	Berawan	Berawan
	Suhu (°C)	25	24	24	25	28	29
	Kelembapan (%)	98	99	99	94	95	95
	Kecepatan Angin (km/jam)	0	7	4	5	3	1
	Arah Angin	Utara	Barat Laut	Barat Laut	Timur Laut	Utara	Timur Laut
	Jarak Pandang (m)	10000	8000	9000	10000	10000	10000
Tusang Raya	Cuaca	Hujan Ringan	Hujan Sedang	Hujan Ringan	Berawan Tebal	Berawan	Berawan
	Suhu (°C)	25	24	24	25	28	29
	Kelembapan (%)	97	99	99	95	97	97
	Kecepatan Angin (km/jam)	0	7	2	6	2	2
	Arah Angin	Tenggara	Barat Laut	Barat Laut	Timur	Timur Laut	Tenggara
	Jarak Pandang (m)	10000	8000	9000	10000	10000	10000
Tumbang Bahanei	Cuaca	Hujan Ringan	Hujan Sedang	Hujan Ringan	Berawan	Berawan	Berawan
	Suhu (°C)	25	24	24	25	28	29
	Kelembapan (%)	97	99	99	95	95	96
	Kecepatan Angin (km/jam)	0	6	3	6	2	1
	Arah Angin	Timur Laut	Barat	Barat	Timur	Utara	Selatan
	Jarak Pandang (m)	10000	8000	9000	10000	10000	10000

I. KONDISI TERKINI
Pantauan Cuaca Tanggal 27 Mei 2025

KECAMATAN MANUHING	TANGGAL						
	05/26/2025			05/27/2025			
	WAKTU (WIB)						
		16.00-20.00	20.00-24.00	00.00-04.00	04.00-08.00	08.00-12.00	12.00-16.00
Takaras	Cuaca	Hujan Ringan	Berawan	Hujan Ringan	Berawan	Berawan	Berawan
	Suhu (°C)	25	24	24	26	27	29
	Kelembapan (%)	99	99	99	93	98	95
	Kecepatan Angin (km/jam)	6	1	0	4	2	4
	Arah Angin	Selatan	Barat	Tenggara	Tenggara	Timur	Timur
	Jarak Pandang (m)	9000	8000	9000	10000	10000	10000
Bereng Jun	Cuaca	Berawan Tebal	Berawan Tebal	Hujan Ringan	Berawan	Berawan Tebal	Berawan
	Suhu (°C)	25	24	24	27	27	29
	Kelembapan (%)	97	99	99	89	96	94
	Kecepatan Angin (km/jam)	7	1	0	3	1	4
	Arah Angin	Selatan	Barat Daya	Timur	Tenggara	Tenggara	Timur
	Jarak Pandang (m)	9000	8000	9000	10000	10000	10000
Fajar Harapan	Cuaca	Berawan Tebal	Hujan Ringan	Hujan Ringan	Berawan Tebal	Berawan Tebal	Berawan
	Suhu (°C)	25	24	24	26	27	29
	Kelembapan (%)	98	99	99	90	97	95
	Kecepatan Angin (km/jam)	2	1	1	2	1	4
	Arah Angin	Tenggara	Barat Laut	Barat Laut	Timur	Timur	Timur
	Jarak Pandang (m)	10000	8000	9000	10000	10000	10000
Bangun Sari	Cuaca	Berawan Tebal	Hujan Ringan	Hujan Ringan	Hujan Ringan	Berawan	Berawan
	Suhu (°C)	25	24	24	26	27	29
	Kelembapan (%)	98	99	99	90	97	96
	Kecepatan Angin (km/jam)	2	1	1	2	1	4
	Arah Angin	Tenggara	Barat Laut	Barat Laut	Timur	Timur	Timur
	Jarak Pandang (m)	10000	8000	9000	10000	10000	10000
Belawan Mulya	Cuaca	Cerah	Hujan Ringan	Hujan Ringan	Berawan Tebal	Hujan Ringan	Berawan
	Suhu (°C)	25	24	24	26	27	29
	Kelembapan (%)	96	99	99	90	96	95
	Kecepatan Angin (km/jam)	5	1	1	2	1	4
	Arah Angin	Selatan	Barat Laut	Barat Laut	Timur	Timur	Timur
	Jarak Pandang (m)	9000	8000	9000	10000	10000	10000
Bereng Belawan	Cuaca	Cerah	Berawan Tebal	Hujan Ringan	Berawan	Hujan Ringan	Berawan
	Suhu (°C)	25	24	24	27	27	29
	Kelembapan (%)	97	99	99	89	96	94
	Kecepatan Angin (km/jam)	5	1	1	2	1	4
	Arah Angin	Selatan	Barat	Utara	Timur	Tenggara	Timur
	Jarak Pandang (m)	9000	8000	9000	10000	10000	10000
Tumbang Sepan	Cuaca	Cerah	Hujan Ringan	Hujan Ringan	Hujan Ringan	Berawan	Berawan
	Suhu (°C)	25	24	24	26	27	29
	Kelembapan (%)	98	99	99	91	97	95
	Kecepatan Angin (km/jam)	3	3	3	4	1	4
	Arah Angin	Tenggara	Barat Laut	Barat Laut	Timur Laut	Timur	Timur Laut
	Jarak Pandang (m)	10000	8000	9000	10000	10000	10000
Tumbang Talaken	Cuaca	Berawan	Hujan Ringan	Hujan Ringan	Hujan Ringan	Berawan	Berawan
	Suhu (°C)	25	24	24	26	27	29
	Kelembapan (%)	98	99	99	92	97	95
	Kecepatan Angin (km/jam)	3	3	3	4	1	4
	Arah Angin	Tenggara	Barat Laut	Barat Laut	Timur Laut	Timur	Timur Laut
	Jarak Pandang (m)	10000	8000	9000	10000	10000	10000
Tangki Dahuyan	Cuaca	Berawan	Hujan Ringan	Hujan Ringan	Hujan Ringan	Berawan	Berawan
	Suhu (°C)	24	24	24	26	28	29
	Kelembapan (%)	98	99	99	92	96	94
	Kecepatan Angin (km/jam)	3	4	4	5	4	3
	Arah Angin	Barat Daya	Barat Laut	Barat Laut	Timur Laut	Timur Laut	Timur Laut
	Jarak Pandang (m)	9000	8000	9000	10000	9000	10000
Tumbang Jalemu	Cuaca	Berawan Tebal	Hujan Ringan	Hujan Ringan	Hujan Ringan	Berawan	Berawan
	Suhu (°C)	25	24	24	26	28	29
	Kelembapan (%)	98	99	99	91	95	97
	Kecepatan Angin (km/jam)	3	2	4	4	4	4
	Arah Angin	Tenggara	Barat Laut	Barat Laut	Timur	Timur Laut	Timur Laut
	Jarak Pandang (m)	10000	8000	9000	10000	9000	10000
Taringen	Cuaca	Berawan Tebal	Berawan	Hujan Ringan	Berawan	Berawan	Berawan
	Suhu (°C)	25	24	24	26	28	29
	Kelembapan (%)	99	99	99	90	95	94
	Kecepatan Angin (km/jam)	4	1	0	3	3	4
	Arah Angin	Tenggara	Barat Daya	Timur	Tenggara	Utara	Timur
	Jarak Pandang (m)	10000	8000	9000	10000	9000	10000
Gohong	Cuaca	Cerah	Hujan Ringan	Hujan Ringan	Hujan Ringan	Berawan	Berawan
	Suhu (°C)	25	24	24	26	28	29
	Kelembapan (%)	98	99	99	92	95	97
	Kecepatan Angin (km/jam)	3	2	4	4	4	4
	Arah Angin	Tenggara	Barat Laut	Barat Laut	Timur	Timur Laut	Timur Laut
	Jarak Pandang (m)	10000	8000	9000	10000	9000	10000


































































































































































KECAMATAN RUNGAN HULU	TANGGAL						
	26/05/2025			27/05/2025			
	WAKTU (WIB)						
		16.00-20.00	20.00-24.00	00.00-04.00	04.00-08.00	08.00-12.00	12.00-16.00
Jangkit	Cuaca	Hujan Ringan	Hujan Ringan	Berawan Tebal	Berawan Tebal	Hujan Ringan	Hujan Ringan
	Suhu (°C)	24	24	24	26	29	29
	Kelembapan (%)	98	99	98	99	93	94
	Kecepatan Angin (km/jam)	4	7	5	3	5	1
	Arah Angin	Selatan	Barat Laut	Utara	Timur Laut	Utara	Timur Laut
	Jarak Pandang (m)	9.000	8.000	9.000	10.000	9.000	10.000
Tumbang Lapan	Cuaca	Hujan Ringan	Hujan Ringan	Berawan Tebal	Berawan Tebal	Berawan	Hujan Ringan
	Suhu (°C)	24	24	24	26	29	29
	Kelembapan (%)	97	99	98	99	93	94
	Kecepatan Angin (km/jam)	4	7	5	3	5	1
	Arah Angin	Selatan	Barat Laut	Utara	Timur Laut	Utara	Timur Laut
	Jarak Pandang (m)	9.000	8.000	9.000	10.000	9.000	10.000
Sangal	Cuaca	Hujan Ringan	Hujan Ringan	Berawan Tebal	Berawan Tebal	Berawan Tebal	Hujan Ringan
	Suhu (°C)	24	24	24	26	29	29
	Kelembapan (%)	97	99	98	99	93	94
	Kecepatan Angin (km/jam)	4	7	5	3	5	1
	Arah Angin	Selatan	Barat Laut	Utara	Timur Laut	Utara	Timur Laut
	Jarak Pandang (m)	9.000	8.000	9.000	10.000	9.000	10.000
Batu Puter	Cuaca	Hujan Ringan	Hujan Ringan	Hujan Ringan	Berawan	Berawan	Hujan Ringan
	Suhu (°C)	24	24	24	26	29	29
	Kelembapan (%)	97	99	98	99	94	94
	Kecepatan Angin (km/jam)	5	6	4	2	5	0
	Arah Angin	Selatan	Barat	Timur Laut	Timur Laut	Utara	Barat
	Jarak Pandang (m)	9.000	8.000	9.000	10.000	9.000	10.000
Tumbang Rahuyan	Cuaca	Hujan Ringan	Hujan Petir	Hujan Ringan	Berawan	Berawan	Hujan Ringan
	Suhu (°C)	24	24	24	26	29	29
	Kelembapan (%)	97	99	97	99	94	94
	Kecepatan Angin (km/jam)	5	6	4	2	5	0
	Arah Angin	Selatan	Barat	Timur Laut	Timur Laut	Utara	Barat
	Jarak Pandang (m)	9.000	8.000	9.000	10.000	9.000	10.000
Hantapang	Cuaca	Hujan Ringan	Hujan Petir	Berawan Tebal	Berawan	Berawan Tebal	Hujan Ringan
	Suhu (°C)	24	24	24	26	29	29
	Kelembapan (%)	96	99	97	99	95	92
	Kecepatan Angin (km/jam)	5	6	4	2	5	0
	Arah Angin	Selatan	Barat	Timur Laut	Timur Laut	Utara	Barat
	Jarak Pandang (m)	9.000	8.000	9.000	10.000	9.000	10.000
Tumbang Mujai	Cuaca	Hujan Ringan	Hujan Petir	Berawan Tebal	Berawan Tebal	Berawan	Hujan Ringan
	Suhu (°C)	24	24	24	26	29	29
	Kelembapan (%)	97	99	98	99	94	93
	Kecepatan Angin (km/jam)	5	6	4	2	5	0
	Arah Angin	Selatan	Barat	Timur Laut	Timur Laut	Utara	Barat
	Jarak Pandang (m)	9.000	8.000	9.000	10.000	9.000	10.000
Sei Antai	Cuaca	Hujan Ringan	Hujan Petir	Hujan Ringan	Berawan	Berawan	Hujan Ringan
	Suhu (°C)	24	24	24	26	29	29
	Kelembapan (%)	96	99	96	99	95	93
	Kecepatan Angin (km/jam)	5	6	4	2	2	1
	Arah Angin	Selatan	Barat	Timur Laut	Timur Laut	Utara	Selatan
	Jarak Pandang (m)	9.000	8.000	9.000	10.000	9.000	10.000
Tumbang Tuwe	Cuaca	Hujan Ringan	Hujan Petir	Berawan Tebal	Berawan	Berawan	Hujan Ringan
	Suhu (°C)	24	24	24	26	29	29
	Kelembapan (%)	96	99	95	99	96	92
	Kecepatan Angin (km/jam)	5	7	4	3	2	3
	Arah Angin	Barat Daya	Barat	Utara	Timur Laut	Timur Laut	Selatan
	Jarak Pandang (m)	9.000	8.000	9.000	10.000	9.000	10.000

I. KONDISI TERKINI
Pantauan Cuaca Tanggal 27 Mei 2025

KECAMATAN RUNGAN	TANGGAL						
	26/05/2025			27/05/2025			
	WAKTU (WIB)						
		16.00-20.00	20.00-24.00	00.00-04.00	04.00-08.00	08.00-12.00	12.00-16.00
Parempai	Cuaca	Cerah	Hujan Ringan	Berawan Tebal	Berawan	Berawan	Hujan Ringan
	Suhu (°C)	25	24	24	26	29	29
	Kelembapan (%)	99	99	96	98	94	91
	Kecepatan Angin (km/jam)	6	4	6	2	2	3
	Arah Angin	Tenggara	Barat Daya	Utara	Timur	Timur Laut	Timur
	Jarak Pandang (m)	9.000	8.000	9.000	10.000	9.000	10.000
Talangkah	Cuaca	Berawan	Hujan Ringan	Berawan Tebal	Berawan Tebal	Berawan	Hujan Ringan
	Suhu (°C)	25	24	24	26	29	29
	Kelembapan (%)	98	99	97	98	95	91
	Kecepatan Angin (km/jam)	6	4	6	2	2	3
	Arah Angin	Tenggara	Barat Daya	Utara	Timur	Timur Laut	Timur
	Jarak Pandang (m)	9.000	8.000	9.000	10.000	9.000	10.000
Luwuk Langkuas	Cuaca	Berawan	Hujan Ringan	Berawan Tebal	Berawan Tebal	Berawan	Hujan Ringan
	Suhu (°C)	25	24	24	26	29	29
	Kelembapan (%)	97	99	96	98	95	91
	Kecepatan Angin (km/jam)	4	3	5	2	2	3
	Arah Angin	Tenggara	Barat Daya	Utara	Timur	Timur	Timur
	Jarak Pandang (m)	9.000	8.000	9.000	10.000	9.000	10.000
Tumbang Kajuei	Cuaca	Berawan Tebal	Hujan Ringan	Berawan	Berawan	Berawan	Hujan Ringan
	Suhu (°C)	25	24	24	26	29	29
	Kelembapan (%)	97	99	97	98	95	90
	Kecepatan Angin (km/jam)	4	3	5	2	2	3
	Arah Angin	Tenggara	Barat Daya	Utara	Timur	Timur	Timur Laut
	Jarak Pandang (m)	9.000	8.000	9.000	10.000	9.000	10.000
Luwuk Kantor	Cuaca	Hujan Ringan	Hujan Ringan	Berawan Tebal	Berawan Tebal	Berawan	Hujan Ringan
	Suhu (°C)	24	24	24	26	29	29
	Kelembapan (%)	97	99	98	98	95	90
	Kecepatan Angin (km/jam)	6	4	4	1	3	4
	Arah Angin	Selatan	Barat	Utara	Timur	Timur Laut	Timur
	Jarak Pandang (m)	9.000	8.000	9.000	10.000	9.000	10.000
Tumbang Bunut	Cuaca	Hujan Ringan	Hujan Ringan	Berawan	Berawan Tebal	Berawan Tebal	Hujan Ringan
	Suhu (°C)	24	24	24	26	29	29
	Kelembapan (%)	96	99	99	99	95	90
	Kecepatan Angin (km/jam)	4	5	5	2	2	3
	Arah Angin	Selatan	Barat	Utara	Timur	Timur Laut	Timur
	Jarak Pandang (m)	9.000	8.000	9.000	10.000	9.000	10.000
Tumbang Jutuh	Cuaca	Hujan Ringan	Hujan Ringan	Berawan	Berawan Tebal	Hujan Ringan	Hujan Ringan
	Suhu (°C)	24	24	24	26	29	29
	Kelembapan (%)	97	99	99	98	95	91
	Kecepatan Angin (km/jam)	6	4	4	1	3	4
	Arah Angin	Selatan	Barat	Utara	Timur	Timur Laut	Timur
	Jarak Pandang (m)	9.000	8.000	9.000	10.000	9.000	10.000
Linau	Cuaca	Hujan Ringan	Hujan Ringan	Berawan	Berawan Tebal	Hujan Ringan	Hujan Ringan
	Suhu (°C)	24	24	24	26	29	29
	Kelembapan (%)	97	99	99	99	94	92
	Kecepatan Angin (km/jam)	4	5	5	2	2	3
	Arah Angin	Selatan	Barat	Utara	Timur	Timur Laut	Timur
	Jarak Pandang (m)	9.000	8.000	9.000	10.000	9.000	10.000
Tumbang Baringei	Cuaca	Hujan Ringan	Hujan Ringan	Berawan Tebal	Berawan	Berawan Tebal	Hujan Ringan
	Suhu (°C)	24	24	24	26	29	29
	Kelembapan (%)	98	99	98	99	94	94
	Kecepatan Angin (km/jam)	4	7	5	3	5	1
	Arah Angin	Selatan	Barat Laut	Utara	Timur Laut	Utara	Timur Laut
	Jarak Pandang (m)	9.000	8.000	9.000	10.000	9.000	10.000
Tumbang Malahoi	Cuaca	Hujan Ringan	Hujan Ringan	Hujan Ringan	Berawan	Berawan Tebal	Hujan Ringan
	Suhu (°C)	24	24	24	26	29	29
	Kelembapan (%)	98	99	98	98	94	94
	Kecepatan Angin (km/jam)	4	7	5	3	3	1
	Arah Angin	Selatan	Barat Laut	Timur Laut	Timur Laut	Utara	Timur Laut
	Jarak Pandang (m)	9.000	8.000	9.000	10.000	9.000	10.000
Jakatan Raya	Cuaca	Hujan Ringan	Hujan Ringan	Berawan Tebal	Berawan	Berawan Tebal	Hujan Ringan
	Suhu (°C)	24	24	24	26	29	29
	Kelembapan (%)	98	99	98	98	94	92
	Kecepatan Angin (km/jam)	4	5	5	2	2	3
	Arah Angin	Selatan	Barat	Utara	Timur	Timur Laut	Timur
	Jarak Pandang (m)	9.000	8.000	9.000	10.000	9.000	10.000
Bereng Baru	Cuaca	Berawan	Hujan Ringan	Berawan	Berawan	Berawan	Hujan Ringan
	Suhu (°C)	25	24	25	26	29	29
	Kelembapan (%)	98	99	97	98	95	91
	Kecepatan Angin (km/jam)	6	4	6	2	2	3
	Arah Angin	Tenggara	Barat Laut	Utara	Timur	Timur Laut	Timur
	Jarak Pandang (m)	9.000	8.000	9.000	10.000	9.000	10.000
Bereng Malaka	Cuaca	Cerah	Cerah Berawan	Berawan Tebal	Berawan	Hujan Ringan	Hujan Ringan
	Suhu (°C)	24	24	25	26	29	29
	Kelembapan (%)	99	99	97	99	96	92
	Kecepatan Angin (km/jam)	5	3	6	2	2	4
	Arah Angin	Tenggara	Barat	Utara	Timur	Timur Laut	Timur
	Jarak Pandang (m)	9.000	8.000	9.000	10.000	9.000	10.000
Karya Bakti	Cuaca	Berawan	Hujan Ringan	Berawan Tebal	Berawan	Berawan	Hujan Ringan
	Suhu (°C)	24	24	24	26	29	29
	Kelembapan (%)	97	99	98	98	95	90
	Kecepatan Angin (km/jam)	4	5	5	2	2	3
	Arah Angin	Selatan	Barat	Utara	Timur	Timur Laut	Timur
	Jarak Pandang (m)	9.000	8.000	9.000	10.000	9.000	10.000

KECAMATAN MIHING RAYA	TANGGAL						
	02/03/2025			02/04/2025			
	WAKTU (WIB)						
		16.00-20.00	20.00-24.00	00.00-04.00	04.00-08.00	08.00-12.00	12.00-16.00
Tuyun	Cuaca	Berawan Tebal	Hujan Ringan	Hujan Ringan	Berawan Tebal	Berawan	Hujan Ringan
	Suhu (°C)	25	24	24	26	29	29
	Kelembapan (%)	96	99	97	97	96	91
	Kecepatan Angin (km/jam)	6	4	5	2	2	4
	Arah Angin	Selatan	Barat	Utara	Timur	Timur Laut	Timur
	Jarak Pandang (m)	9.000	8.000	9.000	10.000	9.000	10.000
Tumbang Empas	Cuaca	Berawan Tebal	Hujan Ringan	Hujan Ringan	Berawan Tebal	Berawan	Hujan Ringan
	Suhu (°C)	25	24	24	26	29	29
	Kelembapan (%)	97	99	96	97	95	91
	Kecepatan Angin (km/jam)	6	4	5	2	2	4
	Arah Angin	Selatan	Barat	Utara	Timur	Timur Laut	Timur
	Jarak Pandang (m)	9.000	8.000	9.000	10.000	9.000	10.000
Rangan Tate	Cuaca	Berawan Tebal	Hujan Ringan	Hujan Ringan	Berawan Tebal	Berawan	Hujan Ringan
	Suhu (°C)	25	24	24	26	29	29
	Kelembapan (%)	96	99	97	97	96	92
	Kecepatan Angin (km/jam)	6	4	5	2	2	4
	Arah Angin	Selatan	Barat	Utara	Timur	Timur Laut	Timur
	Jarak Pandang (m)	9.000	8.000	9.000	10.000	9.000	10.000
Kampuri	Cuaca	Berawan Tebal	Hujan Ringan	Berawan Tebal	Hujan Ringan	Berawan	Hujan Ringan
	Suhu (°C)	25	24	24	26	29	29
	Kelembapan (%)	97	99	96	96	95	92
	Kecepatan Angin (km/jam)	6	4	5	2	2	4
	Arah Angin	Selatan	Barat	Utara	Timur	Timur Laut	Timur
	Jarak Pandang (m)	9.000	8.000	9.000	10.000	9.000	10.000
Tumbang Danau	Cuaca	Hujan Ringan	Hujan Ringan	Berawan Tebal	Hujan Ringan	Berawan	Hujan Ringan
	Suhu (°C)	25	24	24	26	29	29
	Kelembapan (%)	97	99	97	96	95	92
	Kecepatan Angin (km/jam)	5	4	4	1	3	4
	Arah Angin	Tenggara	Barat Laut	Barat Laut	Timur	Timur Laut	Timur
	Jarak Pandang (m)	9.000	8.000	9.000	10.000	9.000	10.000
Dahian Tambuk	Cuaca	Hujan Ringan	Hujan Ringan	Berawan Tebal	Hujan Ringan	Hujan Ringan	Hujan Ringan
	Suhu (°C)	25	24	24	26	29	29
	Kelembapan (%)	97	99	97	96	95	93
	Kecepatan Angin (km/jam)	5	4	4	1	3	4
	Arah Angin	Tenggara	Barat Laut	Barat Laut	Timur	Timur Laut	Timur
	Jarak Pandang (m)	9.000	8.000	9.000	10.000	9.000	10.000

Prakiraan cuaca kecamatan di Kabupaten Gunung Mas

Kecamatan	Rab, 28 Mei	Kam, 29 Mei	Jum, 30 Mei	Sab, 31 Mei	Min, 01 Jun
Sepang ↗	 Berawan	 Berawan	 Hujan Ringan	 Hujan Ringan	 Petir
	 24-31 °C	 23-33 °C	 24-32 °C	 24-32 °C	 24-31 °C
	 70-99%	 60-98%	 66-99%	 63-99%	 68-99%
Kurun ↗	 Berawan	 Hujan Ringan	 Hujan Ringan	 Hujan Ringan	 Petir
	 24-32 °C	 23-32 °C	 24-32 °C	 23-31 °C	 24-30 °C
	 64-99%	 62-97%	 67-99%	 67-98%	 69-98%
Tewah ↗	 Berawan	 Hujan Ringan	 Hujan Ringan	 Hujan Ringan	 Petir
	 24-32 °C	 24-32 °C	 23-31 °C	 23-30 °C	 24-31 °C
	 61-99%	 59-98%	 67-99%	 69-99%	 68-98%
Kahayan Hulu Utara ↗	 Cerah Berawan	 Hujan Ringan	 Hujan Ringan	 Hujan Ringan	 Petir
	 24-31 °C	 24-32 °C	 23-31 °C	 24-30 °C	 24-30 °C
	 70-99%	 62-98%	 70-98%	 70-98%	 68-98%
Rungan ↗	 Cerah Berawan	 Hujan Ringan	 Hujan Ringan	 Hujan Ringan	 Hujan Petir
	 24-31 °C	 24-33 °C	 23-32 °C	 23-31 °C	 24-31 °C
	 69-99%	 59-96%	 65-99%	 68-99%	 66-99%
Manuhing ↗	 Berawan	 Hujan Ringan	 Hujan Ringan	 Hujan Ringan	 Hujan Petir
	 24-31 °C	 24-32 °C	 23-31 °C	 24-30 °C	 24-31 °C
	 71-99%	 62-98%	 69-99%	 70-99%	 66-96%
Mihing Raya ↗	 Berawan	 Hujan Ringan	 Hujan Ringan	 Hujan Ringan	 Petir
	 24-31 °C	 23-33 °C	 24-32 °C	 24-31 °C	 23-31 °C
	 68-99%	 60-98%	 65-99%	 66-99%	 67-98%
Damang Batu ↗	 Cerah Berawan	 Hujan Ringan	 Hujan Ringan	 Cerah Berawan	 Petir
	 23-30 °C	 23-30 °C	 22-30 °C	 23-30 °C	 24-30 °C
	 72-99%	 58-94%	 63-99%	 64-97%	 61-94%
Miri Manasa ↗	 Berawan	 Hujan Ringan	 Hujan Ringan	 Cerah Berawan	 Petir
	 23-30 °C	 23-31 °C	 23-30 °C	 23-31 °C	 23-30 °C
	 69-99%	 62-96%	 64-98%	 62-98%	 66-98%
Rungan Hulu ↗	 Berawan	 Hujan Ringan	 Berawan	 Hujan Ringan	 Petir
	 24-31 °C	 24-32 °C	 23-31 °C	 23-30 °C	 25-29 °C
	 66-99%	 62-96%	 72-99%	 71-99%	 75-98%
Manuhing Raya ↗	 Berawan	 Hujan Ringan	 Hujan Ringan	 Hujan Ringan	 Hujan Petir
	 24-32 °C	 24-32 °C	 23-31 °C	 24-30 °C	 24-29 °C
	 62-99%	 61-97%	 67-99%	 70-99%	 78-97%
Rungan Barat ↗	 Berawan	 Hujan Ringan	 Hujan Ringan	 Hujan Ringan	 Hujan Petir
	 24-31 °C	 24-32 °C	 23-31 °C	 23-30 °C	 25-29 °C
	 67-99%	 63-96%	 70-99%	 71-99%	 79-98%

II.a. DATA BANJIR TAHUN 2025



BADAN PENANGGULANGAN BENCANA DAERAH KABUPATEN GUNUNG MAS
JLN. LETJEND. SOEPRAPTO, KEL. TAMPANG TUMBANG ANJIR, KEC. KURUN, KAB. GUNUNG MAS

KEJADIAN BANJIR PADA HARI : SELASA, 27 MEI 2025

DATA KEJADIAN BANJIR :

No.	Nama Kecamatan	Desa	KK	Jumlah				Fasilitas Umum					Keterangan	
				Dewasa		Anak	Jiwa	Tempa Ibadah			Sekolah	Puskesmas		Lain-lain
				L	P			Mesjid	Gereja	Balai Hindu				
														-
														Data Terakhir

II.b. DATA BANJIR TAHUN 2025

Kecamatan / Kota	Bulan												Kejadian (x)
	1	2	3	4	5	6	7	8	9	10	11	12	
Kurun	-	-	5	-	-								(Jumat, 07 Maret 2025) Jln. Trans Kuala Kurun - Desa Penda Linda / Petus - Desa Teluk Nyatu ; Jln. Jendral Sudirman, Kel. Tampang Tumbang Anjir, berdampak banjir pada Jalan Penghubung, Ketinggian Air ± 100 cm. ----- (Jumat, 14 Maret 2025) Kel. Tampang Tumbang Anjir - RT. 004, berdampak banjir pada 79 KK. Desa Tumbang Tambirah, berdampak banjir pada Sarana Lokal Umum. ----- (Minggu, 16 Maret 2025) Jln. Sangkurun (Gang Manggis), Kel. Kuala Kurun, berdampak banjir pada Sarana Lokal Umum. Desa Tumbang Miwan, berdampak banjir pada 108 KK.
Kahayan Hulu Utara	-	-	2	-	-								(Senin, 17 Maret 2025) Desa Penda Rangas, berdampak banjir pada 3 KK, Desa Penda Tumbang Sian, berdampak banjir pada 3 KK.
Damang Batu	-	-	-	-	-								-
Sepang	1	-	-	-	-								(Minggu, 19 Januari 2025) Desa Tampelas, berdampak banjir pada 62 KK / 310 Jiwa, Ketinggian Air ± 50 cm.
Miri Manasa	-	-	2	-	-								(Kamis, 13 Maret 2025) Kel. Tumbang Napoi, berdampak banjir pada Sarana Lokal Umum. ----- (Jumat, 14 Maret 2025) Desa Tumbang Masukih, berdampak banjir pada Sarana Lokal Umum.
Tewah	-	-	2	-	-								(Kamis - Sabtu, 13 - 15 Maret 2025) Jln. Patahu RT. 005 ; Jln. Menteng, Kel. Tewah, berdampak banjir pada 701 KK / 2786 Jiwa. ----- (Minggu, 16 Maret 2025) Desa Sare Rangan, berdampak banjir pada 29 KK.
Manuhing	-	-	2	-	-								(Sabtu, 15 Maret 2025) Desa Tangki Dahuyan, berdampak banjir pada Sarana Lokal Umum. ----- (Minggu, 16 Maret 2025) Kel. Tumbang Talaken, berdampak banjir pada Sarana Lokal Umum.
Manuhing Raya	-	-	6	-	-								(Selasa - Rabu & Senin, 04 - 05 & 17 Maret 2025) Kel. Tehang, berdampak banjir pada 377 KK / 1.131 Jiwa, Desa Luwuk Tukau, berdampak banjir pada 17 KK / 56 Jiwa, Desa Tumbang Oroi, berdampak banjir pada 12 KK / 37 Jiwa, Desa Tumbang Samui, berdampak banjir pada 20 KK / 65 Jiwa, Desa Putat Durei, berdampak banjir pada 7 KK / 21 Jiwa, Desa Tumbang Mantuhe, berdampak banjir pada 7 KK / 24 Jiwa, Ketinggian Air ± 50 - 70 cm.

Rungan	1	-	8	-	-							(Selasa, 21 Januari 2025) Desa Tumbang Malahoi, berdampak banjir pada 60 KK, Ketinggian Air ± - cm. ----- (Sabtu-Minggu, 15-16 Maret 2025) Desa Tumbang Malahoi, berdampak banjir pada 188 KK, Desa Tumbang Kajuei, berdampak banjir pada 66 KK, Desa Tumbang Bunut, berdampak banjir pada 28 KK, Desa Tumbang Jutuh, berdampak banjir pada 16 KK. ----- (Senin, 17 Maret 2025) Desa Bereng Malaka, berdampak banjir pada 18 KK, Desa Jakatan Raya, berdampak banjir pada 76 KK, Desa Linau, berdampak banjir pada 86 KK, Desa Parempei, berdampak banjir pada 15 KK.
Rungan Hulu	-	-	6	-	-							(Sabtu, 15 Maret 2025) Desa Jangkit, berdampak banjir pada 20 KK, Desa Sangal, berdampak banjir pada 139 KK. ----- (Minggu, 16 Maret 2025) Desa Tumbang Lapan, berdampak banjir pada 142 KK. ----- (Senin, 17 Maret 2025) Kel. Tumbang Rahuyan, berdampak banjir pada 70 KK, Desa Sei Antai, berdampak banjir pada 125 KK, Desa Mujai, berdampak banjir pada 14 KK.
Rungan Barat	3	-	1	-	-							(Minggu, 19 Januari 2025) Desa Tusang Raya, berdampak banjir pada 28 KK / 93 Jiwa, Ketinggian Air ± 40 cm. Desa Tumbang Langgah, berdampak banjir pada 50 KK / 210 Jiwa, Ketinggian Air ± 150 cm. ----- (Jumat, 31 Januari 2025) Desa Tumbang Bahanei, berdampak banjir pada 40 KK / - Jiwa, Ketinggian Air ± - cm. ----- (Sabtu, 15 Maret 2025) Desa Tumbang Jalemu Kajuei, berdampak banjir pada 1 (satu) bangunan TK PAUD & 1 (satu) bangunan PUSTU, Sarana Lokal Umum.
Mihing Raya	-	-	1	-	-							(Selasa, 04 Maret 2025) Kel. Kampuri, berdampak banjir pada 5 KK, Luapan Sungai Handuken

III. DATA TANAH LONGSOR TAHUN 2025

Kecamatan / Kota	Bulan												Kejadian (x)
	1	2	3	4	5	6	7	8	9	10	11	12	
Kurun	-	-	-	-	-								
Kahayan Hulu Utara	-	-	-	-	-								
Damang Batu	1	-	-	-	-								(Kamis, 23 Januari 2025) Desa Tumbang Mahuroi. Kejadian longsor diperkirakan korban 2 (dua) Orang, sampai sekarang masih belum diketemukan. An. : -
Sepang	-	-	-	-	-								
Miri Manasa	-	-	-	-	-								
Tewah	-	-	-	-	-								
Manuhing	-	-	-	-	-								
Manuhing Raya	-	-	-	-	-								
Rungan	-	-	-	-	-								
Rungan Hulu	-	-	-	-	-								
Rungan Barat	-	-	-	-	-								
Mihing Raya	-	-	-	-	-								

IV. DATA ORANG HILANG / TENGGELAM TAHUN 2025

Kecamatan / Kota	Bulan												Kejadian (x)
	1	2	3	4	5	6	7	8	9	10	11	12	
Kurun	-	-	-	-	-								
Kahayan Hulu Utara	-	-	-		-								
Damang Batu	-	1	-	-	-								(Kamis, 20 Februari 2025) Desa Tumbang Marikoi, di DAS Kahayan. Korban tenggelam ditemukan Telah Meninggal Dunia (TMD). An. : FIRZA VALENTINO FERIE
Sepang	-	-	-	-	-								
Miri Manasa	-	-	-	-	-								
Tewah	-	1	-	-	-								(Minggu, 16 Februari 2025) Desa Batu Nyiwuh RT. 004, di DAS Kahayan. Korban tenggelam ditemukan Telah Meninggal Dunia (TMD). An. : DESLAN JULINDRI (Als. DESLAN BIN SUNDRI)
Manuhing	-	-	-	-	-								
Manuhing Raya	-	-	-	-	-								
Rungan	-	-	-	-	-								
Rungan Hulu	-	-	-	-	-								
Rungan Barat	-	-	-	-	-								
Mihing Raya	-	-	-	-	-								

V. DATA KEBAKARAN PEKARANGAN / PERUMAHAN TAHUN 2025

Kecamatan / Kota	Bulan												Kejadian (x)
	1	2	3	4	5	6	7	8	9	10	11	12	
Kurun	1	1	-	-	-								(Rabu, 01 Januari 2025) Jln. Lintas Kurun Sebrang RT. 014 / RW. 002, Kel. Kuala Kurun = 5 (lima) Rumah Penduduk Terbakar / Tidak Ada Korban Jiwa An. : 1) SUNARYO AFFANDI ; 2) SALAMAT ; 3) SANDRO ; 4) NURTATIE ; 5) SANIAH ----- (Jumat, 07 Februari 2025) Jln. Lintas Desa Tumbang Tariak - Kuala Kurun = Kebakaran Rumah Kost / Barak 5 (lima) Pintu / Tidak Ada Korban Jiwa An. : Bp. WIRO / WINDA WIWIN
Kahayan Hulu Utara	-	-	-	-	-								
Damang Batu	-	-	-	-	-								
Sepang	-	-	-	-	-								
Miri Manasa	-	-	-	-	-								
Tewah	-	-	-	-	-								
Manuhing	2	-	-	-	1								(Sabtu, 11 Januari 2025) Jln. Babilu RT. 001 / RW. 001, Kel. Tumbang Talaken = 1 (satu) Rumah Penduduk Terbakar / Tidak Ada Korban Jiwa An. : MADI D. E. S. ----- (Senin, 20 Januari 2025) Pinggir Jalan Umum, Kel. Tumbang Talaken = 2 (dua) Rumah Penduduk Terbakar / Tidak Ada Korban Jiwa An. : - ----- (Kamis, 08 Mei 2025) Jln. Tangkasiang RT. 006 / RW. 002, di Pasar Lek Guhung, Kel. Tumbang Talaken = 6 (enam) Rumah Penduduk Terbakar / Tidak Ada Korban Jiwa An. : 1) H. TRISNO / RUDI ; 2) LUTFI / JAIS ; 3) SAMAD ; 4) OSON / ZUBER - AGUNG 5) CACA D. NAWAI / HARUM - SABINO ; 6) BUDIANTO / EKA
Manuhing Raya	-	-	-	-	-								
Rungan	1	-	-	1	-								(Kamis, 09 Januari 2025) Desa Bereng Baru RT. 002 / RW. 001 = 1 (satu) Rumah Penduduk Terbakar / Tidak Ada Korban Jiwa An. : HENDRI WANTO (Jumat, 19 April 2025) Desa Luwuk Langkuas = 1 (satu) Rumah Penduduk dan Toko Sembako - Bengkel Motor Terbakar / Tidak Ada Korban Jiwa An. : RAMA / IRA SUSILAWATI
Rungan Hulu	-	-	-	-	-								
Rungan Barat	-	-	-	-	-								
Mihing Raya	1	-	-	-	-								(Selasa, 14 Januari 2025) Jln. Damang Batu RT. 001 / RW. 001, Desa Tumbang Danau = 4 (empat) Rumah Penduduk Terbakar / Tidak Ada Korban Jiwa An. : 1) DISON DAHIM ; 2) TIMBUL ; 3) PRITILO ; 4) RUPUS ANJAS

VI. DATA KEBAKARAN HUTAN DAN LAHAN TAHUN 2025

Hari / Tanggal : Senin, 26-05-2025
Pukul : 16.00 WIB - 08.00 WIB

NO.	KECAMATAN	KEJADIAN (x)	LUAS KARHUTLA ± (Ha)
1	KURUN	-	-
2	KAHAYAN HULU UTARA	-	-
3	DAMANG BATU	-	-
4	SEPANG	-	-
5	MIRI MANASA	-	-
6	TEWAH	-	-
7	MANUHING	-	-
8	MANUHING RAYA	-	-
9	RUNGAN	-	-
10	RUNGAN HULU	-	-
11	RUNGAN BARAT	-	-
12	MIHING RAYA	-	-
TOTAL JUMLAH		-	-

--- s/d ---

Hari / Tanggal : Selasa, 27-05-2025
Pukul : 08.00 WIB - 16.00 WIB

NO.	KECAMATAN	KEJADIAN (x)	LUAS KARHUTLA ± (Ha)
1	KURUN	-	-
2	KAHAYAN HULU UTARA	-	-
3	DAMANG BATU	-	-
4	SEPANG	-	-
5	MIRI MANASA	-	-
6	TEWAH	-	-
7	MANUHING	-	-
8	MANUHING RAYA	-	-
9	RUNGAN	-	-
10	RUNGAN HULU	-	-
11	RUNGAN BARAT	-	-
12	MIHING RAYA	-	-
TOTAL JUMLAH		-	-

Sumber : Badan Penanggulangan Bencana Daerah Kabupaten Gunung Mas

VII. DATA HOTSPOT SATELIT NASA - MODIS, NASA - SNPP, & NASA - NOAA20 TAHUN 2025

Hari / Tanggal : Senin, 26-05-2025
Pukul : 16.00 WIB - 08.00 WIB

NO.	KECAMATAN	CONFIDENCE %			KEJADIAN (x)	LUAS KARHUTLA ± (Ha)
		L	M	H		
1	KURUN	-	-	-	-	-
2	KAHAYAN HULU UTARA	-	-	-	-	-
3	DAMANG BATU	-	-	-	-	-
4	SEPANG	-	-	-	-	-
5	MIRI MANASA	-	-	-	-	-
6	TEWAH	-	-	-	-	-
7	MANUHING	-	-	-	-	-
8	MANUHING RAYA	-	-	-	-	-
9	RUNGAN	-	-	-	-	-
10	RUNGAN HULU	-	-	-	-	-
11	RUNGAN BARAT	-	-	-	-	-
12	MIHING RAYA	-	-	-	-	-
TOTAL JUMLAH		-	-	-	-	-

NO.	KECAMATAN	DESA	LATITUDE	LONGITUDE	CONFIDENCE %			KET.
					L	M	H	
1	KURUN							
2	KAHAYAN HULU UTARA							
3	DAMANG BATU							
4	SEPANG							
5	MIRI MANASA							
6	TEWAH							
7	MANUHING							
8	MANUHING RAYA							
9	RUNGAN							
10	RUNGAN HULU							
11	RUNGAN BARAT							
12	MIHING RAYA							
TOTAL JUMLAH								

Tingkat Kepercayaan Hotspot :

L : Rendah
M : Sedang
H : Tinggi

Sumber : <https://sipongi.menlhk.go.id/>

--- s/d ---

Hari / Tanggal : Selasa, 27-05-2025

Pukul : 08.00 WIB - 16.00 WIB

NO.	KECAMATAN	CONFIDENCE %			KEJADIAN (x)	LUAS KARHUTLA ± (Ha)
		L	M	H		
1	KURUN	-	-	-	-	-
2	KAHAYAN HULU UTARA	-	-	-	-	-
3	DAMANG BATU	-	-	-	-	-
4	SEPANG	-	-	-	-	-
5	MIRI MANASA	-	-	-	-	-
6	TEWAH	-	-	-	-	-
7	MANUHING	-	-	-	-	-
8	MANUHING RAYA	-	-	-	-	-
9	RUNGAN	-	-	-	-	-
10	RUNGAN HULU	-	-	-	-	-
11	RUNGAN BARAT	-	-	-	-	-
12	MIHING RAYA	-	-	-	-	-
TOTAL JUMLAH		-	-	-	-	-

NO.	KECAMATAN	DESA	LATITUDE	LONGITUDE	CONFIDENCE %			KET.
					L	M	H	
1	KURUN							
2	KAHAYAN HULU UTARA							
3	DAMANG BATU							
4	SEPANG							
5	MIRI MANASA							
6	TEWAH							
7	MANUHING							
8	MANUHING RAYA							
9	RUNGAN							
10	RUNGAN HULU							
11	RUNGAN BARAT							
12	MIHING RAYA							
TOTAL JUMLAH								

Tingkat Kepercayaan Hotspot :

L : Rendah

M : Sedang

H : Tinggi

Sumber : <https://sipongi.menlhk.go.id/>

PENDATAAN KEBAKARAN HUTAN DAN LAHAN

JENIS BENCANA : KARHUTLA
WAKTU BENCANA : WIB
TANGGAL BENCANA : SELASA, 27 MEI 2025
LOKASI BENCANA : DESA / KELURAHAN : KECAMATAN :

KOORDINAT		VEGETASI	JENIS TANAH	MORFOLOGI	LUAS TERBAKAR ± (Ha)	LAMA PEMADAMAN	PENYEBAB TERJADI	KORBAN JIWA
LATITUDE	LONGITUDE							

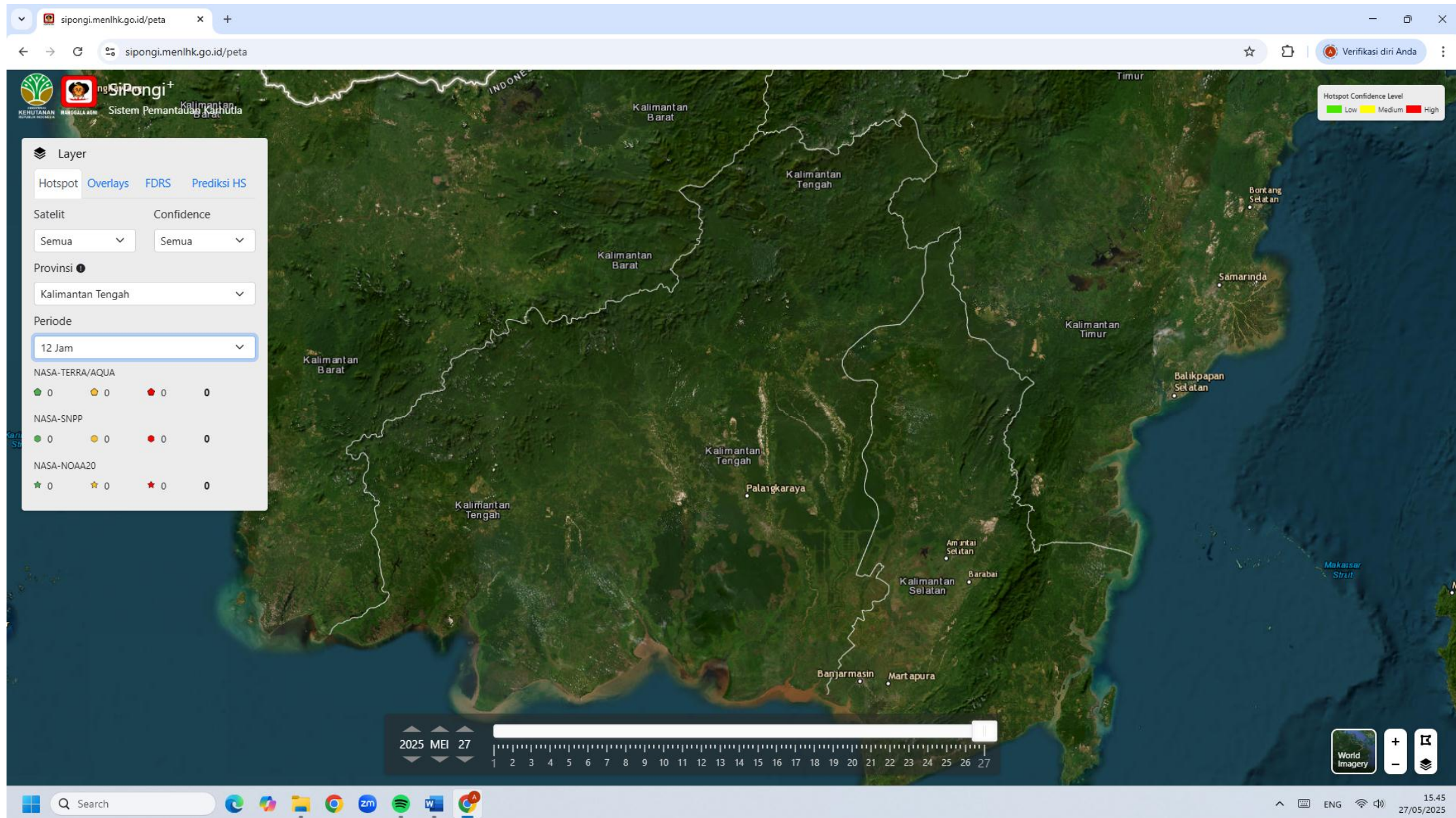
FASILITAS UMUM TERDAMPAK	KERUGIAN FINANSIAL (Rp.)	STATUS LAHAN	PEMILIK LAHAN	JUMLAH ANGGOTA PEMADAM	JUMLAH KENDARAAN PEMADAM	JUMLAH PERALATAN PEMADAM

DESKRIPSI : Tidak Ada Kegiatan Posko

KOORDINATOR LAPANGAN,

HOTSPOT DI KABUPATEN GUNUNG MAS

SELASA, TANGGAL 27 MEI 2025 : NIHIL



HASIL PEMANTAUAN HARI INI :

Melakukan Kegiatan Simulasi Pemadaman Kebakaran Hutan dan Lahan di jalan Linau,
(27 Mei 2025, pukul 15.30 WIB)

Bersama Gabungan Polres Gunung Mas, BPBD, Manggala Agni
di pimpin oleh Kapolres Gunung Mas.

Anggota :

1. Polres : +- 50 org
2. Manggala Agni : +- 10 org
3. BPBD : +- 9 org



KEGIATAN PETUGAS PIKET BPBD KABUPATEN GUNUNG MAS :

1. Melakukan Monitoring / Pemantauan Bencana Banjir, Tanah Longsor, serta Kebakaran Pekarangan Perumahan Tahun 2025 di Kabupaten Gunung Mas.
2. Berkoordinasi dengan TNI, POLRI, Kepala Desa, dan Camat di Kabupaten Gunung Mas apabila terjadi Bencana.

Dokumentasi Pemantauan **TIM TRC BPBD Kabupaten Gunung Mas** : **NIHIL**

Demikian Laporan Harian Kabupaten Gunung Mas Sore Hari / Tgl. : **Selasa, 27 Mei 2025**
Pukul : 16.00 WIB



LAPORAN HARIAN PRAKIRAAN CUACA,

KEJADIAN BANJIR, TANAH LONGSOR &

KEBAKARAN PEKARANGAN PERUMAHAN - HUTAN DAN LAHAN

BPBD KABUPATEN GUNUNG MAS

TAHUN 2025

Selamat Sore, mohon izin melaporkan, informasi terkait kondisi di Kabupaten Gunung Mas saat ini :

KECAMATAN MIHING RAYA	TANGGAL						
	5/27/2025			5/28/2025			
	WAKTU (WIB)						
		16.00-20.00	20.00-24.00	00.00-04.00	04.00-08.00	08.00-12.00	12.00-16.00
Tuyun	Cuaca	Berawan Tebal	Cerah Berawan	Berawan Tebal	Cerah	Berawan Tebal	Cerah
	Suhu (°C)	24	24	24	30	32	30
	Kelembapan (%)	97	98	88	71	67	71
	Kecepatan Angin (km/jam)	2	2	7	3	3	4
	Arah Angin	Timur	Timur Laut	Timur Laut	Selatan	Selatan	Barat Daya
	Jarak Pandang (m)	8,000	9,000	9,000	10,000	10,000	9000
Tumbang Empas	Cuaca	Berawan Tebal	Cerah Berawan	Berawan Tebal	Cerah	Berawan Tebal	Cerah
	Suhu (°C)	24	24	24	31	32	30
	Kelembapan (%)	97	98	88	70	67	70
	Kecepatan Angin (km/jam)	2	2	7	3	3	4
	Arah Angin	Timur	Timur Laut	Timur Laut	Selatan	Selatan	Barat Daya
	Jarak Pandang (m)	8,000	9,000	9,000	10,000	10,000	9000
Rangan Tate	Cuaca	Berawan	Cerah Berawan	Berawan Tebal	Cerah	Berawan Tebal	Cerah
	Suhu (°C)	24	24	24	31	32	30
	Kelembapan (%)	97	98	88	71	67	71
	Kecepatan Angin (km/jam)	2	2	7	3	3	4
	Arah Angin	Timur	Timur Laut	Timur Laut	Selatan	Selatan	Barat Daya
	Jarak Pandang (m)	8,000	9,000	9,000	10,000	10,000	9000
Kampuri	Cuaca	Berawan	Cerah Berawan	Berawan Tebal	Cerah	Berawan Tebal	Cerah
	Suhu (°C)	24	24	24	31	32	30
	Kelembapan (%)	98	98	88	70	68	70
	Kecepatan Angin (km/jam)	2	2	7	3	3	4
	Arah Angin	Timur	Timur Laut	Timur Laut	Selatan	Selatan	Barat Daya
	Jarak Pandang (m)	8,000	9,000	9,000	10,000	10,000	9000
Tumbang Danau	Cuaca	Berawan Tebal	Cerah Berawan	Berawan Tebal	Cerah	Cerah	Cerah
	Suhu (°C)	24	24	24	31	32	30
	Kelembapan (%)	98	99	88	70	68	71
	Kecepatan Angin (km/jam)	3	2	7	2	3	4
	Arah Angin	Timur Laut	Timur Laut	Timur Laut	Selatan	Selatan	Selatan
	Jarak Pandang (m)	8,000	9,000	9,000	10,000	10,000	9000
Dahian Tambuk	Cuaca	Berawan Tebal	Cerah Berawan	Berawan Tebal	Cerah	Berawan	Cerah
	Suhu (°C)	24	24	24	31	32	30
	Kelembapan (%)	98	99	88	70	69	71
	Kecepatan Angin (km/jam)	3	2	7	2	2	4
	Arah Angin	Timur Laut	Timur Laut	Timur Laut	Selatan	Selatan	Selatan
	Jarak Pandang (m)	8,000	9,000	9,000	10,000	10,000	9000

I. KONDISI TERKINI
Pantauan Cuaca Tanggal 28 Mei 2025

KECAMATAN RUNGAN	TANGGAL						
	5/27/2025			5/28/2025			
	WAKTU (WIB)						
		16.00-20.00	20.00-24.00	00.00-04.00	04.00-08.00	08.00-12.00	12.00-16.00
Paremppei	Cuaca	Berawan	Cerah Berawan	Berawan	Cerah	Cerah	Berawan Tebal
	Suhu (°C)	24	24	24	28	30	29
	Kelembapan (%)	98	98	88	78	66	73
	Kecepatan Angin (km/jam)	3	3	7	2	3	3
	Arah Angin	Timur	Timur Laut	Timur Laut	Timur Laut	Barat Daya	Selatan
	Jarak Pandang (m)	8,000	9,000	9,000	9,000	10,000	9,000
Talangkah	Cuaca	Berawan	Cerah Berawan	Berawan Tebal	Cerah	Cerah	Berawan Tebal
	Suhu (°C)	24	24	24	29	30	29
	Kelembapan (%)	98	98	88	75	68	73
	Kecepatan Angin (km/jam)	3	3	7	2	3	3
	Arah Angin	Timur	Timur Laut	Timur Laut	Timur Laut	Barat Daya	Selatan
	Jarak Pandang (m)	8,000	9,000	9,000	9,000	10,000	9,000
Luwuk Langkuas	Cuaca	Berawan Tebal	Cerah Berawan	Berawan Tebal	Cerah	Cerah	Berawan Tebal
	Suhu (°C)	24	24	24	29	30	29
	Kelembapan (%)	97	98	87	73	69	73
	Kecepatan Angin (km/jam)	2	3	7	2	4	3
	Arah Angin	Timur	Timur Laut	Timur Laut	Timur Laut	Barat Daya	Selatan
	Jarak Pandang (m)	8,000	9,000	9,000	9,000	10,000	9,000
Tumbang Kajuei	Cuaca	Hujan Ringan	Cerah Berawan	Berawan Tebal	Cerah	Cerah	Berawan
	Suhu (°C)	24	24	25	30	30	30
	Kelembapan (%)	97	98	86	72	70	73
	Kecepatan Angin (km/jam)	2	3	7	2	4	3
	Arah Angin	Timur	Timur Laut	Timur Laut	Timur Laut	Barat Daya	Selatan
	Jarak Pandang (m)	8,000	9,000	9,000	9,000	10,000	9,000
Luwuk Kantor	Cuaca	Hujan Ringan	Cerah Berawan	Berawan Tebal	Cerah	Cerah	Berawan
	Suhu (°C)	24	24	25	30	31	29
	Kelembapan (%)	98	99	86	71	67	72
	Kecepatan Angin (km/jam)	4	4	7	1	3	4
	Arah Angin	Timur Laut	Timur Laut	Timur Laut	Timur Laut	Selatan	Selatan
	Jarak Pandang (m)	8,000	9,000	9,000	9,000	10,000	9,000
Tumbang Bunut	Cuaca	Hujan Ringan	Cerah Berawan	Berawan Tebal	Cerah	Cerah	Berawan Tebal
	Suhu (°C)	24	24	25	30	30	29
	Kelembapan (%)	98	99	85	70	68	72
	Kecepatan Angin (km/jam)	2	4	7	1	4	4
	Arah Angin	Timur Laut	Timur Laut	Timur Laut	Timur Laut	Selatan	Selatan
	Jarak Pandang (m)	8,000	9,000	9,000	9,000	10,000	9,000
Tumbang Jutuh	Cuaca	Hujan Ringan	Cerah Berawan	Berawan Tebal	Cerah	Cerah	Hujan Ringan
	Suhu (°C)	24	24	25	30	31	29
	Kelembapan (%)	98	99	84	70	67	72
	Kecepatan Angin (km/jam)	4	4	7	1	3	4
	Arah Angin	Timur Laut	Timur Laut	Timur Laut	Timur Laut	Selatan	Selatan
	Jarak Pandang (m)	8,000	9,000	9,000	9,000	10,000	9,000
Linau	Cuaca	Hujan Ringan	Cerah Berawan	Berawan Tebal	Cerah	Berawan	Berawan Tebal
	Suhu (°C)	24	24	25	30	30	29
	Kelembapan (%)	98	99	83	70	68	72
	Kecepatan Angin (km/jam)	2	4	7	1	4	4
	Arah Angin	Timur Laut	Timur Laut	Timur Laut	Timur Laut	Selatan	Selatan
	Jarak Pandang (m)	8,000	9,000	9,000	9,000	10,000	9,000
Tumbang Baringei	Cuaca	Hujan Ringan	Cerah Berawan	Berawan Tebal	Cerah	Berawan	Berawan Tebal
	Suhu (°C)	24	24	25	30	30	29
	Kelembapan (%)	98	98	83	71	71	73
	Kecepatan Angin (km/jam)	3	4	7	2	3	4
	Arah Angin	Timur Laut	Timur Laut	Timur Laut	Utara	Barat Daya	Selatan
	Jarak Pandang (m)	8,000	9,000	9,000	9,000	10,000	9,000
Tumbang Malahoi	Cuaca	Hujan Ringan	Cerah Berawan	Berawan Tebal	Cerah	Berawan	Berawan
	Suhu (°C)	24	24	25	30	29	29
	Kelembapan (%)	98	98	83	71	72	74
	Kecepatan Angin (km/jam)	2	3	7	2	2	3
	Arah Angin	Timur Laut	Utara	Timur Laut	Timur Laut	Barat Daya	Barat Daya
	Jarak Pandang (m)	8,000	9,000	9,000	9,000	10,000	9,000
Jakatan Raya	Cuaca	Hujan Ringan	Cerah Berawan	Berawan Tebal	Cerah	Berawan	Berawan Tebal
	Suhu (°C)	24	24	25	30	30	30
	Kelembapan (%)	98	99	83	70	70	72
	Kecepatan Angin (km/jam)	2	4	7	1	4	4
	Arah Angin	Timur Laut	Timur Laut	Timur Laut	Timur Laut	Selatan	Selatan
	Jarak Pandang (m)	8,000	9,000	9,000	9,000	10,000	9,000
Bereng Baru	Cuaca	Berawan	Cerah Berawan	Berawan Tebal	Cerah	Cerah	Berawan Tebal
	Suhu (°C)	24	24	24	29	30	29
	Kelembapan (%)	98	98	88	77	66	73
	Kecepatan Angin (km/jam)	3	3	7	2	3	3
	Arah Angin	Timur	Timur Laut	Timur Laut	Timur Laut	Barat Daya	Selatan
	Jarak Pandang (m)	8,000	9,000	9,000	9,000	10,000	9,000
Bereng Malaka	Cuaca	Berawan	Cerah Berawan	Berawan	Cerah	Cerah	Berawan
	Suhu (°C)	24	24	25	28	31	29
	Kelembapan (%)	97	97	86	80	65	72
	Kecepatan Angin (km/jam)	2	2	6	2	3	2
	Arah Angin	Timur	Timur Laut	Timur Laut	Timur	Selatan	Barat Daya
	Jarak Pandang (m)	8,000	9,000	9,000	9,000	10,000	9,000
Karya Bakti	Cuaca	Berawan Tebal	Cerah Berawan	Berawan Tebal	Cerah	Berawan	Berawan
	Suhu (°C)	24	24	25	30	30	30
	Kelembapan (%)	98	98	84	70	70	72
	Kecepatan Angin (km/jam)	2	4	7	1	4	4
	Arah Angin	Timur Laut	Timur Laut	Timur Laut	Timur Laut	Selatan	Selatan
	Jarak Pandang (m)	8,000	9,000	9,000	9,000	10,000	9,000

KECAMATAN RUNGAN HULU	TANGGAL						
	5/27/2025			5/28/2025			
	WAKTU (WIB)						
		16.00-20.00	20.00-24.00	00.00-04.00	04.00-08.00	08.00-12.00	12.00-16.00
Jangkit	Cuaca	Hujan Ringan	Cerah Berawan	Berawan Tebal	Cerah	Berawan	Cerah
	Suhu (°C)	24	24	24	30	30	29
	Kelembapan (%)	98	98	82	71	69	73
	Kecepatan Angin (km/jam)	3	4	7	2	3	4
	Arah Angin	Timur Laut	Timur Laut	Timur Laut	Utara	Barat Daya	Selatan
	Jarak Pandang (m)	8,000	9,000	9,000	10,000	10,000	9,000
Tumbang Lapan	Cuaca	Hujan Ringan	Cerah Berawan	Berawan Tebal	Cerah	Berawan	Berawan
	Suhu (°C)	24	24	24	30	30	29
	Kelembapan (%)	98	98	83	71	70	73
	Kecepatan Angin (km/jam)	3	4	7	3	3	4
	Arah Angin	Timur Laut	Timur Laut	Timur Laut	Barat Daya	Barat Daya	Selatan
	Jarak Pandang (m)	8,000	9,000	9,000	10,000	10,000	9,000
Sangal	Cuaca	Hujan Ringan	Cerah Berawan	Berawan Tebal	Cerah	Berawan	Cerah
	Suhu (°C)	24	24	25	30	30	29
	Kelembapan (%)	98	98	82	71	70	73
	Kecepatan Angin (km/jam)	3	4	7	3	3	4
	Arah Angin	Timur Laut	Timur Laut	Timur Laut	Barat Daya	Barat Daya	Selatan
	Jarak Pandang (m)	8,000	9,000	9,000	10,000	10,000	9,000
Batu Puter	Cuaca	Hujan Ringan	Cerah Berawan	Hujan Ringan	Cerah	Berawan	Berawan
	Suhu (°C)	24	24	24	30	29	29
	Kelembapan (%)	97	98	98	71	72	74
	Kecepatan Angin (km/jam)	2	3	4	2	2	4
	Arah Angin	Timur Laut	Timur Laut	Timur Laut	Barat Daya	Barat Daya	Barat Daya
	Jarak Pandang (m)	8,000	9,000	9,000	10,000	10,000	9,000
Tumbang Rahuyan	Cuaca	Hujan Ringan	Cerah Berawan	Berawan	Cerah	Berawan	Berawan
	Suhu (°C)	24	24	24	29	29	29
	Kelembapan (%)	97	97	84	71	74	75
	Kecepatan Angin (km/jam)	2	3	5	2	2	4
	Arah Angin	Timur Laut	Timur Laut	Timur Laut	Barat Daya	Barat Daya	Barat Daya
	Jarak Pandang (m)	8,000	9,000	9,000	10,000	10,000	9,000
Hantapang	Cuaca	Hujan Ringan	Cerah Berawan	Berawan	Berawan	Berawan	Berawan
	Suhu (°C)	24	24	25	29	30	29
	Kelembapan (%)	97	97	83	72	71	73
	Kecepatan Angin (km/jam)	2	3	5	2	2	4
	Arah Angin	Timur Laut	Timur Laut	Timur Laut	Barat Daya	Barat Daya	Barat Daya
	Jarak Pandang (m)	8,000	9,000	9,000	10,000	10,000	9,000
Tumbang Mujai	Cuaca	Hujan Ringan	Cerah Berawan	Berawan	Cerah	Berawan	Berawan
	Suhu (°C)	24	24	25	29	30	29
	Kelembapan (%)	97	97	83	72	71	73
	Kecepatan Angin (km/jam)	2	3	5	2	2	4
	Arah Angin	Timur Laut	Timur Laut	Timur Laut	Barat Daya	Barat Daya	Barat Daya
	Jarak Pandang (m)	8,000	9,000	9,000	10,000	10,000	9,000
Sei Antai	Cuaca	Hujan Ringan	Cerah Berawan	Berawan	Berawan	Berawan	Berawan
	Suhu (°C)	24	24	24	29	29	29
	Kelembapan (%)	96	97	86	71	74	76
	Kecepatan Angin (km/jam)	2	3	5	2	2	3
	Arah Angin	Timur Laut	Utara	Timur Laut	Selatan	Selatan	Barat Daya
	Jarak Pandang (m)	8,000	9,000	9,000	10,000	10,000	9,000
Tumbang Tuwe	Cuaca	Hujan Ringan	Cerah Berawan	Berawan	Berawan	Berawan	Berawan
	Suhu (°C)	24	24	24	29	29	29
	Kelembapan (%)	96	97	86	71	72	74
	Kecepatan Angin (km/jam)	1	1	4	3	3	3
	Arah Angin	Timur Laut	Utara	Utara	Selatan	Selatan	Barat Daya
	Jarak Pandang (m)	8,000	9,000	9,000	10,000	10,000	9,000

I. KONDISI TERKINI
Pantauan Cuaca Tanggal 28 Mei 2025

KECAMATAN MANUHING	TANGGAL						
	05/27/2025			05/28/2025			
	WAKTU (WIB)						
		16.00-20.00	20.00-24.00	00.00-04.00	04.00-08.00	08.00-12.00	12.00-16.00
Takaras	Cuaca	Berawan	Berawan	Hujan Ringan	Berawan	Cerah	Berawan
	Suhu (°C)	27	24	24	28	29	30
	Kelembapan (%)	96	99	99	84	76	70
	Kecepatan Angin (km/jam)	2	2	2	3	3	2
	Arah Angin	Tenggara	Timur Laut	Timur Laut	Timur	Barat Daya	Barat Daya
	Jarak Pandang (m)	10000	9000	9000	9000	10000	9000
Bereng Jun	Cuaca	Berawan	Berawan	Hujan Ringan	Berawan	Cerah	Berawan
	Suhu (°C)	27	24	24	28	29	30
	Kelembapan (%)	97	99	99	84	74	70
	Kecepatan Angin (km/jam)	2	3	3	2	2	2
	Arah Angin	Timur	Timur Laut	Timur Laut	Timur Laut	Selatan	Barat Daya
	Jarak Pandang (m)	10000	9000	9000	9000	10000	9000
Fajar Harapan	Cuaca	Berawan	Berawan	Hujan Ringan	Berawan	Cerah	Berawan
	Suhu (°C)	27	24	24	28	30	30
	Kelembapan (%)	97	99	99	84	69	70
	Kecepatan Angin (km/jam)	0	2	3	3	3	2
	Arah Angin	Timur	Timur Laut	Timur Laut	Timur Laut	Selatan	Barat Daya
	Jarak Pandang (m)	10000	9000	9000	9000	10000	9000
Bangun Sari	Cuaca	Berawan	Berawan	Hujan Ringan	Berawan	Cerah	Berawan
	Suhu (°C)	27	24	24	27	30	29
	Kelembapan (%)	97	99	99	85	68	73
	Kecepatan Angin (km/jam)	0	2	3	3	3	2
	Arah Angin	Timur	Timur Laut	Timur Laut	Timur Laut	Selatan	Barat Daya
	Jarak Pandang (m)	10000	9000	9000	9000	10000	9000
Belawan Mulya	Cuaca	Berawan	Berawan	Hujan Ringan	Berawan Tebal	Cerah	Berawan
	Suhu (°C)	27	24	24	28	30	30
	Kelembapan (%)	96	99	99	84	70	71
	Kecepatan Angin (km/jam)	0	2	3	3	3	2
	Arah Angin	Timur	Timur Laut	Timur Laut	Timur Laut	Selatan	Barat Daya
	Jarak Pandang (m)	10000	9000	9000	9000	10000	9000
Bereng Belawan	Cuaca	Berawan	Berawan Tebal	Hujan Ringan	Berawan Tebal	Cerah	Berawan
	Suhu (°C)	27	24	24	28	29	30
	Kelembapan (%)	96	99	99	83	73	70
	Kecepatan Angin (km/jam)	1	2	2	3	2	2
	Arah Angin	Tenggara	Timur Laut	Utara	Timur Laut	Selatan	Barat Daya
	Jarak Pandang (m)	10000	9000	9000	9000	10000	9000
Tumbang Sepan	Cuaca	Berawan	Berawan	Berawan Tebal	Berawan Tebal	Cerah	Berawan
	Suhu (°C)	27	24	24	28	30	29
	Kelembapan (%)	96	99	99	84	69	72
	Kecepatan Angin (km/jam)	0	2	3	3	3	4
	Arah Angin	Timur	Timur Laut	Timur Laut	Timur Laut	Selatan	Selatan
	Jarak Pandang (m)	10000	9000	9000	9000	10000	9000
Tumbang Talaken	Cuaca	Berawan	Berawan	Berawan Tebal	Berawan Tebal	Cerah	Berawan
	Suhu (°C)	27	24	24	27	30	29
	Kelembapan (%)	97	99	99	85	68	74
	Kecepatan Angin (km/jam)	0	2	3	3	3	4
	Arah Angin	Timur	Timur Laut	Timur Laut	Timur Laut	Selatan	Selatan
	Jarak Pandang (m)	10000	9000	9000	9000	10000	9000
Tangki Dahuyan	Cuaca	Berawan	Berawan Tebal	Berawan Tebal	Berawan	Cerah	Berawan
	Suhu (°C)	27	24	24	27	30	29
	Kelembapan (%)	98	99	99	84	68	75
	Kecepatan Angin (km/jam)	0	2	3	3	2	4
	Arah Angin	Barat Laut	Timur Laut	Timur Laut	Timur Laut	Selatan	Selatan
	Jarak Pandang (m)	9000	9000	9000	9000	10000	9000
Tumbang Jalemu	Cuaca	Berawan Tebal	Berawan	Berawan Tebal	Berawan Tebal	Cerah	Berawan
	Suhu (°C)	27	24	24	27	31	29
	Kelembapan (%)	98	99	99	87	65	77
	Kecepatan Angin (km/jam)	1	3	4	4	3	1
	Arah Angin	Timur Laut	Timur Laut	Timur Laut	Timur Laut	Selatan	Barat Daya
	Jarak Pandang (m)	10000	9000	9000	9000	10000	9000
Taringen	Cuaca	Berawan	Berawan	Hujan Ringan	Cerah	Cerah	Berawan
	Suhu (°C)	27	24	24	28	29	30
	Kelembapan (%)	97	99	99	84	75	70
	Kecepatan Angin (km/jam)	2	3	3	2	2	2
	Arah Angin	Timur	Timur Laut	Timur Laut	Timur Laut	Selatan	Barat Daya
	Jarak Pandang (m)	10000	9000	9000	9000	10000	9000
Gohong	Cuaca	Hujan Ringan	Berawan Tebal	Berawan Tebal	Berawan Tebal	Cerah	Berawan
	Suhu (°C)	27	24	24	27	31	29
	Kelembapan (%)	98	99	99	87	66	76
	Kecepatan Angin (km/jam)	1	3	4	4	3	1
	Arah Angin	Timur Laut	Timur Laut	Timur Laut	Timur Laut	Selatan	Barat Daya
	Jarak Pandang (m)	10000	9000	9000	9000	10000	9000

KECAMATAN RUNGAN BARAT	TANGGAL						
	05/27/2025			05/28/2025			
	WAKTU (WIB)						
		16.00-20.00	20.00-24.00	00.00-04.00	04.00-08.00	08.00-12.00	12.00-16.00
Hujung Pata	Cuaca	Berawan	Berawan Tebal	Berawan Tebal	Berawan	Cerah	Berawan
	Suhu (°C)	27	24	24	28	30	30
	Kelembapan (%)	98	99	99	83	67	73
	Kecepatan Angin (km/jam)	0	2	4	2	3	4
	Arah Angin	Utara	Timur Laut	Utara	Timur Laut	Selatan	Selatan
	Jarak Pandang (m)	9000	9000	9000	9000	10000	9000
Tbg Jalemu Kajuei	Cuaca	Berawan	Berawan Tebal	Berawan Tebal	Berawan	Cerah	Berawan
	Suhu (°C)	27	24	24	27	30	29
	Kelembapan (%)	99	99	99	84	67	74
	Kecepatan Angin (km/jam)	0	2	4	2	3	4
	Arah Angin	Utara	Timur Laut	Utara	Timur Laut	Selatan	Selatan
	Jarak Pandang (m)	9000	9000	9000	9000	10000	9000
Jalemu Raya	Cuaca	Berawan	Berawan Tebal	Berawan Tebal	Berawan	Cerah	Berawan
	Suhu (°C)	27	24	24	27	30	29
	Kelembapan (%)	99	98	99	84	67	75
	Kecepatan Angin (km/jam)	0	2	3	3	2	4
	Arah Angin	Barat Laut	Timur Laut	Timur Laut	Timur Laut	Selatan	Selatan
	Jarak Pandang (m)	10000	9000	9000	9000	10000	9000
Jalemu Masulan	Cuaca	Berawan	Berawan Tebal	Berawan Tebal	Berawan	Cerah	Berawan
	Suhu (°C)	27	24	24	27	30	30
	Kelembapan (%)	99	98	99	85	68	74
	Kecepatan Angin (km/jam)	0	2	4	2	3	4
	Arah Angin	Utara	Timur Laut	Utara	Timur Laut	Selatan	Selatan
	Jarak Pandang (m)	9000	9000	9000	9000	10000	9000
Tajah Antang Raya	Cuaca	Berawan	Hujan Ringan	Berawan Tebal	Berawan	Cerah	Berawan
	Suhu (°C)	27	24	24	27	30	29
	Kelembapan (%)	99	98	99	87	69	74
	Kecepatan Angin (km/jam)	0	3	5	2	2	3
	Arah Angin	Timur Laut	Utara	Utara	Timur Laut	Barat Daya	Barat Daya
	Jarak Pandang (m)	9000	9000	9000	9000	10000	9000
Rabambang	Cuaca	Berawan	Hujan Ringan	Berawan Tebal	Berawan	Cerah	Berawan
	Suhu (°C)	27	24	24	27	30	29
	Kelembapan (%)	99	98	99	83	67	74
	Kecepatan Angin (km/jam)	0	3	5	7	2	3
	Arah Angin	Timur Laut	Utara	Utara	Timur Laut	Barat Daya	Barat Daya
	Jarak Pandang (m)	10000	9000	9000	9000	10000	9000
Mangkawuk	Cuaca	Berawan	Hujan Ringan	Berawan Tebal	Berawan	Cerah	Hujan Ringan
	Suhu (°C)	27	24	24	27	30	29
	Kelembapan (%)	99	97	98	85	66	75
	Kecepatan Angin (km/jam)	0	2	5	3	2	3
	Arah Angin	Utara	Utara	Utara	Timur Laut	Selatan	Barat Daya
	Jarak Pandang (m)	10000	9000	9000	9000	10000	9000
Tumbang Kuayan	Cuaca	Berawan	Hujan Ringan	Berawan Tebal	Berawan	Cerah	Berawan
	Suhu (°C)	27	24	24	27	30	29
	Kelembapan (%)	99	98	99	84	69	75
	Kecepatan Angin (km/jam)	0	3	5	7	2	3
	Arah Angin	Timur Laut	Utara	Utara	Timur Laut	Barat Daya	Barat Daya
	Jarak Pandang (m)	10000	9000	9000	9000	10000	9000
Tumbang Langgah	Cuaca	Berawan	Hujan Ringan	Berawan Tebal	Berawan	Cerah	Berawan
	Suhu (°C)	27	24	24	26	30	29
	Kelembapan (%)	99	98	99	84	69	76
	Kecepatan Angin (km/jam)	0	3	5	7	2	3
	Arah Angin	Timur Laut	Utara	Utara	Timur Laut	Barat Daya	Barat Daya
	Jarak Pandang (m)	10000	9000	9000	9000	10000	9000
Tusang Raya	Cuaca	Berawan	Hujan Ringan	Berawan Tebal	Berawan	Cerah	Hujan Ringan
	Suhu (°C)	27	24	23	26	30	29
	Kelembapan (%)	99	96	99	85	66	75
	Kecepatan Angin (km/jam)	1	3	6	6	2	3
	Arah Angin	Tenggara	Utara	Utara	Utara	Selatan	Selatan
	Jarak Pandang (m)	10000	9000	9000	9000	10000	9000
Tumbang Bahanei	Cuaca	Berawan	Hujan Ringan	Berawan Tebal	Berawan	Cerah	Hujan Ringan
	Suhu (°C)	27	24	23	26	30	29
	Kelembapan (%)	99	96	99	85	68	76
	Kecepatan Angin (km/jam)	1	3	6	5	2	3
	Arah Angin	Tenggara	Utara	Utara	Timur Laut	Selatan	Barat Daya
	Jarak Pandang (m)	10000	9000	9000	9000	10000	9000

Hari/Tanggal : Rabu, 28 Mei 2025

I. KONDISI TERKINI

Pantauan Cuaca Tanggal 28 Mei 2025

KECAMATAN SEPANG	TANGGAL						
	27/05/2025			28/05/2025			
	WAKTU (WIB)						
		16.00-20.00	20.00-24.00	00.00-04.00	04.00-08.00	08.00-12.00	12.00-16.00
Pematang Limau	Cuaca	Berawan Tebal	Cerah Berawan	Cerah Berawan	Berawan	Cerah	Cerah Berawan
	Suhu (°C)	24	24	24	27	29	30
	Kelembapan (%)	95	96	99	84	73	72
	Kecepatan Angin (km/jam)	3	3	4	6	3	2
	Arah Angin	Timur	Timur Laut	Timur Laut	Timur Laut	Selatan	Barat Daya
	Jarak Pandang (m)	8000	9000	9000	9000	10000	9000
Tampelas	Cuaca	Berawan Tebal	Cerah Berawan	Cerah Berawan	Berawan	Cerah	Cerah Berawan
	Suhu (°C)	24	24	24	27	30	30
	Kelembapan (%)	95	96	99	85	71	71
	Kecepatan Angin (km/jam)	3	3	4	6	3	4
	Arah Angin	Timur Laut	Timur Laut	Timur Laut	Timur Laut	Selatan	Selatan
	Jarak Pandang (m)	8000	9000	9000	9000	10000	9000
Sepang Kota	Cuaca	Berawan Tebal	Cerah Berawan	Cerah Berawan	Berawan	Cerah	Cerah Berawan
	Suhu (°C)	24	24	24	27	29	30
	Kelembapan (%)	95	97	99	87	69	70
	Kecepatan Angin (km/jam)	4	4	4	6	3	4
	Arah Angin	Timur Laut	Timur Laut	Timur Laut	Timur Laut	Selatan	Selatan
	Jarak Pandang (m)	8000	9000	9000	9000	10000	9000
Sepang Simin	Cuaca	Berawan	Cerah Berawan	Cerah Berawan	Berawan	Cerah	Cerah Berawan
	Suhu (°C)	24	24	24	26	30	29
	Kelembapan (%)	95	96	99	86	72	72
	Kecepatan Angin (km/jam)	3	3	4	6	3	3
	Arah Angin	Timur	Timur Laut	Timur Laut	Timur Laut	Selatan	Selatan
	Jarak Pandang (m)	8000	9000	9000	9000	10000	9000
Tewai Baru	Cuaca	Berawan Tebal	Cerah Berawan	Cerah Berawan	Cerah Berawan	Cerah	Cerah Berawan
	Suhu (°C)	24	24	24	26	29	30
	Kelembapan (%)	96	98	99	88	68	70
	Kecepatan Angin (km/jam)	4	4	4	6	3	4
	Arah Angin	Timur Laut	Timur Laut	Timur Laut	Timur Laut	Selatan	Selatan
	Jarak Pandang (m)	8000	9000	9000	9000	10000	9000
Tanjung Karitak	Cuaca	Berawan	Cerah Berawan	Cerah Berawan	Berawan	Cerah	Cerah Berawan
	Suhu (°C)	24	24	24	26	29	30
	Kelembapan (%)	96	97	99	87	72	72
	Kecepatan Angin (km/jam)	3	3	3	6	3	4
	Arah Angin	Timur Laut	Timur Laut	Timur Laut	Timur Laut	Selatan	Selatan
	Jarak Pandang (m)	8000	9000	9000	9000	10000	9000
Rabauh	Cuaca	Berawan	Cerah Berawan	Cerah Berawan	Berawan	Cerah	Cerah Berawan
	Suhu (°C)	24	24	24	26	29	30
	Kelembapan (%)	97	97	99	87	71	71
	Kecepatan Angin (km/jam)	2	2	3	6	3	4
	Arah Angin	Timur	Timur Laut	Timur Laut	Timur Laut	Selatan	Barat Daya
	Jarak Pandang (m)	8000	9000	9000	9000	10000	9000

Sumber: <https://www.bmkg.go.id/cuaca/prakiraan-cuaca/62.10>

Hari/Tanggal: Rabu, 28 Mei 2025

I. KONDISI TERKINI
Pantauan Cuaca Tanggal 28 Mei 2025

KECAMATAN	TANGGAL						
	27/5/2025			28/5/2025			
	WAKTU (WIB)						
		16.00-20.00	20.00-24.00	00.00-04.00	04.00-08.00	08.00-12.00	12.00-16.00
Sepang (Kel. Sepang Simin)	Cuaca	Berawan Tebal	Berawan Tebal	Berawan Tebal	Berawan Tebal	Cerah	Hujan Ringan
	Suhu (°C)	26	24	24	25	28	29
	Kelembapan (%)	98	96	99	95	80	72
	Kecepatan Angin (km/jam)	2	3	4	6	2	3
	Arah Angin	Timur	Timur	Timur Laut	Timur Laut	Timur	Selatan
	Jarak Pandang (m)	10000	8000	9000	9000	9000	9000
Kurun (Kel. Kuala Kurun)	Cuaca	Berawan	Cerah Berawan	Berawan Tebal	Berawan Tebal	Berawan	Cerah
	Suhu (°C)	26	24	24	25	30	29
	Kelembapan (%)	97	98	98	90	71	73
	Kecepatan Angin (km/jam)	1	3	5	4	2	3
	Arah Angin	Tenggara	Timur Laut	Timur Laut	Timur Laut	Timur Laut	Barat Daya
	Jarak Pandang (m)	10000	8000	9000	9000	9000	9000
Tewah (Kel. Tewah)	Cuaca	Berawan	Berawan	Berawan	Berawan	Berawan	Berawan Tebal
	Suhu (°C)	26	24	24	25	30	29
	Kelembapan (%)	98	98	98	89	68	73
	Kecepatan Angin (km/jam)	1	3	5	3	1	2
	Arah Angin	Tenggara	Timur Laut	Timur Laut	Timur Laut	Timur	Barat Daya
	Jarak Pandang (m)	10000	8000	9000	9000	9000	9000
Kahayan Hulu Utara (Kel. Tumbang Miri)	Cuaca	Berawan	Berawan Tebal	Berawan Tebal	Berawan	Berawan	Berawan
	Suhu (°C)	26	24	24	25	29	29
	Kelembapan (%)	98	97	99	91	72	76
	Kecepatan Angin (km/jam)	3	2	4	3	1	2
	Arah Angin	Tenggara	Timur Laut	Utara	Utara	Timur	Selatan
	Jarak Pandang (m)	10000	8000	9000	9000	9000	9000
Rungan (Kel. Jakatan Raya)	Cuaca	Berawan	Hujan Ringan	Hujan Ringan	Berawan Tebal	Cerah	Berawan Tebal
	Suhu (°C)	26	24	24	25	30	30
	Kelembapan (%)	99	98	99	93	70	72
	Kecepatan Angin (km/jam)	2	2	5	7	1	4
	Arah Angin	Timur Laut	Timur Laut	Utara	Timur Laut	Timur Laut	Selatan
	Jarak Pandang (m)	10000	8000	9000	9000	9000	9000
Manuhing (Kel. TumbangTalaken)	Cuaca	Berawan	Berawan	Berawan	Berawan Tebal	Berawan	Berawan
	Suhu (°C)	26	24	24	25	30	29
	Kelembapan (%)	99	99	99	93	71	74
	Kecepatan Angin (km/jam)	0	1	3	7	3	4
	Arah Angin	Timur	Timur	Timur Laut	Timur Laut	Timur Laut	Selatan
	Jarak Pandang (m)	10000	8000	9000	9000	9000	9000
Mihing Raya (Kel. Kampuri)	Cuaca	Berawan Tebal	Berawan	Berawan Tebal	Berawan Tebal	Cerah	Cerah
	Suhu (°C)	26	24	24	25	30	30
	Kelembapan (%)	98	98	99	96	74	70
	Kecepatan Angin (km/jam)	3	2	3	7	1	4
	Arah Angin	Timur	Timur	Timur Laut	Timur Laut	Timur	Barat Daya
	Jarak Pandang (m)	10000	8000	9000	9000	9000	9000
Damang Batu (Kel. Tumbang Marikoi)	Cuaca	Berawan	Berawan	Berawan Tebal	Berawan	Cerah	Berawan
	Suhu (°C)	26	24	24	25	29	29
	Kelembapan (%)	98	97	99	90	73	77
	Kecepatan Angin (km/jam)	3	1	4	5	3	3
	Arah Angin	Tenggara	Timur Laut	Utara	Utara	Timur Laut	Selatan
	Jarak Pandang (m)	10000	8000	9000	9000	9000	9000
Miri Manasa (Kel.Tumbang Napoi)	Cuaca	Berawan Tebal	Berawan Tebal	Berawan Tebal	Berawan	Cerah	Berawan
	Suhu (°C)	26	24	24	25	30	28
	Kelembapan (%)	98	99	99	91	70	77
	Kecepatan Angin (km/jam)	2	1	2	2	3	4
	Arah Angin	Selatan	Timur Laut	Utara	Utara	Timur Laut	Selatan
	Jarak Pandang (m)	9000	8000	9000	9000	9000	9000
Rungan Hulu (Kel. Tumbang Rahuyan)	Cuaca	Berawan Tebal	Hujan Ringan	Berawan Tebal	Berawan	Berawan	Berawan
	Suhu (°C)	26	24	24	25	30	29
	Kelembapan (%)	99	97	99	92	72	75
	Kecepatan Angin (km/jam)	1	2	5	5	1	4
	Arah Angin	Tenggara	Timur Laut	Utara	Timur Laut	Utara	Barat Daya
	Jarak Pandang (m)	10000	8000	9000	9000	9000	9000
Manuhing Raya (Kel. Tehang)	Cuaca	Berawan	Hujan Ringan	Hujan Ringan	Berawan Tebal	Berawan	Berawan
	Suhu (°C)	26	24	24	25	28	29
	Kelembapan (%)	99	94	99	89	75	74
	Kecepatan Angin (km/jam)	1	3	6	6	3	3
	Arah Angin	Timur	Timur Laut	Timur Laut	Timur Laut	Timur	Selatan
	Jarak Pandang (m)	10000	8000	9000	9000	9000	9000
Rungan Barat (Kel. Rabambang)	Cuaca	Hujan Ringan	Hujan Ringan	Hujan Ringan	Berawan Tebal	Berawan	Berawan Tebal
	Suhu (°C)	26	24	24	25	30	29
	Kelembapan (%)	99	98	99	92	71	74
	Kecepatan Angin (km/jam)	0	2	5	7	2	3
	Arah Angin	Timur Laut	Timur Laut	Utara	Timur Laut	Timur Laut	Barat Daya
	Jarak Pandang (m)	10000	8000	9000	9000	9000	9000





















































































































































































KECAMATAN KURUN	TANGGAL							RATA-RATA
	27/05/2025				28/05/2025			
	WAKTU (WIB)							
		16.00-20.00	20.00-24.00	00.00-04.00	04.00-08.00	08.00-12.00	12.00-16.00	
Pilang Munduk	Cuaca	Berawan Tebal	Hujan Ringan	Hujan Ringan	Berawan Tebal	Cerah	Berawan	Berawan Tebal
	Suhu (°C)	26	24	24	26	30	31	27
	Kelembapan (%)	97	99	99	88	71	67	87
	Kecepatan Angin (km/jam)	1	4	2	7	1	4	3
	Arah Angin	Timur Laut	Timur Laut	Timur Laut	Timur Laut	Timur	Selatan	Timur Laut
	Jarak Pandang (m)	10.000	8.000	9.000	9.000	9.000	9.000	0
Tumbang Hakau	Cuaca	Berawan Tebal	Hujan Ringan	Berawan Tebal	Berawan Tebal	Cerah	Berawan	Berawan Tebal
	Suhu (°C)	26	24	24	26	30	31	27
	Kelembapan (%)	97	99	99	87	71	67	87
	Kecepatan Angin (km/jam)	1	4	2	7	1	4	3
	Arah Angin	Timur Laut	Timur Laut	Timur Laut	Timur Laut	Timur	Selatan	Timur Laut
	Jarak Pandang (m)	10.000	8.000	9.000	9.000	9.000	9.000	0
Hurung Bunut	Cuaca	Berawan Tebal	Berawan	Berawan Tebal	Berawan Tebal	Cerah	Berawan	Berawan Tebal
	Suhu (°C)	26	24	24	26	30	31	27
	Kelembapan (%)	98	99	99	86	72	66	87
	Kecepatan Angin (km/jam)	2	5	4	6	2	5	4
	Arah Angin	Timur	Timur	Timur Laut	Timur Laut	Timur	Barat Daya	Timur
	Jarak Pandang (m)	10.000	8.000	9.000	9.000	9.000	9.000	0
Tumbang Tariak	Cuaca	Berawan Tebal	Hujan Ringan	Berawan Tebal	Berawan Tebal	Cerah	Berawan	Berawan Tebal
	Suhu (°C)	26	24	24	26	30	31	27
	Kelembapan (%)	97	99	99	87	71	67	87
	Kecepatan Angin (km/jam)	1	4	2	7	1	4	3
	Arah Angin	Timur Laut	Timur Laut	Timur Laut	Timur Laut	Timur	Selatan	Timur Laut
	Jarak Pandang (m)	10.000	8.000	9.000	9.000	9.000	9.000	0
Tumbang Miwan	Cuaca	Berawan Tebal	Hujan Ringan	Berawan Tebal	Berawan Tebal	Cerah	Berawan	Berawan Tebal
	Suhu (°C)	26	24	24	26	30	31	27
	Kelembapan (%)	97	98	99	86	70	66	86
	Kecepatan Angin (km/jam)	1	4	2	7	1	4	3
	Arah Angin	Timur Laut	Timur Laut	Timur Laut	Timur Laut	Timur	Selatan	Timur Laut
	Jarak Pandang (m)	10.000	8.000	9.000	9.000	9.000	9.000	0
Tewang Pajangan	Cuaca	Berawan Tebal	Berawan Tebal	Berawan Tebal	Berawan Tebal	Cerah	Berawan	Berawan Tebal
	Suhu (°C)	26	24	24	26	30	31	27
	Kelembapan (%)	97	98	99	85	71	67	86
	Kecepatan Angin (km/jam)	1	3	3	6	2	4	3
	Arah Angin	Tenggara	Timur Laut	Timur Laut	Timur Laut	Timur Laut	Selatan	Timur Laut
	Jarak Pandang (m)	10.000	8.000	9.000	9.000	9.000	9.000	0
Tbg Lampahung	Cuaca	Berawan Tebal	Cerah Berawan	Berawan Tebal	Berawan Tebal	Cerah	Berawan	Berawan Tebal
	Suhu (°C)	26	24	24	27	30	31	27
	Kelembapan (%)	98	98	99	84	70	66	86
	Kecepatan Angin (km/jam)	1	4	4	6	1	4	3
	Arah Angin	Tenggara	Timur Laut	Timur Laut	Timur Laut	Timur Laut	Selatan	Timur Laut
	Jarak Pandang (m)	10.000	8.000	9.000	9.000	9.000	9.000	0
Teluk Nyatu	Cuaca	Berawan	Cerah Berawan	Hujan Ringan	Berawan Tebal	Cerah	Berawan	Berawan
	Suhu (°C)	26	24	24	27	30	31	27
	Kelembapan (%)	97	98	99	84	72	67	86
	Kecepatan Angin (km/jam)	1	3	3	6	2	4	3
	Arah Angin	Tenggara	Timur Laut	Timur Laut	Timur Laut	Timur Laut	Selatan	Timur Laut
	Jarak Pandang (m)	10.000	8.000	9.000	9.000	9.000	9.000	0
Tanjung Riu	Cuaca	Berawan Tebal	Cerah Berawan	Hujan Ringan	Berawan Tebal	Cerah	Berawan	Berawan Tebal
	Suhu (°C)	26	24	24	27	30	31	27
	Kelembapan (%)	98	98	99	83	70	66	86
	Kecepatan Angin (km/jam)	1	4	4	6	1	4	3
	Arah Angin	Tenggara	Timur Laut	Timur Laut	Timur Laut	Timur Laut	Selatan	Timur Laut
	Jarak Pandang (m)	10.000	8.000	9.000	9.000	9.000	9.000	0
Petak Bahandang	Cuaca	Berawan	Berawan	Berawan Tebal	Berawan Tebal	Cerah	Berawan	Berawan
	Suhu (°C)	26	24	24	27	30	31	27
	Kelembapan (%)	97	98	99	84	72	68	86
	Kecepatan Angin (km/jam)	2	4	3	6	2	4	4
	Arah Angin	Timur	Timur Laut	Timur Laut	Timur Laut	Timur Laut	Barat Daya	Timur Laut
	Jarak Pandang (m)	10.000	8.000	9.000	9.000	9.000	9.000	0
Tampang Tbg Anjir	Cuaca	Berawan	Cerah Berawan	Hujan Ringan	Berawan Tebal	Cerah	Berawan	Berawan
	Suhu (°C)	26	24	24	27	30	31	27
	Kelembapan (%)	97	98	99	83	70	67	86
	Kecepatan Angin (km/jam)	1	3	3	6	2	4	3
	Arah Angin	Timur	Timur Laut	Timur Laut	Timur Laut	Timur Laut	Selatan	Timur Laut
	Jarak Pandang (m)	10.000	8.000	9.000	9.000	9.000	9.000	0
Kuala Kurun	Cuaca	Berawan	Berawan Tebal	Berawan Tebal	Berawan Tebal	Cerah	Berawan Tebal	Berawan Tebal
	Suhu (°C)	26	24	24	27	30	30	27
	Kelembapan (%)	97	98	98	83	71	69	86
	Kecepatan Angin (km/jam)	1	3	3	4	2	3	3
	Arah Angin	Tenggara	Timur Laut	Timur Laut	Timur Laut	Timur Laut	Barat Daya	Timur Laut
	Jarak Pandang (m)	10.000	8.000	9.000	9.000	9.000	9.000	0
Tumbang Tambirah	Cuaca	Berawan	Berawan Tebal	Berawan Tebal	Berawan Tebal	Berawan	Berawan Tebal	Berawan Tebal
	Suhu (°C)	26	24	24	27	30	30	27
	Kelembapan (%)	97	98	99	82	70	68	86
	Kecepatan Angin (km/jam)	1	3	3	4	2	3	3
	Arah Angin	Tenggara	Timur Laut	Timur Laut	Timur Laut	Timur Laut	Barat Daya	Timur Laut
	Jarak Pandang (m)	10.000	8.000	9.000	9.000	9.000	9.000	0
Tbg Manyangan	Cuaca	Berawan	Berawan Tebal	Berawan Tebal	Berawan Tebal	Berawan	Berawan	Berawan
	Suhu (°C)	26	24	24	27	30	30	27
	Kelembapan (%)	98	98	99	82	69	68	86
	Kecepatan Angin (km/jam)	1	3	3	4	2	3	3
	Arah Angin	Tenggara	Timur Laut	Timur Laut	Timur Laut	Timur Laut	Barat Daya	Timur Laut
	Jarak Pandang (m)	10.000	8.000	9.000	9.000	9.000	9.000	0
Penda Pilang	Cuaca	Berawan	Cerah Berawan	Hujan Ringan	Berawan Tebal	Berawan	Berawan Tebal	Berawan
	Suhu (°C)	26	24	24	27	30	30	27
	Kelembapan (%)	98	98	99	82	69	68	86
	Kecepatan Angin (km/jam)	1	3	3	4	2	3	3
	Arah Angin	Tenggara	Timur Laut	Timur Laut	Timur Laut	Timur Laut	Barat Daya	Timur Laut
	Jarak Pandang (m)	10.000	8.000	9.000	9.000	9.000	9.000	0

KECAMATAN TEWAH	TANGGAL						
	27/05/2025			28/05/2025			
	WAKTU (WIB)						
		16.00-20.00	20.00-24.00	00.00-04.00	04.00-08.00	08.00-12.00	12.00-16.00
Sare Rangan	Cuaca	Berawan	Cerah Berawan	Hujan Ringan	Berawan	Berawan	Berawan
	Suhu (°C)	26	24	24	28	30	30
	Kelembapan (%)	98	98	99	81	69	68
	Kecepatan Angin (km/jam)	1	3	3	1	1	2
	Arah Angin	Tenggara	Timur	Timur Laut	Timur Laut	Timur laut	Barat Daya
	Jarak Pandang (m)	10.000	8.000	9.000	9.000	9.000	9.000
Tumbang Pajangei	Cuaca	Berawan	Berawan	Hujan Ringan	Berawan	Berawan	Berawan
	Suhu (°C)	26	24	24	28	30	30
	Kelembapan (%)	98	98	99	80	68	68
	Kecepatan Angin (km/jam)	1	3	4	1	1	2
	Arah Angin	Tenggara	Timur Laut	Timur Laut	Timur	Timur	Barat Daya
	Jarak Pandang (m)	10.000	8.000	9.000	9.000	9.000	9.000
Sumur Mas	Cuaca	Berawan	Hujan Ringan	Hujan Ringan	Berawan	Cerah	Berawan
	Suhu (°C)	26	24	24	27	30	30
	Kelembapan (%)	99	97	98	88	69	68
	Kecepatan Angin (km/jam)	2	3	3	0	0	3
	Arah Angin	Tenggara	Timur	Timur Laut	Utara	Utara	Barat Daya
	Jarak Pandang (m)	10.000	8.000	9.000	9.000	9.000	9.000
Tewah	Cuaca	Berawan	Berawan Tebal	Hujan Ringan	Berawan	Berawan	Berawan Tebal
	Suhu (°C)	26	24	24	28	30	30
	Kelembapan (%)	98	98	99	83	68	68
	Kecepatan Angin (km/jam)	1	3	4	1	1	2
	Arah Angin	Tenggara	Timur Laut	Timur Laut	Timur	Timur	Barat Daya
	Jarak Pandang (m)	10.000	8.000	9.000	9.000	9.000	9.000
Kasintu	Cuaca	Berawan	Berawan Tebal	Hujan Ringan	Berawan	Berawan	Berawan Tebal
	Suhu (°C)	26	24	24	28	30	30
	Kelembapan (%)	98	97	99	81	67	70
	Kecepatan Angin (km/jam)	2	2	3	0	0	2
	Arah Angin	Tenggara	Timur Laut	Timur Laut	Tenggara	Tenggara	Barat Daya
	Jarak Pandang (m)	10.000	8.000	9.000	9.000	9.000	9.000
Upon Batu	Cuaca	Berawan	Hujan Ringan	Hujan Ringan	Berawan	Berawan	Berawan Tebal
	Suhu (°C)	26	24	24	28	30	30
	Kelembapan (%)	98	97	98	84	68	70
	Kecepatan Angin (km/jam)	2	2	3	0	0	2
	Arah Angin	Tenggara	Timur Laut	Timur Laut	Tenggara	Tenggara	Barat Daya
	Jarak Pandang (m)	10.000	8.000	9.000	9.000	9.000	9.000
Batu Nyiwuh	Cuaca	Berawan	Hujan Ringan	Hujan Ringan	Berawan	Berawan	Berawan
	Suhu (°C)	26	24	24	27	30	30
	Kelembapan (%)	99	97	98	87	68	70
	Kecepatan Angin (km/jam)	3	2	2	1	1	3
	Arah Angin	Tenggara	Timur Laut	Timur Laut	Timur Laut	Timur Laut	Barat Daya
	Jarak Pandang (m)	10.000	8.000	9.000	9.000	9.000	9.000
Tumbang Habaon	Cuaca	Berawan	Hujan Ringan	Hujan Ringan	Berawan	Berawan	Berawan
	Suhu (°C)	26	24	24	27	30	29
	Kelembapan (%)	99	97	98	85	69	72
	Kecepatan Angin (km/jam)	3	2	2	1	1	3
	Arah Angin	Tenggara	Timur Laut	Timur Laut	Timur Laut	Timur Laut	Barat Daya
	Jarak Pandang (m)	10.000	8.000	9.000	9.000	9.000	9.000
Tanjung Untung	Cuaca	Berawan	Hujan Ringan	Hujan Ringan	Berawan	Berawan	Berawan
	Suhu (°C)	26	24	24	27	29	29
	Kelembapan (%)	99	97	98	87	71	71
	Kecepatan Angin (km/jam)	3	2	2	1	3	3
	Arah Angin	Tenggara	Timur Laut	Timur Laut	Timur Laut	Selatan	Barat Daya
	Jarak Pandang (m)	10.000	8.000	9.000	9.000	9.000	9.000
Sandung Tambun	Cuaca	Berawan	Berawan Tebal	Hujan Ringan	Berawan	Berawan	Berawan
	Suhu (°C)	26	24	24	28	30	29
	Kelembapan (%)	98	97	98	82	69	73
	Kecepatan Angin (km/jam)	2	3	4	1	5	2
	Arah Angin	Tenggara	Timur Laut	Timur Laut	Timur	Selatan	Selatan
	Jarak Pandang (m)	10.000	8.000	9.000	9.000	10.000	9.000
Sei Riang	Cuaca	Berawan	Hujan Ringan	Hujan Ringan	Berawan	Berawan	Berawan
	Suhu (°C)	26	24	24	27	29	29
	Kelembapan (%)	98	97	98	86	70	75
	Kecepatan Angin (km/jam)	3	2	2	1	4	2
	Arah Angin	Tenggara	Timur Laut	Utara	Timur	Selatan	Selatan
	Jarak Pandang (m)	10.000	8.000	9.000	9.000	10.000	9.000
Batu Nyapau	Cuaca	Berawan Tebal	Hujan Ringan	Hujan Ringan	Berawan	Cerah	Berawan
	Suhu (°C)	26	24	24	27	30	31
	Kelembapan (%)	99	98	99	86	74	67
	Kecepatan Angin (km/jam)	1	3	5	1	2	4
	Arah Angin	Tenggara	Timur Laut	Timur Laut	Utara	Barat Daya	Selatan
	Jarak Pandang (m)	10.000	8.000	9.000	9.000	10.000	9.000
Rangan Mihing	Cuaca	Berawan	Hujan Ringan	Hujan Ringan	Berawan	Berawan	Berawan
	Suhu (°C)	26	24	24	27	29	29
	Kelembapan (%)	98	97	98	84	71	71
	Kecepatan Angin (km/jam)	2	2	3	0	4	2
	Arah Angin	Tenggara	Timur Laut	Timur Laut	Tenggara	Selatan	Barat Daya
	Jarak Pandang (m)	10.000	8.000	9.000	9.000	10.000	9.000
Teluk Lawah	Cuaca	Berawan	Hujan Ringan	Berawan Tebal	Berawan	Berawan	Berawan Tebal
	Suhu (°C)	26	24	24	28	30	30
	Kelembapan (%)	98	97	99	84	72	69
	Kecepatan Angin (km/jam)	2	2	3	0	4	2
	Arah Angin	Tenggara	Timur Laut	Timur Laut	Tenggara	Selatan	Barat Daya
	Jarak Pandang (m)	10.000	8.000	9.000	9.000	10.000	9.000
Tajau Urap	Cuaca	Berawan	Berawan	Hujan Ringan	Berawan	Berawan	Berawan
	Suhu (°C)	26	24	24	28	30	29
	Kelembapan (%)	98	98	99	78	67	71
	Kecepatan Angin (km/jam)	2	3	4	1	5	3
	Arah Angin	Tenggara	Timur Laut	Timur Laut	Timur Laut	Selatan	Selatan
	Jarak Pandang (m)	10.000	8.000	9.000	9.000	10.000	9.000
Karason Raya	Cuaca	Berawan Tebal	Berawan	Hujan Ringan	Berawan	Berawan	Berawan
	Suhu (°C)	26	24	24	28	30	29
	Kelembapan (%)	98	98	99	80	66	74
	Kecepatan Angin (km/jam)	2	3	4	1	5	2
	Arah Angin	Tenggara	Timur Laut	Timur Laut	Timur	Selatan	Selatan
	Jarak Pandang (m)	10.000	8.000	9.000	9.000	10.000	9.000

KECAMATAN DAMANG BATU	TANGGAL							RATA-RATA
	27 mei 2025			28 mei 2025				
	WAKTU (WIB)							
		16.00-20.00	20.00-24.00	00.00-04.00	04.00-08.00	08.00-12.00	12.00-16.00	
Lawang Kanji	Cuaca	berawan	hujan ringan	berawan	berawan	hujan ringan	berawan	berawan
	Suhu (°C)	26	24	24	27	24	30	26
	Kelembapan (%)	98	96	60	87	97	65	84
	Kecepatan Angin (km/jam)	1	0	3	4	3	3	2
	Arah Angin	selatan	barat	tenggara	timur laut	utara	selatan	selatan
	Jarak Pandang (m)	<10.000	<9.000	<9.000	<9.000	>10.000	<10.000	0
Tumbang Maraya	Cuaca	berawan	hujan ringan	berawan	berawan	hujan ringan	berawan	berawan
	Suhu (°C)	26	24	25	27	24	30	26
	Kelembapan (%)	99	97	99	88	98	66	91
	Kecepatan Angin (km/jam)	2	2	3	3	1	3	2
	Arah Angin	tenggara	selatan	tenggara	timur laut	utara	selatan	selatan
	Jarak Pandang (m)	>10.000	<8.000	<8000	<9.000	<10.000	<10.000	0
Tumbang Posu	Cuaca	erawan	hujan ringan	hujan ringan	berawan	hujan ringan	berawan	hujan ringan
	Suhu (°C)	26	24	25	27	24	30	26
	Kelembapan (%)	99	98	99	88	98	66	91
	Kecepatan Angin (km/jam)	3	0	3	3	1	3	2
	Arah Angin	tenggara	selatan	tenggara	timur laut	utara	selatan	selatan
	Jarak Pandang (m)	>10.000	<8.000	<9.000	<9.000	<10.000	<10.000	0
Tumbang Marikoi	Cuaca	berawan	hujan ringan	berawan	berawan	hujan ringan	berawan	berawan
	Suhu (°C)	26	24	25	27	24	30	26
	Kelembapan (%)	99	98	99	88	98	68	92
	Kecepatan Angin (km/jam)	3	0	6	3	1	3	3
	Arah Angin	tenggara	selatan	selatan	timur laut	utara	selatan	selatan
	Jarak Pandang (m)	>10.000	<9.000	<8.000	<9.000	<10.000	<10.000	0
Karetau Rambangun	Cuaca	berawan	hujan ringan	berawan	berawan	hujan ringan	berawan	berawan
	Suhu (°C)	26	24	25	27	24	30	26
	Kelembapan (%)	99	96	99	88	98	66	91
	Kecepatan Angin (km/jam)	2	2	1	3	1	3	2
	Arah Angin	tenggara	selatan	tenggara	timur laut	utara	selatan	selatan
	Jarak Pandang (m)	>10.000	<9.000	<10.000	<9.000	<10.000	<10.000	0
Tumbang Anoi	Cuaca	berawan tebal	hujan ringan	cerah	berawan	hujan ringan	berawan	hujan ringan
	Suhu (°C)	26	23	24	26	24	30	26
	Kelembapan (%)	99	95	60	88	97	66	84
	Kecepatan Angin (km/jam)	0	0	6	3	1	6	3
	Arah Angin	barat daya	barat laut	selatan	timur	tumur laut	selatan	selatan
	Jarak Pandang (m)	>10.000	<8.000	<10.000	<9.000	<10.000	<10.000	0
Karetau Surian	Cuaca	hujan ringan	hujan ringan	berawan	berawan	hujan ringan	berawan	hujan ringan
	Suhu (°C)	26	23	24	26	96	29	37
	Kelembapan (%)	98	93	99	88	98	66	90
	Kecepatan Angin (km/jam)	0	0	2	3	1	6	2
	Arah Angin	barat daya	barat laut	selatan	timur	timur laut	selatan	selatan
	Jarak Pandang (m)	>10.000	<8.000	<9.000	<9.000	<10.000	<10.000	0
Tumbang Mahuroi	Cuaca	hujan ringan	cerah	cerah	berawan	berawan tebal	berawan	cerah
	Suhu (°C)	26	23	24	25	23	30	25
	Kelembapan (%)	96	98	64	93	98	65	86
	Kecepatan Angin (km/jam)	4	0	2	2	3	2	2
	Arah Angin	tenggara	barat laut	selatan	timur laut	timur	tenggara	tenggara
	Jarak Pandang (m)	>10.000	<7.000	<7.000	<9.000	<9.000	<10.000	0

KECAMATAN MIRI MANASA	TANGGAL							RATA-RATA
	27 mei 2025			28 mei 2025				
	WAKTU (WIB)							
		16.00-20.00	20.00-24.00	00.00-04.00	04.00-08.00	08.00-12.00	12.00-16.00	
Tumbang Lapan	Cuaca	hujan ringan	hujan petir	berawan tebal	berawan	hujan ringan	berawan	hujan ringan
	Suhu (°C)	26	24	23	27	24	30	26
	Kelembapan (%)	97	99	99	86	99	68	91
	Kecepatan Angin (km/jam)	3	1	3	2	8	5	4
	Arah Angin	tenggara	barat laut	tenggara	timur laut	barat daya	tan	#N/A
	Jarak Pandang (m)	>10.000	<8.000	<8.000	<9.000	<10.000	<10.000	0
Tumbang Siruk	Cuaca	berawan tebal	hujan ringan	cerah	berawan	hujan ringan	berawan	hujan ringan
	Suhu (°C)	26	24	23	26	24	30	26
	Kelembapan (%)	97	98	99	90	99	67	92
	Kecepatan Angin (km/jam)	3	2	3	2	5	5	3
	Arah Angin	tenggara	tenggara	tenggara	timur laut	barat daya	selatan	tenggara
	Jarak Pandang (m)	>10.000	<7.000	<7.000	<9.000	<10.000	<10.000	0
Tumbang Napoi	Cuaca	berawan tebal	cerah	berawan tebal	berawan	hujan ringan	berawan	berawan
	Suhu (°C)	26	24	22	26	24	31	26
	Kelembapan (%)	97	98	99	93	99	66	92
	Kecepatan Angin (km/jam)	2	2	0	3	2	5	2
	Arah Angin	selatan	timur	tenggara	timur laut	barat daya	selatan	selatan
	Jarak Pandang (m)	>9.000	<9.000	<10.000	<9.000	<10.000	<10.000	0
Buntoi	Cuaca	hujan ringan	cerah	berawan	berawan	hujan ringan	berawan	berawan
	Suhu (°C)	26	24	23	26	24	30	26
	Kelembapan (%)	97	98	99	91	99	65	92
	Kecepatan Angin (km/jam)	2	2	0	3	2	5	2
	Arah Angin	selatan	barat laut	tenggara	timur laut	barat daya	selatan	selatan
	Jarak Pandang (m)	<9.000	<9.000	<9.000	<9.000	<10.000	<10.000	0
Tumbang Koroi	Cuaca	hujan ringan	cerah	berawan	berawan	hujan ringan	berawan	hujan ringan
	Suhu (°C)	26	24	23	26	24	30	26
	Kelembapan (%)	97	98	99	92	99	65	92
	Kecepatan Angin (km/jam)	2	2	0	3	2	5	2
	Arah Angin	selatan	barat laut	tenggara	timur laut	barat daya	selatan	selatan
	Jarak Pandang (m)	<9.000	<9.000	<9.000	<9.000	<10.000	<10.000	0
Mangkuhung	Cuaca	hujan ringan	cerah	berawan	berawan	hujan ringan	berawan	hujan ringan
	Suhu (°C)	26	24	23	90	24	31	36
	Kelembapan (%)	96	98	99	26	98	66	81
	Kecepatan Angin (km/jam)	2	2	0	91	2	5	17
	Arah Angin	selatan	timur	tenggara	3	barat daya	selatan	tenggara
	Jarak Pandang (m)	<9.000	<9.000	<10.000	<10.000	<10.000	<10.000	0
Tumbang Manyoi	Cuaca	hujan ringan	cerah	berawan	berawan	hujan ringan	berawan	hujan ringan
	Suhu (°C)	26	23	23	26	23	30	25
	Kelembapan (%)	96	98	99	90	98	66	91
	Kecepatan Angin (km/jam)	0	4	1	3	2	5	3
	Arah Angin	timur	barat laut	barat laut	timur	utara	selatan	timur
	Jarak Pandang (m)	<9.000	<9.000	<9.000	<9.000	<6.000	<10.000	0
Tumbang Masukih	Cuaca	hujan ringan	cerah	berawan	berawan	hujan ringan	berawan	hujan ringan
	Suhu (°C)	26	24	23	26	24	31	26
	Kelembapan (%)	93	97	99	88	98	66	90
	Kecepatan Angin (km/jam)	1	2	1	2	2	4	2
	Arah Angin	timur laut	timur laut	utara	timur laut	utara	selatan	timur laut
	Jarak Pandang (m)	<9.000	<9.000	<5.000	<9.000	<10.000	<10.000	0
Rangan Hiran	Cuaca	hujan ringan	cerah	berawan	berawan	hujan ringan	berawan	hujan ringan
	Suhu (°C)	26	24	23	26	24	31	26
	Kelembapan (%)	92	97	99	88	98	66	90
	Kecepatan Angin (km/jam)	1	2	1	2	8	4	3
	Arah Angin	timur laut	timur laut	utara	timur laut	utara	selatan	timur laut
	Jarak Pandang (m)	<9.000	<9.000	<10.000	<9.000	<9.000	<10.000	0
Harowu	Cuaca	berawan	cerah	berawan	berawan	hujan ringan	berawan	berawan
	Suhu (°C)	26	23	23	25	23	30	25
	Kelembapan (%)	94	99	99	90	99	62	91
	Kecepatan Angin (km/jam)	1	5	2	2	1	7	3
	Arah Angin	utara	utara	utara	timur	barat daya	tenggara	utara
	Jarak Pandang (m)	<9.000	<9.000	<9.000	<9.000	<10.000	<10.000	0
Tumbang Hatung	Cuaca	hujan ringan	cerah	berawan	berawan	hujan ringan	berawan	hujan ringan
	Suhu (°C)	26	23	23	26	23	30	25
	Kelembapan (%)	96	99	99	91	99	64	91
	Kecepatan Angin (km/jam)	0	4	1	3	2	5	3
	Arah Angin	timur	barat laut	barat laut	timur	utara	selatan	timur
	Jarak Pandang (m)	<9.000	<9.000	<9.000	<9.000	<10.000	<10.000	0
Sumber: https://www.bmkg.go.id/cuaca/prakiraan-cuaca/62.10								

Prakiraan cuaca kecamatan di Kabupaten Gunung Mas

Kecamatan	Kam, 29 Mei	Jum, 30 Mei	Sab, 31 Mei	Min, 01 Jun	Sen, 02 Jun
Sepang ↗	<div> Hujan Ringan</div> <div> 24-32 °C</div> <div> 61-98%</div>	<div> Cerah Berawan</div> <div> 24-32 °C</div> <div> 63-99%</div>	<div> Hujan Ringan</div> <div> 24-33 °C</div> <div> 62-99%</div>	<div> Petir</div> <div> 24-31 °C</div> <div> 64-99%</div>	<div> Petir</div> <div> 24-30 °C</div> <div> 68-98%</div>
Kurun ↗	<div> Hujan Ringan</div> <div> 24-32 °C</div> <div> 62-99%</div>	<div> Berawan</div> <div> 23-32 °C</div> <div> 62-99%</div>	<div> Hujan Petir</div> <div> 24-32 °C</div> <div> 64-99%</div>	<div> Petir</div> <div> 24-31 °C</div> <div> 65-98%</div>	<div> Udara Kabur</div> <div> 24-28 °C</div> <div> 79-98%</div>
Tewah ↗	<div> Hujan Ringan</div> <div> 23-32 °C</div> <div> 62-99%</div>	<div> Berawan</div> <div> 23-32 °C</div> <div> 62-99%</div>	<div> Berawan</div> <div> 24-33 °C</div> <div> 63-99%</div>	<div> Berawan</div> <div> 24-31 °C</div> <div> 64-99%</div>	<div> Udara Kabur</div> <div> 23-28 °C</div> <div> 85-99%</div>
Kahayan Hulu Utara ↗	<div> Hujan Ringan</div> <div> 23-32 °C</div> <div> 63-99%</div>	<div> Cerah Berawan</div> <div> 23-31 °C</div> <div> 65-98%</div>	<div> Berawan</div> <div> 24-32 °C</div> <div> 62-98%</div>	<div> Petir</div> <div> 24-30 °C</div> <div> 69-99%</div>	<div> Udara Kabur</div> <div> 23-28 °C</div> <div> 84-99%</div>
Rungan ↗	<div> Berawan</div> <div> 23-32 °C</div> <div> 60-99%</div>	<div> Berawan</div> <div> 23-32 °C</div> <div> 60-99%</div>	<div> Hujan Petir</div> <div> 24-33 °C</div> <div> 61-99%</div>	<div> Petir</div> <div> 24-32 °C</div> <div> 62-99%</div>	<div> Udara Kabur</div> <div> 24-30 °C</div> <div> 70-99%</div>
Manuhing ↗	<div> Berawan</div> <div> 24-32 °C</div> <div> 62-99%</div>	<div> Berawan</div> <div> 24-32 °C</div> <div> 62-99%</div>	<div> Hujan Petir</div> <div> 24-33 °C</div> <div> 65-99%</div>	<div> Petir</div> <div> 24-31 °C</div> <div> 65-99%</div>	<div> Petir</div> <div> 24-30 °C</div> <div> 71-98%</div>
Mihing Raya ↗	<div> Hujan Ringan</div> <div> 24-32 °C</div> <div> 60-99%</div>	<div> Berawan</div> <div> 23-32 °C</div> <div> 63-99%</div>	<div> Hujan Ringan</div> <div> 24-33 °C</div> <div> 61-99%</div>	<div> Hujan Petir</div> <div> 24-31 °C</div> <div> 64-99%</div>	<div> Hujan Petir</div> <div> 24-30 °C</div> <div> 72-98%</div>
Damang Batu ↗	<div> Hujan Ringan</div> <div> 22-29 °C</div> <div> 68-99%</div>	<div> Berawan</div> <div> 22-30 °C</div> <div> 62-98%</div>	<div> Hujan Petir</div> <div> 23-34 °C</div> <div> 62-99%</div>	<div> Petir</div> <div> 22-28 °C</div> <div> 70-99%</div>	<div> Udara Kabur</div> <div> 22-27 °C</div> <div> 80-99%</div>
Miri Manasa ↗	<div> Hujan Ringan</div> <div> 22-30 °C</div> <div> 64-99%</div>	<div> Berawan</div> <div> 22-30 °C</div> <div> 63-99%</div>	<div> Hujan Ringan</div> <div> 22-31 °C</div> <div> 64-99%</div>	<div> Petir</div> <div> 22-28 °C</div> <div> 78-98%</div>	<div> Petir</div> <div> 22-27 °C</div> <div> 82-99%</div>
Rungan Hulu ↗	<div> Hujan Ringan</div> <div> 23-32 °C</div> <div> 62-99%</div>	<div> Berawan</div> <div> 23-31 °C</div> <div> 64-99%</div>	<div> Hujan Petir</div> <div> 24-32 °C</div> <div> 65-99%</div>	<div> Petir</div> <div> 24-31 °C</div> <div> 66-99%</div>	<div> Udara Kabur</div> <div> 23-28 °C</div> <div> 84-99%</div>
Manuhing Raya ↗	<div> Berawan</div> <div> 23-32 °C</div> <div> 61-99%</div>	<div> Cerah</div> <div> 23-32 °C</div> <div> 63-99%</div>	<div> Hujan Petir</div> <div> 24-32 °C</div> <div> 63-99%</div>	<div> Petir</div> <div> 24-31 °C</div> <div> 63-99%</div>	<div> Petir</div> <div> 24-27 °C</div> <div> 88-99%</div>
Rungan Barat ↗	<div> Berawan</div> <div> 23-32 °C</div> <div> 62-99%</div>	<div> Cerah</div> <div> 23-32 °C</div> <div> 63-99%</div>	<div> Hujan Ringan</div> <div> 24-32 °C</div> <div> 65-99%</div>	<div> Petir</div> <div> 24-31 °C</div> <div> 64-99%</div>	<div> Udara Kabur</div> <div> 24-28 °C</div> <div> 84-98%</div>

II.a. DATA BANJIR TAHUN 2025



BADAN PENANGGULANGAN BENCANA DAERAH KABUPATEN GUNUNG MAS

JLN. LETJEND. SOEPRAPTO, KEL. TAMPANG TUMBANG ANJIR, KEC. KURUN, KAB. GUNUNG MAS

KEJADIAN BANJIR PADA HARI : RABU, 28 MEI 2025

DATA KEJADIAN BANJIR :

No.	Nama Kecamatan	Desa	KK	Jumlah				Fasilitas Umum					Keterangan	
				Dewasa		Anak	Jiwa	Tempa Ibadah			Sekolah	Puskesmas		Lain-lain
				L	P			Mesjid	Gereja	Balai Hindu				
														-
														Data Terakhir

II.b. DATA BANJIR TAHUN 2025

Kecamatan / Kota	Bulan												Kejadian (x)
	1	2	3	4	5	6	7	8	9	10	11	12	
Kurun	-	-	5	-	-								(Jumat, 07 Maret 2025) Jln. Trans Kuala Kurun - Desa Penda Linda / Petus - Desa Teluk Nyatu ; Jln. Jendral Sudirman, Kel. Tampang Tumbang Anjir, berdampak banjir pada Jalan Penghubung, Ketinggian Air ± 100 cm. ----- (Jumat, 14 Maret 2025) Kel. Tampang Tumbang Anjir - RT. 004, berdampak banjir pada 79 KK. Desa Tumbang Tambirah, berdampak banjir pada Sarana Lokal Umum. ----- (Minggu, 16 Maret 2025) Jln. Sangkurun (Gang Manggis), Kel. Kuala Kurun, berdampak banjir pada Sarana Lokal Umum. Desa Tumbang Miwan, berdampak banjir pada 108 KK.
Kahayan Hulu Utara	-	-	2	-	-								(Senin, 17 Maret 2025) Desa Penda Rangas, berdampak banjir pada 3 KK, Desa Penda Tumbang Sian, berdampak banjir pada 3 KK.
Damang Batu	-	-	-	-	-								-
Sepang	1	-	-	-	-								(Minggu, 19 Januari 2025) Desa Tampelas, berdampak banjir pada 62 KK / 310 Jiwa, Ketinggian Air ± 50 cm.
Miri Manasa	-	-	2	-	-								(Kamis, 13 Maret 2025) Kel. Tumbang Napoi, berdampak banjir pada Sarana Lokal Umum. ----- (Jumat, 14 Maret 2025) Desa Tumbang Masukih, berdampak banjir pada Sarana Lokal Umum.
Tewah	-	-	2	-	-								(Kamis - Sabtu, 13 - 15 Maret 2025) Jln. Patahu RT. 005 ; Jln. Menteng, Kel. Tewah, berdampak banjir pada 701 KK / 2786 Jiwa. ----- (Minggu, 16 Maret 2025) Desa Sare Rangan, berdampak banjir pada 29 KK.
Manuhing	-	-	2	-	-								(Sabtu, 15 Maret 2025) Desa Tangki Dahuyan, berdampak banjir pada Sarana Lokal Umum. ----- (Minggu, 16 Maret 2025) Kel. Tumbang Talaken, berdampak banjir pada Sarana Lokal Umum.
Manuhing Raya	-	-	6	-	-								(Selasa - Rabu & Senin, 04 - 05 & 17 Maret 2025) Kel. Tehang, berdampak banjir pada 377 KK / 1.131 Jiwa, Desa Luwuk Tukau, berdampak banjir pada 17 KK / 56 Jiwa, Desa Tumbang Oroi, berdampak banjir pada 12 KK / 37 Jiwa, Desa Tumbang Samui, berdampak banjir pada 20 KK / 65 Jiwa, Desa Putat Durei, berdampak banjir pada 7 KK / 21 Jiwa, Desa Tumbang Mantuhe, berdampak banjir pada 7 KK / 24 Jiwa, Ketinggian Air ± 50 - 70 cm.

Rungan	1	-	8	-	-							(Selasa, 21 Januari 2025) Desa Tumbang Malahoi, berdampak banjir pada 60 KK, Ketinggian Air ± - cm. ----- (Sabtu-Minggu, 15-16 Maret 2025) Desa Tumbang Malahoi, berdampak banjir pada 188 KK, Desa Tumbang Kajuei, berdampak banjir pada 66 KK, Desa Tumbang Bunut, berdampak banjir pada 28 KK, Desa Tumbang Jutuh, berdampak banjir pada 16 KK. ----- (Senin, 17 Maret 2025) Desa Bereng Malaka, berdampak banjir pada 18 KK, Desa Jakatan Raya, berdampak banjir pada 76 KK, Desa Linau, berdampak banjir pada 86 KK, Desa Parempei, berdampak banjir pada 15 KK.
Rungan Hulu	-	-	6	-	-							(Sabtu, 15 Maret 2025) Desa Jangkit, berdampak banjir pada 20 KK, Desa Sangal, berdampak banjir pada 139 KK. ----- (Minggu, 16 Maret 2025) Desa Tumbang Lapan, berdampak banjir pada 142 KK. ----- (Senin, 17 Maret 2025) Kel. Tumbang Rahuyan, berdampak banjir pada 70 KK, Desa Sei Antai, berdampak banjir pada 125 KK, Desa Mujai, berdampak banjir pada 14 KK.
Rungan Barat	3	-	1	-	-							(Minggu, 19 Januari 2025) Desa Tusang Raya, berdampak banjir pada 28 KK / 93 Jiwa, Ketinggian Air ± 40 cm. Desa Tumbang Langgah, berdampak banjir pada 50 KK / 210 Jiwa, Ketinggian Air ± 150 cm. ----- (Jumat, 31 Januari 2025) Desa Tumbang Bahanei, berdampak banjir pada 40 KK / - Jiwa, Ketinggian Air ± - cm. ----- (Sabtu, 15 Maret 2025) Desa Tumbang Jalemu Kajuei, berdampak banjir pada 1 (satu) bangunan TK PAUD & 1 (satu) bangunan PUSTU, Sarana Lokal Umum.
Mihing Raya	-	-	1	-	-							(Selasa, 04 Maret 2025) Kel. Kampuri, berdampak banjir pada 5 KK, Luapan Sungai Handuken

III. DATA TANAH LONGSOR TAHUN 2025

Kecamatan / Kota	Bulan												Kejadian (x)
	1	2	3	4	5	6	7	8	9	10	11	12	
Kurun	-	-	-	-	-								
Kahayan Hulu Utara	-	-	-	-	-								
Damang Batu	1	-	-	-	-								(Kamis, 23 Januari 2025) Desa Tumbang Mahuroi. Kejadian longsor diperkirakan korban 2 (dua) Orang, sampai sekarang masih belum diketemukan. An. : -
Sepang	-	-	-	-	-								
Miri Manasa	-	-	-	-	-								
Tewah	-	-	-	-	-								
Manuhing	-	-	-	-	-								
Manuhing Raya	-	-	-	-	-								
Rungan	-	-	-	-	-								
Rungan Hulu	-	-	-	-	-								
Rungan Barat	-	-	-	-	-								
Mihing Raya	-	-	-	-	-								

IV. DATA ORANG HILANG / TENGGELAM TAHUN 2025

Kecamatan / Kota	Bulan												Kejadian (x)
	1	2	3	4	5	6	7	8	9	10	11	12	
Kurun	-	-	-	-	-								
Kahayan Hulu Utara	-	-	-		-								
Damang Batu	-	1	-	-	-								(Kamis, 20 Februari 2025) Desa Tumbang Marikoi, di DAS Kahayan. Korban tenggelam ditemukan Telah Meninggal Dunia (TMD). An. : FIRZA VALENTINO FERIE
Sepang	-	-	-	-	-								
Miri Manasa	-	-	-	-	-								
Tewah	-	1	-	-	-								(Minggu, 16 Februari 2025) Desa Batu Nyiwuh RT. 004, di DAS Kahayan. Korban tenggelam ditemukan Telah Meninggal Dunia (TMD). An. : DESLAN JULINDRI (Als. DESLAN BIN SUNDRI)
Manuhing	-	-	-	-	-								
Manuhing Raya	-	-	-	-	-								
Rungan	-	-	-	-	-								
Rungan Hulu	-	-	-	-	-								
Rungan Barat	-	-	-	-	-								
Mihing Raya	-	-	-	-	-								

V. DATA KEBAKARAN PEKARANGAN / PERUMAHAN TAHUN 2025

Kecamatan / Kota	Bulan												Kejadian (x)
	1	2	3	4	5	6	7	8	9	10	11	12	
Kurun	1	1	-	-	-								(Rabu, 01 Januari 2025) Jln. Lintas Kurun Sebrang RT. 014 / RW. 002, Kel. Kuala Kurun = 5 (lima) Rumah Penduduk Terbakar / Tidak Ada Korban Jiwa An. : 1) SUNARYO AFFANDI ; 2) SALAMAT ; 3) SANDRO ; 4) NURTATIE ; 5) SANIAH ----- (Jumat, 07 Februari 2025) Jln. Lintas Desa Tumbang Tariak - Kuala Kurun = Kebakaran Rumah Kost / Barak 5 (lima) Pintu / Tidak Ada Korban Jiwa An. : Bp. WIRO / WINDA WIWIN
Kahayan Hulu Utara	-	-	-	-	-								
Damang Batu	-	-	-	-	-								
Sepang	-	-	-	-	-								
Miri Manasa	-	-	-	-	-								
Tewah	-	-	-	-	-								
Manuhing	2	-	-	-	1								(Sabtu, 11 Januari 2025) Jln. Babilu RT. 001 / RW. 001, Kel. Tumbang Talaken = 1 (satu) Rumah Penduduk Terbakar / Tidak Ada Korban Jiwa An. : MADI D. E. S. ----- (Senin, 20 Januari 2025) Pinggir Jalan Umum, Kel. Tumbang Talaken = 2 (dua) Rumah Penduduk Terbakar / Tidak Ada Korban Jiwa An. : - ----- (Kamis, 08 Mei 2025) Jln. Tangkasiang RT. 006 / RW. 002, di Pasar Lek Guhung, Kel. Tumbang Talaken = 6 (enam) Rumah Penduduk Terbakar / Tidak Ada Korban Jiwa An. : 1) H. TRISNO / RUDI ; 2) LUTFI / JAIS ; 3) SAMAD ; 4) OSON / ZUBER - AGUNG 5) CACA D. NAWAI / HARUM - SABINO ; 6) BUDIANTO / EKA
Manuhing Raya	-	-	-	-	-								
Rungan	1	-	-	1	-								(Kamis, 09 Januari 2025) Desa Bereng Baru RT. 002 / RW. 001 = 1 (satu) Rumah Penduduk Terbakar / Tidak Ada Korban Jiwa An. : HENDRI WANTO (Jumat, 19 April 2025) Desa Luwuk Langkuas = 1 (satu) Rumah Penduduk dan Toko Sembako - Bengkel Motor Terbakar / Tidak Ada Korban Jiwa An. : RAMA / IRA SUSILAWATI
Rungan Hulu	-	-	-	-	-								
Rungan Barat	-	-	-	-	-								
Mihing Raya	1	-	-	-	-								(Selasa, 14 Januari 2025) Jln. Damang Batu RT. 001 / RW. 001, Desa Tumbang Danau = 4 (empat) Rumah Penduduk Terbakar / Tidak Ada Korban Jiwa An. : 1) DISON DAHIM ; 2) TIMBUL ; 3) PRITILO ; 4) RUPUS ANJAS

VI. DATA KEBAKARAN HUTAN DAN LAHAN TAHUN 2025

Hari / Tanggal : Selasa, 27-05-2025
Pukul : 16.00 WIB - 08.00 WIB

NO.	KECAMATAN	KEJADIAN (x)	LUAS KARHUTLA ± (Ha)
1	KURUN	-	-
2	KAHAYAN HULU UTARA	-	-
3	DAMANG BATU	-	-
4	SEPANG	-	-
5	MIRI MANASA	-	-
6	TEWAH	-	-
7	MANUHING	-	-
8	MANUHING RAYA	-	-
9	RUNGAN	-	-
10	RUNGAN HULU	-	-
11	RUNGAN BARAT	-	-
12	MIHING RAYA	-	-
TOTAL JUMLAH		-	-

--- s/d ---

Hari / Tanggal : Rabu, 28-05-2025
Pukul : 08.00 WIB - 16.00 WIB

NO.	KECAMATAN	KEJADIAN (x)	LUAS KARHUTLA ± (Ha)
1	KURUN	-	-
2	KAHAYAN HULU UTARA	-	-
3	DAMANG BATU	-	-
4	SEPANG	-	-
5	MIRI MANASA	-	-
6	TEWAH	-	-
7	MANUHING	-	-
8	MANUHING RAYA	-	-
9	RUNGAN	-	-
10	RUNGAN HULU	-	-
11	RUNGAN BARAT	-	-
12	MIHING RAYA	-	-
TOTAL JUMLAH		-	-

Sumber : Badan Penanggulangan Bencana Daerah Kabupaten Gunung Mas

VII. DATA HOTSPOT SATELIT NASA - MODIS, NASA - SNPP, & NASA - NOAA20 TAHUN 2025

Hari / Tanggal : Selasa, 27-05-2025
Pukul : 16.00 WIB - 08.00 WIB

NO.	KECAMATAN	CONFIDENCE %			KEJADIAN (x)	LUAS KARHUTLA ± (Ha)
		L	M	H		
1	KURUN	-	-	-	-	-
2	KAHAYAN HULU UTARA	-	-	-	-	-
3	DAMANG BATU	-	-	-	-	-
4	SEPANG	-	-	-	-	-
5	MIRI MANASA	-	-	-	-	-
6	TEWAH	-	-	-	-	-
7	MANUHING	-	-	-	-	-
8	MANUHING RAYA	-	-	-	-	-
9	RUNGAN	-	-	-	-	-
10	RUNGAN HULU	-	-	-	-	-
11	RUNGAN BARAT	-	-	-	-	-
12	MIHING RAYA	-	-	-	-	-
TOTAL JUMLAH		-	-	-	-	-

NO.	KECAMATAN	DESA	LATITUDE	LONGITUDE	CONFIDENCE %			KET.
					L	M	H	
1	KURUN							
2	KAHAYAN HULU UTARA							
3	DAMANG BATU							
4	SEPANG							
5	MIRI MANASA							
6	TEWAH							
7	MANUHING							
8	MANUHING RAYA							
9	RUNGAN							
10	RUNGAN HULU							
11	RUNGAN BARAT							
12	MIHING RAYA							
TOTAL JUMLAH								

Tingkat Kepercayaan Hotspot :

L : Rendah
M : Sedang
H : Tinggi

Sumber : <https://sipongi.menlhk.go.id/>

--- s/d ---

Hari / Tanggal : Rabu, 28-05-2025
Pukul : 08.00 WIB - 16.00 WIB

NO.	KECAMATAN	CONFIDENCE %			KEJADIAN (x)	LUAS KARHUTLA ± (Ha)
		L	M	H		
1	KURUN	-	-	-	-	-
2	KAHAYAN HULU UTARA	-	-	-	-	-
3	DAMANG BATU	-	-	-	-	-
4	SEPANG	-	-	-	-	-
5	MIRI MANASA	-	-	-	-	-
6	TEWAH	-	-	-	-	-
7	MANUHING	-	-	-	-	-
8	MANUHING RAYA	-	-	-	-	-
9	RUNGAN	-	-	-	-	-
10	RUNGAN HULU	-	-	-	-	-
11	RUNGAN BARAT	-	-	-	-	-
12	MIHING RAYA	-	-	-	-	-
TOTAL JUMLAH		-	-	-	-	-

NO.	KECAMATAN	DESA	LATITUDE	LONGITUDE	CONFIDENCE %			KET.
					L	M	H	
1	KURUN							
2	KAHAYAN HULU UTARA							
3	DAMANG BATU							
4	SEPANG							
5	MIRI MANASA							
6	TEWAH							
7	MANUHING							
8	MANUHING RAYA							
9	RUNGAN							
10	RUNGAN HULU							
11	RUNGAN BARAT							
12	MIHING RAYA							
TOTAL JUMLAH								

Tingkat Kepercayaan Hotspot :

L : Rendah
M : Sedang
H : Tinggi

Sumber : <https://sipongi.menlhk.go.id/>

PENDATAAN KEBAKARAN HUTAN DAN LAHAN

JENIS BENCANA : KARHUTLA

WAKTU BENCANA : WIB

TANGGAL BENCANA : RABU, 28 MEI 2025

LOKASI BENCANA : DESA / KELURAHAN :

KECAMATAN :

KOORDINAT		VEGETASI	JENIS TANAH	MORFOLOGI	LUAS TERBAKAR ± (Ha)	LAMA PEMADAMAN	PENYEBAB TERJADI	KORBAN JIWA
<i>LATITUDE</i>	<i>LONGITUDE</i>							

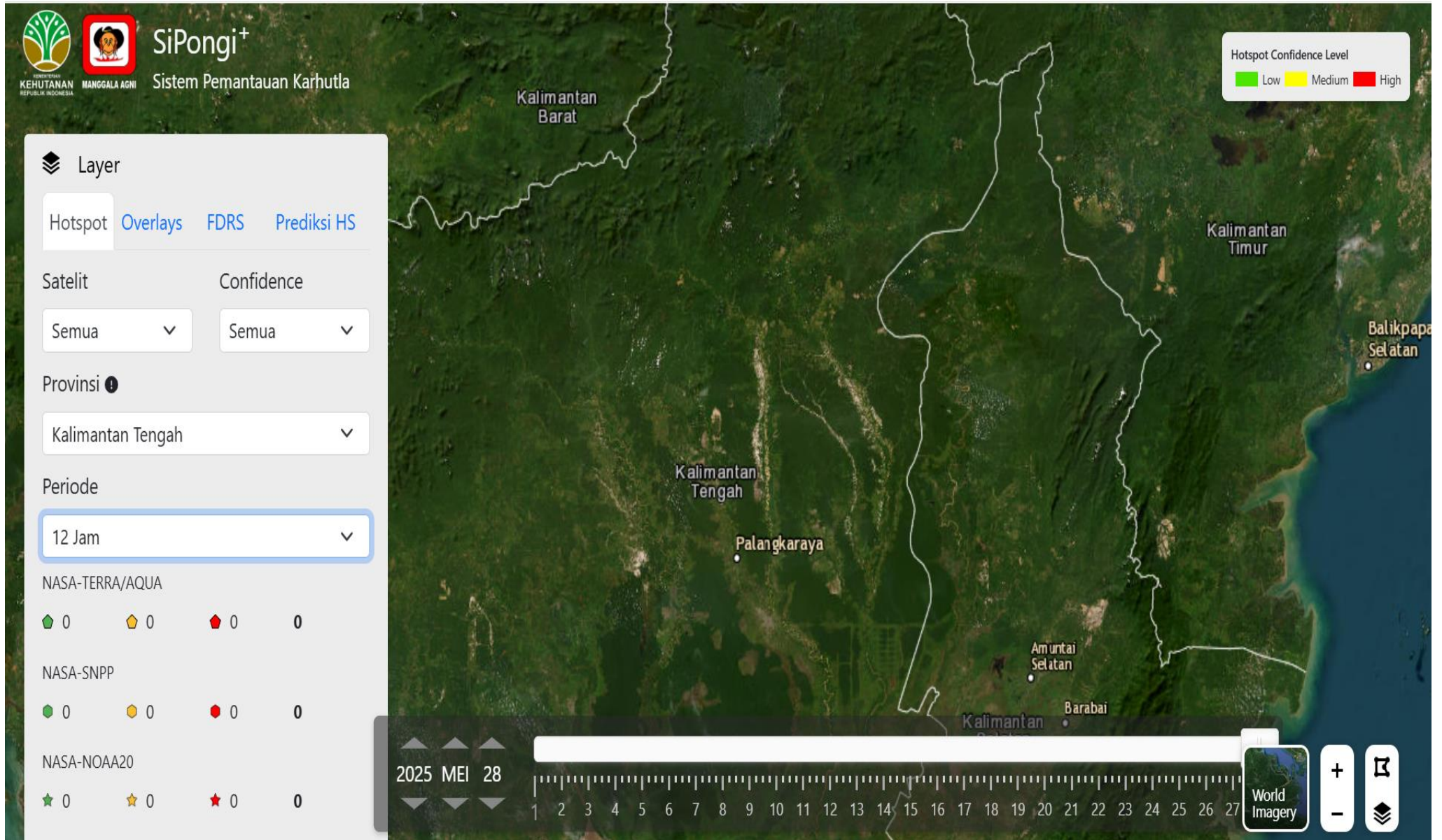
FASILITAS UMUM TERDAMPAK	KERUGIAN FINANSIAL (Rp.)	STATUS LAHAN	PEMILIK LAHAN	JUMLAH ANGGOTA PEMADAM	JUMLAH KENDARAAN PEMADAM	JUMLAH PERALATAN PEMADAM

DESKRIPSI : Tidak Ada Kegiatan Posko

KOORDINATOR LAPANGAN,

HOTSPOT DI KABUPATEN GUNUNG MAS

RABU, TANGGAL 28 MEI 2025 : **NIHIL**



HASIL PEMANTAUAN HARI INI :

KEGIATAN PETUGAS PIKET BPBD KABUPATEN GUNUNG MAS :

1. Melakukan Monitoring / Pemantauan Bencana Banjir, Tanah Longsor, serta Kebakaran Pekarangan Perumahan Tahun 2025 di Kabupaten Gunung Mas.
2. Berkoordinasi dengan TNI, POLRI, Kepala Desa, dan Camat di Kabupaten Gunung Mas apabila terjadi Bencana.

Dokumentasi Pemantauan **TIM TRC BPBD Kabupaten Gunung Mas** : **NIHIL**

Demikian Laporan Harian Kabupaten Gunung Mas Sore Hari / Tgl. : **Rabu, 28 Mei 2025**
Pukul : 16.00 WIB



LAPORAN HARIAN PRAKIRAAN CUACA,

KEJADIAN BANJIR, TANAH LONGSOR &

KEBAKARAN PEKARANGAN PERUMAHAN - HUTAN DAN LAHAN

BPBD KABUPATEN GUNUNG MAS

TAHUN 2025

Selamat Sore, mohon izin melaporkan, informasi terkait kondisi di Kabupaten Gunung Mas saat ini :

Hari / Tgl. : Jum'at, 30 Mei 2025

Pukul : 16.00 WIB



I. KONDISI TERKINI

Pantauan Cuaca Tanggal 30-05-2025 : **BMKG**

Hari/Tanggal: Jumat, 30 Mei 2025

I. KONDISI TERKINI

Pantauan Cuaca Tanggal 30 Mei 2025

KECAMATAN	TANGGAL						
	5/29/2025			5/30/2025			
	WAKTU (WIB)						
		16.00-20.00	20.00-24.00	00.00-04.00	04.00-08.00	08.00-12.00	12.00-16.00
Sepang (Kel. Sepang Simin)	Cuaca	Cerah	Cerah	Berawan Tebal	Hujan Ringan	Cerah Berawan	Hujan Ringan
	Suhu (°C)	26	25	24	26	32	27
	Kelembapan (%)	94	93	98	88	70	94
	Kecepatan Angin (km/jam)	8	6	5	5	3	4
	Arah Angin	Selatan	Selatan	Barat Laut	Barat	Barat Daya	Timur
	Jarak Pandang (m)	8000	10000	7000	10000	10000	10000
Kurun (Kel. Kuala Kurun)	Cuaca	Berawan	Cerah	Berawan	Berawan	Hujan Sedang	Cerah Berawan
	Suhu (°C)	26	25	23	27	32	28
	Kelembapan (%)	92	91	98	82	76	84
	Kecepatan Angin (km/jam)	4	4	10	7	7	2
	Arah Angin	Selatan	Tenggara	Barat	Barat	Timur Laut	Selatan
	Jarak Pandang (m)	8000	10000	7000	10000	7000	10000
Tewah (Kel. Tewah)	Cuaca	Cerah	Cerah	Berawan	Hujan Ringan	Hujan Ringan	Cerah Berawan
	Suhu (°C)	26	26	24	26	32	28
	Kelembapan (%)	92	89	99	90	70	87
	Kecepatan Angin (km/jam)	3	1	8	4	3	3
	Arah Angin	Selatan	Tenggara	Barat	Barat Daya	Timur Laut	Tenggara
	Jarak Pandang (m)	8000	10000	7000	9000	10000	10000
Kahayan Hulu Utara (Kel. Tumbang Miri)	Cuaca	Berawan	Berawan	Berawan	Berawan	Hujan Ringan	Cerah Berawan
	Suhu (°C)	26	25	24	25	30	28
	Kelembapan (%)	94	96	99	92	80	84
	Kecepatan Angin (km/jam)	4	2	1	3	2	4
	Arah Angin	Selatan	Barat Daya	Barat	Barat	Barat Daya	Tenggara
	Jarak Pandang (m)	8000	10000	7000	10000	10000	10000
Rungan (Kel. Jakatan Raya)	Cuaca	Cerah	Cerah	Berawan	Berawan	Berawan Tebal	Cerah Berawan
	Suhu (°C)	26	25	23	25	31	28
	Kelembapan (%)	96	93	99	91	72	83
	Kecepatan Angin (km/jam)	5	4	8	3	3	6
	Arah Angin	Tenggara	Selatan	Barat	Barat Laut	Barat Daya	Tenggara
	Jarak Pandang (m)	8000	10000	7000	10000	10000	10000
Manuhing (Kel. Tumbang Talaken)	Cuaca	Berawan	Berawan	Berawan	Berawan	Berawan Tebal	Hujan Ringan
	Suhu (°C)	26	25	24	26	31	28
	Kelembapan (%)	96	94	97	89	77	86
	Kecepatan Angin (km/jam)	5	5	8	2	2	7
	Arah Angin	Selatan	Selatan	Barat Laut	Barat Laut	Barat	Tenggara
	Jarak Pandang (m)	8000	10000	9000	10000	10000	10000
Mihing Raya (Kel. Kampuri)	Cuaca	Cerah	Cerah	Hujan Ringan	Hujan Ringan	Hujan Ringan	Hujan Ringan
	Suhu (°C)	26	26	24	26	32	27
	Kelembapan (%)	94	92	98	86	69	91
	Kecepatan Angin (km/jam)	6	5	6	5	2	3
	Arah Angin	Selatan	Tenggara	Barat Laut	Barat	Timur Laut	Tenggara
	Jarak Pandang (m)	8000	10000	8000	10000	10000	10000
Damang Batu (Kel. Tumbang Marikoi)	Cuaca	Berawan	Berawan	Berawan	Berawan	Hujan Ringan	Cerah Berawan
	Suhu (°C)	26	25	24	25	31	28
	Kelembapan (%)	95	96	99	91	74	83
	Kecepatan Angin (km/jam)	6	4	4	1	2	2
	Arah Angin	Selatan	Barat Daya	Utara	Barat Laut	Selatan	Tenggara
	Jarak Pandang (m)	8000	10000	7000	10000	10000	10000
Miri Manasa (Kel. Tumbang Napoi)	Cuaca	Berawan	Berawan	Berawan	Berawan	Hujan Ringan	Cerah Berawan
	Suhu (°C)	26	25	24	25	31	29
	Kelembapan (%)	91	94	99	90	74	79
	Kecepatan Angin (km/jam)	2	2	4	0	3	1
	Arah Angin	Selatan	Barat Daya	Barat	Barat	Tenggara	Tenggara
	Jarak Pandang (m)	8000	10000	7000	10000	10000	10000
Rungan Hulu (Kel. Tumbang Rahuyan)	Cuaca	Berawan	Berawan	Berawan	Berawan	Hujan Ringan	Cerah Berawan
	Suhu (°C)	26	25	24	26	31	29
	Kelembapan (%)	94	90	99	91	75	81
	Kecepatan Angin (km/jam)	6	3	7	2	5	4
	Arah Angin	Selatan	Selatan	Barat Laut	Barat	Barat	Timur
	Jarak Pandang (m)	8000	10000	7000	10000	10000	10000
Manuhing Raya (Kel. Tehang)	Cuaca	Berawan	Berawan	Berawan	Berawan	Hujan Ringan	Cerah Berawan
	Suhu (°C)	26	25	24	26	31	29
	Kelembapan (%)	96	97	98	91	77	78
	Kecepatan Angin (km/jam)	5	5	5	1	3	5
	Arah Angin	Selatan	Barat	Barat Laut	Utara	Selatan	Selatan
	Jarak Pandang (m)	8000	10000	7000	10000	10000	10000
Rungan Barat (Kel. Rabambang)	Cuaca	Berawan	Berawan	Berawan	Berawan	Hujan Ringan	Cerah Berawan
	Suhu (°C)	26	25	24	26	32	29
	Kelembapan (%)	96	94	99	90	74	81
	Kecepatan Angin (km/jam)	3	3	5	3	3	5
	Arah Angin	Selatan	Selatan	Barat Laut	Barat Laut	Barat	Tenggara
	Jarak Pandang (m)	8000	10000	7000	10000	10000	10000

KECAMATAN KURUN	TANGGAL						
	5/29/2025			5/30/2025			
	WAKTU (WIB)						
		16.00-20.00	20.00-24.00	00.00-04.00	04.00-08.00	08.00-12.00	12.00-16.00
Pilang Munduk	Cuaca	Cerah	Berawan	Cerah	Berawan	Hujan Ringan	Berawan Tebal
	Suhu (°C)	26	25	24	28	32	26
	Kelembapan (%)	93	93	95	85	69	93
	Kecepatan Angin (km/jam)	6	4	1	2	0	5
	Arah Angin	Selatan	Tenggara	Barat	Selatan	Tenggara	Tenggara
	Jarak Pandang (m)	8.000	10.000	10.000	10.000	10.000	10.000
Tumbang Hakau	Cuaca	Cerah	Berawan	Cerah	Berawan	Hujan Ringan	Berawan Tebal
	Suhu (°C)	26	25	24	28	32	26
	Kelembapan (%)	93	93	96	85	70	93
	Kecepatan Angin (km/jam)	6	4	1	2	0	5
	Arah Angin	Selatan	Tenggara	Barat	Selatan	Tenggara	Tenggara
	Jarak Pandang (m)	8.000	10.000	10.000	10.000	10.000	10.000
Hurung Bunut	Cuaca	Cerah	Berawan	Cerah	Berawan Tebal	Hujan Ringan	Berawan
	Suhu (°C)	27	25	24	28	32	27
	Kelembapan (%)	89	94	96	80	81	92
	Kecepatan Angin (km/jam)	5	6	1	3	4	4
	Arah Angin	Tenggara	Tenggara	Timur Laut	Barat Daya	Timur Laut	Selatan
	Jarak Pandang (m)	8.000	10.000	10.000	10.000	9.000	10.000
Tumbang Tariak	Cuaca	Cerah	Berawan	Cerah	Berawan	Hujan Ringan	Berawan Tebal
	Suhu (°C)	26	25	24	28	32	26
	Kelembapan (%)	93	93	96	85	70	93
	Kecepatan Angin (km/jam)	6	4	1	2	0	5
	Arah Angin	Selatan	Tenggara	Barat	Selatan	Tenggara	Tenggara
	Jarak Pandang (m)	8.000	10.000	10.000	10.000	10.000	10.000
Tumbang Miwan	Cuaca	Cerah	Berawan	Cerah	Hujan Ringan	Hujan Ringan	Berawan Tebal
	Suhu (°C)	26	25	24	27	32	26
	Kelembapan (%)	93	93	96	85	69	92
	Kecepatan Angin (km/jam)	6	4	1	2	0	5
	Arah Angin	Selatan	Tenggara	Barat	Selatan	Tenggara	Tenggara
	Jarak Pandang (m)	8.000	10.000	10.000	10.000	10.000	10.000
Tewang Pajangan	Cuaca	Cerah	Berawan	Cerah	Hujan Ringan	Hujan Ringan	Berawan
	Suhu (°C)	27	25	24	28	32	27
	Kelembapan (%)	91	93	96	83	76	91
	Kecepatan Angin (km/jam)	4	4	2	2	6	4
	Arah Angin	Selatan	Tenggara	Barat Laut	Barat Daya	Timur Laut	Selatan
	Jarak Pandang (m)	8.000	10.000	10.000	10.000	10.000	10.000
Tbg Lampahung	Cuaca	Cerah	Berawan	Cerah	Hujan Ringan	Hujan Ringan	Berawan
	Suhu (°C)	26	25	24	27	32	27
	Kelembapan (%)	92	92	96	84	70	91
	Kecepatan Angin (km/jam)	6	5	3	2	3	3
	Arah Angin	Selatan	Tenggara	Barat Laut	Barat Daya	Timur Laut	Tenggara
	Jarak Pandang (m)	8.000	10.000	10.000	10.000	10.000	10.000
Teluk Nyatu	Cuaca	Cerah	Berawan	Cerah	Hujan Sedang	Hujan Ringan	Berawan
	Suhu (°C)	27	25	24	28	32	27
	Kelembapan (%)	89	93	96	81	80	90
	Kecepatan Angin (km/jam)	4	4	2	2	6	4
	Arah Angin	Selatan	Tenggara	Barat Laut	Barat Daya	Timur Laut	Selatan
	Jarak Pandang (m)	8.000	10.000	10.000	10.000	10.000	10.000
Tanjung Riu	Cuaca	Cerah	Berawan	Cerah	Hujan Ringan	Hujan Ringan	Berawan
	Suhu (°C)	26	25	24	27	32	27
	Kelembapan (%)	91	92	96	84	72	91
	Kecepatan Angin (km/jam)	6	5	3	2	3	3
	Arah Angin	Selatan	Tenggara	Barat Laut	Barat Daya	Timur Laut	Tenggara
	Jarak Pandang (m)	8.000	10.000	10.000	10.000	10.000	10.000
Petak Bahandang	Cuaca	Cerah	Berawan	Cerah	Hujan Sedang	Hujan Petir	Hujan Ringan
	Suhu (°C)	27	25	24	28	32	27
	Kelembapan (%)	89	93	96	81	83	90
	Kecepatan Angin (km/jam)	4	4	2	3	5	4
	Arah Angin	Tenggara	Tenggara	Utara	Barat Daya	Timur Laut	Selatan
	Jarak Pandang (m)	8.000	10.000	10.000	10.000	10.000	10.000
Tampang T bg Anjir	Cuaca	Cerah	Berawan	Berawan	Hujan Ringan	Hujan Ringan	Berawan Tebal
	Suhu (°C)	27	25	24	28	32	27
	Kelembapan (%)	90	93	96	83	77	91
	Kecepatan Angin (km/jam)	4	4	2	2	6	4
	Arah Angin	Selatan	Tenggara	Barat Laut	Barat Daya	Timur Laut	Selatan
	Jarak Pandang (m)	8.000	10.000	10.000	10.000	10.000	10.000
Kuala Kurun	Cuaca	Cerah	Berawan	Cerah	Hujan Sedang	Hujan Petir	Hujan Ringan
	Suhu (°C)	27	25	24	28	32	27
	Kelembapan (%)	89	92	96	82	82	90
	Kecepatan Angin (km/jam)	4	4	3	3	7	2
	Arah Angin	Selatan	Tenggara	Barat Laut	Barat Daya	Timur Laut	Selatan
	Jarak Pandang (m)	8.000	10.000	10.000	10.000	10.000	10.000
Tumbang Tambirah	Cuaca	Cerah	Berawan	Berawan	Berawan Tebal	Hujan Petir	Hujan Ringan
	Suhu (°C)	27	25	24	28	32	27
	Kelembapan (%)	89	92	95	81	88	92
	Kecepatan Angin (km/jam)	4	4	3	3	7	2
	Arah Angin	Selatan	Tenggara	Barat Laut	Barat Daya	Timur Laut	Selatan
	Jarak Pandang (m)	8.000	10.000	10.000	10.000	7.000	10.000
Tbg Manyangan	Cuaca	Cerah	Berawan	Berawan	Berawan Tebal	Hujan Ringan	Hujan Ringan
	Suhu (°C)	27	25	24	27	32	27
	Kelembapan (%)	90	91	96	83	83	92
	Kecepatan Angin (km/jam)	4	4	3	3	6	2
	Arah Angin	Selatan	Tenggara	Barat Laut	Barat Daya	Timur Laut	Selatan
	Jarak Pandang (m)	8.000	10.000	10.000	10.000	7.000	10.000
Penda Pilang	Cuaca	Cerah	Berawan	Berawan	Hujan Ringan	Hujan Ringan	Hujan Ringan
	Suhu (°C)	27	25	24	27	32	27
	Kelembapan (%)	90	91	96	83	83	92
	Kecepatan Angin (km/jam)	4	4	3	3	7	2
	Arah Angin	Selatan	Tenggara	Barat Laut	Barat Daya	Timur Laut	Selatan
	Jarak Pandang (m)	8.000	10.000	10.000	10.000	7.000	10.000

KECAMATAN TEWAH	TANGGAL						
	5/29/2025			5/30/2025			
	WAKTU (WIB)						
		16.00-20.00	20.00-24.00	00.00-04.00	04.00-08.00	08.00-12.00	12.00-16.00
Sare Rangan	Cuaca	Cerah	Berawan	Berawan	Berawan Tebal	Hujan Ringan	Berawan Tebal
	Suhu (°C)	27	25	24	27	32	27
	Kelembapan (%)	90	91	96	84	80	92
	Kecepatan Angin (km/jam)	4	4	3	2	5	2
	Arah Angin	Selatan	Tenggara	Barat Laut	Barat Daya	Timur Laut	Tenggara
	Jarak Pandang (m)	8.000	10.000	10.000	10.000	7.000	10.000
Tumbang Pajangei	Cuaca	Cerah	Berawan	Cerah	Hujan Ringan	Hujan Ringan	Berawan Tebal
	Suhu (°C)	27	25	24	27	32	27
	Kelembapan (%)	90	91	95	86	77	92
	Kecepatan Angin (km/jam)	3	1	2	4	3	3
	Arah Angin	Selatan	Tenggara	Barat Laut	Barat Daya	Timur Laut	Tenggara
	Jarak Pandang (m)	8.000	10.000	10.000	10.000	7.000	10.000
Sumur Mas	Cuaca	Berawan	Berawan	Cerah	Berawan Tebal	Hujan Ringan	Berawan
	Suhu (°C)	26	25	24	27	32	27
	Kelembapan (%)	92	93	97	87	69	91
	Kecepatan Angin (km/jam)	6	3	3	2	1	4
	Arah Angin	Selatan	Selatan	Barat	Barat Daya	Timur Laut	Timur
	Jarak Pandang (m)	8.000	10.000	10.000	10.000	10.000	10.000
Tewah	Cuaca	Cerah	Berawan	Cerah	Hujan Ringan	Hujan Ringan	Berawan
	Suhu (°C)	27	25	24	27	32	27
	Kelembapan (%)	91	91	96	86	73	92
	Kecepatan Angin (km/jam)	3	1	2	4	3	3
	Arah Angin	Selatan	Tenggara	Barat Laut	Barat Daya	Timur Laut	Tenggara
	Jarak Pandang (m)	8.000	10.000	10.000	10.000	10.000	10.000
Kasintu	Cuaca	Cerah	Berawan	Cerah	Hujan Ringan	Hujan Ringan	Berawan
	Suhu (°C)	26	25	24	27	32	27
	Kelembapan (%)	92	90	96	87	72	91
	Kecepatan Angin (km/jam)	3	1	3	3	2	5
	Arah Angin	Selatan	Barat Daya	Barat	Barat Daya	Barat Laut	Tenggara
	Jarak Pandang (m)	8.000	10.000	7.000	10.000	10.000	10.000
Upon Batu	Cuaca	Cerah	Berawan	Cerah	Hujan Ringan	Hujan Ringan	Berawan
	Suhu (°C)	26	25	24	27	32	27
	Kelembapan (%)	93	91	97	88	70	91
	Kecepatan Angin (km/jam)	3	1	3	3	2	5
	Arah Angin	Selatan	Barat Daya	Barat	Barat Daya	Barat Laut	Tenggara
	Jarak Pandang (m)	8.000	10.000	7.000	10.000	10.000	10.000
Batu Nyiwuh	Cuaca	Berawan	Berawan	Berawan	Hujan Ringan	Hujan Ringan	Berawan
	Suhu (°C)	26	25	24	27	32	27
	Kelembapan (%)	95	93	97	88	70	91
	Kecepatan Angin (km/jam)	5	2	5	3	3	4
	Arah Angin	Selatan	Barat Daya	Barat	Barat Daya	Barat Daya	Timur
	Jarak Pandang (m)	8.000	10.000	7.000	10.000	10.000	10.000
Tumbang Habaon	Cuaca	Berawan	Berawan	Berawan	Hujan Ringan	Hujan Ringan	Berawan
	Suhu (°C)	26	25	24	27	32	27
	Kelembapan (%)	94	94	97	88	71	91
	Kecepatan Angin (km/jam)	5	2	5	3	3	4
	Arah Angin	Selatan	Barat Daya	Barat	Selatan	Barat Daya	Timur
	Jarak Pandang (m)	8.000	10.000	7.000	10.000	10.000	10.000
Tanjung Untung	Cuaca	Berawan	Berawan	Berawan	Hujan Ringan	Hujan Ringan	Berawan
	Suhu (°C)	26	25	24	27	32	27
	Kelembapan (%)	95	95	97	88	70	91
	Kecepatan Angin (km/jam)	5	2	5	3	3	4
	Arah Angin	Selatan	Barat Daya	Barat	Selatan	Barat Daya	Timur
	Jarak Pandang (m)	8.000	10.000	7.000	10.000	10.000	10.000
Sandung Tambun	Cuaca	Cerah	Berawan	Cerah	Hujan Ringan	Hujan Ringan	Berawan
	Suhu (°C)	26	25	24	26	32	27
	Kelembapan (%)	93	93	98	88	72	91
	Kecepatan Angin (km/jam)	3	0	5	4	1	4
	Arah Angin	Selatan	Barat Daya	Barat	Selatan	Barat	Tenggara
	Jarak Pandang (m)	8.000	10.000	7.000	10.000	10.000	10.000
Sei Riang	Cuaca	Berawan	Berawan	Berawan	Hujan Ringan	Hujan Ringan	Berawan
	Suhu (°C)	26	25	24	26	32	27
	Kelembapan (%)	94	97	98	88	71	91
	Kecepatan Angin (km/jam)	4	2	4	3	2	4
	Arah Angin	Selatan	Barat Daya	Barat	Selatan	Barat Daya	Tenggara
	Jarak Pandang (m)	8.000	10.000	7.000	10.000	10.000	10.000
Batu Nyapau	Cuaca	Cerah	Berawan	Cerah	Hujan Ringan	Hujan Ringan	Berawan
	Suhu (°C)	26	25	24	27	32	27
	Kelembapan (%)	94	93	97	86	69	92
	Kecepatan Angin (km/jam)	7	5	4	3	2	4
	Arah Angin	Selatan	Tenggara	Barat	Barat Daya	Barat Daya	Tenggara
	Jarak Pandang (m)	8.000	10.000	10.000	10.000	10.000	10.000
Rangan Mihing	Cuaca	Berawan	Berawan	Cerah	Hujan Ringan	Hujan Ringan	Berawan
	Suhu (°C)	26	25	24	27	32	27
	Kelembapan (%)	94	93	97	88	71	91
	Kecepatan Angin (km/jam)	3	1	3	3	2	5
	Arah Angin	Selatan	Barat Daya	Barat	Barat Daya	Barat Laut	Tenggara
	Jarak Pandang (m)	8.000	10.000	7.000	10.000	10.000	10.000
Teluk Lawah	Cuaca	Cerah	Berawan	Cerah	Hujan Ringan	Hujan Ringan	Berawan
	Suhu (°C)	26	25	24	27	32	27
	Kelembapan (%)	93	91	96	87	69	92
	Kecepatan Angin (km/jam)	3	1	3	3	2	5
	Arah Angin	Selatan	Barat Daya	Barat	Barat Daya	Barat Laut	Tenggara
	Jarak Pandang (m)	8.000	10.000	7.000	10.000	10.000	10.000
Tajau Urap	Cuaca	Cerah	Berawan	Cerah	Berawan Tebal	Hujan Ringan	Berawan
	Suhu (°C)	26	26	24	27	32	27
	Kelembapan (%)	92	89	95	87	74	91
	Kecepatan Angin (km/jam)	3	0	1	4	0	4
	Arah Angin	Barat Daya	Timur Laut	Barat	Barat Daya	Barat Daya	Tenggara
	Jarak Pandang (m)	8.000	10.000	7.000	10.000	10.000	10.000
Karason Raya	Cuaca	Cerah	Berawan	Cerah	Hujan Ringan	Hujan Ringan	Berawan
	Suhu (°C)	26	26	24	27	32	27
	Kelembapan (%)	93	91	97	87	74	90
	Kecepatan Angin (km/jam)	3	0	5	4	1	4
	Arah Angin	Selatan	Barat Daya	Barat	Selatan	Barat	Tenggara
	Jarak Pandang (m)	8.000	10.000	7.000	10.000	9.000	10.000

I. KONDISI TERKINI
Pantauan Cuaca Tanggal 30 Mei 2025

KECAMATAN MANUHING	TANGGAL						
	05/29/2025			05/30/2025			
	WAKTU (WIB)						
		16.00-20.00	20.00-24.00	00.00-04.00	04.00-08.00	08.00-12.00	12.00-16.00
Takaras	Cuaca	Cerah	Cerah	Cerah	Berawan	Berawan	Hujan Ringan
	Suhu (°C)	25	25	25	28	31	31
	Kelembapan (%)	95	95	92	78	73	70
	Kecepatan Angin (km/jam)	5	2	5	2	1	1
	Arah Angin	Selatan	Barat Daya	Barat	Barat Daya	Barat	Barat
	Jarak Pandang (m)	10000	10000	10000	10000	10000	10000
Bereng Jun	Cuaca	Cerah	Cerah	Cerah	Berawan Tebal	Cerah Berawan	Hujan Ringan
	Suhu (°C)	25	25	25	27	31	31
	Kelembapan (%)	95	95	93	84	75	73
	Kecepatan Angin (km/jam)	5	3	3	3	1	1
	Arah Angin	Selatan	Barat Daya	Barat Laut	Barat Daya	Barat	Barat
	Jarak Pandang (m)	10000	10000	10000	10000	10000	10000
Fajar Harapan	Cuaca	Cerah	Berawan	Cerah	Hujan Ringan	Cerah	Berawan
	Suhu (°C)	25	25	25	27	31	31
	Kelembapan (%)	95	95	94	85	75	73
	Kecepatan Angin (km/jam)	4	4	2	4	2	2
	Arah Angin	Selatan	Barat	Barat Laut	Selatan	Barat	Barat
	Jarak Pandang (m)	10000	10000	10000	10000	10000	10000
Bangun Sari	Cuaca	Berawan	Berawan	Cerah	Hujan Ringan	Berawan Tebal	Berawan Tebal
	Suhu (°C)	25	25	25	27	31	31
	Kelembapan (%)	94	96	94	86	76	74
	Kecepatan Angin (km/jam)	4	4	2	4	2	2
	Arah Angin	Selatan	Barat	Barat Laut	Selatan	Barat	Barat
	Jarak Pandang (m)	10000	10000	10000	10000	10000	10000
Belawan Mulya	Cuaca	Cerah	Berawan	Cerah	Hujan Ringan	Cerah	Berawan Tebal
	Suhu (°C)	25	25	25	27	31	31
	Kelembapan (%)	94	96	94	86	75	74
	Kecepatan Angin (km/jam)	4	4	2	4	2	2
	Arah Angin	Selatan	Barat	Barat Laut	Selatan	Barat	Barat
	Jarak Pandang (m)	10000	10000	10000	10000	10000	10000
Bereng Belawan	Cuaca	Cerah	Berawan	Berawan	Berawan Tebal	Cerah	Berawan Tebal
	Suhu (°C)	26	25	25	27	31	31
	Kelembapan (%)	95	96	94	87	74	73
	Kecepatan Angin (km/jam)	4	3	4	2	3	3
	Arah Angin	Selatan	Barat	Barat Laut	Barat Daya	Barat	Barat
	Jarak Pandang (m)	10000	10000	10000	10000	10000	10000
Tumbang Sepan	Cuaca	Cerah	Berawan	Berawan	Hujan Ringan	Berawan Tebal	Berawan Tebal
	Suhu (°C)	25	25	24	27	31	31
	Kelembapan (%)	94	96	98	86	76	74
	Kecepatan Angin (km/jam)	5	4	2	3	2	2
	Arah Angin	Selatan	Barat	Barat Laut	Tenggara	Barat	Barat
	Jarak Pandang (m)	10000	10000	10000	10000	10000	10000
Tumbang Talaken	Cuaca	Berawan	Berawan	Berawan	Berawan Tebal	Berawan Tebal	Hujan Ringan
	Suhu (°C)	25	25	24	27	31	31
	Kelembapan (%)	94	96	98	86	77	75
	Kecepatan Angin (km/jam)	5	4	2	3	2	2
	Arah Angin	Selatan	Barat	Barat Laut	Tenggara	Barat	Barat
	Jarak Pandang (m)	10000	10000	10000	10000	10000	10000
Tangki Dahuyan	Cuaca	Berawan	Berawan	Berawan	Hujan Ringan	Hujan Ringan	Berawan Tebal
	Suhu (°C)	25	25	24	27	31	31
	Kelembapan (%)	95	96	94	85	76	76
	Kecepatan Angin (km/jam)	4	4	2	2	2	2
	Arah Angin	Selatan	Barat	Barat Laut	Tenggara	Barat	Barat
	Jarak Pandang (m)	10000	10000	10000	10000	10000	10000
Tumbang Jalemu	Cuaca	Berawan	Berawan	Berawan	Berawan	Berawan Tebal	Hujan Ringan
	Suhu (°C)	25	24	24	27	31	32
	Kelembapan (%)	95	98	98	87	77	74
	Kecepatan Angin (km/jam)	4	5	1	4	0	0
	Arah Angin	Selatan	Barat	Barat Laut	Selatan	Barat	Barat
	Jarak Pandang (m)	10000	10000	10000	10000	10000	10000
Taringen	Cuaca	Cerah	Cerah	Cerah	Cerah	Berawan	Hujan Ringan
	Suhu (°C)	25	25	25	27	31	31
	Kelembapan (%)	94	95	93	82	75	73
	Kecepatan Angin (km/jam)	5	3	3	3	1	1
	Arah Angin	Selatan	Barat Daya	Barat Laut	Barat Daya	Barat	Barat
	Jarak Pandang (m)	10000	10000	10000	10000	10000	10000
Gohong	Cuaca	Berawan	Berawan	Berawan	Berawan	Berawan Tebal	Hujan Ringan
	Suhu (°C)	25	24	25	27	31	31
	Kelembapan (%)	95	98	93	87	78	75
	Kecepatan Angin (km/jam)	4	5	1	4	0	0
	Arah Angin	Selatan	Barat	Barat Laut	Selatan	Barat	Barat
	Jarak Pandang (m)	10000	10000	10000	10000	10000	10000

KECAMATAN RUNGAN BARAT	TANGGAL						
	05/29/2025			05/30/2025			
	WAKTU (WIB)						
		16.00-20.00	20.00-24.00	00.00-04.00	04.00-08.00	08.00-12.00	12.00-16.00
Hujung Pata	Cuaca	Cerah	Berawan	Berawan	Hujan Ringan	Hujan Ringan	Berawan Tebal
	Suhu (°C)	25	25	23	26	31	31
	Kelembapan (%)	94	97	98	88	73	74
	Kecepatan Angin (km/jam)	4	4	3	0	2	2
	Arah Angin	Selatan	Barat	Barat Laut	Tenggara	Barat	Barat
	Jarak Pandang (m)	10000	10000	10000	10000	10000	10000
Tbg Jalemu Kajuei	Cuaca	Cerah	Berawan	Berawan	Berawan	Berawan Tebal	Berawan Tebal
	Suhu (°C)	25	25	23	27	31	31
	Kelembapan (%)	94	97	98	87	74	75
	Kecepatan Angin (km/jam)	4	4	3	0	2	2
	Arah Angin	Selatan	Barat	Barat Laut	Tenggara	Barat	Barat
	Jarak Pandang (m)	10000	10000	10000	10000	10000	10000
Jalemu Raya	Cuaca	Berawan	Berawan	Berawan	Berawan	Berawan Tebal	Berawan Tebal
	Suhu (°C)	25	25	24	27	31	31
	Kelembapan (%)	94	97	98	87	75	75
	Kecepatan Angin (km/jam)	4	4	2	2	2	2
	Arah Angin	Selatan	Barat	Barat Laut	Tenggara	Barat	Barat
	Jarak Pandang (m)	10000	10000	10000	10000	10000	10000
Jalemu Masulan	Cuaca	Cerah	Berawan	Berawan	Cerah	Berawan Tebal	Berawan Tebal
	Suhu (°C)	25	24	23	27	32	31
	Kelembapan (%)	93	97	98	88	73	75
	Kecepatan Angin (km/jam)	4	4	3	0	2	2
	Arah Angin	Selatan	Barat	Barat Laut	Tenggara	Barat	Barat
	Jarak Pandang (m)	10000	10000	10000	10000	10000	10000
Tajah Antang Raya	Cuaca	Cerah	Berawan	Berawan	Berawan	Hujan Ringan	Berawan Tebal
	Suhu (°C)	2	24	23	27	32	31
	Kelembapan (%)	93	97	98	89	72	75
	Kecepatan Angin (km/jam)	3	5	3	1	3	3
	Arah Angin	Selatan	Barat	Barat Laut	Selatan	Barat	Barat
	Jarak Pandang (m)	10000	10000	10000	10000	10000	10000
Rabambang	Cuaca	Berawan	Berawan	Berawan	Berawan	Hujan Ringan	Berawan Tebal
	Suhu (°C)	25	24	24	27	32	31
	Kelembapan (%)	94	97	98	88	74	75
	Kecepatan Angin (km/jam)	3	5	3	1	3	3
	Arah Angin	Selatan	Barat	Barat Laut	Selatan	Barat	Barat
	Jarak Pandang (m)	10000	10000	10000	10000	10000	10000
Mangkawuk	Cuaca	Berawan Tebal	Berawan	Berawan	Berawan	Hujan Ringan	Berawan Tebal
	Suhu (°C)	25	24	24	27	31	31
	Kelembapan (%)	95	98	99	89	75	74
	Kecepatan Angin (km/jam)	4	6	2	2	2	2
	Arah Angin	Barat Daya	Barat	Barat Laut	Tenggara	Barat Daya	Barat Daya
	Jarak Pandang (m)	10000	10000	10000	10000	10000	10000
Tumbang Kuayan	Cuaca	Berawan	Berawan	Berawan	Berawan Tebal	Hujan Ringan	Hujan Ringan
	Suhu (°C)	25	24	23	27	32	31
	Kelembapan (%)	93	97	98	89	74	75
	Kecepatan Angin (km/jam)	3	5	3	1	3	3
	Arah Angin	Selatan	Barat	Barat Laut	Selatan	Barat	Barat
	Jarak Pandang (m)	10000	10000	10000	10000	10000	10000
Tumbang Langgah	Cuaca	Berawan Tebal	Berawan	Berawan	Berawan Tebal	Hujan Ringan	Hujan Ringan
	Suhu (°C)	25	24	23	27	32	31
	Kelembapan (%)	93	97	98	89	74	75
	Kecepatan Angin (km/jam)	3	5	3	1	3	3
	Arah Angin	Selatan	Barat	Barat Laut	Selatan	Barat	Barat
	Jarak Pandang (m)	10000	10000	10000	10000	10000	10000
Tusang Raya	Cuaca	Berawan Tebal	Berawan	Berawan	Berawan	Hujan Ringan	Hujan Ringan
	Suhu (°C)	25	24	23	27	31	31
	Kelembapan (%)	94	97	99	88	76	74
	Kecepatan Angin (km/jam)	4	6	2	3	3	3
	Arah Angin	Barat Daya	Barat	Barat Laut	Tenggara	Selatan	Selatan
	Jarak Pandang (m)	10000	10000	8000	10000	10000	10000
Tumbang Bahanei	Cuaca	Berawan Tebal	Berawan	Berawan	Berawan Tebal	Hujan Ringan	Hujan Ringan
	Suhu (°C)	25	24	23	27	31	31
	Kelembapan (%)	93	97	99	88	76	75
	Kecepatan Angin (km/jam)	3	5	3	3	3	3
	Arah Angin	Barat Daya	Barat	Barat Laut	Selatan	Barat Daya	Barat Daya
	Jarak Pandang (m)	10000	10000	7000	10000	10000	10000

KECAMATAN MIHING RAYA	TANGGAL						
	5/29/2025			5/30/2025			
	WAKTU (WIB)						
		16.00-20.00	20.00-24.00	00.00-04.00	04.00-08.00	08.00-12.00	12.00-16.00
Tuyun	Cuaca	Cerah	Cerah	Hujan Ringan	Berawan Tebal	Hujan Ringan	Hujan Ringan
	Suhu (°C)	25	25	25	29	32	27
	Kelembapan (%)	94	95	87	78	71	93
	Kecepatan Angin (km/jam)	5	1	5	3	2	3
	Arah Angin	Tenggara	Tenggara	Barat	Barat Daya	Timur Laut	Tenggara
	Jarak Pandang (m)	10000	10000	10000	9000	10000	10000
Tumbang Empas	Cuaca	Cerah	Cerah	Hujan Ringan	Berawan Tebal	Hujan Ringan	Hujan Ringan
	Suhu (°C)	25	25	25	29	32	27
	Kelembapan (%)	94	95	87	79	72	93
	Kecepatan Angin (km/jam)	5	1	5	3	2	3
	Arah Angin	Tenggara	Tenggara	Barat	Barat Daya	Timur Laut	Tenggara
	Jarak Pandang (m)	10000	10000	10000	9000	10000	10000
Rangan Tate	Cuaca	Cerah	Cerah	Berawan Tebal	Berawan Tebal	Hujan Ringan	Hujan Ringan
	Suhu (°C)	25	25	25	29	32	27
	Kelembapan (%)	94	95	87	78	72	92
	Kecepatan Angin (km/jam)	5	1	5	3	2	3
	Arah Angin	Tenggara	Tenggara	Barat	Barat Daya	Timur Laut	Tenggara
	Jarak Pandang (m)	10000	10000	10000	9000	10000	10000
Kampuri	Cuaca	Cerah	Cerah	Berawan Tebal	Berawan Tebal	Hujan Ringan	Hujan Ringan
	Suhu (°C)	25	25	25	29	32	27
	Kelembapan (%)	94	95	86	79	74	91
	Kecepatan Angin (km/jam)	5	1	5	3	2	3
	Arah Angin	Tenggara	Tenggara	Barat	Barat Daya	Timur Laut	Tenggara
	Jarak Pandang (m)	10000	10000	10000	9000	10000	10000
Tumbang Danau	Cuaca	Cerah	Cerah	Berawan Tebal	Berawan Tebal	Hujan Ringan	Cerah Berawan
	Suhu (°C)	25	25	25	29	32	27
	Kelembapan (%)	93	94	87	78	73	89
	Kecepatan Angin (km/jam)	4	0	4	2	4	5
	Arah Angin	Tenggara	Utara	Barat	Barat Daya	Timur Laut	Selatan
	Jarak Pandang (m)	10000	10000	10000	9000	10000	10000
Dahian Tambuk	Cuaca	Cerah	Cerah	Berawan Tebal	Berawan Tebal	Hujan Ringan	Cerah Berawan
	Suhu (°C)	25	25	25	29	32	27
	Kelembapan (%)	93	94	87	79	74	88
	Kecepatan Angin (km/jam)	4	0	4	2	4	5
	Arah Angin	Tenggara	Utara	Barat	Barat Daya	Timur Laut	Selatan
	Jarak Pandang (m)	10000	10000	10000	9000	10000	10000

Sumber: <https://www.bmkg.go.id/cuaca/prakiraan-cuaca/62.10>

I. KONDISI TERKINI
Pantauan Cuaca Tanggal 30 Mei 2025

KECAMATAN RUNGAN	TANGGAL						
	5/29/2025			5/30/2025			
	WAKTU (WIB)						
		16.00-20.00	20.00-24.00	00.00-04.00	04.00-08.00	08.00-12.00	12.00-16.00
Parempai	Cuaca	Cerah	Berawan	Berawan	Berawan	Hujan Sedang	Hujan Ringan
	Suhu (°C)	25	25	25	28	32	27
	Kelembapan (%)	95	96	93	77	70	93
	Kecepatan Angin (km/jam)	6	1	4	2	3	3
	Arah Angin	Tenggara	Barat Daya	Barat	Barat Daya	Barat	Tenggara
	Jarak Pandang (m)	10,000	10,000	10,000	9,000	10000	9000
Talangkah	Cuaca	Cerah	Berawan	Berawan	Berawan	Hujan Ringan	Hujan Ringan
	Suhu (°C)	25	25	24	28	32	27
	Kelembapan (%)	96	96	94	79	70	88
	Kecepatan Angin (km/jam)	6	1	4	2	3	3
	Arah Angin	Tenggara	Barat Daya	Barat	Barat Daya	Barat	Tenggara
	Jarak Pandang (m)	10,000	10,000	10,000	9,000	10000	9000
Luwuk Langkuas	Cuaca	Cerah	Berawan	Berawan	Berawan Tebal	Hujan Ringan	Cerah Berawan
	Suhu (°C)	25	25	24	28	32	28
	Kelembapan (%)	96	96	95	78	70	84
	Kecepatan Angin (km/jam)	5	3	3	2	2	7
	Arah Angin	Selatan	Barat	Barat Laut	Selatan	Barat	Tenggara
	Jarak Pandang (m)	10,000	10,000	10,000	9,000	10000	10000
Tumbang Kajuei	Cuaca	Cerah	Berawan	Berawan	Berawan Tebal	Berawan	Cerah Berawan
	Suhu (°C)	25	25	24	28	32	28
	Kelembapan (%)	96	96	95	79	71	82
	Kecepatan Angin (km/jam)	5	3	3	2	2	7
	Arah Angin	Selatan	Barat	Barat Laut	Selatan	Barat	Tenggara
	Jarak Pandang (m)	10,000	10,000	10,000	9,000	10000	10000
Luwuk Kantor	Cuaca	Cerah	Cerah Berawan	Berawan	Berawan Tebal	Berawan	Cerah Berawan
	Suhu (°C)	25	24	24	28	32	28
	Kelembapan (%)	95	96	95	78	69	84
	Kecepatan Angin (km/jam)	6	3	2	3	4	5
	Arah Angin	Tenggara	Barat	Barat	Selatan	Barat Daya	Tenggara
	Jarak Pandang (m)	10,000	10,000	10,000	9,000	10000	10000
Tumbang Bunut	Cuaca	Cerah	Cerah Berawan	Berawan	Hujan Ringan	Berawan Tebal	Cerah Berawan
	Suhu (°C)	25	24	24	28	32	28
	Kelembapan (%)	95	96	95	79	70	82
	Kecepatan Angin (km/jam)	4	5	3	5	3	6
	Arah Angin	Selatan	Barat	Barat Laut	Selatan	Barat Daya	Tenggara
	Jarak Pandang (m)	10,000	10,000	10,000	9,000	10000	10000
Tumbang Jutuh	Cuaca	Cerah	Cerah	Berawan	Hujan Ringan	Berawan Tebal	Cerah Berawan
	Suhu (°C)	25	24	24	29	32	28
	Kelembapan (%)	95	96	96	78	68	84
	Kecepatan Angin (km/jam)	5	3	2	3	4	5
	Arah Angin	Tenggara	Barat	Barat	Selatan	Barat Daya	Tenggara
	Jarak Pandang (m)	10,000	10,000	10,000	9,000	10000	10000
Linau	Cuaca	Berawan	Cerah	Berawan	Hujan Ringan	Berawan Tebal	Cerah Berawan
	Suhu (°C)	25	24	24	29	32	28
	Kelembapan (%)	94	96	96	79	69	83
	Kecepatan Angin (km/jam)	4	5	3	5	3	6
	Arah Angin	Selatan	Barat	Barat Laut	Selatan	Barat Daya	Tenggara
	Jarak Pandang (m)	10,000	10,000	10,000	9,000	10000	10000
Tumbang Baringei	Cuaca	Cerah Berawan	Cerah	Berawan	Hujan Ringan	Berawan Tebal	Cerah Berawan
	Suhu (°C)	25	24	25	28	32	29
	Kelembapan (%)	95	97	91	81	71	82
	Kecepatan Angin (km/jam)	4	5	2	5	4	5
	Arah Angin	Tenggara	Barat	Barat Laut	Barat Daya	Barat Daya	Tenggara
	Jarak Pandang (m)	10,000	10,000	10,000	9,000	10000	10000
Tumbang Malahoi	Cuaca	Cerah	Cerah	Berawan	Hujan Ringan	Berawan Tebal	Cerah Berawan
	Suhu (°C)	25	24	25	28	32	29
	Kelembapan (%)	95	97	92	82	72	82
	Kecepatan Angin (km/jam)	3	5	3	4	3	5
	Arah Angin	Selatan	Barat	Barat Laut	Barat Daya	Barat	Tenggara
	Jarak Pandang (m)	10,000	10,000	10,000	9,000	10000	10000
Jakatan Raya	Cuaca	Berawan	Cerah	Berawan	Hujan Ringan	Berawan Tebal	Cerah Berawan
	Suhu (°C)	25	24	25	28	32	28
	Kelembapan (%)	95	97	91	82	71	83
	Kecepatan Angin (km/jam)	4	5	3	5	3	6
	Arah Angin	Selatan	Barat	Barat Laut	Selatan	Barat Daya	Tenggara
	Jarak Pandang (m)	10,000	10,000	10,000	9,000	10000	10000
Bereng Baru	Cuaca	Cerah	Berawan	Berawan	Berawan	Hujan Ringan	Hujan Ringan
	Suhu (°C)	25	25	25	28	32	27
	Kelembapan (%)	96	96	90	77	70	91
	Kecepatan Angin (km/jam)	6	1	4	2	3	3
	Arah Angin	Tenggara	Barat Daya	Barat	Barat Daya	Barat	Tenggara
	Jarak Pandang (m)	10,000	10,000	10,000	9,000	10000	9000
Bereng Malaka	Cuaca	Cerah	Berawan	Hujan Ringan	Berawan	Hujan Sedang	Cerah Berawan
	Suhu (°C)	25	25	25	28	32	27
	Kelembapan (%)	95	95	90	82	70	95
	Kecepatan Angin (km/jam)	5	2	5	2	1	0
	Arah Angin	Selatan	Barat Daya	Barat	Barat	Barat	Utara
	Jarak Pandang (m)	10,000	10,000	10,000	9,000	10000	8000
Karya Bakti	Cuaca	Cerah	Cerah Berawan	Berawan	Berawan Tebal	Berawan Tebal	Cerah Berawan
	Suhu (°C)	25	25	25	28	32	28
	Kelembapan (%)	95	96	90	82	71	83
	Kecepatan Angin (km/jam)	4	5	3	5	3	6
	Arah Angin	Selatan	Barat	Barat Laut	Selatan	Barat Daya	Tenggara
	Jarak Pandang (m)	10,000	10,000	10,000	9,000	10000	10000





























































KECAMATAN RUNGAN HULU	TANGGAL						
	5/29/2025			5/30/2025			
	WAKTU (WIB)						
		16.00-20.00	20.00-24.00	00.00-04.00	04.00-08.00	08.00-12.00	12.00-16.00
Jangkit	Cuaca	Berawan	Cerah	Berawan	Hujan Ringan	Berawan Tebal	Cerah Berawan
	Suhu (°C)	25	24	25	29	32	29
	Kelembapan (%)	94	96	91	79	69	82
	Kecepatan Angin (km/jam)	4	4	2	5	4	5
	Arah Angin	Tenggara	Barat	Barat Laut	Barat Daya	Barat Daya	Tenggara
	Jarak Pandang (m)	10,000	10,000	10,000	9,000	10000	10000
Tumbang Lapan	Cuaca	Berawan	Cerah	Berawan	Hujan Ringan	Hujan Ringan	Cerah Berawan
	Suhu (°C)	25	24	25	28	32	29
	Kelembapan (%)	94	96	91	81	70	82
	Kecepatan Angin (km/jam)	4	4	2	5	4	5
	Arah Angin	Tenggara	Barat	Barat Laut	Barat Daya	Barat Daya	Tenggara
	Jarak Pandang (m)	10,000	10,000	10,000	9,000	10000	10000
Sangal	Cuaca	Berawan	Cerah	Berawan	Hujan Ringan	Berawan Tebal	Cerah Berawan
	Suhu (°C)	25	24	25	28	32	29
	Kelembapan (%)	94	96	91	80	69	82
	Kecepatan Angin (km/jam)	4	4	2	5	4	5
	Arah Angin	Tenggara	Barat	Barat Laut	Barat Daya	Barat Daya	Tenggara
	Jarak Pandang (m)	10,000	10,000	10,000	9,000	10000	10000
Batu Puter	Cuaca	Berawan	Cerah	Berawan	Hujan Ringan	Hujan Ringan	Cerah Berawan
	Suhu (°C)	25	24	25	28	32	29
	Kelembapan (%)	94	96	91	83	71	82
	Kecepatan Angin (km/jam)	3	3	2	5	5	4
	Arah Angin	Selatan	Barat	Barat	Barat Daya	Barat	Timur
	Jarak Pandang (m)	10,000	10,000	10,000	9,000	10000	10000
Tumbang Rahuyan	Cuaca	Berawan	Cerah	Berawan	Hujan Ringan	Hujan Ringan	Cerah Berawan
	Suhu (°C)	25	24	25	28	32	29
	Kelembapan (%)	94	96	91	85	72	81
	Kecepatan Angin (km/jam)	3	3	2	5	5	4
	Arah Angin	Selatan	Barat	Barat	Barat Daya	Barat	Timur
	Jarak Pandang (m)	10,000	10,000	10,000	9,000	10000	10000
Hantapang	Cuaca	Berawan	Cerah	Berawan	Hujan Ringan	Hujan Ringan	Cerah Berawan
	Suhu (°C)	25	24	25	28	32	28
	Kelembapan (%)	94	96	91	84	70	82
	Kecepatan Angin (km/jam)	3	3	2	5	5	4
	Arah Angin	Selatan	Barat	Barat	Barat Daya	Barat	Timur
	Jarak Pandang (m)	10,000	10,000	10,000	9,000	10000	10000
Tumbang Mujai	Cuaca	Berawan	Cerah	Berawan	Hujan Ringan	Hujan Ringan	Cerah Berawan
	Suhu (°C)	25	24	25	28	32	29
	Kelembapan (%)	94	96	91	84	70	82
	Kecepatan Angin (km/jam)	3	3	2	5	5	4
	Arah Angin	Selatan	Barat	Barat	Barat Daya	Barat	Timur
	Jarak Pandang (m)	10,000	10,000	10,000	9,000	10000	10000
Sei Antai	Cuaca	Berawan	Cerah	Berawan	Hujan Ringan	Hujan Ringan	Cerah Berawan
	Suhu (°C)	25	24	24	27	32	29
	Kelembapan (%)	95	96	92	86	73	81
	Kecepatan Angin (km/jam)	3	5	3	4	3	3
	Arah Angin	Barat Daya	Barat	Barat Laut	Selatan	Barat Daya	Tenggara
	Jarak Pandang (m)	10,000	10,000	10,000	9,000	10000	10000
Tumbang Tuwe	Cuaca	Berawan	Cerah	Berawan	Hujan Ringan	Hujan Ringan	Cerah Berawan
	Suhu (°C)	25	24	24	27	32	28
	Kelembapan (%)	95	96	92	86	72	81
	Kecepatan Angin (km/jam)	3	5	4	5	1	2
	Arah Angin	Barat Daya	Barat	Barat	Selatan	Selatan	Timur
	Jarak Pandang (m)	10,000	10,000	10,000	9,000	10000	10000

I. KONDISI TERKINI
Pantauan Cuaca Tanggal 30 Mei 2025

KECAMATAN SEPANG	TANGGAL						
	29/05/2025			30/05/2025			
	WAKTU (WIB)						
		16.00-20.00	20.00-24.00	00.00-04.00	04.00-08.00	08.00-12.00	12.00-16.00
Pematang Limau	Cuaca	Cerah	Cerah	Berawan	Cerah Berawan	Cerah Berawan	Hujan Sedang
	Suhu (°C)	26	25	24	26	32	27
	Kelembapan (%)	94	94	98	92	69	93
	Kecepatan Angin (km/jam)	5	4	5	4	2	4
	Arah Angin	Selatan	Selatan	Barat Laut	Barat	Barat Daya	Timur Laut
	Jarak Pandang (m)	8000	10000	7000	10000	10000	10000
Tampelas	Cuaca	Cerah	Cerah	Berawan	Cerah Berawan	Cerah	Hujan Ringan
	Suhu (°C)	27	25	24	26	32	27
	Kelembapan (%)	93	94	98	90	71	92
	Kecepatan Angin (km/jam)	6	4	6	4	2	1
	Arah Angin	Selatan	Tenggara	Barat Laut	Barat	Barat Laut	Timur
	Jarak Pandang (m)	8000	10000	10000	10000	10000	10000
Sepang Kota	Cuaca	Cerah	Cerah	Berawan	Cerah Berawan	Hujan Ringan	Hujan Ringan
	Suhu (°C)	27	25	24	26	32	27
	Kelembapan (%)	93	93	98	87	75	93
	Kecepatan Angin (km/jam)	5	5	6	4	4	1
	Arah Angin	Selatan	Tenggara	Barat Laut	Barat	Barat Laut	Selatan
	Jarak Pandang (m)	8000	10000	10000	10000	10000	10000
Sepang Simin	Cuaca	Cerah	Berawan	Berawan	Cerah Berawan	Cerah	Hujan Ringan
	Suhu (°C)	26	25	24	26	32	27
	Kelembapan (%)	93	94	98	88	69	94
	Kecepatan Angin (km/jam)	8	6	5	5	3	4
	Arah Angin	Selatan	Selatan	Barat Laut	Barat	Barat Daya	Timur
	Jarak Pandang (m)	8000	10000	7000	10000	10000	10000
Tewai Baru	Cuaca	Cerah	Cerah	Berawan	Cerah Berawan	Hujan Ringan	Hujan Ringan
	Suhu (°C)	27	25	24	26	32	27
	Kelembapan (%)	92	94	98	86	75	92
	Kecepatan Angin (km/jam)	5	5	6	4	4	1
	Arah Angin	Selatan	Tenggara	Barat Laut	Barat	Barat Laut	Selatan
	Jarak Pandang (m)	8000	10000	10000	10000	10000	10000
Tanjung Karitak	Cuaca	Cerah	Berawan	Berawan	Cerah Berawan	Cerah	Hujan Ringan
	Suhu (°C)	27	25	24	26	32	27
	Kelembapan (%)	93	94	98	88	70	93
	Kecepatan Angin (km/jam)	6	4	6	4	2	1
	Arah Angin	Selatan	Tenggara	Barat Laut	Barat	Barat Laut	Timur
	Jarak Pandang (m)	8000	10000	9000	10000	10000	10000
Rabauh	Cuaca	Cerah	Berawan	Berawan	Cerah	Cerah	Hujan Ringan
	Suhu (°C)	27	25	24	26	32	27
	Kelembapan (%)	92	94	98	88	71	93
	Kecepatan Angin (km/jam)	6	5	6	5	2	3
	Arah Angin	Selatan	Tenggara	Barat Laut	Barat	Timur Laut	Tenggara
	Jarak Pandang (m)	8000	10000	7000	10000	10000	10000

KECAMATAN DAMANG BATU	TANGGAL						
	3/2/2025			4/2/2025			
	WAKTU (WIB)						
		16.00-20.00	20.00-24.00	00.00-04.00	04.00-08.00	08.00-12.00	12.00-16.00
Lawang Kanji	Cuaca	cerah	berawan	hujan ringan	berawan	hujan ringan	berawan tebal
	Suhu (°C)	27	25	23	24	31	32
	Kelembapan (%)	89	97	99	99	75	70
	Kecepatan Angin (km/jam)	2	7	1	2	4	4
	Arah Angin	selatan	barat daya	selatan	selatan	barat daya	barat daya
	Jarak Pandang (m)	8,000	9,000	<5.000	<7.000	10,000	10,000
Tumbang Maraya	Cuaca	cerah	berawan	hujan ringan	berawan	hujan ringan	berawan tebal
	Suhu (°C)	27	25	23	25	31	31
	Kelembapan (%)	90	97	99	99	74	70
	Kecepatan Angin (km/jam)	3	6	2	3	2	2
	Arah Angin	selatan	barat daya	selatan	tenggara	barat daya	barat daya
	Jarak Pandang (m)	8,000	9,000	<7.000	<57000	10,000	10,000
Tumbang Posu	Cuaca	cerah	berawan	hujan ringan	berawan	hujan petir	berawan tebal
	Suhu (°C)	27	25	23	25	31	31
	Kelembapan (%)	90	98	99	99	74	70
	Kecepatan Angin (km/jam)	6	7	3	3	2	2
	Arah Angin	selatan	barat daya	selatan	tenggara	selatan	selatan
	Jarak Pandang (m)	8,000	9,000	<5.000	<5.000	10,000	10,000
Tumbang Marikoi	Cuaca	cerah	berawan	hujan ringan	hujan ringan	hujan ringan	hujan ringan
	Suhu (°C)	27	25	23	23	31	31
	Kelembapan (%)	91	97	99	98	74	71
	Kecepatan Angin (km/jam)	6	7	3	3	2	2
	Arah Angin	selatan	barat daya	selatan	selatan	selatan	selatan
	Jarak Pandang (m)	8,000	9,000	<4.000	<7.000	10,000	10,000
Karetau Rambangun	Cuaca	cerah berawan	berawan	hujan ringan	berawan	hujan ringan	berawan tebal
	Suhu (°C)	27	26	23	25	31	32
	Kelembapan (%)	89	96	99	99	74	69
	Kecepatan Angin (km/jam)	3	6	1	1	2	2
	Arah Angin	selatan	barat daya	selatan	tenggara	barat daya	barat daya
	Jarak Pandang (m)	8,000	9,000	<5.000	<7.000	10,000	10,000
Tumbang Anoi	Cuaca	cerah berawan	berawan tebal	hujan ringan	hujan ringan	hujan sedang	berawan
	Suhu (°C)	27	26	23	24	31	32
	Kelembapan (%)	87	95	99	60	75	69
	Kecepatan Angin (km/jam)	0	5	1	6	5	5
	Arah Angin	selatan	barat daya	selatan	selatan	selatan	selatan
	Jarak Pandang (m)	8,000	9,000	<7.000	<9.000	10,000	10,000
Karetau Surian	Cuaca	cerah berawan	berawan tebal	hujan ringan	berawan	hujan sedang	berawan
	Suhu (°C)	27	25	23	24	31	32
	Kelembapan (%)	87	94	99	99	76	70
	Kecepatan Angin (km/jam)	0	5	1	2	5	5
	Arah Angin	selatan	barat daya	selatan	selatan	selatan	selatan
	Jarak Pandang (m)	8,000	9,000	<7.000	<7.000	10,000	10,000
Tumbang Mahuroi	Cuaca	cerah	berawan	hujan ringan	cerah berawan	hujan ringan	hujan ringan
	Suhu (°C)	26	24	23	24	28	31
	Kelembapan (%)	88	96	97	98	89	79
	Kecepatan Angin (km/jam)	5	3	2	2	1	1
	Arah Angin	tenggara	selatan	selatan	selatan	timur	timur
	Jarak Pandang (m)	8,000	9,000	<5.000	<5.000	10,000	10,000

Prakiraan cuaca kecamatan di Kabupaten Gunung Mas

Kecamatan	Sab, 31 Mei	Min, 01 Jun	Sen, 02 Jun	Sel, 03 Jun	Rab, 04 Jun
Sepang ↗	 Hujan Ringan	 Hujan Ringan	 Berawan	 Berawan	 Cerah
	📉 24-32 °C	📉 23-32 °C	📉 23-32 °C	📉 24-32 °C	📉 25-33 °C
	💧 69-99%	💧 70-99%	💧 75-99%	💧 59-98%	💧 61-98%
Kurun ↗	 Hujan Ringan	 Hujan Ringan	 Berawan	 Berawan	 Berawan
	📉 24-32 °C	📉 23-32 °C	📉 23-32 °C	📉 24-32 °C	📉 24-32 °C
	💧 74-99%	💧 73-99%	💧 75-99%	💧 64-98%	💧 61-97%
Tewah ↗	 Hujan Ringan	 Hujan Ringan	 Berawan	 Cerah Berawan	 Berawan
	📉 24-32 °C	📉 23-33 °C	📉 23-32 °C	📉 23-32 °C	📉 24-33 °C
	💧 71-99%	💧 77-99%	💧 74-99%	💧 61-99%	💧 58-99%
Kahayan Hulu Utara ↗	 Hujan Ringan	 Hujan Ringan	 Berawan	 Berawan	 Berawan
	📉 24-31 °C	📉 23-33 °C	📉 23-32 °C	📉 23-32 °C	📉 24-32 °C
	💧 82-99%	💧 77-99%	💧 74-99%	💧 63-98%	💧 61-98%
Rungan ↗	 Hujan Ringan	 Hujan Ringan	 Berawan	 Berawan	 Berawan
	📉 24-32 °C	📉 23-32 °C	📉 23-32 °C	📉 24-32 °C	📉 24-33 °C
	💧 74-99%	💧 73-99%	💧 80-99%	💧 59-99%	💧 60-98%
Manuhing ↗	 Hujan Ringan	 Cerah Berawan	 Berawan	 Berawan	 Berawan
	📉 24-32 °C	📉 23-31 °C	📉 23-32 °C	📉 23-32 °C	📉 24-32 °C
	💧 73-99%	💧 76-99%	💧 75-99%	💧 64-98%	💧 64-97%
Mihing Raya ↗	 Hujan Ringan	 Hujan Ringan	 Berawan	 Berawan	 Berawan
	📉 24-32 °C	📉 23-32 °C	📉 23-32 °C	📉 24-32 °C	📉 24-33 °C
	💧 71-99%	💧 70-99%	💧 73-99%	💧 61-98%	💧 61-97%
Damang Batu ↗	 Hujan Ringan	 Hujan Ringan	 Berawan	 Berawan	 Berawan
	📉 23-31 °C	📉 23-32 °C	📉 22-32 °C	📉 23-30 °C	📉 23-31 °C
	💧 73-99%	💧 76-99%	💧 71-98%	💧 62-95%	💧 62-99%
Miri Manasa ↗	 Hujan Ringan	 Hujan Ringan	 Berawan	 Berawan	 Berawan
	📉 22-31 °C	📉 23-32 °C	📉 22-32 °C	📉 22-31 °C	📉 23-32 °C
	💧 72-99%	💧 74-99%	💧 70-99%	💧 61-97%	💧 59-97%
Rungan Hulu ↗	 Hujan Ringan	 Hujan Ringan	 Berawan	 Berawan	 Berawan
	📉 24-32 °C	📉 23-33 °C	📉 23-32 °C	📉 23-32 °C	📉 24-32 °C
	💧 77-99%	💧 80-99%	💧 77-99%	💧 65-98%	💧 62-99%
Manuhing Raya ↗	 Hujan Ringan	 Hujan Ringan	 Berawan	 Berawan	 Berawan
	📉 23-32 °C	📉 22-32 °C	📉 23-32 °C	📉 23-32 °C	📉 24-32 °C
	💧 71-99%	💧 85-99%	💧 77-99%	💧 63-96%	💧 61-98%
Rungan Barat ↗	 Hujan Ringan	 Hujan Ringan	 Berawan	 Berawan	 Berawan
	📉 23-32 °C	📉 23-32 °C	📉 23-32 °C	📉 23-32 °C	📉 24-32 °C
	💧 79-99%	💧 84-99%	💧 79-99%	💧 64-98%	💧 62-98%

II.a. DATA BANJIR TAHUN 2025



BADAN PENANGGULANGAN BENCANA DAERAH KABUPATEN GUNUNG MAS

JLN. LETJEND. SOEPRAPTO, KEL. TAMPANG TUMBANG ANJIR, KEC. KURUN, KAB. GUNUNG MAS

KEJADIAN BANJIR PADA HARI : JUM'AT, 30 MEI 2025

DATA KEJADIAN BANJIR :

No.	Nama Kecamatan	Desa	KK	Jumlah				Fasilitas Umum						Keterangan
				Dewasa		Anak	Jiwa	Tempa Ibadah			Sekolah	Puskesmas	Lain-lain	
				L	P			Mesjid	Gereja	Balai Hindu				
														-
														Data Terakhir

II.b. DATA BANJIR TAHUN 2025

Kecamatan / Kota	Bulan												Kejadian (x)
	1	2	3	4	5	6	7	8	9	10	11	12	
Kurun	-	-	5	-	-								(Jumat, 07 Maret 2025) Jln. Trans Kuala Kurun - Desa Penda Linda / Petus - Desa Teluk Nyatu ; Jln. Jendral Sudirman, Kel. Tampang Tumbang Anjir, berdampak banjir pada Jalan Penghubung, Ketinggian Air ± 100 cm. (Jumat, 14 Maret 2025) Kel. Tampang Tumbang Anjir - RT. 004, berdampak banjir pada 79 KK. Desa Tumbang Tambirah, berdampak banjir pada Sarana Lokal Umum. (Minggu, 16 Maret 2025) Jln. Sangkurun (Gang Manggis), Kel. Kuala Kurun, berdampak banjir pada Sarana Lokal Umum. Desa Tumbang Miwan, berdampak banjir pada 108 KK.
Kahayan Hulu Utara	-	-	2	-	-								(Senin, 17 Maret 2025) Desa Penda Rangas, berdampak banjir pada 3 KK, Desa Penda Tumbang Sian, berdampak banjir pada 3 KK.
Damang Batu	-	-	-	-	-								-
Sepang	1	-	-	-	-								(Minggu, 19 Januari 2025) Desa Tampelas, berdampak banjir pada 62 KK / 310 Jiwa, Ketinggian Air ± 50 cm.
Miri Manasa	-	-	2	-	-								(Kamis, 13 Maret 2025) Kel. Tumbang Napoi, berdampak banjir pada Sarana Lokal Umum. ----- (Jumat, 14 Maret 2025) Desa Tumbang Masukih, berdampak banjir pada Sarana Lokal Umum.
Tewah	-	-	2	-	-								(Kamis - Sabtu, 13 - 15 Maret 2025) Jln. Patahu RT. 005 ; Jln. Menteng, Kel. Tewah, berdampak banjir pada 701 KK / 2786 Jiwa. (Minggu, 16 Maret 2025) Desa Sare Rangan, berdampak banjir pada 29 KK.
Manuhing	-	-	2	-	-								(Sabtu, 15 Maret 2025) Desa Tangki Dahuyan, berdampak banjir pada Sarana Lokal Umum. ----- (Minggu, 16 Maret 2025) Kel. Tumbang Talaken, berdampak banjir pada Sarana Lokal Umum.
Manuhing Raya	-	-	6	-	-								(Selasa - Rabu & Senin, 04 - 05 & 17 Maret 2025) Kel. Tehang, berdampak banjir pada 377 KK / 1.131 Jiwa, Desa Luwuk Tukau, berdampak banjir pada 17 KK / 56 Jiwa, Desa Tumbang Oroi, berdampak banjir pada 12 KK / 37 Jiwa, Desa Tumbang Samui, berdampak banjir pada 20 KK / 65 Jiwa, Desa Putat Durei, berdampak banjir pada 7 KK / 21 Jiwa, Desa Tumbang Mantuhe, berdampak banjir pada 7 KK / 24 Jiwa, Ketinggian Air ± 50 - 70 cm.

Rungan	1	-	8	-	-							<p>(Selasa, 21 Januari 2025) Desa Tumbang Malahoi, berdampak banjir pada 60 KK, Ketinggian Air ± - cm.</p> <p>(Sabtu-Minggu, 15-16 Maret 2025) Desa Tumbang Malahoi, berdampak banjir pada 188 KK, Desa Tumbang Kajuei, berdampak banjir pada 66 KK, Desa Tumbang Bunut, berdampak banjir pada 28 KK, Desa Tumbang Jutuh, berdampak banjir pada 16 KK.</p> <p>(Senin, 17 Maret 2025) Desa Bereng Malaka, berdampak banjir pada 18 KK, Desa Jakatan Raya, berdampak banjir pada 76 KK, Desa Linau, berdampak banjir pada 86 KK, Desa Parempei, berdampak banjir pada 15 KK.</p>
Rungan Hulu	-	-	6	-	-							<p>(Sabtu, 15 Maret 2025) Desa Jangkit, berdampak banjir pada 20 KK, Desa Sangal, berdampak banjir pada 139 KK.</p> <p>(Minggu, 16 Maret 2025) Desa Tumbang Lapan, berdampak banjir pada 142 KK.</p> <p>(Senin, 17 Maret 2025) Kel. Tumbang Rahuyan, berdampak banjir pada 70 KK, Desa Sei Antai, berdampak banjir pada 125 KK, Desa Mujai, berdampak banjir pada 14 KK.</p>
Rungan Barat	3	-	1	-	-							<p>(Minggu, 19 Januari 2025) Desa Tusang Raya, berdampak banjir pada 28 KK / 93 Jiwa, Ketinggian Air ± 40 cm.</p> <p>Desa Tumbang Langgah, berdampak banjir pada 50 KK / 210 Jiwa, Ketinggian Air ± 150 cm.</p> <p>-----</p> <p>(Jumat, 31 Januari 2025) Desa Tumbang Bahanei, berdampak banjir pada 40 KK / - Jiwa, Ketinggian Air ± - cm.</p> <p>(Sabtu, 15 Maret 2025) Desa Tumbang Jalemu Kajuei, berdampak banjir pada 1 (satu) bangunan TK PAUD & 1 (satu) bangunan PUSTU, Sarana Lokal Umum.</p>
Mihing Raya	-	-	1	-	-							<p>(Selasa, 04 Maret 2025) Kel. Kampuri, berdampak banjir pada 5 KK, Luapan Sungai Handuken</p>

III. DATA TANAH LONGSOR TAHUN 2025

Kecamatan / Kota	Bulan												Kejadian (x)
	1	2	3	4	5	6	7	8	9	10	11	12	
Kurun	-	-	-	-	-								
Kahayan Hulu Utara	-	-	-	-	-								
Damang Batu	1	-	-	-	-								(Kamis, 23 Januari 2025) Desa Tumbang Mahuroi. Kejadian longsor diperkirakan korban 2 (dua) Orang, sampai sekarang masih belum diketemukan. An. : -
Sepang	-	-	-	-	-								
Miri Manasa	-	-	-	-	-								
Tewah	-	-	-	-	-								
Manuhing	-	-	-	-	-								
Manuhing Raya	-	-	-	-	-								
Rungan	-	-	-	-	-								
Rungan Hulu	-	-	-	-	-								
Rungan Barat	-	-	-	-	-								
Mihing Raya	-	-	-	-	-								

IV. DATA ORANG HILANG / TENGGELAM TAHUN 2025

Kecamatan / Kota	Bulan												Kejadian (x)
	1	2	3	4	5	6	7	8	9	10	11	12	
Kurun	-	-	-	-	-								
Kahayan Hulu Utara	-	-	-		-								
Damang Batu	-	1	-	-	-								(Kamis, 20 Februari 2025) Desa Tumbang Marikoi, di DAS Kahayan. Korban tenggelam ditemukan Telah Meninggal Dunia (TMD). An. : FIRZA VALENTINO FERIE
Sepang	-	-	-	-	-								
Miri Manasa	-	-	-	-	-								
Tewah	-	1	-	-	-								(Minggu, 16 Februari 2025) Desa Batu Nyiwuh RT. 004, di DAS Kahayan. Korban tenggelam ditemukan Telah Meninggal Dunia (TMD). An. : DESLAN JULINDRI (Als. DESLAN BIN SUNDRI)
Manuhing	-	-	-	-	-								
Manuhing Raya	-	-	-	-	-								
Rungan	-	-	-	-	-								
Rungan Hulu	-	-	-	-	-								
Rungan Barat	-	-	-	-	-								
Mihing Raya	-	-	-	-	-								

V. DATA KEBAKARAN PEKARANGAN / PERUMAHAN TAHUN 2025

Kecamatan / Kota	Bulan												Kejadian (x)
	1	2	3	4	5	6	7	8	9	10	11	12	
Kurun	1	1	-	-	-								(Rabu, 01 Januari 2025) Jln. Lintas Kurun Sebrang RT. 014 / RW. 002, Kel. Kuala Kurun = 5 (lima) Rumah Penduduk Terbakar / Tidak Ada Korban Jiwa An. : 1) SUNARYO AFFANDI ; 2) SALAMAT ; 3) SANDRO ; 4) NURTATIE ; 5) SANIAH ----- (Jumat, 07 Februari 2025) Jln. Lintas Desa Tumbang Tariak - Kuala Kurun = Kebakaran Rumah Kost / Barak 5 (lima) Pintu / Tidak Ada Korban Jiwa An. : Bp. WIRO / WINDA WIWIN
Kahayan Hulu Utara	-	-	-	-	-								
Damang Batu	-	-	-	-	-								
Sepang	-	-	-	-	-								
Miri Manasa	-	-	-	-	-								
Tewah	-	-	-	-	-								
Manuhing	2	-	-	-	1								(Sabtu, 11 Januari 2025) Jln. Babilu RT. 001 / RW. 001, Kel. Tumbang Talaken = 1 (satu) Rumah Penduduk Terbakar / Tidak Ada Korban Jiwa An. : MADI D. E. S. ----- (Senin, 20 Januari 2025) Pinggir Jalan Umum, Kel. Tumbang Talaken = 2 (dua) Rumah Penduduk Terbakar / Tidak Ada Korban Jiwa An. : - ----- (Kamis, 08 Mei 2025) Jln. Tangkasiang RT. 006 / RW. 002, di Pasar Lek Guhung, Kel. Tumbang Talaken = 6 (enam) Rumah Penduduk Terbakar / Tidak Ada Korban Jiwa An. : 1) H. TRISNO / RUDI ; 2) LUTFI / JAIS ; 3) SAMAD ; 4) OSON / ZUBER - AGUNG 5) CACA D. NAWAI / HARUM - SABINO ; 6) BUDIANTO / EKA
Manuhing Raya	-	-	-	-	-								
Rungan	1	-	-	1	-								(Kamis, 09 Januari 2025) Desa Bereng Baru RT. 002 / RW. 001 = 1 (satu) Rumah Penduduk Terbakar / Tidak Ada Korban Jiwa An. : HENDRI WANTO (Jumat, 19 April 2025) Desa Luwuk Langkuas = 1 (satu) Rumah Penduduk dan Toko Sembako - Bengkel Motor Terbakar / Tidak Ada Korban Jiwa An. : RAMA / IRA SUSILAWATI
Rungan Hulu	-	-	-	-	-								
Rungan Barat	-	-	-	-	-								
Mihing Raya	1	-	-	-	-								(Selasa, 14 Januari 2025) Jln. Damang Batu RT. 001 / RW. 001, Desa Tumbang Danau = 4 (empat) Rumah Penduduk Terbakar / Tidak Ada Korban Jiwa An. : 1) DISON DAHIM ; 2) TIMBUL ; 3) PRITILO ; 4) RUPUS ANJAS

VI. DATA KEBAKARAN HUTAN DAN LAHAN TAHUN 2025

Hari / Tanggal : Kamis, 29-05-2025
Pukul : 16.00 WIB - 08.00 WIB

NO.	KECAMATAN	KEJADIAN (x)	LUAS KARHUTLA ± (Ha)
1	KURUN	-	-
2	KAHAYAN HULU UTARA	-	-
3	DAMANG BATU	-	-
4	SEPANG	-	-
5	MIRI MANASA	-	-
6	TEWAH	-	-
7	MANUHING	-	-
8	MANUHING RAYA	-	-
9	RUNGAN	-	-
10	RUNGAN HULU	-	-
11	RUNGAN BARAT	-	-
12	MIHING RAYA	-	-
TOTAL JUMLAH		-	-

--- s/d ---

Hari / Tanggal : Jum'at, 30-05-2025
Pukul : 08.00 WIB - 16.00 WIB

NO.	KECAMATAN	KEJADIAN (x)	LUAS KARHUTLA ± (Ha)
1	KURUN	-	-
2	KAHAYAN HULU UTARA	-	-
3	DAMANG BATU	-	-
4	SEPANG	-	-
5	MIRI MANASA	-	-
6	TEWAH	-	-
7	MANUHING	-	-
8	MANUHING RAYA	-	-
9	RUNGAN	-	-
10	RUNGAN HULU	-	-
11	RUNGAN BARAT	-	-
12	MIHING RAYA	-	-
TOTAL JUMLAH		-	-

Sumber : Badan Penanggulangan Bencana Daerah Kabupaten Gunung Mas

VII. DATA HOTSPOT SATELIT NASA - MODIS, NASA - SNPP, & NASA - NOAA20 TAHUN 2025

Hari / Tanggal : Kamis, 29-05-2025
Pukul : 16.00 WIB - 08.00 WIB

NO.	KECAMATAN	CONFIDENCE			KEJADIAN (x)	LUAS KARHUTLA ± (Ha)
		L	M	H		
1	KURUN	-	-	-	-	-
2	KAHAYAN HULU UTARA	-	-	-	-	-
3	DAMANG BATU	-	-	-	-	-
4	SEPANG	-	-	-	-	-
5	MIRI MANASA	-	-	-	-	-
6	TEWAH	-	-	-	-	-
7	MANUHING	-	-	-	-	-
8	MANUHING RAYA	-	-	-	-	-
9	RUNGAN	-	-	-	-	-
10	RUNGAN HULU	-	-	-	-	-
11	RUNGAN BARAT	-	-	-	-	-
12	MIHING RAYA	-	-	-	-	-
TOTAL JUMLAH		-	-	-	-	-

NO.	KECAMATAN	DESA	LATITUDE	LONGITUDE	CONFIDENCE			KET.
					L		H	
1	KURUN							
2	KAHAYAN HULU UTARA							
3	DAMANG BATU							
4	SEPANG							
5	MIRI MANASA							
6	TEWAH							
7	MANUHING							
8	MANUHING RAYA							
9	RUNGAN							
10	RUNGAN HULU							
11	RUNGAN BARAT							
12	MIHING RAYA							
TOTAL JUMLAH								

Tingkat Kepercayaan Hotspot :

L : Rendah
M : Sedang
H : Tinggi

Sumber : <https://sipongi.menlhk.go.id/>

--- s/d ---

Hari / Tanggal : Jum'at, 30-05-2025
Pukul : 08.00 WIB - 16.00 WIB

NO.	KECAMATAN	CONFIDENCE %			KEJADIAN (x)	LUAS KARHUTLA ± (Ha)
		L	M	H		
1	KURUN	-	-	-	-	-
2	KAHAYAN HULU UTARA	-	-	-	-	-
3	DAMANG BATU	-	-	-	-	-
4	SEPANG	-	-	-	-	-
5	MIRI MANASA	-	-	-	-	-
6	TEWAH	-	-	-	-	-
7	MANUHING	-	1	-	1	-
8	MANUHING RAYA	-	-	-	-	-
9	RUNGAN	-	-	-	-	-
10	RUNGAN HULU	-	-	-	-	-
11	RUNGAN BARAT	-	-	-	-	-
12	MIHING RAYA	-	-	-	-	-
TOTAL JUMLAH		-	1	-	1	-

NO.	KECAMATAN	DESA	LATITUDE	LONGITUD E	CONFIDENCE %			KET.
					L	M	H	
1	KURUN							
2	KAHAYAN HULU UTARA							
3	DAMANG BATU							
4	SEPANG							
5	MIRI MANASA							
6	TEWAH							
7	MANUHING	Tangki Dahuyan	-1.29956	113.39179		1		
8	MANUHING RAYA							
9	RUNGAN							
10	RUNGAN HULU							
11	RUNGAN BARAT							
12	MIHING RAYA							
TOTAL JUMLAH						1		

Tingkat Kepercayaan Hotspot :

L : Rendah

M : Sedang

H : Tinggi

Sumber : <https://sipongi.menlhk.go.id/>

PENDATAAN KEBAKARAN HUTAN DAN LAHAN

JENIS BENCANA : KARHUTLA
WAKTU BENCANA : 16.00 WIB
TANGGAL BENCANA : JUM'AT, 30 MEI 2025
LOKASI BENCANA : DESA / KELURAHAN : KECAMATAN :

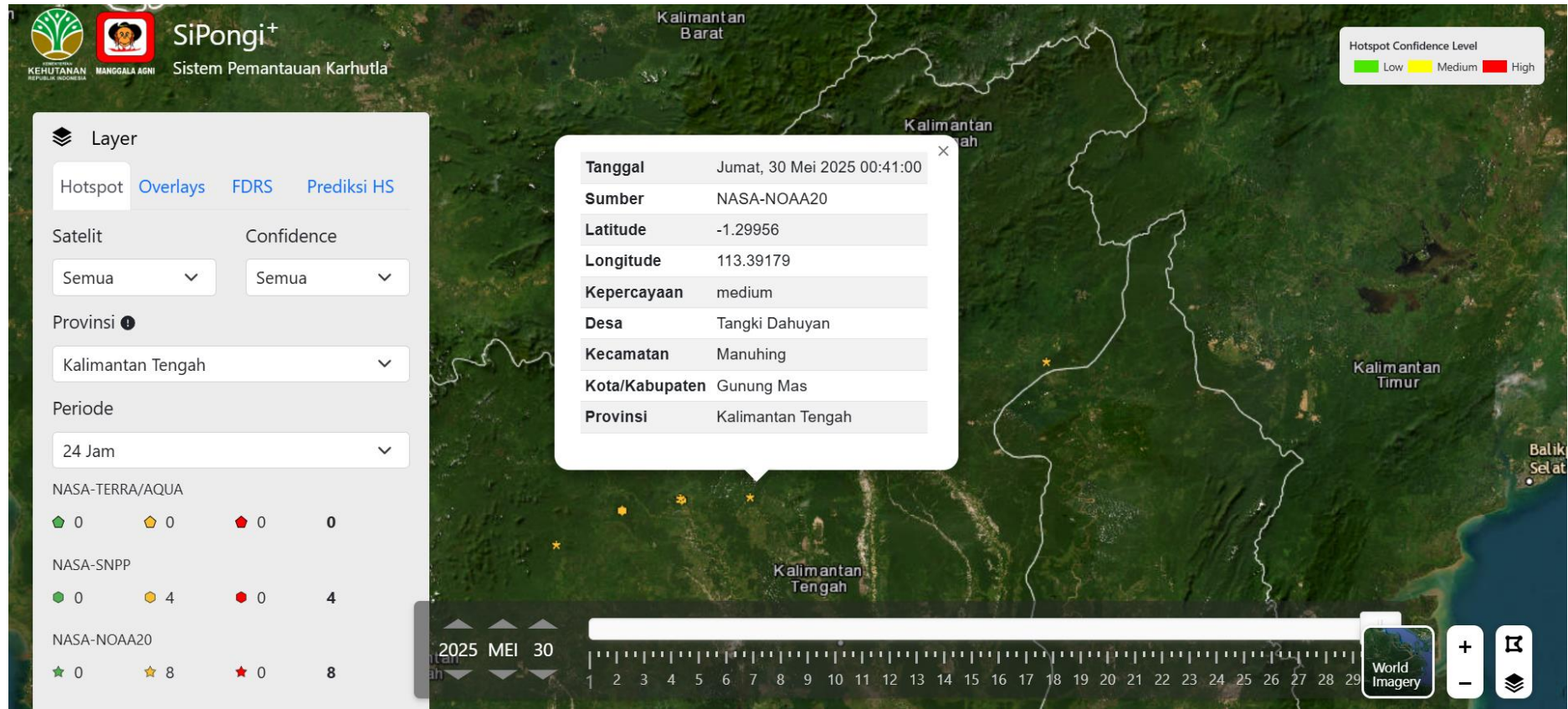
KOORDINAT		VEGETASI	JENIS TANAH	MORFOLOGI	LUAS TERBAKAR ± (Ha)	LAMA PEMADAMAN	PENYEBAB TERJADI	KORBAN JIWA
<i>LATITUDE</i>	<i>LONGITUDE</i>							

FASILITAS UMUM TERDAMPAK	KERUGIAN FINANSIAL (Rp.)	STATUS LAHAN	PEMILIK LAHAN	JUMLAH ANGGOTA PEMADAM	JUMLAH KENDARAAN PEMADAM	JUMLAH PERALATAN PEMADAM

DESKRIPSI : Tidak Ada Kegiatan Posko

KOORDINATOR LAPANGAN,

HOTSPOT DI KABUPATEN GUNUNG MAS TANGGAL 30 MEI 2025



HASIL PEMANTAUAN HARI INI : NIHIL

KEGIATAN PETUGAS PIKET BPBD KABUPATEN GUNUNG MAS :

1. Melakukan Monitoring / Pemantauan Bencana Banjir, Tanah Longsor, serta Kebakaran Pekarangan Perumahan Tahun 2025 di Kabupaten Gunung Mas.
2. Berkoordinasi dengan TNI, POLRI, Kepala Desa, dan Camat di Kabupaten Gunung Mas apabila terjadi Bencana.

Dokumentasi Pemantauan **TIM TRC BPBD Kabupaten Gunung Mas** : **NIHIL**

Demikian Laporan Harian Kabupaten Gunung Mas Sore Hari / Tgl. : **Jum'at, 30 Mei 2025**
Pukul : 16.00 WIB



LAPORAN HARIAN PRAKIRAAN CUACA,

KEJADIAN BANJIR, TANAH LONGSOR &

KEBAKARAN PEKARANGAN PERUMAHAN - HUTAN DAN LAHAN

BPBD KABUPATEN GUNUNG MAS

TAHUN 2025

Selamat Sore, mohon izin melaporkan, informasi terkait kondisi di Kabupaten Gunung Mas saat ini :

Hari / Tgl. : Sabtu, 31 Mei 2025

Pukul : 16.00 WIB



I. KONDISI TERKINI

Pantauan Cuaca Tanggal 31-05-2025 : **BMKG**

KECAMATAN KURUN	TANGGAL						
	5/30/2025			5/31/2025			
	WAKTU (WIB)						
		16.00-20.00	20.00-24.00	00.00-04.00	04.00-08.00	08.00-12.00	12.00-16.00
Pilang Munduk	Cuaca	Hujan Ringan	Berawan	Hujan Ringan	Berawan	Hujan Ringan	Cerah
	Suhu (°C)	25	25	25	25	30	27
	Kelembapan (%)	99	99	99	93	72	94
	Kecepatan Angin (km/jam)	3	3	4	4	3	0
	Arah Angin	Barat Laut	Barat Laut	Timur Laut	Utara	Utara	Barat Daya
	Jarak Pandang (m)	9.000	9.000	7.000	10.000	10.000	10.000
Tumbang Hakau	Cuaca	Hujan Ringan	Berawan	Hujan Ringan	Berawan	Hujan Ringan	Cerah
	Suhu (°C)	26	25	25	25	30	27
	Kelembapan (%)	99	99	99	92	72	94
	Kecepatan Angin (km/jam)	3	3	4	4	3	0
	Arah Angin	Barat Laut	Barat Laut	Timur Laut	Utara	Utara	Barat Daya
	Jarak Pandang (m)	9.000	9.000	7.000	10.000	10.000	10.000
Hurung Bunut	Cuaca	Hujan Ringan	Berawan	Hujan Ringan	Cerah	Berawan	Berawan Tebal
	Suhu (°C)	Berawan Tebal	25	25	25	29	28
	Kelembapan (%)	99	99	99	91	75	91
	Kecepatan Angin (km/jam)	2	2	4	5	2	2
	Arah Angin	Barat Laut	Barat Laut	Timur Laut	Utara	Utara	Selatan
	Jarak Pandang (m)	8.000	9.000	7.000	10.000	10.000	10.000
Tumbang Tariak	Cuaca	Hujan Ringan	Berawan	Hujan Ringan	Berawan	Hujan Ringan	Cerah
	Suhu (°C)	26	25	25	25	30	27
	Kelembapan (%)	99	99	99	92	72	94
	Kecepatan Angin (km/jam)	3	3	4	4	3	0
	Arah Angin	Barat Laut	Barat Laut	Timur Laut	Utara	Utara	Barat Daya
	Jarak Pandang (m)	9.000	9.000	7.000	10.000	10.000	10.000
Tumbang Miwan	Cuaca	Hujan Ringan	Berawan	Hujan Ringan	Berawan	Hujan Ringan	Cerah
	Suhu (°C)	26	25	25	25	30	27
	Kelembapan (%)	99	99	99	91	72	95
	Kecepatan Angin (km/jam)	3	3	4	4	3	0
	Arah Angin	Barat Laut	Barat Laut	Timur Laut	Utara	Utara	Barat Daya
	Jarak Pandang (m)	8.000	8.000	7.000	10.000	10.000	10.000
Tewang Pajangan	Cuaca	Berawan	Berawan	Hujan Ringan	Cerah	Berawan	Berawan Tebal
	Suhu (°C)	26	25	25	26	29	27
	Kelembapan (%)	98	99	99	90	73	92
	Kecepatan Angin (km/jam)	6	6	7	3	2	1
	Arah Angin	Barat Laut	Barat Laut	Timur Laut	Timur Laut	Utara	Selatan
	Jarak Pandang (m)	8.000	8.000	7.000	10.000	10.000	10.000
Tbg Lampahung	Cuaca	Berawan	Berawan	Hujan Ringan	Cerah	Hujan Ringan	Cerah
	Suhu (°C)	26	25	25	26	30	27
	Kelembapan (%)	98	99	99	89	73	95
	Kecepatan Angin (km/jam)	5	5	3	3	2	0
	Arah Angin	Utara	Utara	Timur Laut	Utara	Utara	Barat Daya
	Jarak Pandang (m)	8.000	8.000	8.000	10.000	10.000	10.000
Teluk Nyatu	Cuaca	Berawan	Berawan	Berawan	Cerah	Berawan	Berawan Tebal
	Suhu (°C)	26	25	24	26	29	28
	Kelembapan (%)	98	99	99	90	74	90
	Kecepatan Angin (km/jam)	6	6	7	3	2	1
	Arah Angin	Barat Laut	Barat Laut	Timur Laut	Timur Laut	Utara	Selatan
	Jarak Pandang (m)	8.000	8.000	7.000	10.000	10.000	10.000
Tanjung Riu	Cuaca	Berawan	Berawan	Hujan Ringan	Cerah	Hujan Ringan	Cerah
	Suhu (°C)	26	25	25	26	30	27
	Kelembapan (%)	99	99	99	90	73	95
	Kecepatan Angin (km/jam)	5	5	3	3	2	0
	Arah Angin	Utara	Utara	Timur Laut	Utara	Utara	Barat Daya
	Jarak Pandang (m)	8.000	8.000	7.000	10.000	10.000	10.000
Petak Bahandang	Cuaca	Berawan	Berawan	Berawan	Cerah	Berawan	Berawan Tebal
	Suhu (°C)	26	25	25	26	29	28
	Kelembapan (%)	98	99	99	90	75	90
	Kecepatan Angin (km/jam)	5	5	7	3	1	1
	Arah Angin	Barat Laut	Barat Laut	Timur Laut	Timur Laut	Barat Laut	Selatan
	Jarak Pandang (m)	8.000	8.000	7.000	10.000	10.000	10.000
Tampang Tbg Anjir	Cuaca	Berawan	Berawan	Berawan	Cerah	Berawan	Cerah
	Suhu (°C)	26	25	25	26	30	27
	Kelembapan (%)	98	99	99	89	73	92
	Kecepatan Angin (km/jam)	6	6	7	3	2	1
	Arah Angin	Barat Laut	Barat Laut	Timur Laut	Timur Laut	Utara	Selatan
	Jarak Pandang (m)	8.000	8.000	7.000	10.000	10.000	10.000
Kuala Kurun	Cuaca	Berawan	Berawan	Berawan	Cerah	Berawan	Berawan Tebal
	Suhu (°C)	26	25	25	26	29	28
	Kelembapan (%)	98	99	99	89	74	90
	Kecepatan Angin (km/jam)	4	4	5	4	0	0
	Arah Angin	Utara	Utara	Timur Laut	Timur Laut	Utara	Barat
	Jarak Pandang (m)	8.000	8.000	7.000	10.000	10.000	10.000
Tumbang Tambirah	Cuaca	Berawan	Berawan	Berawan	Cerah	Berawan	Berawan Tebal
	Suhu (°C)	26	25	25	26	30	28
	Kelembapan (%)	99	98	99	90	72	91
	Kecepatan Angin (km/jam)	4	4	5	4	0	0
	Arah Angin	Utara	Utara	Timur Laut	Timur Laut	Utara	Barat
	Jarak Pandang (m)	8.000	8.000	7.000	10.000	10.000	10.000
Tbg Manyangan	Cuaca	Berawan	Berawan	Berawan	Berawan Tebal	Berawan	Berawan Tebal
	Suhu (°C)	26	25	25	26	30	28
	Kelembapan (%)	99	99	99	91	71	94
	Kecepatan Angin (km/jam)	4	4	5	4	0	0
	Arah Angin	Utara	Utara	Timur Laut	Timur Laut	Utara	Barat
	Jarak Pandang (m)	8.000	8.000	7.000	10.000	10.000	10.000
Penda Pilang	Cuaca	Berawan	Berawan	Berawan	Hujan Ringan	Berawan	Cerah
	Suhu (°C)	26	25	25	26	30	28
	Kelembapan (%)	99	99	99	91	71	94
	Kecepatan Angin (km/jam)	4	4	5	4	0	0
	Arah Angin	Utara	Utara	Timur Laut	Timur Laut	Utara	Barat
	Jarak Pandang (m)	8.000	8.000	7.000	10.000	10.000	10.000

KECAMATAN TEWAH	TANGGAL						
	5/30/2025			5/31/2025			
	WAKTU (WIB)						
		16.00-20.00	20.00-24.00	00.00-04.00	04.00-08.00	08.00-12.00	12.00-16.00
Sare Rangan	Cuaca	Berawan	Berawan	Berawan	Hujan Ringan	Berawan	Cerah
	Suhu (°C)	26	25	25	26	30	27
	Kelembapan (%)	99	99	99	91	71	95
	Kecepatan Angin (km/jam)	4	4	4	4	0	0
	Arah Angin	Timur Laut	Timur Laut	Utara	Utara	Barat Laut	Barat
	Jarak Pandang (m)	8.000	8.000	7.000	10.000	10.000	10.000
Tumbang Pajangei	Cuaca	Berawan	Berawan	Berawan	Hujan Ringan	Hujan Ringan	Cerah
	Suhu (°C)	26	25	25	26	30	28
	Kelembapan (%)	99	99	99	91	69	96
	Kecepatan Angin (km/jam)	2	2	4	5	0	4
	Arah Angin	Timur Laut	Timur Laut	Utara	Utara	Barat	Barat Laut
	Jarak Pandang (m)	8.000	8.000	7.000	10.000	10.000	10.000
Sumur Mas	Cuaca	Berawan	Berawan	Berawan	Cerah	Hujan Ringan	Cerah
	Suhu (°C)	26	25	25	26	30	27
	Kelembapan (%)	99	99	99	93	71	98
	Kecepatan Angin (km/jam)	3	3	3	5	0	1
	Arah Angin	Timur Laut	Timur Laut	Timur Laut	Timur Laut	Utara	Barat Laut
	Jarak Pandang (m)	8.000	8.000	7.000	10.000	10.000	7.000
Tewah	Cuaca	Berawan	Hujan Ringan	Berawan	Berawan Tebal	Hujan Ringan	Cerah
	Suhu (°C)	26	25	25	26	30	27
	Kelembapan (%)	99	99	99	91	70	97
	Kecepatan Angin (km/jam)	2	2	4	5	0	4
	Arah Angin	Timur Laut	Timur Laut	Utara	Utara	Barat	Barat Laut
	Jarak Pandang (m)	8.000	8.000	7.000	10.000	10.000	10.000
Kasintu	Cuaca	Berawan Tebal	Hujan Ringan	Berawan Tebal	Cerah	Hujan Ringan	Cerah
	Suhu (°C)	26	25	25	26	30	27
	Kelembapan (%)	99	99	99	90	69	98
	Kecepatan Angin (km/jam)	3	3	4	5	0	2
	Arah Angin	Timur Laut	Timur Laut	Timur Laut	Timur Laut	Barat Laut	Barat Laut
	Jarak Pandang (m)	8.000	8.000	7.000	10.000	10.000	10.000
Upon Batu	Cuaca	Berawan Tebal	Hujan Ringan	Berawan	Cerah	Hujan Ringan	Cerah
	Suhu (°C)	26	25	25	26	30	27
	Kelembapan (%)	99	99	99	91	71	98
	Kecepatan Angin (km/jam)	3	3	4	5	0	2
	Arah Angin	Timur Laut	Timur Laut	Timur Laut	Timur Laut	Barat Laut	Barat Laut
	Jarak Pandang (m)	8.000	8.000	7.000	10.000	10.000	10.000
Batu Nyiwuh	Cuaca	Berawan Tebal	Hujan Ringan	Berawan Tebal	Cerah	Hujan Ringan	Cerah
	Suhu (°C)	26	25	25	26	30	27
	Kelembapan (%)	99	99	99	92	73	97
	Kecepatan Angin (km/jam)	3	3	5	5	0	2
	Arah Angin	Utara	Utara	Timur Laut	Timur Laut	Utara	Barat Laut
	Jarak Pandang (m)	8.000	8.000	7.000	10.000	10.000	10.000
Tumbang Habaon	Cuaca	Hujan Ringan	Hujan Ringan	Berawan Tebal	Cerah	Hujan Ringan	Cerah
	Suhu (°C)	26	25	25	26	30	27
	Kelembapan (%)	99	99	99	91	74	97
	Kecepatan Angin (km/jam)	3	3	5	5	0	2
	Arah Angin	Utara	Utara	Timur Laut	Timur Laut	Utara	Barat Laut
	Jarak Pandang (m)	8.000	8.000	7.000	10.000	10.000	10.000
Tanjung Untung	Cuaca	Hujan Ringan	Hujan Ringan	Berawan Tebal	Cerah	Hujan Ringan	Cerah
	Suhu (°C)	26	25	25	26	30	27
	Kelembapan (%)	99	99	99	92	74	96
	Kecepatan Angin (km/jam)	3	3	5	5	0	2
	Arah Angin	Utara	Utara	Timur Laut	Timur Laut	Utara	Barat Laut
	Jarak Pandang (m)	8.000	8.000	7.000	10.000	10.000	10.000
Sandung Tambun	Cuaca	Hujan Ringan	Hujan Ringan	Berawan Tebal	Cerah	Hujan Ringan	Hujan Ringan
	Suhu (°C)	26	25	25	26	30	27
	Kelembapan (%)	99	98	99	90	72	98
	Kecepatan Angin (km/jam)	6	6	5	5	0	2
	Arah Angin	Utara	Utara	Timur Laut	Utara	Selatan	Utara
	Jarak Pandang (m)	8.000	8.000	7.000	10.000	10.000	10.000
Sei Riang	Cuaca	Hujan Ringan	Hujan Ringan	Berawan Tebal	Cerah	Hujan Ringan	Hujan Ringan
	Suhu (°C)	26	25	25	26	29	28
	Kelembapan (%)	99	98	99	91	76	97
	Kecepatan Angin (km/jam)	5	5	4	5	0	2
	Arah Angin	Utara	Utara	Timur Laut	Utara	Utara	Utara
	Jarak Pandang (m)	8.000	8.000	7.000	10.000	10.000	10.000
Batu Nyapau	Cuaca	Berawan	Berawan	Berawan	Cerah	Hujan Ringan	Cerah
	Suhu (°C)	26	25	25	25	30	27
	Kelembapan (%)	99	99	99	92	70	97
	Kecepatan Angin (km/jam)	4	4	3	4	1	0
	Arah Angin	Utara	Utara	Utara	Utara	Utara	Barat Laut
	Jarak Pandang (m)	8.000	8.000	7.000	10.000	10.000	9.000
Rangan Mihing	Cuaca	Hujan Ringan	Hujan Ringan	Berawan Tebal	Cerah	Hujan Ringan	Cerah
	Suhu (°C)	26	25	25	26	30	27
	Kelembapan (%)	99	99	99	91	72	98
	Kecepatan Angin (km/jam)	3	3	4	5	0	2
	Arah Angin	Timur Laut	Timur Laut	Timur Laut	Timur Laut	Barat Laut	Barat Laut
	Jarak Pandang (m)	8.000	8.000	7.000	10.000	10.000	10.000
Teluk Lawah	Cuaca	Berawan	Hujan Ringan	Berawan	Cerah	Hujan Ringan	Cerah
	Suhu (°C)	26	25	25	26	30	27
	Kelembapan (%)	99	99	99	91	71	99
	Kecepatan Angin (km/jam)	3	3	4	5	0	2
	Arah Angin	Timur Laut	Timur Laut	Timur Laut	Timur Laut	Barat Laut	Barat Laut
	Jarak Pandang (m)	8.000	8.000	7.000	10.000	10.000	10.000
Tajau Urap	Cuaca	Hujan Ringan	Hujan Ringan	Berawan Tebal	Cerah	Hujan Ringan	Cerah
	Suhu (°C)	26	25	25	26	30	27
	Kelembapan (%)	99	99	99	90	68	98
	Kecepatan Angin (km/jam)	3	3	5	5	0	3
	Arah Angin	Utara	Utara	Timur Laut	Utara	Timur	Barat Laut
	Jarak Pandang (m)	8.000	8.000	7.000	10.000	10.000	10.000
Karason Raya	Cuaca	Hujan Ringan	Hujan Ringan	Hujan Ringan	Cerah	Hujan Ringan	Hujan Ringan
	Suhu (°C)	26	25	25	26	30	28
	Kelembapan (%)	98	99	99	90	68	98
	Kecepatan Angin (km/jam)	6	6	5	5	0	2
	Arah Angin	Utara	Utara	Timur Laut	Utara	Selatan	Utara
	Jarak Pandang (m)	8.000	8.000	7.000	7.000	10.000	8.000

I. KONDISI TERKINI
Pantauan Cuaca Tanggal 31 Mei 2025

KECAMATAN MANUHING	TANGGAL						
	05/30/2025			05/31/2025			
	WAKTU (WIB)						
		16.00-20.00	20.00-24.00	00.00-04.00	04.00-08.00	08.00-12.00	12.00-16.00
Takaras	Cuaca	Hujan Ringan	Berawan	Berawan Tebal	Berawan Tebal	Cerah Berawan	Berawan
	Suhu (°C)	26	25	24	26	30	30
	Kelembapan (%)	99	99	99	93	80	85
	Kecepatan Angin (km/jam)	3	3	5	5	2	2
	Arah Angin	Timur Laut	Timur Laut	Utara	Utara	Selatan	Timur Laut
	Jarak Pandang (m)	8000	8000	7000	10000	10000	10000
Bereng Jun	Cuaca	Hujan Ringan	Berawan	Berawan Tebal	Berawan Tebal	Cerah Berawan	Berawan
	Suhu (°C)	25	25	24	26	31	30
	Kelembapan (%)	99	99	99	92	81	86
	Kecepatan Angin (km/jam)	2	2	4	6	2	1
	Arah Angin	Timur Laut	Timur Laut	Utara	Utara	Timur	Timur Laut
	Jarak Pandang (m)	8000	8000	7000	10000	10000	10000
Fajar Harapan	Cuaca	Berawan Tebal	Hujan Ringan	Berawan Tebal	Berawan Tebal	Cerah Berawan	Berawan
	Suhu (°C)	26	25	24	26	30	30
	Kelembapan (%)	98	99	99	92	88	89
	Kecepatan Angin (km/jam)	2	2	5	6	4	1
	Arah Angin	Barat Laut	Barat Laut	Utara	Utara	Timur	Barat
	Jarak Pandang (m)	8000	8000	7000	10000	8000	10000
Bangun Sari	Cuaca	Hujan Ringan	Berawan Tebal	Berawan Tebal	Berawan Tebal	Cerah Berawan	Berawan
	Suhu (°C)	26	25	24	26	30	30
	Kelembapan (%)	97	99	99	92	89	90
	Kecepatan Angin (km/jam)	2	2	5	6	4	1
	Arah Angin	Barat Laut	Barat Laut	Utara	Utara	Timur	Barat
	Jarak Pandang (m)	8000	8000	8000	10000	8000	10000
Belawan Mulya	Cuaca	Hujan Ringan	Berawan Tebal	Berawan Tebal	Cerah	Cerah Berawan	Berawan
	Suhu (°C)	26	25	24	26	30	30
	Kelembapan (%)	98	99	99	91	87	88
	Kecepatan Angin (km/jam)	2	2	5	6	4	1
	Arah Angin	Barat Laut	Barat Laut	Utara	Utara	Timur	Barat
	Jarak Pandang (m)	8000	8000	7000	10000	9000	10000
Bereng Belawan	Cuaca	Hujan Ringan	Berawan	Berawan Tebal	Berawan Tebal	Cerah Berawan	Berawan
	Suhu (°C)	25	25	24	26	30	30
	Kelembapan (%)	99	99	99	91	84	87
	Kecepatan Angin (km/jam)	2	2	4	6	3	1
	Arah Angin	Timur Laut	Timur Laut	Utara	Utara	Tenggara	Timur Laut
	Jarak Pandang (m)	8000	8000	9000	10000	10000	10000
Tumbang Sepan	Cuaca	Hujan Ringan	Berawan	Berawan Tebal	Cerah	Cerah Berawan	Berawan
	Suhu (°C)	26	25	24	26	30	30
	Kelembapan (%)	98	99	99	92	87	88
	Kecepatan Angin (km/jam)	2	2	5	6	8	1
	Arah Angin	Barat Laut	Barat Laut	Utara	Utara	Timur	Barat
	Jarak Pandang (m)	8000	8000	10000	10000	9000	10000
Tumbang Talaken	Cuaca	Hujan Ringan	Berawan Tebal	Berawan Tebal	Cerah	Hujan Ringan	Berawan
	Suhu (°C)	26	25	24	26	29	30
	Kelembapan (%)	99	99	99	92	93	90
	Kecepatan Angin (km/jam)	2	2	5	6	8	1
	Arah Angin	Barat Laut	Barat Laut	Utara	Utara	Timur	Barat
	Jarak Pandang (m)	8000	8000	10000	10000	7000	10000
Tangki Dahuyan	Cuaca	Hujan Ringan	Hujan Ringan	Berawan Tebal	Cerah	Cerah Berawan	Berawan
	Suhu (°C)	25	25	24	26	30	30
	Kelembapan (%)	99	99	99	91	88	90
	Kecepatan Angin (km/jam)	2	2	5	5	10	2
	Arah Angin	Barat Laut	Barat Laut	Timur Laut	Timur Laut	Timur	Barat
	Jarak Pandang (m)	9000	9000	10000	10000	7000	10000
Tumbang Jalemu	Cuaca	Berawan Tebal	Berawan Tebal	Berawan Tebal	Cerah	Cerah Berawan	Berawan
	Suhu (°C)	26	25	24	25	28	30
	Kelembapan (%)	99	99	99	96	94	93
	Kecepatan Angin (km/jam)	2	2	5	3	11	1
	Arah Angin	Barat	Barat	Utara	Barat Laut	Timur	Barat
	Jarak Pandang (m)	8000	8000	10000	10000	7000	10000
Taringen	Cuaca	Hujan Ringan	Berawan	Hujan Ringan	Berawan Tebal	Cerah Berawan	Berawan
	Suhu (°C)	26	25	24	25	31	30
	Kelembapan (%)	99	99	99	93	81	86
	Kecepatan Angin (km/jam)	2	2	4	5	2	1
	Arah Angin	Timur Laut	Timur Laut	Utara	Barat Laut	Timur	Timur Laut
	Jarak Pandang (m)	8000	8000	7000	10000	10000	10000
Gohong	Cuaca	Berawan	Berawan Tebal	Berawan Tebal	Cerah	Cerah	Berawan
	Suhu (°C)	26	25	24	25	28	30
	Kelembapan (%)	99	99	99	96	93	93
	Kecepatan Angin (km/jam)	2	2	5	3	11	1
	Arah Angin	Barat	Barat	Utara	Barat Laut	Timur	Barat
	Jarak Pandang (m)	8000	8000	10000	10000	7000	10000

KECAMATAN RUNGAN BARAT	TANGGAL						
	05/30/2025			05/31/2025			
	WAKTU (WIB)						
		16.00-20.00	20.00-24.00	00.00-04.00	04.00-08.00	08.00-12.00	12.00-16.00
Hujung Pata	Cuaca	Hujan Ringan	Hujan Ringan	Berawan Tebal	Cerah	Hujan Ringan	Berawan
	Suhu (°C)	26	25	24	24	29	30
	Kelembapan (%)	99	99	99	94	94	87
	Kecepatan Angin (km/jam)	3	3	5	4	4	2
	Arah Angin	Utara	Utara	Utara	Barat Laut	Tenggara	Selatan
	Jarak Pandang (m)	9000	9000	10000	7000	7000	10000
Tbg Jalemu Kajuei	Cuaca	Hujan Ringan	Hujan Ringan	Berawan Tebal	Cerah Berawan	Hujan Ringan	Berawan
	Suhu (°C)	26	25	24	26	29	30
	Kelembapan (%)	99	99	99	91	94	88
	Kecepatan Angin (km/jam)	3	3	5	1	4	2
	Arah Angin	Utara	Utara	Utara	Utara	Tenggara	Selatan
	Jarak Pandang (m)	9000	9000	10000	10000	7000	10000
Jalemu Raya	Cuaca	Hujan Ringan	Hujan Ringan	Berawan Tebal	Cerah	Hujan Ringan	Berawan
	Suhu (°C)	26	25	24	25	29	30
	Kelembapan (%)	99	99	99	93	93	90
	Kecepatan Angin (km/jam)	2	2	5	1	10	2
	Arah Angin	Barat Laut	Barat Laut	Utara	Barat Laut	Timur	Barat
	Jarak Pandang (m)	9000	9000	10000	10000	7000	10000
Jalemu Masulan	Cuaca	Hujan Ringan	Hujan Ringan	Berawan Tebal	Cerah Berawan	Hujan Ringan	Berawan
	Suhu (°C)	26	25	24	26	29	30
	Kelembapan (%)	99	99	99	91	94	87
	Kecepatan Angin (km/jam)	3	3	5	1	4	2
	Arah Angin	Utara	Utara	Utara	Utara	Tenggara	Selatan
	Jarak Pandang (m)	9000	9000	10000	10000	7000	10000
Tajah Antang Raya	Cuaca	Hujan Ringan	Berawan	Berawan Tebal	Cerah Berawan	Hujan Ringan	Berawan
	Suhu (°C)	26	25	24	26	29	30
	Kelembapan (%)	99	99	99	91	95	86
	Kecepatan Angin (km/jam)	4	4	5	0	7	2
	Arah Angin	Utara	Utara	Utara	Utara	Tenggara	Barat Daya
	Jarak Pandang (m)	8000	8000	10000	10000	8000	10000
Rabambang	Cuaca	Hujan Ringan	Hujan Ringan	Berawan Tebal	Cerah Berawan	Hujan Ringan	Berawan
	Suhu (°C)	26	25	24	25	29	31
	Kelembapan (%)	99	99	99	93	94	84
	Kecepatan Angin (km/jam)	4	4	5	0	7	2
	Arah Angin	Utara	Utara	Utara	Utara	Tenggara	Barat Daya
	Jarak Pandang (m)	9000	9000	10000	10000	7000	10000
Mangkawuk	Cuaca	Hujan Ringan	Hujan Ringan	Cerah	Cerah	Hujan Ringan	Cerah Berawan
	Suhu (°C)	26	25	24	25	29	30
	Kelembapan (%)	99	99	99	95	90	89
	Kecepatan Angin (km/jam)	3	3	5	0	11	2
	Arah Angin	Utara	Utara	Utara	Barat Laut	Timur	Barat Daya
	Jarak Pandang (m)	9000	9000	10000	10000	7000	10000
Tumbang Kuayan	Cuaca	Hujan Ringan	Berawan Tebal	Berawan Tebal	Cerah Berawan	Hujan Ringan	Cerah Berawan
	Suhu (°C)	26	25	24	25	29	30
	Kelembapan (%)	99	99	99	93	93	87
	Kecepatan Angin (km/jam)	4	4	5	0	7	2
	Arah Angin	Utara	Utara	Utara	Utara	Tenggara	Barat Daya
	Jarak Pandang (m)	8000	8000	10000	10000	8000	10000
Tumbang Langgah	Cuaca	Hujan Ringan	Berawan Tebal	Berawan Tebal	Cerah	Hujan Ringan	Berawan
	Suhu (°C)	26	25	24	25	29	30
	Kelembapan (%)	99	99	99	94	91	84
	Kecepatan Angin (km/jam)	4	4	5	0	7	2
	Arah Angin	Utara	Utara	Utara	Utara	Tenggara	Barat Daya
	Jarak Pandang (m)	8000	8000	10000	10000	9000	10000
Tusang Raya	Cuaca	Hujan Ringan	Hujan Ringan	Cerah	Cerah	Hujan Ringan	Berawan
	Suhu (°C)	26	25	24	25	29	30
	Kelembapan (%)	99	99	99	96	86	83
	Kecepatan Angin (km/jam)	3	3	6	1	9	2
	Arah Angin	Utara	Utara	Utara	Selatan	Timur	Barat Daya
	Jarak Pandang (m)	9000	9000	10000	10000	10000	10000
Tumbang Bahanei	Cuaca	Hujan Ringan	Hujan Ringan	Berawan Tebal	Cerah	Hujan Ringan	Cerah Berawan
	Suhu (°C)	26	25	24	25	29	30
	Kelembapan (%)	99	99	99	95	87	83
	Kecepatan Angin (km/jam)	4	4	5	0	6	3
	Arah Angin	Utara	Utara	Timur Laut	Timur	Tenggara	Barat Daya
	Jarak Pandang (m)	8000	8000	10000	10000	10000	10000

I. KONDISI TERKINI
Pantauan Cuaca Tanggal 31 Mei 2025

KECAMATAN RUNGAN	TANGGAL						
	5/30/2025			5/31/2025			
	WAKTU (WIB)						
		16.00-20.00	20.00-24.00	00.00-04.00	04.00-08.00	08.00-12.00	12.00-16.00
Parempai	Cuaca	Hujan Ringan	Hujan Ringan	Cerah	Cerah Berawan	Hujan Ringan	Berawan
	Suhu (°C)	25	25	25	29	29	30
	Kelembapan (%)	99	99	95	73	91	91
	Kecepatan Angin (km/jam)	1	3	5	1	4	0
	Arah Angin	Timur Laut	Timur	Timur Laut	Tenggara	Tenggara	Utara
	Jarak Pandang (m)	8,000	7,000	10,000	10,000	10,000	10,000
Talangkah	Cuaca	Hujan Ringan	Hujan Ringan	Cerah	Cerah Berawan	Hujan Ringan	Berawan
	Suhu (°C)	25	25	25	29	29	30
	Kelembapan (%)	99	99	95	73	90	90
	Kecepatan Angin (km/jam)	1	3	5	1	4	0
	Arah Angin	Timur Laut	Timur	Timur Laut	Tenggara	Tenggara	Utara
	Jarak Pandang (m)	8,000	7,000	10,000	10,000	10,000	10,000
Luwuk Langkuas	Cuaca	Hujan Ringan	Hujan Ringan	Cerah	Cerah	Hujan Ringan	Berawan
	Suhu (°C)	26	25	25	29	29	30
	Kelembapan (%)	98	99	96	75	89	89
	Kecepatan Angin (km/jam)	3	3	5	0	3	2
	Arah Angin	Timur Laut	Timur	Timur Laut	Utara	Selatan	Tenggara
	Jarak Pandang (m)	9,000	8,000	10,000	10,000	10,000	10,000
Tumbang Kajuei	Cuaca	Hujan Ringan	Hujan Ringan	Cerah	Cerah	Hujan Ringan	Berawan
	Suhu (°C)	26	25	25	29	29	30
	Kelembapan (%)	98	99	95	77	88	88
	Kecepatan Angin (km/jam)	3	3	5	0	3	2
	Arah Angin	Timur Laut	Timur	Timur Laut	Utara	Selatan	Tenggara
	Jarak Pandang (m)	9,000	8,000	7,000	10,000	10,000	10,000
Luwuk Kantor	Cuaca	Hujan Ringan	Hujan Ringan	Cerah	Cerah	Hujan Ringan	Berawan
	Suhu (°C)	26	25	25	28	29	30
	Kelembapan (%)	98	99	95	78	89	85
	Kecepatan Angin (km/jam)	3	4	7	1	2	3
	Arah Angin	Timur Laut	Timur	Timur Laut	Utara	Tenggara	Tenggara
	Jarak Pandang (m)	9,000	8,000	7,000	10,000	10,000	10,000
Tumbang Bunut	Cuaca	Hujan Ringan	Hujan Ringan	Cerah	Cerah	Hujan Ringan	Berawan
	Suhu (°C)	26	25	25	28	29	30
	Kelembapan (%)	98	99	94	79	89	84
	Kecepatan Angin (km/jam)	4	5	5	1	2	3
	Arah Angin	Utara	Utara	Timur Laut	Utara	Selatan	Selatan
	Jarak Pandang (m)	8,000	8,000	7,000	10,000	10,000	10,000
Tumbang Jutuh	Cuaca	Hujan Ringan	Hujan Ringan	Cerah	Cerah	Hujan Ringan	Berawan
	Suhu (°C)	26	25	25	28	29	30
	Kelembapan (%)	98	99	95	80	89	84
	Kecepatan Angin (km/jam)	3	4	7	1	2	3
	Arah Angin	Utara	Utara	Timur Laut	Utara	Tenggara	Tenggara
	Jarak Pandang (m)	8,000	7,000	7,000	10,000	10,000	10,000
Linau	Cuaca	Berawan Tebal	Hujan Ringan	Cerah	Cerah	Hujan Ringan	Berawan
	Suhu (°C)	26	25	25	28	29	30
	Kelembapan (%)	98	99	95	80	90	84
	Kecepatan Angin (km/jam)	4	5	5	1	2	3
	Arah Angin	Utara	Utara	Timur Laut	Utara	Selatan	Selatan
	Jarak Pandang (m)	8,000	7,000	10,000	10,000	10,000	10,000
Tumbang Baringei	Cuaca	Hujan Ringan	Hujan Ringan	Cerah	Cerah	Hujan Ringan	Berawan
	Suhu (°C)	26	25	25	28	29	30
	Kelembapan (%)	99	99	95	81	93	85
	Kecepatan Angin (km/jam)	5	4	6	0	5	3
	Arah Angin	Utara	Timur Laut	Timur Laut	Utara	Tenggara	Selatan
	Jarak Pandang (m)	8,000	8,000	7,000	10,000	10,000	10,000
Tumbang Malahoi	Cuaca	Hujan Ringan	Hujan Ringan	Cerah	Cerah	Hujan Ringan	Berawan
	Suhu (°C)	26	25	25	28	29	30
	Kelembapan (%)	99	99	96	82	94	86
	Kecepatan Angin (km/jam)	4	5	5	0	7	2
	Arah Angin	Utara	Timur Laut	Timur Laut	Utara	Tenggara	Barat Daya
	Jarak Pandang (m)	8,000	8,000	7,000	10,000	9,000	10,000
Jakatan Raya	Cuaca	Hujan Ringan	Hujan Ringan	Cerah	Cerah	Hujan Ringan	Berawan
	Suhu (°C)	26	25	25	28	29	30
	Kelembapan (%)	99	99	94	79	92	85
	Kecepatan Angin (km/jam)	4	5	5	1	2	3
	Arah Angin	Utara	Timur Laut	Timur Laut	Utara	Selatan	Selatan
	Jarak Pandang (m)	8,000	9,000	7,000	10,000	10,000	10,000
Bereng Baru	Cuaca	Hujan Ringan	Hujan Ringan	Cerah	Cerah Berawan	Hujan Ringan	Berawan
	Suhu (°C)	25	25	25	29	29	30
	Kelembapan (%)	99	99	95	73	91	91
	Kecepatan Angin (km/jam)	1	3	5	1	4	0
	Arah Angin	Timur Laut	Timur	Timur Laut	Tenggara	Tenggara	Utara
	Jarak Pandang (m)	9,000	7,000	10,000	10,000	10,000	10,000
Bereng Malaka	Cuaca	Hujan Ringan	Hujan Ringan	Cerah	Cerah Berawan	Berawan	Berawan
	Suhu (°C)	26	25	25	28	29	30
	Kelembapan (%)	99	99	94	76	88	87
	Kecepatan Angin (km/jam)	1	5	5	2	2	1
	Arah Angin	Utara	Timur Laut	Timur Laut	Tenggara	Selatan	Utara
	Jarak Pandang (m)	8,000	7,000	10,000	10,000	10,000	10,000
Karya Bakti	Cuaca	Hujan Ringan	Hujan Ringan	Cerah	Cerah	Hujan Ringan	Berawan
	Suhu (°C)	26	25	25	28	29	30
	Kelembapan (%)	99	99	94	78	91	86
	Kecepatan Angin (km/jam)	4	5	5	1	2	3
	Arah Angin	Utara	Utara	Timur Laut	Utara	Selatan	Selatan
	Jarak Pandang (m)	8,000	10,000	7,000	10,000	10,000	10,000

KECAMATAN RUNGAN HULU	TANGGAL						
	5/30/2025			5/31/2025			
	WAKTU (WIB)						
		16.00-20.00	20.00-24.00	00.00-04.00	04.00-08.00	08.00-12.00	12.00-16.00
Jangkit	Cuaca	Berawan	Hujan Ringan	Cerah	Cerah Berawan	Hujan Ringan	Berawan
	Suhu (°C)	26	25	25	27	29	30
	Kelembapan (%)	98	99	96	81	91	83
	Kecepatan Angin (km/jam)	5	4	6	0	5	3
	Arah Angin	Utara	Timur Laut	Timur Laut	Utara	Tenggara	Selatan
	Jarak Pandang (m)	8,000	7,000	7,000	10,000	10,000	10,000
Tumbang Lapan	Cuaca	Berawan	Hujan Ringan	Cerah	Cerah Berawan	Hujan Ringan	Cerah Berawan
	Suhu (°C)	26	25	25	27	29	30
	Kelembapan (%)	99	99	96	81	90	83
	Kecepatan Angin (km/jam)	5	4	6	0	5	3
	Arah Angin	Utara	Timur Laut	Timur Laut	Utara	Tenggara	Selatan
	Jarak Pandang (m)	8,000	7,000	7,000	10,000	10,000	10,000
Sangal	Cuaca	Berawan	Hujan Ringan	Cerah	Cerah Berawan	Hujan Ringan	Cerah Berawan
	Suhu (°C)	26	25	25	27	29	30
	Kelembapan (%)	98	99	96	81	91	83
	Kecepatan Angin (km/jam)	5	4	6	0	5	3
	Arah Angin	Utara	Timur Laut	Timur Laut	Utara	Tenggara	Selatan
	Jarak Pandang (m)	8,000	7,000	7,000	10,000	10,000	10,000
Batu Puter	Cuaca	Berawan	Hujan Ringan	Cerah	Cerah	Hujan Ringan	Cerah Berawan
	Suhu (°C)	26	25	25	28	29	30
	Kelembapan (%)	99	99	95	82	91	84
	Kecepatan Angin (km/jam)	3	4	6	0	6	4
	Arah Angin	Utara	Timur Laut	Timur Laut	Timur Laut	Tenggara	Barat Daya
	Jarak Pandang (m)	8,000	7,000	7,000	10,000	10,000	10,000
Tumbang Rahuyan	Cuaca	Berawan	Hujan Ringan	Cerah	Cerah	Hujan Ringan	Cerah Berawan
	Suhu (°C)	26	25	25	28	29	30
	Kelembapan (%)	99	99	95	82	90	83
	Kecepatan Angin (km/jam)	3	4	6	0	6	4
	Arah Angin	Utara	Timur Laut	Timur Laut	Timur Laut	Tenggara	Barat Daya
	Jarak Pandang (m)	8,000	7,000	7,000	10,000	10,000	10,000
Hantapang	Cuaca	Berawan	Hujan Ringan	Cerah	Cerah	Hujan Ringan	Cerah
	Suhu (°C)	26	25	25	28	29	30
	Kelembapan (%)	99	99	95	81	90	84
	Kecepatan Angin (km/jam)	3	4	6	0	6	4
	Arah Angin	Utara	Timur Laut	Timur Laut	Timur Laut	Tenggara	Barat Daya
	Jarak Pandang (m)	8,000	7,000	10,000	10,000	10,000	10,000
Tumbang Mujai	Cuaca	Berawan	Hujan Ringan	Cerah	Cerah	Hujan Ringan	Cerah Berawan
	Suhu (°C)	26	25	25	28	29	30
	Kelembapan (%)	99	99	95	82	90	83
	Kecepatan Angin (km/jam)	3	4	6	0	6	4
	Arah Angin	Utara	Timur Laut	Timur Laut	Timur Laut	Tenggara	Barat Daya
	Jarak Pandang (m)	8,000	7,000	7,000	10,000	10,000	10,000
Sei Antai	Cuaca	Berawan	Hujan Ringan	Cerah	Cerah	Hujan Ringan	Cerah Berawan
	Suhu (°C)	26	25	25	28	29	30
	Kelembapan (%)	99	99	95	82	89	86
	Kecepatan Angin (km/jam)	4	5	6	0	6	3
	Arah Angin	Utara	Timur Laut	Timur Laut	Timur	Tenggara	Barat Daya
	Jarak Pandang (m)	8,000	7,000	9,000	10,000	10,000	10,000
Tumbang Tuwe	Cuaca	Berawan Tebal	Hujan Ringan	Berawan	Cerah	Hujan Ringan	Cerah
	Suhu (°C)	26	25	25	28	29	30
	Kelembapan (%)	99	99	95	81	89	86
	Kecepatan Angin (km/jam)	4	4	5	1	6	3
	Arah Angin	Utara	Timur Laut	Utara	Barat Laut	Tenggara	Barat Daya
	Jarak Pandang (m)	8,000	7,000	10,000	10,000	10,000	10,000





















































































































































































KECAMATAN MIHING RAYA	TANGGAL						
	5/30/2025			5/31/2025			
	WAKTU (WIB)						
		16.00-20.00	20.00-24.00	00.00-04.00	04.00-08.00	08.00-12.00	12.00-16.00
Tuyun	Cuaca	Berawan	Hujan Ringan	Cerah	Berawan	Berawan	Berawan
	Suhu (°C)	25	25	25	28	29	30
	Kelembapan (%)	99	99	94	76	86	83
	Kecepatan Angin (km/jam)	3	6	7	2	5	3
	Arah Angin	Barat Laut	Timur Laut	Timur Laut	Utara	Tenggara	Selatan
	Jarak Pandang (m)	9,000	7,000	10,000	10,000	10,000	10,000
Tumbang Empas	Cuaca	Berawan	Hujan Ringan	Cerah	Berawan	Berawan	Berawan
	Suhu (°C)	25	25	25	28	29	30
	Kelembapan (%)	99	99	94	76	86	82
	Kecepatan Angin (km/jam)	3	6	7	2	5	3
	Arah Angin	Barat Laut	Timur Laut	Timur Laut	Utara	Tenggara	Selatan
	Jarak Pandang (m)	9,000	7,000	10,000	10,000	10,000	10,000
Rangan Tate	Cuaca	Berawan	Hujan Ringan	Cerah	Berawan	Berawan	Berawan
	Suhu (°C)	25	25	25	28	29	30
	Kelembapan (%)	99	99	94	77	86	83
	Kecepatan Angin (km/jam)	3	6	7	2	5	3
	Arah Angin	Barat Laut	Timur Laut	Timur Laut	Utara	Tenggara	Selatan
	Jarak Pandang (m)	9,000	7,000	10,000	10,000	10,000	10,000
Kampuri	Cuaca	Berawan Tebal	Hujan Ringan	Cerah	Berawan	Berawan	Berawan
	Suhu (°C)	25	25	25	28	29	30
	Kelembapan (%)	99	99	94	76	85	82
	Kecepatan Angin (km/jam)	3	6	7	2	5	3
	Arah Angin	Barat Laut	Timur Laut	Timur Laut	Utara	Tenggara	Selatan
	Jarak Pandang (m)	9,000	7,000	10,000	10,000	10,000	10,000
Tumbang Danau	Cuaca	Hujan Ringan	Hujan Ringan	Cerah	Cerah Berawan	Hujan Ringan	Berawan
	Suhu (°C)	25	25	25	28	29	30
	Kelembapan (%)	99	99	94	79	85	83
	Kecepatan Angin (km/jam)	3	6	7	3	6	4
	Arah Angin	Barat Laut	Timur	Timur Laut	Utara	Selatan	Selatan
	Jarak Pandang (m)	9,000	7,000	10,000	10,000	10,000	10,000
Dahian Tambuk	Cuaca	Berawan	Hujan Ringan	Cerah	Cerah Berawan	Hujan Ringan	Berawan
	Suhu (°C)	25	25	25	28	29	30
	Kelembapan (%)	99	99	94	80	85	83
	Kecepatan Angin (km/jam)	3	6	7	3	6	4
	Arah Angin	Barat Laut	Timur	Timur Laut	Utara	Selatan	Selatan
	Jarak Pandang (m)	9,000	7,000	10,000	10,000	10,000	10,000

Sumber: <https://www.bmkg.go.id/cuaca/prakiraan-cuaca/62.10>

I. KONDISI TERKINI
Pantauan Cuaca Tanggal 31 Mei 2025

KECAMATAN SEPANG	TANGGAL						
	30/05/2025			31/05/2025			
	WAKTU (WIB)						
		16.00-20.00	20.00-24.00	00.00-04.00	04.00-08.00	08.00-12.00	12.00-16.00
Pematang Limau	Cuaca	Hujan Ringan	Berawan	Cerah Berawan	Cerah Berawan	Berawan	Hujan Ringan
	Suhu (°C)	25	25	24	25	30	30
	Kelembapan (%)	98	99	99	94	80	83
	Kecepatan Angin (km/jam)	4	1	4	5	2	2
	Arah Angin	Timur	Barat Laut	Utara	Utara	Tenggara	Tenggara
	Jarak Pandang (m)	8000	8000	10000	10000	10000	10000
Tampelas	Cuaca	Hujan Ringan	Berawan	Cerah Berawan	Cerah Berawan	Cerah Berawan	Berawan
	Suhu (°C)	25	25	24	25	29	30
	Kelembapan (%)	98	99	99	94	83	82
	Kecepatan Angin (km/jam)	4	2	5	5	2	3
	Arah Angin	Timur	Barat Laut	Utara	Utara	Tenggara	Selatan
	Jarak Pandang (m)	8000	8000	10000	10000	10000	10000
Sepang Kota	Cuaca	Hujan Ringan	Berawan	Berawan	Cerah Berawan	Cerah Berawan	Berawan
	Suhu (°C)	25	25	24	25	29	30
	Kelembapan (%)	98	99	99	94	84	81
	Kecepatan Angin (km/jam)	4	1	4	4	2	4
	Arah Angin	Timur	Barat Laut	Utara	Utara	Tenggara	Tenggara
	Jarak Pandang (m)	8000	9000	10000	10000	10000	10000
Sepang Simin	Cuaca	Hujan Ringan	Hujan Ringan	Cerah Berawan	Cerah Berawan	Cerah Berawan	Berawan
	Suhu (°C)	25	25	24	25	29	30
	Kelembapan (%)	98	99	99	95	85	85
	Kecepatan Angin (km/jam)	4	2	5	5	3	2
	Arah Angin	Timur	Barat Laut	Utara	Utara	Tenggara	Selatan
	Jarak Pandang (m)	8000	9000	8000	10000	10000	10000
Tewai Baru	Cuaca	Hujan Ringan	Berawan	Cerah Berawan	Cerah Berawan	Cerah Berawan	Berawan
	Suhu (°C)	25	25	24	25	29	30
	Kelembapan (%)	98	99	99	94	84	81
	Kecepatan Angin (km/jam)	4	1	4	4	2	4
	Arah Angin	Timur	Barat Laut	Utara	Utara	Tenggara	Tenggara
	Jarak Pandang (m)	8000	9000	10000	10000	10000	10000
Tanjung Karitak	Cuaca	Hujan Ringan	Hujan Ringan	Cerah Berawan	Cerah Berawan	Cerah Berawan	Berawan
	Suhu (°C)	25	25	24	25	29	30
	Kelembapan (%)	98	99	99	94	85	84
	Kecepatan Angin (km/jam)	4	1	5	5	2	3
	Arah Angin	Timur	Barat Laut	Utara	Utara	Tenggara	Selatan
	Jarak Pandang (m)	8000	9000	10000	10000	10000	10000
Rabauh	Cuaca	Hujan Ringan	Berawan Tebal	Cerah Berawan	Cerah Berawan	Cerah Berawan	Berawan
	Suhu (°C)	25	25	24	25	29	30
	Kelembapan (%)	98	98	99	93	84	83
	Kecepatan Angin (km/jam)	4	3	4	4	5	3
	Arah Angin	Timur	Barat Laut	Utara	Utara	Tenggara	Selatan
	Jarak Pandang (m)	8000	9000	10000	10000	10000	10000

Prakiraan cuaca kecamatan di Kabupaten Gunung Mas

Kecamatan	Min, 01 Jun	Sen, 02 Jun	Sel, 03 Jun	Rab, 04 Jun	Kam, 05 Jun
Sepang ↗	<div> Hujan Ringan</div> <div> 23-31 °C</div> <div> 75-99%</div>	<div> Berawan</div> <div> 23-27 °C</div> <div> 85-99%</div>	<div> Berawan</div> <div> 23-32 °C</div> <div> 59-99%</div>	<div> Berawan</div> <div> 24-30 °C</div> <div> 70-97%</div>	<div> Petir</div> <div> 24-29 °C</div> <div> 74-99%</div>
Kurun ↗	<div> Hujan Ringan</div> <div> 23-31 °C</div> <div> 75-99%</div>	<div> Berawan</div> <div> 23-28 °C</div> <div> 80-99%</div>	<div> Berawan</div> <div> 22-32 °C</div> <div> 60-99%</div>	<div> Hujan Ringan</div> <div> 24-29 °C</div> <div> 77-98%</div>	<div> Hujan Petir</div> <div> 23-27 °C</div> <div> 83-99%</div>
Tewah ↗	<div> Hujan Ringan</div> <div> 23-31 °C</div> <div> 79-99%</div>	<div> Berawan</div> <div> 23-28 °C</div> <div> 78-99%</div>	<div> Berawan</div> <div> 22-32 °C</div> <div> 59-99%</div>	<div> Udara Kabur</div> <div> 24-30 °C</div> <div> 72-99%</div>	<div> Petir</div> <div> 24-28 °C</div> <div> 81-99%</div>
Kahayan Hulu Utara ↗	<div> Hujan Ringan</div> <div> 23-31 °C</div> <div> 77-99%</div>	<div> Berawan</div> <div> 23-28 °C</div> <div> 76-99%</div>	<div> Berawan</div> <div> 22-31 °C</div> <div> 62-99%</div>	<div> Petir</div> <div> 24-30 °C</div> <div> 74-99%</div>	<div> Petir</div> <div> 23-29 °C</div> <div> 74-99%</div>
Rungan ↗	<div> Hujan Ringan</div> <div> 23-30 °C</div> <div> 76-99%</div>	<div> Berawan</div> <div> 23-28 °C</div> <div> 84-99%</div>	<div> Berawan</div> <div> 22-32 °C</div> <div> 60-99%</div>	<div> Berawan</div> <div> 24-31 °C</div> <div> 69-98%</div>	<div> Petir</div> <div> 24-30 °C</div> <div> 70-99%</div>
Manuhing ↗	<div> Hujan Ringan</div> <div> 23-30 °C</div> <div> 78-99%</div>	<div> Berawan</div> <div> 23-28 °C</div> <div> 82-99%</div>	<div> Berawan</div> <div> 22-31 °C</div> <div> 64-99%</div>	<div> Berawan</div> <div> 24-31 °C</div> <div> 72-98%</div>	<div> Petir</div> <div> 24-30 °C</div> <div> 69-99%</div>
Mihing Raya ↗	<div> Hujan Ringan</div> <div> 23-31 °C</div> <div> 75-99%</div>	<div> Berawan</div> <div> 23-28 °C</div> <div> 82-99%</div>	<div> Berawan</div> <div> 22-32 °C</div> <div> 59-99%</div>	<div> Udara Kabur</div> <div> 24-30 °C</div> <div> 71-99%</div>	<div> Petir</div> <div> 23-28 °C</div> <div> 79-99%</div>
Damang Batu ↗	<div> Hujan Ringan</div> <div> 23-31 °C</div> <div> 77-99%</div>	<div> Berawan</div> <div> 23-28 °C</div> <div> 73-99%</div>	<div> Berawan</div> <div> 22-30 °C</div> <div> 58-98%</div>	<div> Petir</div> <div> 23-28 °C</div> <div> 77-99%</div>	<div> Petir</div> <div> 22-28 °C</div> <div> 68-99%</div>
Miri Manasa ↗	<div> Hujan Ringan</div> <div> 23-31 °C</div> <div> 75-99%</div>	<div> Berawan</div> <div> 23-28 °C</div> <div> 74-99%</div>	<div> Berawan</div> <div> 21-30 °C</div> <div> 59-99%</div>	<div> Hujan Petir</div> <div> 22-28 °C</div> <div> 77-98%</div>	<div> Berawan</div> <div> 22-29 °C</div> <div> 70-99%</div>
Rungan Hulu ↗	<div> Hujan Ringan</div> <div> 22-30 °C</div> <div> 81-99%</div>	<div> Berawan</div> <div> 23-28 °C</div> <div> 79-99%</div>	<div> Berawan</div> <div> 22-31 °C</div> <div> 61-99%</div>	<div> Berawan</div> <div> 24-29 °C</div> <div> 77-99%</div>	<div> Petir</div> <div> 24-28 °C</div> <div> 79-99%</div>
Manuhing Raya ↗	<div> Hujan Ringan</div> <div> 22-31 °C</div> <div> 78-99%</div>	<div> Berawan</div> <div> 23-28 °C</div> <div> 78-99%</div>	<div> Berawan</div> <div> 22-31 °C</div> <div> 60-99%</div>	<div> Petir</div> <div> 24-28 °C</div> <div> 81-99%</div>	<div> Petir</div> <div> 23-30 °C</div> <div> 68-99%</div>
Rungan Barat ↗	<div> Hujan Ringan</div> <div> 22-31 °C</div> <div> 79-99%</div>	<div> Berawan</div> <div> 23-28 °C</div> <div> 79-99%</div>	<div> Berawan</div> <div> 22-31 °C</div> <div> 62-99%</div>	<div> Berawan</div> <div> 24-30 °C</div> <div> 77-99%</div>	<div> Petir</div> <div> 24-29 °C</div> <div> 74-99%</div>

II.a. DATA BANJIR TAHUN 2025



BADAN PENANGGULANGAN BENCANA DAERAH KABUPATEN GUNUNG MAS

JLN. LETJEND. SOEPRAPTO, KEL. TAMPANG TUMBANG ANJIR, KEC. KURUN, KAB. GUNUNG MAS

KEJADIAN BANJIR PADA HARI : SABTU, 31 MEI 2025

DATA KEJADIAN BANJIR :

No.	Nama Kecamatan	Desa	KK	Jumlah				Fasilitas Umum					Keterangan	
				Dewasa		Anak	Jiwa	Tempa Ibadah			Sekolah	Puskesmas		Lain-lain
				L	P			Mesjid	Gereja	Balai Hindu				
														-
														Data Terakhir

II.b. DATA BANJIR TAHUN 2025

Kecamatan / Kota	Bulan												Kejadian (x)
	1	2	3	4	5	6	7	8	9	10	11	12	
Kurun	-	-	5	-	-								(Jumat, 07 Maret 2025) Jln. Trans Kuala Kurun - Desa Penda Linda / Petus - Desa Teluk Nyatu ; Jln. Jendral Sudirman, Kel. Tampang Tumbang Anjir, berdampak banjir pada Jalan Penghubung, Ketinggian Air ± 100 cm. (Jumat, 14 Maret 2025) Kel. Tampang Tumbang Anjir - RT. 004, berdampak banjir pada 79 KK. Desa Tumbang Tambirah, berdampak banjir pada Sarana Lokal Umum. (Minggu, 16 Maret 2025) Jln. Sangkurun (Gang Manggis), Kel. Kuala Kurun, berdampak banjir pada Sarana Lokal Umum. Desa Tumbang Miwan, berdampak banjir pada 108 KK.
Kahayan Hulu Utara	-	-	2	-	-								(Senin, 17 Maret 2025) Desa Penda Rangas, berdampak banjir pada 3 KK, Desa Penda Tumbang Sian, berdampak banjir pada 3 KK.
Damang Batu	-	-	-	-	-								-
Sepang	1	-	-	-	-								(Minggu, 19 Januari 2025) Desa Tampelas, berdampak banjir pada 62 KK / 310 Jiwa, Ketinggian Air ± 50 cm.
Miri Manasa	-	-	2	-	-								(Kamis, 13 Maret 2025) Kel. Tumbang Napoi, berdampak banjir pada Sarana Lokal Umum. ----- (Jumat, 14 Maret 2025) Desa Tumbang Masukih, berdampak banjir pada Sarana Lokal Umum.
Tewah	-	-	2	-	-								(Kamis - Sabtu, 13 - 15 Maret 2025) Jln. Patahu RT. 005 ; Jln. Menteng, Kel. Tewah, berdampak banjir pada 701 KK / 2786 Jiwa. (Minggu, 16 Maret 2025) Desa Sare Rangan, berdampak banjir pada 29 KK.
Manuhing	-	-	2	-	-								(Sabtu, 15 Maret 2025) Desa Tangki Dahuyan, berdampak banjir pada Sarana Lokal Umum. ----- (Minggu, 16 Maret 2025) Kel. Tumbang Talaken, berdampak banjir pada Sarana Lokal Umum.
Manuhing Raya	-	-	6	-	-								(Selasa - Rabu & Senin, 04 - 05 & 17 Maret 2025) Kel. Tehang, berdampak banjir pada 377 KK / 1.131 Jiwa, Desa Luwuk Tukau, berdampak banjir pada 17 KK / 56 Jiwa, Desa Tumbang Oroi, berdampak banjir pada 12 KK / 37 Jiwa, Desa Tumbang Samui, berdampak banjir pada 20 KK / 65 Jiwa, Desa Putat Durei, berdampak banjir pada 7 KK / 21 Jiwa, Desa Tumbang Mantuhe, berdampak banjir pada 7 KK / 24 Jiwa, Ketinggian Air ± 50 - 70 cm.

Rungan	1	-	8	-	-							(Selasa, 21 Januari 2025) Desa Tumbang Malahoi, berdampak banjir pada 60 KK, Ketinggian Air ± - cm. (Sabtu-Minggu, 15-16 Maret 2025) Desa Tumbang Malahoi, berdampak banjir pada 188 KK, Desa Tumbang Kajuei, berdampak banjir pada 66 KK, Desa Tumbang Bunut, berdampak banjir pada 28 KK, Desa Tumbang Jutuh, berdampak banjir pada 16 KK. (Senin, 17 Maret 2025) Desa Bereng Malaka, berdampak banjir pada 18 KK, Desa Jakatan Raya, berdampak banjir pada 76 KK, Desa Linau, berdampak banjir pada 86 KK, Desa Parempei, berdampak banjir pada 15 KK.
Rungan Hulu	-	-	6	-	-							(Sabtu, 15 Maret 2025) Desa Jangkit, berdampak banjir pada 20 KK, Desa Sangal, berdampak banjir pada 139 KK. (Minggu, 16 Maret 2025) Desa Tumbang Lapan, berdampak banjir pada 142 KK. (Senin, 17 Maret 2025) Kel. Tumbang Rahuyan, berdampak banjir pada 70 KK, Desa Sei Antai, berdampak banjir pada 125 KK, Desa Mujai, berdampak banjir pada 14 KK.
Rungan Barat	3	-	1	-	-							(Minggu, 19 Januari 2025) Desa Tusang Raya, berdampak banjir pada 28 KK / 93 Jiwa, Ketinggian Air ± 40 cm. Desa Tumbang Langgah, berdampak banjir pada 50 KK / 210 Jiwa, Ketinggian Air ± 150 cm. ----- (Jumat, 31 Januari 2025) Desa Tumbang Bahanei, berdampak banjir pada 40 KK / - Jiwa, Ketinggian Air ± - cm. (Sabtu, 15 Maret 2025) Desa Tumbang Jalemu Kajuei, berdampak banjir pada 1 (satu) bangunan TK PAUD & 1 (satu) bangunan PUSTU, Sarana Lokal Umum.
Mihing Raya	-	-	1	-	-							(Selasa, 04 Maret 2025) Kel. Kampuri, berdampak banjir pada 5 KK, Luapan Sungai Handuken

III. DATA TANAH LONGSOR TAHUN 2025

Kecamatan / Kota	Bulan												Kejadian (x)
	1	2	3	4	5	6	7	8	9	10	11	12	
Kurun	-	-	-	-	-								
Kahayan Hulu Utara	-	-	-	-	-								
Damang Batu	1	-	-	-	-								(Kamis, 23 Januari 2025) Desa Tumbang Mahuroi. Kejadian longsor diperkirakan korban 2 (dua) Orang, sampai sekarang masih belum diketemukan. An. : -
Sepang	-	-	-	-	-								
Miri Manasa	-	-	-	-	-								
Tewah	-	-	-	-	-								
Manuhing	-	-	-	-	-								
Manuhing Raya	-	-	-	-	-								
Rungan	-	-	-	-	-								
Rungan Hulu	-	-	-	-	-								
Rungan Barat	-	-	-	-	-								
Mihing Raya	-	-	-	-	-								

IV. DATA ORANG HILANG / TENGGELAM TAHUN 2025

Kecamatan / Kota	Bulan												Kejadian (x)
	1	2	3	4	5	6	7	8	9	10	11	12	
Kurun	-	-	-	-	-								
Kahayan Hulu Utara	-	-	-		-								
Damang Batu	-	1	-	-	-								(Kamis, 20 Februari 2025) Desa Tumbang Marikoi, di DAS Kahayan. Korban tenggelam ditemukan Telah Meninggal Dunia (TMD). An. : FIRZA VALENTINO FERIE
Sepang	-	-	-	-	-								
Miri Manasa	-	-	-	-	-								
Tewah	-	1	-	-	-								(Minggu, 16 Februari 2025) Desa Batu Nyiwuh RT. 004, di DAS Kahayan. Korban tenggelam ditemukan Telah Meninggal Dunia (TMD). An. : DESLAN JULINDRI (Als. DESLAN BIN SUNDRI)
Manuhing	-	-	-	-	-								
Manuhing Raya	-	-	-	-	-								
Rungan	-	-	-	-	-								
Rungan Hulu	-	-	-	-	-								
Rungan Barat	-	-	-	-	-								
Mihing Raya	-	-	-	-	-								

V. DATA KEBAKARAN PEKARANGAN / PERUMAHAN TAHUN 2025

Kecamatan / Kota	Bulan												Kejadian (x)
	1	2	3	4	5	6	7	8	9	10	11	12	
Kurun	1	1	-	-	-								(Rabu, 01 Januari 2025) Jln. Lintas Kurun Sebrang RT. 014 / RW. 002, Kel. Kuala Kurun = 5 (lima) Rumah Penduduk Terbakar / Tidak Ada Korban Jiwa An. : 1) SUNARYO AFFANDI ; 2) SALAMAT ; 3) SANDRO ; 4) NURTATIE ; 5) SANIAH ----- (Jumat, 07 Februari 2025) Jln. Lintas Desa Tumbang Tariak - Kuala Kurun = Kebakaran Rumah Kost / Barak 5 (lima) Pintu / Tidak Ada Korban Jiwa An. : Bp. WIRO / WINDA WIWIN
Kahayan Hulu Utara	-	-	-	-	-								
Damang Batu	-	-	-	-	-								
Sepang	-	-	-	-	-								
Miri Manasa	-	-	-	-	-								
Tewah	-	-	-	-	-								
Manuhing	2	-	-	-	1								(Sabtu, 11 Januari 2025) Jln. Babilu RT. 001 / RW. 001, Kel. Tumbang Talaken = 1 (satu) Rumah Penduduk Terbakar / Tidak Ada Korban Jiwa An. : MADI D. E. S. ----- (Senin, 20 Januari 2025) Pinggir Jalan Umum, Kel. Tumbang Talaken = 2 (dua) Rumah Penduduk Terbakar / Tidak Ada Korban Jiwa An. : - ----- (Kamis, 08 Mei 2025) Jln. Tangkasiang RT. 006 / RW. 002, di Pasar Lek Guhung, Kel. Tumbang Talaken = 6 (enam) Rumah Penduduk Terbakar / Tidak Ada Korban Jiwa An. : 1) H. TRISNO / RUDI ; 2) LUTFI / JAIS ; 3) SAMAD ; 4) OSON / ZUBER - AGUNG 5) CACA D. NAWAI / HARUM - SABINO ; 6) BUDIANTO / EKA
Manuhing Raya	-	-	-	-	-								
Rungan	1	-	-	1	-								(Kamis, 09 Januari 2025) Desa Bereng Baru RT. 002 / RW. 001 = 1 (satu) Rumah Penduduk Terbakar / Tidak Ada Korban Jiwa An. : HENDRI WANTO ----- (Jumat, 19 April 2025) Desa Luwuk Langkuas = 1 (satu) Rumah Penduduk dan Toko Sembako - Bengkel Motor Terbakar / Tidak Ada Korban Jiwa An. : RAMA / IRA SUSILAWATI
Rungan Hulu	-	-	-	-	-								
Rungan Barat	-	-	-	-	-								
Mihing Raya	1	-	-	-	-								(Selasa, 14 Januari 2025) Jln. Damang Batu RT. 001 / RW. 001, Desa Tumbang Danau = 4 (empat) Rumah Penduduk Terbakar / Tidak Ada Korban Jiwa An. : 1) DISON DAHIM ; 2) TIMBUL ; 3) PRITILO ; 4) RUPUS ANJAS

VI. DATA KEBAKARAN HUTAN DAN LAHAN TAHUN 2025

Hari / Tanggal : Jum'at, 30-05-2025
Pukul : 16.00 WIB - 08.00 WIB

NO.	KECAMATAN	KEJADIAN (x)	LUAS KARHUTLA ± (Ha)
1	KURUN	-	-
2	KAHAYAN HULU UTARA	-	-
3	DAMANG BATU	-	-
4	SEPANG	-	-
5	MIRI MANASA	-	-
6	TEWAH	-	-
7	MANUHING	-	-
8	MANUHING RAYA	-	-
9	RUNGAN	-	-
10	RUNGAN HULU	-	-
11	RUNGAN BARAT	-	-
12	MIHING RAYA	-	-
TOTAL JUMLAH		-	-

--- s/d ---

Hari / Tanggal : Sabtu, 31-05-2025
Pukul : 08.00 WIB - 16.00 WIB

NO.	KECAMATAN	KEJADIAN (x)	LUAS KARHUTLA ± (Ha)
1	KURUN	-	-
2	KAHAYAN HULU UTARA	-	-
3	DAMANG BATU	-	-
4	SEPANG	-	-
5	MIRI MANASA	-	-
6	TEWAH	-	-
7	MANUHING	-	-
8	MANUHING RAYA	-	-
9	RUNGAN	-	-
10	RUNGAN HULU	-	-
11	RUNGAN BARAT	-	-
12	MIHING RAYA	-	-
TOTAL JUMLAH		-	-

Sumber : Badan Penanggulangan Bencana Daerah Kabupaten Gunung Mas

VII. DATA HOTSPOT SATELIT NASA - MODIS, NASA - SNPP, & NASA - NOAA20 TAHUN 2025

Hari / Tanggal : Jum'at, 30-05-2025

Pukul : 16.00 WIB - 08.00 WIB

NO.	KECAMATAN	CONFIDENCE %			KEJADIAN (x)	LUAS KARHUTLA ± (Ha)
		L	M	H		
1	KURUN	-	-	-	-	-
2	KAHAYAN HULU UTARA	-	-	-	-	-
3	DAMANG BATU	-	-	-	-	-
4	SEPANG	-	-	-	-	-
5	MIRI MANASA	-	-	-	-	-
6	TEWAH	-	-	-	-	-
7	MANUHING	-	-	-	-	-
8	MANUHING RAYA	-	-	-	-	-
9	RUNGAN	-	-	-	-	-
10	RUNGAN HULU	-	-	-	-	-
11	RUNGAN BARAT	-	-	-	-	-
12	MIHING RAYA	-	-	-	-	-
TOTAL JUMLAH		-	-	-	-	-

NO.	KECAMATAN	DESA	LATITUDE	LONGITUDE	CONFIDENCE %			KET.
					L		H	
1	KURUN							
2	KAHAYAN HULU UTARA							
3	DAMANG BATU							
4	SEPANG							
5	MIRI MANASA							
6	TEWAH							
7	MANUHING							
8	MANUHING RAYA							
9	RUNGAN							
10	RUNGAN HULU							
11	RUNGAN BARAT							
12	MIHING RAYA							
TOTAL JUMLAH								

Tingkat Kepercayaan Hotspot :

L : Rendah

M : Sedang

H : Tinggi

Sumber : <https://sipongi.menlhk.go.id/>

--- s/d ---

Hari / Tanggal : Sabtu, 31-05-2025
Pukul : 08.00 WIB - 16.00 WIB

NO.	KECAMATAN	CONFIDENCE %			KEJADIAN (x)	LUAS KARHUTLA ± (Ha)
		L	M	H		
1	KURUN	-	-	-	-	-
2	KAHAYAN HULU UTARA	-	-	-	-	-
3	DAMANG BATU	-	-	-	-	-
4	SEPANG	-	-	-	-	-
5	MIRI MANASA	-	-	-	-	-
6	TEWAH	-	-	-	-	-
7	MANUHING	-	-	-	-	-
8	MANUHING RAYA	-	-	-	-	-
9	RUNGAN	-	-	-	-	-
10	RUNGAN HULU	-	-	-	-	-
11	RUNGAN BARAT	-	-	-	-	-
12	MIHING RAYA	-	-	-	-	-
TOTAL JUMLAH		-	-	-	-	-

NO.	KECAMATAN	DESA	LATITUDE	LONGITUD E	CONFIDENCE %			KET.
					L	M	H	
1	KURUN							
2	KAHAYAN HULU UTARA							
3	DAMANG BATU							
4	SEPANG							
5	MIRI MANASA							
6	TEWAH							
7	MANUHING							
8	MANUHING RAYA							
9	RUNGAN							
10	RUNGAN HULU							
11	RUNGAN BARAT							
12	MIHING RAYA							
TOTAL JUMLAH								

Tingkat Kepercayaan Hotspot :

L : Rendah
M : Sedang
H : Tinggi

Sumber : <https://sipongi.menlhk.go.id/>

PENDATAAN KEBAKARAN HUTAN DAN LAHAN

JENIS BENCANA : KARHUTLA

WAKTU BENCANA : 16.00 WIB

TANGGAL BENCANA : SABTU, 31 MEI 2025

LOKASI BENCANA : DESA / KELURAHAN : KECAMATAN :

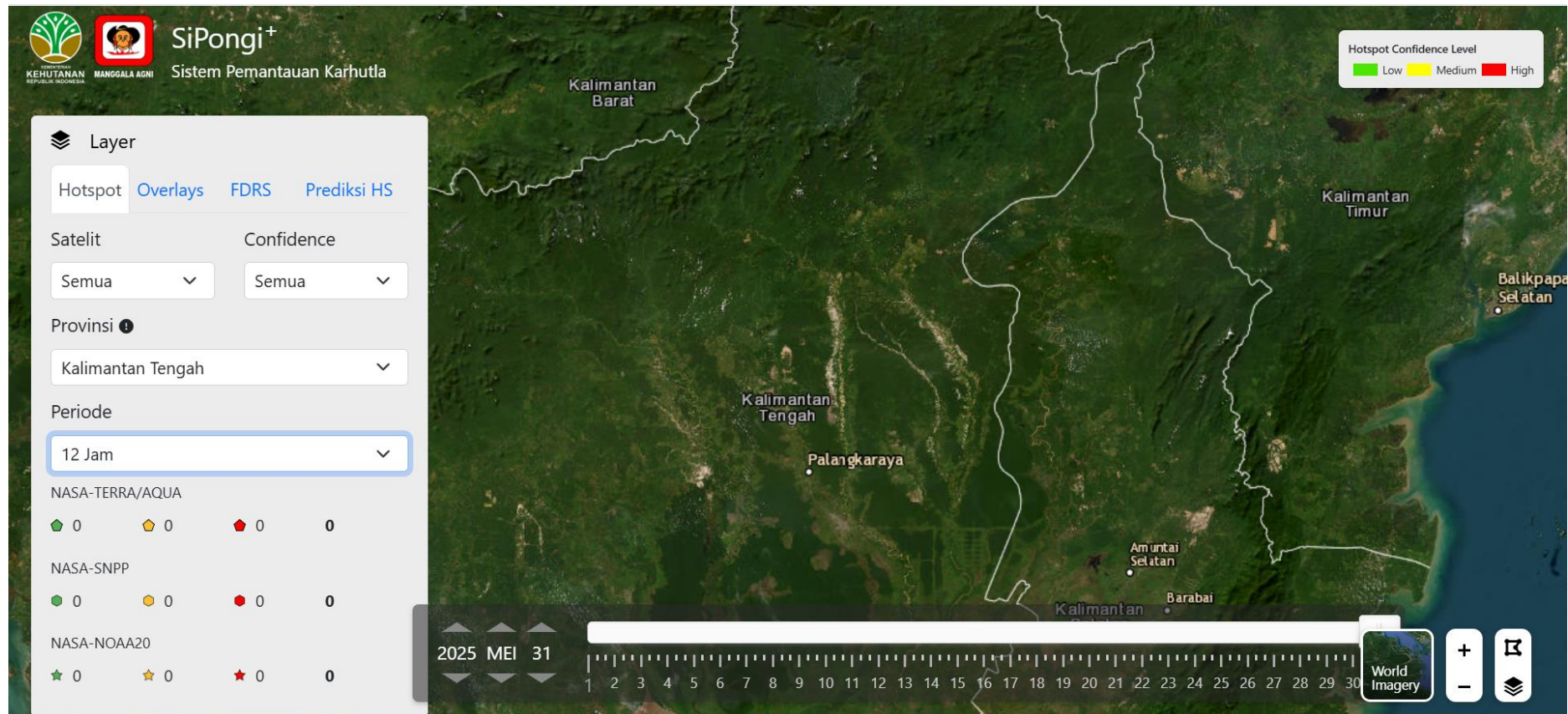
KOORDINAT		VEGETASI	JENIS TANAH	MORFOLOGI	LUAS TERBAKAR ± (Ha)	LAMA PEMADAMAN	PENYEBAB TERJADI	KORBAN JIWA
LATITUDE	LONGITUDE							

FASILITAS UMUM TERDAMPAK	KERUGIAN FINANSIAL (Rp.)	STATUS LAHAN	PEMILIK LAHAN	JUMLAH ANGGOTA PEMADAM	JUMLAH KENDARAAN PEMADAM	JUMLAH PERALATAN PEMADAM

DESKRIPSI : Tidak Ada Kegiatan Posko

KOORDINATOR LAPANGAN,

HOTSPOT DI KABUPATEN GUNUNG MAS TANGGAL 31 MEI 2025 : NIHIL



HASIL PEMANTAUAN HARI INI : NIHIL

KEGIATAN PETUGAS PIKET BPBD KABUPATEN GUNUNG MAS :

1. Melakukan Monitoring / Pemantauan Bencana Banjir, Tanah Longsor, serta Kebakaran Pekarangan Perumahan Tahun 2025 di Kabupaten Gunung Mas.
2. Berkoordinasi dengan TNI, POLRI, Kepala Desa, dan Camat di Kabupaten Gunung Mas apabila terjadi Bencana.

Dokumentasi Pemantauan **TIM TRC BPBD Kabupaten Gunung Mas** : **NIHIL**

Demikian Laporan Harian Kabupaten Gunung Mas Sore Hari / Tgl. : **Sabtu. 31 Mei 2025**
Pukul : 16.00 WIB