



**BADAN PENANGGULANGAN BENCANA DAERAH  
PROVINSI KALIMANTAN UTARA**

**LAPORAN HARIAN  
Senin, 03 Februari 2025**

---

Dilaporkan kejadian bencana alam dan bencana non alam serta prakiraan cuaca di wilayah Provinsi Kalimantan Utara yang terjadi hari **Jumat, 31 Januari 2025** pukul 16.00 WITA, sampai hari **Senin, 3 Februari 2025** pukul 16.00 WITA, sebagai berikut :

**I. Kejadian Bencana (Berisi mengenai informasi kejadian bencana)**

**Kab. Nunukan**

**Laka Transportasi (Laut)**

Pada Hari Rabu Tanggal 29 Januari 2025 Pukul 11.00 WITA bertempat di Perairan Kinabasan, Kel. Nunukan Barat, Kec. Nunukan, Kab. Nunukan (di perairan wilayah sekitar Pulau Tinabasan Nunukan Barat Kec Nunukan dgn koordinat N 4°05'15.7" dan E 117°33'35.2") telah terjadi Kecelakaan Laut Speedboat Cinta Putri dengan Motoris a/n Wawan

A. Jumlah Penumpang : 16 orang

B. Jumlah Korban:

- 1) 8 orang selamat
- 2) 3 orang meninggal
- 3) 5 orang masih dalam pencarian

1. Hasil pencarian Hari Pertama ( 29/01/2025):

- korban ditemukan selamat 8 org
- korban ditemukan MD 4 org
- korban belum ditemukan 4 org

2. Hasil pencarian Hari ke-2 (30/01/2025) :

- total korban selamat 10 org, setelah hari ini ada 2 korban selamat yg melaporkan diri ke Posko SAR
- korban ditemukan MD hari ini 3 orang di sekitar lokasi kejadian di daerah rumput laut warga
- total korban ditemukan MD hingga sore hari ini menjadi 7 org
- korban belum ditemukan 1 org

3. Hasil pencarian Hari ke-3 :

- total korban selamat 10 org
- tidak ada korban yg ditemukan hari ini
- total korban ditemukan MD hingga sore hari ini masih 7 org, tidak ada penambahan jumlah korban ditemukan
- korban belum ditemukan 1 org

4. Operasi pencarian korban kecelakaan speedboat di Nunukan memasuki hari ke-6 hari ini Senin tgl 3 Februari 2025, 1 korban masih dalam pencarian oleh Tim SAR Gabungan

5. Personil yg terlibat :












- BPBD Nnk : 13 org, Basarnas Pos Nnk, Polisi, TNI , KSOP, warga
- keluarga korban

6. Peralatan yg digunakan :

- mobil rescue BPBD 1 unit
- speedboat rescue BPBD bermesin 40pk 1 unit
- armada tim SAR gabungan dr msg2 instansi terkait

II. Prakiraan Cuaca Wilayah

Prakiraan cuaca di wilayah Provinsi Kalimantan Utara hari **Senin** tanggal **3 Februari 2025** dilaporkan sebagai berikutnya.

Kab. / Kota	Sen, 03 Feb	Sel, 04 Feb	Rab, 05 Feb	Kam, 06 Feb	Jum, 07 Feb	Sab, 08 Feb
Bulungan <a href="#">↗</a>	 Berawan	 Hujan Petir	 Hujan Ringan	 Hujan Ringan	 Hujan Ringan	 Petir
	 23-30 °C	 22-31 °C	 22-30 °C	 23-29 °C	 23-31 °C	 23-25 °C
	 70-98%	 65-99%	 66-99%	 76-99%	 62-99%	 95-99%
Malinau <a href="#">↗</a>	 Berawan	 Hujan Ringan	 Hujan Ringan	 Petir	 Hujan Petir	 Petir
	 21-28 °C	 21-26 °C	 20-28 °C	 20-27 °C	 20-29 °C	 20-26 °C
	 67-97%	 73-98%	 68-99%	 69-98%	 60-99%	 79-98%
Nunukan <a href="#">↗</a>	 Hujan Ringan	 Hujan Ringan	 Hujan Ringan	 Petir	 Hujan Sedang	 Petir
	 23-31 °C	 22-30 °C	 22-31 °C	 23-29 °C	 22-31 °C	 23-30 °C
	 58-99%	 64-99%	 62-99%	 74-99%	 62-99%	 69-99%
Tana Tidung <a href="#">↗</a>	 Hujan Petir	 Hujan Petir	 Hujan Petir	 Hujan Ringan	 Hujan Petir	 Petir
	 23-31 °C	 22-31 °C	 23-31 °C	 24-30 °C	 24-32 °C	 24-31 °C
	 65-99%	 64-99%	 64-99%	 67-99%	 63-99%	 68-99%
Kota Tarakan <a href="#">↗</a>	 Hujan Ringan	 Hujan Petir	 Hujan Petir	 Hujan Ringan	 Hujan Ringan	 Petir
	 25-29 °C	 24-30 °C	 24-30 °C	 25-30 °C	 25-30 °C	 25-29 °C
	 76-95%	 69-96%	 69-96%	 69-97%	 69-97%	 76-97%

III. Prakiraan Gelombang Tinggi

Prakiraan cuaca pelabuhan KUPI Tanah Kuning Bulungan di wilayah perairan Kalimantan Utara 0.5 (Tenang) Senin, 03 Februari 2025 08:00 WIB.

Cuaca : Hujan Ringan  
Kecepatan Angin : 5 knot  
Arah Angin : dari Barat Laut  
Arus : 0,04ke Tenggara

- Nihil.

- 1. STASIUN METEOROLOGI MARITIM BITUNG
- 2. MHEWS
- 3. [maritim.bmkg.go.id](#)
- 4. [lapan.go.id](#)
- 5. [bmkg.go.id](#)

INFO HOT SPOT

#### IV. Kegiatan

1. Memantau keadaan dan siaga bencana di Kalimantan Utara;
2. Melakukan Pemantauan dan monitoring 5 Kabupaten/Kota melalui Radio Komunikasi antar wilayah, Radio SSB, 40 Meter Band dan 2 Meter Band, Whats App, dan Call Center;
3. Staf dan SPB BPBD Provinsi Kalimantan Utara tetap dalam Keadaan Siap Siaga;
4. Melakukan pengamatan serta mencari informasi melalui situs terkait seperti BNPB dan BMKG;
5. Melakukan kegiatan rutin peringatan dini, administrasi dan pelaporan.

Demikian Laporan Harian BPBD Provinsi Kalimantan Utara, Salam Tangguh Salam Kemanusiaan.


Tanjung Selor, 3 Februari 2025

Pranata Bencana

Kepala Bidang Kedaruratan dan Logistik



Mira Noviyani, A.Md  
Nip. 19861126 201802 2 002



LEWI LAWAI, S.Sos., M.AP  
NIP. 19691010 199803 1 013

**BPBD Prov. Kalimantan Utara**

**Alamat :** Jl. Cendana, Tanjung Selor. Kode Pos 77211

**No Telp/Fax :** (0552) 21727

**Email :** [bpbdkaltara@gmail.com](mailto:bpbdkaltara@gmail.com)

**Facebook :** BPBD Provinsi Kalimantan Utara

**Frekuensi radio:** VHF 16.9525 Mhz, VHF 14.8525 Mhz

Dokumentasi pencarian laka Laut hari ke 3 di Kab. Nunukan



NOTE 40  
2025.01.31 13:16

24mm f/1.89 1/90s ISO50  
4°2'30"N 117°50'18"E



NOTE 40  
2025.01.31 13:16

24mm f/1.89 1/61s ISO50  
4°2'31"N 117°50'40"E



31 Jan 2025, 11.19



Operasi pencarian korban kecelakaan speedboat di Nunukan memasuki hari ke-6 hari ini Senin tgl 3 Februari 2025, 1 korban masih dalam pencarian oleh Tim SAR Gabungan

