



BADAN PENANGGULANGAN BENCANA DAERAH
PROVINSI KALIMANTAN UTARA

LAPORAN HARIAN
Rabu, 11 September 2024


Dilaporkan kejadian bencana alam dan bencana non alam serta prakiraan cuaca di wilayah Provinsi Kalimantan Utara yang terjadi hari **Selasa, 10 September 2024** pukul 16.00 WITA, sampai hari **Rabu, 11 September 2024** pukul 16.00 WITA, sebagai berikut :

I. Kejadian Bencana (Berisi mengenai informasi kejadian bencana)

Kab. Bulungan
KARHUTLA
Telah terjadi karhutla di Tanah kuning RT 08, pada hari Selasa 10 September 2024 pukul : 14.00 wita, luas lahan yang terbakar masih dalam pendataan.

II. Prakiraan Cuaca Wilayah

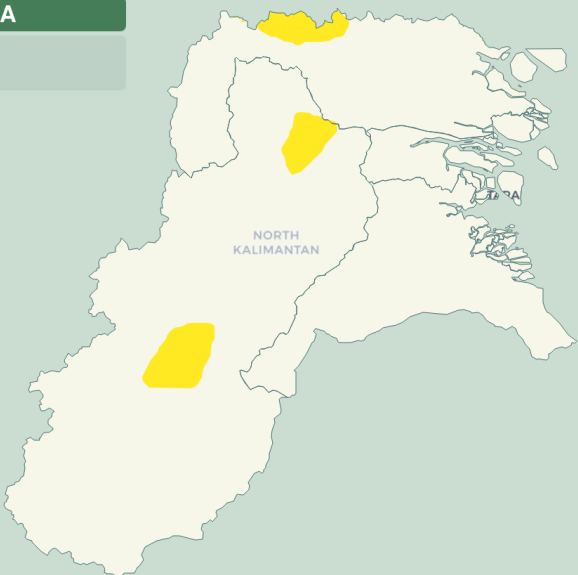
Prakiraan cuaca di wilayah Provinsi Kalimantan Utara hari **Rabu** tanggal **11 September 2024** dilaporkan sebagai berikutnya.



**PRAKIRAAN BERBASIS DAMPAK HUJAN LEBAT
WILAYAH KALIMANTAN UTARA**
Valid ; 10 September 2024 Pkl. 07.00 WIB s/d 11 September 2024 Pkl. 07.00 WIB

WASPADA

- Nunukan
- Malinau



Kategori

- AWAS
- SIAGA
- WASPADA


DAMPAK

- Jembatan yang rendah tidak dapat dilintasi.
- Terjadi longsor, guguran bebatuan atau erosi tanah dalam skala menengah.
- Volume aliran sungai meningkat/banjir.
- Aliran banjir berbahaya dan mengganggu aktivitas masyarakat dalam skala menengah.

YANG HARUS DILAKUKAN

- Berhati-hati jika beraktivitas di luar rumah.
- Memperbarui informasi melalui media massa maupun media sosial.
- Mencari informasi melalui pihak-pihak terkait kebencanaan.
- Tidak beraktivitas di luar rumah jika tidak mendesak.
- Berkoordinasi dengan pihak-pihak terkait kebencanaan.

<https://signature.bmkg.go.id>

 @infobmkg

Call Center 196

Pusat Meteorologi Publik

III. Prakiraan Gelombang Tinggi

Prakiraan gelombang laut maksimum di wilayah perairan Kalimantan Utara 0.5 - 0.25 m (Rendah) Rabu, 11 September 2024 19:00 WIB Sampai Kamis, 12 September 2024 07:00 WIB

Cuaca : Berawan
Kecepatan Angin : 3 – 15 knots
Arah Angin : Tenggara - Barat Daya

Peringatan

- *Nihil.*

1. STASIUN METEOROLOGI MARITIM BITUNG
2. MHEWS
3. maritim.bmkg.go.id
4. lapan.go.id
5. bmkg.go.id

INFO HOT SPOT

IV. Kegiatan

1. Memantau keadaan dan siaga bencana di Kalimantan Utara;
2. Melakukan Pemantauan dan monitoring 5 Kabupaten/Kota melalui Radio Komunikasi antar wilayah, Radio SSB, 40 Meter Band dan 2 Meter Band, Whats App, dan Call Center;
3. Staf dan SPB BPBD Provinsi Kalimantan Utara tetap dalam Keadaan Siap Siaga;
4. Melakukan pengamatan serta mencari informasi melalui situs terkait seperti BNPB dan BMKG;
5. Melakukan kegiatan rutin peringatan dini, administrasi dan pelaporan.


Demikian Laporan Harian BPBD Provinsi Kalimantan Utara, Salam Tangguh Salam Kemanusiaan.

Tanjung Selor, 11 September 2024

Pranata Bencana

Analisis Kebencanaan Ahli Muda


Mira Noviyani, A.Md
Nip. 19861126 201802 2 002


LEWI LAWAI, S.Sos., M.AP
NIP. 19691010 199803 1 013

BPBD Prov. Kalimantan Utara

Alamat : Jl. Cendana, Tanjung Selor. Kode Pos 77211

No Telp/Fax : (0552) 21727

Email : bpbdkaltara@gmail.com

Facebook : BPBD Provinsi Kalimantan Utara

Frekuensi radio: VHF 16.9525 Mhz, VHF 14.8525 Mhz

Dokumentasi

