



**LAPORAN HARIAN PRAKIRAAN CUACA,
KEJADIAN BANJIR, TANAH LONGSOR &
KEBAKARAN PEKARANGAN PERUMAHAN - HUTAN DAN LAHAN
BPBD KABUPATEN GUNUNG MAS
TAHUN 2024**

Selamat Sore, mohon izin melaporkan, informasi terkait kondisi di Kabupaten Gunung Mas saat ini :
Hari / Tgl. : Jumat, 26 Juli 2024
Pukul : 16.00 WIB

I. KONDISI TERKINI

Prakiraan Cuaca Tanggal 26-07-2024, Pantauan



Dilaporkan Sebagai Berikut :

Kecamatan	Prakiraan Cuaca		Suhu (°C)	Kelembapan (%)
	Pagi - Siang	Sore - Malam		
Kuala Kurun	Berawan	Hujan Ringan	26-33°C	60-90
Kahayan Hulu Utara	Berawan	Hujan Ringan	26-33°C	60-90
Damang Batu	Berawan	Hujan Ringan	26-33°C	60-90
Sepang	Berawan	Hujan Ringan	26-33°C	60-90
Miri Manasa	Berawan	Hujan Ringan	26-33°C	60-90
Tewah	Berawan	Hujan Ringan	26-33°C	60-90
Manuhing	Berawan	Hujan Ringan	26-33°C	60-90
Manuhing Raya	Berawan	Hujan Ringan	26-33°C	60-90
Rungan	Berawan	Hujan Ringan	26-33°C	60-90
Rungan Hulu	Berawan	Hujan Ringan	26-33°C	60-90
Rungan Barat	Berawan	Hujan Ringan	26-33°C	60-90
Mihing Raya	Berawan	Hujan Ringan	26-33°C	60-90

II.a . DATA BANJIR TAHUN 2024



BADAN PENANGGULANGAN BENCANA DAERAH KABUPATEN GUNUNG MAS
JLN. LETJEND. SOEPRAPTO, KEL. TAMPANG TUMBANG ANJIR, KEC. KURUN, KAB. GUNUNG MAS

KEJADIAN BANJIR PADA HARI : JUM'AT, 26 JULI 2024

DATA KEJADIAN BANJIR :

No.	Nama Kecamatan	Desa	KK	Jumlah				Fasilitas Umum						Keterangan
				Dewasa		Anak	Jiwa	Tempa Ibadah			Sekolah	Puskesmas	Lain-lain	
				L	P			Mesjid	Gereja	Balai Hindu				
1														-
Data Terakhir														

DATA KEJADIAN BANJIR :

No.	Nama Kecamatan	Desa	KK	Jumlah				Fasilitas Umum						Keterangan
				Dewasa		Anak	Jiwa	Tempa Ibadah			Sekolah	Puskesmas	Lain-lain	
				L	P			Mesjid	Gereja	Balai Hindu				
1														-
Data Terakhir														

II.b. DATA BANJIR TAHUN 2024

Kecamatan/Kota	Bulan												Kejadian (x)
	1	2	3	4	5	6	7	8	9	10	11	12	
Kurun	-	-	-	-	-	1	1						Desa Tampang Tumbang Anjir (30 Juni 2024 s/d 01 Juli 2024)
Kahayan Hulu Utara	-	-	-	-	-	-	-						
Damang Batu	-	-	-	-	-	-	-						
Sepang	-	-	-	-	-	-	-						
Miri Manasa	-	-	-	-	1	-	-						Desa Tumbang Napoi (08 Mei 2024)
Tewah	-	-	-	-	-	-	-						
Manuhing	-	-	-	-	-	-	-						
Manuhing Raya	-	-	-	-	-	1	-						Desa Tumbang Oroi (14 Juni 2024)
Rungan	-	-	1	-	-	-	-						Desa Tumbang Malahoi (14 Maret 2024)
Rungan Hulu	-	-	1	-	-	-	-						Desa Tumbang Lapan (14 Maret 2024)
Rungan Barat	-	-	-	-	-	-	-						
Mihing Raya	-	-	-	-	-	-	-						

III. DATA TANAH LONGSOR TAHUN 2024

Kecamatan/Kota	Bulan												Kejadian (x)
	1	2	3	4	5	6	7	8	9	10	11	12	
Kurun	-	-	-	-	-	-	-						
Kahayan Hulu Utara	-	-	-	-	-	-	-						
Damang Batu	-	-	-	-	-	-	-						
Sepang	-	-	-	-	-	-	-						
Miri Manasa	-	-	-	-	-	-	-						
Tewah	-	-	-	-	-	-	-						
Manuhing	-	-	-	-	-	-	-						
Manuhing Raya	-	-	-	-	-	-	-						
Rungan	-	-	-	-	-	-	-						
Rungan Hulu	-	-	-	-	-	-	-						
Rungan Barat	-	-	-	-	-	-	-						
Mihing Raya	-	-	-	-	-	-	-						

IV. DATA KEBAKARAN PEKARANGAN / PERUMAHAN TAHUN 2024

Kecamatan/Kota	Bulan												Kejadian (x)
	1	2	3	4	5	6	7	8	9	10	11	12	
Kurun	-	-	-	-	-	-	-						
Kahayan Hulu Utara	-	-	-	-	-	-	-						
Damang Batu	-	-	-	-	-	-	-						
Sepang	-	-	-	-	-	-	-						
Miri Manasa	-	-	-	-	-	-	-						
Tewah	-	-	-	-	-	-	-						
Manuhing	-	-	-	-	-	-	-						
Manuhing Raya	-	-	-	-	-	-	-						
Rungan	-	-	-	-	-	-	-						
Rungan Hulu	-	-	-	-	-	-	-						
Rungan Barat	-	-	-	-	-	-	-						
Mihing Raya	-	-	-	-	-	-	-						

V. DATA ORANG HILANG / TENGGE LAM TAHUN 2024

Kecamatan/Kota	Bulan												Kejadian (x)
	1	2	3	4	5	6	7	8	9	10	11	12	
Kurun	-	-	-	1	-	-	-						Desa Teluk Nyatu (kejadian & ditemukan 03 April 2024) = 1 jiwa
Kahayan Hulu Utara	-	-	-	-	-	-	-						
Damang Batu	-	-	-	-	-	-	-						
Sepang	-	-	1	-	-	-	-						Desa Sepang Kota (kejadian 09 Maret 2024 s/d ditemukan 11 Maret 2024) = 1 jiwa
Miri Manasa	-	-	-	-	-	-	-						
Tewah	-	-	-	-	-	-	-						
Manuhing	-	-	-	-	-	-	-						
Manuhing Raya	-	-	-	-	-	-	-						
Rungan	-	-	-	-	-	-	-						
Rungan Hulu	-	-	-	-	-	-	-						
Rungan Barat	-	-	-	-	-	-	-						
Mihing Raya	-	-	-	-	-	-	-						

VI. DATA KEBAKARAN HUTAN DAN LAHAN TAHUN 2024

Hari / Tanggal : Kamis, 25-07-2024
Pukul : 16.00 WIB - 08.00 WIB

NO.	KECAMATAN	KEJADIAN (x)	LUAS KARHUTLA ± (Ha)
1	KURUN	-	-
2	KAHAYAN HULU UTARA	-	-
3	DAMANG BATU	-	-
4	SEPANG	-	-
5	MIRI MANASA	-	-
6	TEWAH	-	-
7	MANUHING	-	-
8	MANUHING RAYA	-	-
9	RUNGAN	1	±20 Ha
10	RUNGAN HULU	-	-
11	RUNGAN BARAT	-	-
12	MIHING RAYA	-	-
TOTAL JUMLAH		1	±20 Ha

--- s/d ---

Hari / Tanggal : Jumat, 26-07-2024
Pukul : 08.00 WIB - 16.00 WIB

NO.	KECAMATAN	KEJADIAN (x)	LUAS KARHUTLA ± (Ha)
1	KURUN	-	-
2	KAHAYAN HULU UTARA	-	-
3	DAMANG BATU	-	-
4	SEPANG	-	-
5	MIRI MANASA	-	-
6	TEWAH	-	-
7	MANUHING	-	-
8	MANUHING RAYA	-	-
9	RUNGAN	-	-
10	RUNGAN HULU	-	-
11	RUNGAN BARAT	-	-
12	MIHING RAYA	-	-
TOTAL JUMLAH		-	-

VII. DATA HOTSPOT SATELIT NASA - MODIS, NASA - SNPP, & NASA - NOAA20 TAHUN 2024

Hari / Tanggal : Kamis, 25-07-2024
Pukul : 16.00 WIB - 08.00 WIB

NO.	KECAMATAN	CONFIDENCE %			KEJADIAN (x)	LUAS KARHUTLA ± (Ha)
		L	M	H		
1	KURUN	-	-	-	-	-
2	KAHAYAN HULU UTARA	-	-	-	-	-
3	DAMANG BATU	-	-	-	-	-
4	SEPANG	-	-	-	-	-
5	MIRI MANASA	-	-	-	-	-
6	TEWAH	-	-	-	-	-
7	MANUHING	-	-	-	-	-
8	MANUHING RAYA	-	-	-	-	-
9	RUNGAN	-	-	1	1	-
10	RUNGAN HULU	-	-	-	-	-
11	RUNGAN BARAT	-	-	-	-	-
12	MIHING RAYA	-	1	-	1	-
TOTAL JUMLAH		-	1	1	2	-

NO.	KECAMATAN	DESA	LATITUDE	LONGITUDE	CONFIDENCE %			KET.
					L	M	H	
1	KURUN	-	-	-	-	-	-	-
2	KAHAYAN HULU UTARA	-	-	-	-	-	-	-
3	DAMANG BATU	-	-	-	-	-	-	-
4	SEPANG	-	-	-	-	-	-	-
5	MIRI MANASA	-	-	-	-	-	-	-
6	TEWAH	-	-	-	-	-	-	-
7	MANUHING	-	-	-	-	-	-	-
8	MANUHING RAYA	-	-	-	-	-	-	-
9	RUNGAN	Kelurahan Jakatan Raya	-1.28715S	113.55506E	-	-	1	-
10	RUNGAN HULU	-	-	-	-	-	-	-
11	RUNGAN BARAT	-	-	-	-	-	-	-
12	MIHING RAYA	Kelurahan Kampuri	-1.33012S	113.96765S	1	-	-	-
TOTAL JUMLAH		-	-	-	1	-	1	-

Tingkat Kepercayaan Hotspot :

L : Rendah
M : Sedang
H : Tinggi

Sumber : <https://sipongi.menlhk.go.id/>

--- s/d ---
Hari / Tanggal : Jumat, 26-07-2024
Pukul : 08.00 WIB - 16.00 WIB

NO.	KECAMATAN	CONFIDENCE %			KEJADIAN (x)	LUAS KARHUTLA ± (Ha)
		L	M	H		
1	KURUN	-	-	-	-	-
2	KAHAYAN HULU UTARA	-	-	-	-	-
3	DAMANG BATU	-	-	-	-	-
4	SEPANG	-	-	-	-	-
5	MIRI MANASA	-	-	-	-	-
6	TEWAH	-	-	-	-	-
7	MANUHING	-	-	-	-	-
8	MANUHING RAYA	-	1	-	1	-
9	RUNGAN	-	1	-	1	-
10	RUNGAN HULU	-	-	-	-	-
11	RUNGAN BARAT	-	-	-	-	-
12	MIHING RAYA	-	1	-	1	-
TOTAL JUMLAH		-	3	-	3	-

NO.	KECAMATAN	DESA	LATITUDE	LONGITUDE	CONFIDENCE %			KET.
					L	M	H	
1	KURUN	-	-	-	-	-	-	-
2	KAHAYAN HULU UTARA	-	-	-	-	-	-	-
3	DAMANG BATU	-	-	-	-	-	-	-
4	SEPANG	-	-	-	-	-	-	-
5	MIRI MANASA	-	-	-	-	-	-	-
6	TEWAH	-	-	-	-	-	-	-
7	MANUHING	-	-	-	-	-	-	-
8	MANUHING RAYA	Putat Durei	-1.30391S	113.29848E	-	1	-	-
9	RUNGAN	Bereng Malaka	-1.55621S	113.66221E	-	1	-	-
10	RUNGAN HULU	-	-	-	-	-	-	-
11	RUNGAN BARAT	-	-	-	-	-	-	-
12	MIHING RAYA	Kelurahan Kampuri	-1.32565S	113.96935E	-	1	-	-
TOTAL JUMLAH		-	-	-	-	2	-	-

Tingkat Kepercayaan Hotspot :

L : Rendah
M : Sedang
H : Tinggi

Sumber : <https://sipongi.menlhk.go.id/>

PENDATAAN KEBAKARAN HUTAN DAN LAHAN

JENIS BENCANA : KARHUTLA

WAKTU BENCANA : WIB

TANGGAL BENCANA : JUMAT, 26 JULI 2024

LOKASI BENCANA : DESA / KELURAHAN :

KECAMATAN :

KOORDINAT		VEGETASI	JENIS TANAH	MORFOLOGI	LUAS TERBAKAR ± (Ha)	LAMA PEMADAMAN	PENYEBAB TERJADI	KORBAN JIWA
LATITUDE	LONGITUDE							
		-	-	-	-	-	-	-

FASILITAS UMUM TERDAMPAK	KERUGIAN FINANSIAL (Rp.)	STATUS LAHAN	PEMILIK LAHAN	JUMLAH ANGGOTA PEMADAM	JUMLAH KENDARAAN PEMADAM	JUMLAH PERALATAN PEMADAM
-	-	-	-	-	-	-

DESKRIPSI :

KOORDINATOR LAPANGAN,

PENDATAAN KEBAKARAN HUTAN DAN LAHAN

JENIS BENCANA : KARHUTLA
WAKTU BENCANA : 18.40-21.31 WIB
TANGGAL BENCANA : KAMIS, 25 JULI 2024
LOKASI BENCANA : DESA / KELURAHAN : JAKATAN RAYA KECAMATAN : RUNGAN

KOORDINAT		VEGETASI	JENIS TANAH	MORFOLOGI	LUAS TERBAKAR ± (Ha)	LAMA PEMADAMAN	PENYEBAB TERJADI	KORBAN JIWA
LATITUDE	LONGITUDE							
-1.312582	113.554808	- Semak Belukar - Kebun Karet	Kuning	-	±20 Ha	± 3 Jam	Karena Masyarakat Setempat	-

FASILITAS UMUM TERDAMPAK	KERUGIAN FINANSIAL (Rp.)	STATUS LAHAN	PEMILIK LAHAN	JUMLAH ANGGOTA PEMADAM	JUMLAH KENDARAAN PEMADAM	JUMLAH PERALATAN PEMADAM
Sarang Walet	-	-	-	- TNI - POLRI - DAMKAR - MASYARAKAT	-	- Selang

DESKRIPSI :

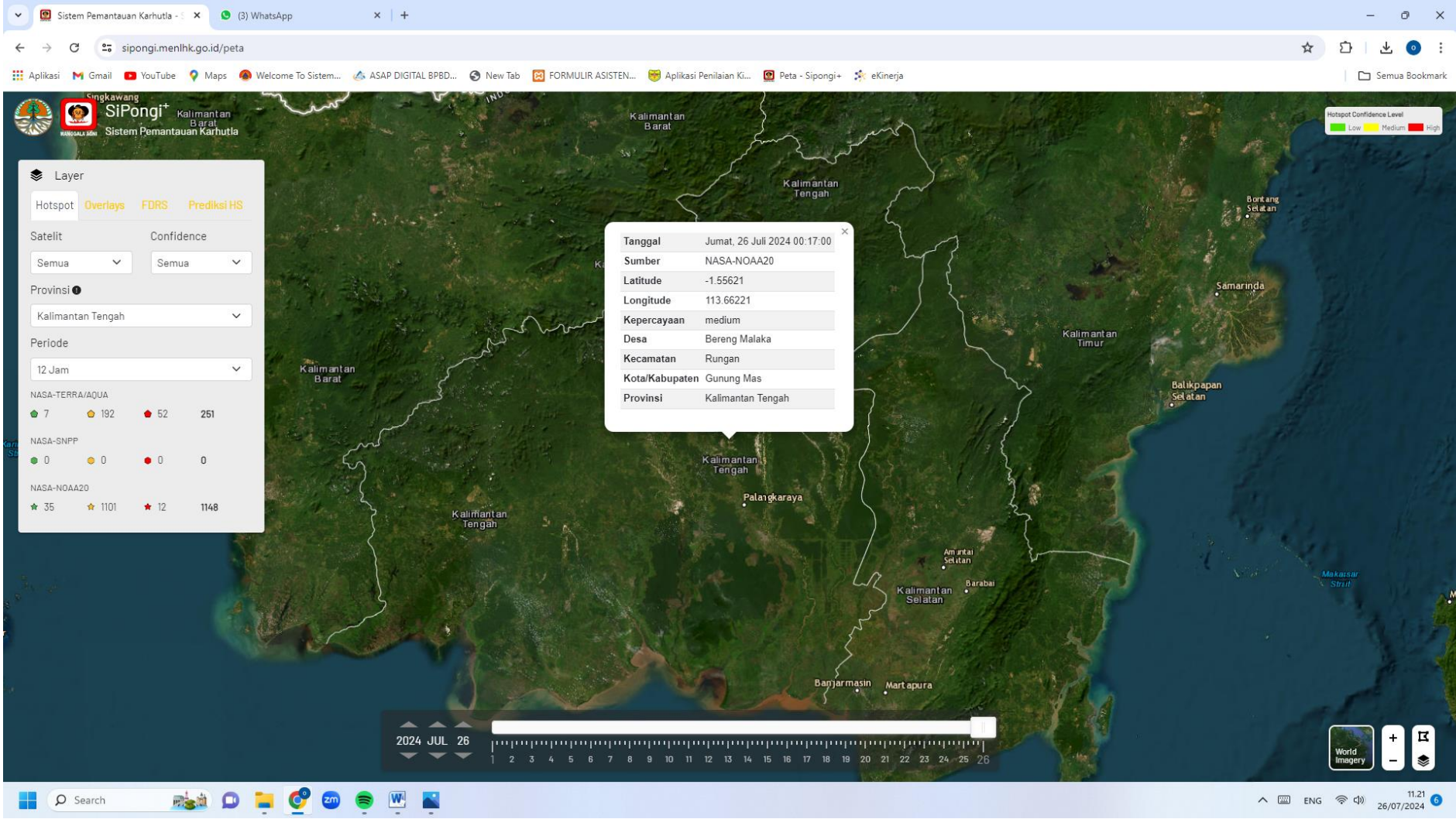
KOORDINATOR LAPANGAN,

KEBAKARAN HUTAN DAN LAHAN TANGGAL 25 JULI 2024 DI KECAMATAN RUNGAN





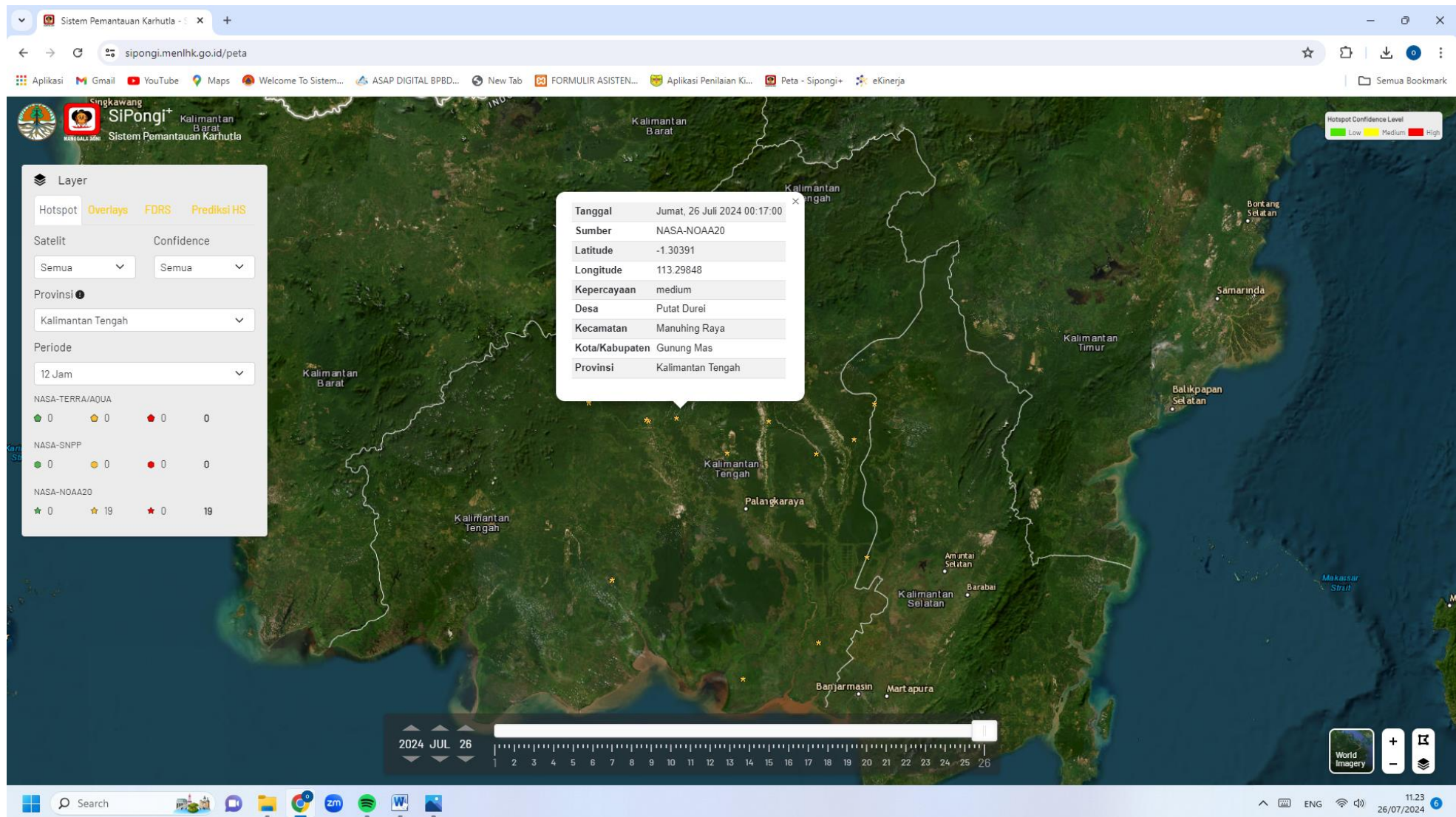
HOTSPOT TANGGAL 26 JULI 2024 DI KABUPATEN GUNUNG MAS



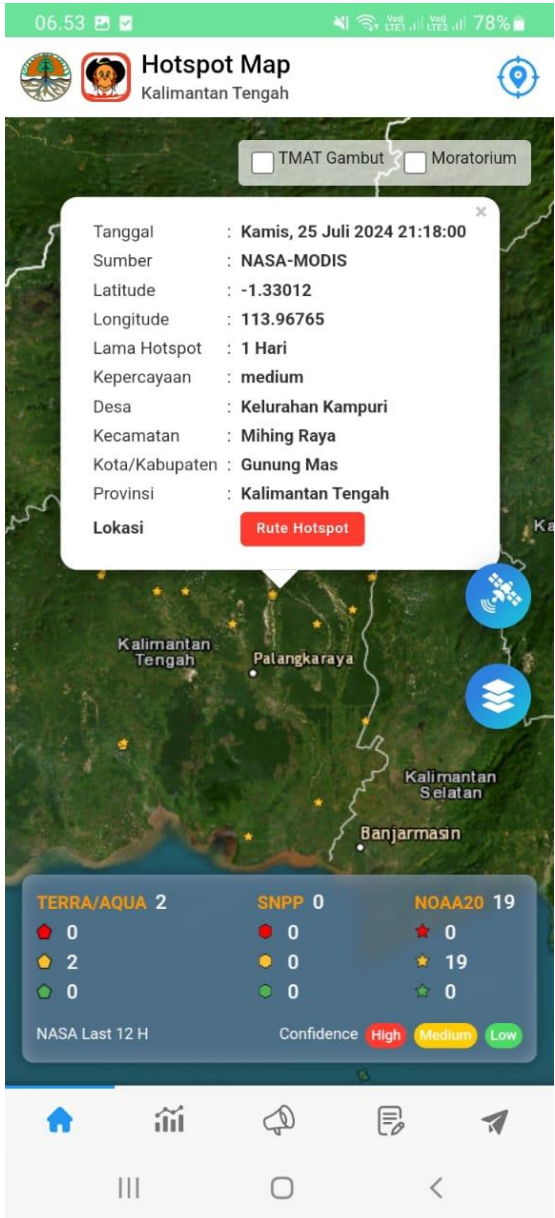
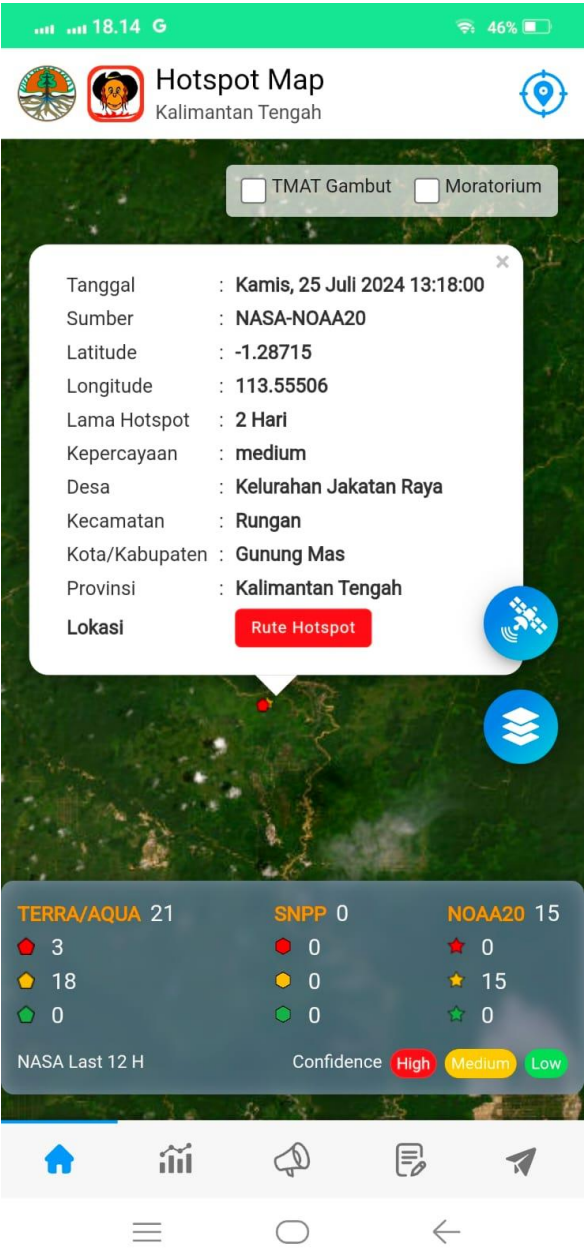
The screenshot displays the SiPongi+ web application interface. The main map shows Kalimantan, Indonesia, with various regions labeled. A popup window provides details for a specific hotspot:

Tanggal	Jumat, 26 Juli 2024 00:17:00
Sumber	NASA-NOAA20
Latitude	-1.32565
Longitude	113.96935
Kepercayaan	medium
Desa	Kelurahan Kampuri
Kecamatan	Mihing Raya
Kota/Kabupaten	Gunung Mas
Provinsi	Kalimantan Tengah

The left sidebar contains filters for Layer (Hotspot, Overlays, FDRS, Prediksi HS), Satellite (Semua), Confidence (Semua), Provinsi (Kalimantan Tengah), and Periode (12 Jam). It also displays data for NASA-TERRA/AQUA, NASA-SNPP, and NASA-NOAA20, showing counts for different confidence levels (Green, Yellow, Red, and a fourth column).



HOTSPOT TANGGAL 25 JULI 2024 DI KABUPATEN GUNUNG MAS



HASIL PEMANTAUAN HARI INI : NIHIL

KEGIATAN PETUGAS PIKET BPBD KABUPATEN GUNUNG MAS :

- 1. Melakukan Monitoring / Pemantauan Bencana Banjir, Tanah Longsor, serta Kebakaran Pekarangan Perumahan Tahun 2024 di Kabupaten Gunung Mas.
- 2. Berkoordinasi dengan TNI, POLRI, Kepala Desa, dan Camat di Kabupaten Gunung Mas apabila terjadi Bencana.

Dokumentasi Pemantauan **TIM TRC BPBD Kabupaten Gunung Mas** : **NIHIL**

Demikian Laporan Harian Kabupaten Gunung Mas Sore Hari / Tgl. : **Jum’at, 26 Juli 2024**
Pukul : **16.00 WIB**