



**BADAN PENANGGULANGAN BENCANA DAERAH  
PROVINSI KALIMANTAN UTARA**

**LAPORAN HARIAN  
Senin, 24 Juni 2024**

Dilaporkan kejadian bencana alam dan bencana non alam serta prakiraan cuaca di wilayah Provinsi Kalimantan Utara yang terjadi hari **Jumat, 21 Juni 2024** pukul 16.00 WITA, sampai hari **Senin, 24 Juni 2024** pukul 16.00 WITA, sebagai berikut :

**I. Kejadian Bencana (Berisi mengenai informasi kejadian bencana)**

**Kab. Nunukan**

**Kebakaran Bangunan**

Data Kejadian Kebakaran :

1. Hari/ Tanggal : Sabtu, 22 Juni 2024
2. Laporan diterima : Pukul.05.04 Wita
3. Nama Pelapor : Normansyah ( Umur 21 Thn )
4. LKP : Desa Mansalong Rt.I kecamatan Lumbis
5. Jenis Kebakaran : Pemukiman Rumah
6. Jam/Waktu Ke LKP : Kurang Lebih 3 ( Tiga ) Menit
7. Jam/Waktu pemadaman dan pendinginan : Pukul, 05.07 S/d 08.02 Wita

Data korban :

1. Madalia usia 8 tahun ( luka bakar )
2. Kurdi usia 22 tahun ( luka bakar )
3. Kalia usia 65 tahun ( luka bakar )
4. Julia usia 24 tahun ( luka bakar )
5. Julin usia 32 tahun ( luka bakar )
6. Ginanding usia 28 tahun ( luka bakar )
7. Selina usia 9 tahun ( luka bakar )
8. Yayun usia 34 tahun ( luka bakar )
9. Hengki usia 17 tahun ( luka bakar )
10. Batetek usia 17 tahun ( luka bakar )
11. Nampayol usia 32 tahun ( luka bakar )
12. Lili usia 27 tahun ( luka bakar )
13. Walod usia 60 tahun ( luka bakar ) keterangan pelaku pembakaran

Jumlah korban :

1. Laki 8 ( delapan ) orang
2. Perempuan 5 ( lima ) orang

**Kab. Bulungan**

**Banjir**

Hari sabtu, 22 Juni 2024

Terkait kejadian banjir di Desa Tanjung Agung, Desa Wonomulyo, Desa Metun saju, Desa pura saju, Dari informasi yang didapat kan di lapangan akibat curah hujan yang tinggi sehingga terjadi luapan air yang sangat tinggi, Air mulai naik di desa tanjung Agung pukul 12.00 wita tengah malam, dan terjadi luapan yg tinggi di desa Wonomulyo pukul 9.00 WITA, BPBD Kab. Bulungan dan Prov. Kaltara bergerak dengan mengevakuasi warga yang membutuh kan pertolongan, Kondisi di lapangan saat ini seluruh aktivitas kendaraan di Hentikan, sambil menunggu kondisi air yang semakin surut, serta terjadi gangguan jaringan telpon karena kondisi travo Masi terendam. Ada 3 titik jalan poros yg saat ini belum bisa di lalui, karena pihak polantas mengambil alih untuk ke amanan di jalan.

Hari Minggu 23 Juni 2024

Kondisi saju pura dan saju Hilir pagi hari, kiriman banjir akan terkonsentrasi terakhir di saju pura dan saju hilir untuk saat ini air sudah menggenangi bebarap wilayah di desa saju hilir.

II. **Prakiraan Cuaca Wilayah**

Prakiraan cuaca di wilayah Provinsi Kalimantan Utara hari **Senin** tanggal **24 Juni 2024** dilaporkan sebagai berikutnya.

Kalimantan Utara
















Senin, 24 Jun

Selasa, 25 Jun

!

Peringatan Dini

Waspada potensi hujan sedang-lebat yang dapat disertai kilat/petir dan angin kencang pada malam dan dini hari di wilayah Lumbis, Sembakung Atulai, Sesayap, Lumbis Pnasiangan, Lumbis Hulu, Tana Lia, Tanjung Palas Timur, Tanjung Palas Utara, Tarakan, Tanjung Selor, Bunyu dan sekitarnya.

Kota	Prakiraan Cuaca			Suhu ( °C )	Kelembapan ( % )
	Siang	Malam	Dini Hari		
Malinau	 Cerah Berawan	 Hujan Ringan	 Hujan Ringan	24 - 30	70 - 100
Nunukan	 Berawan	 Cerah Berawan	 Berawan	24 - 31	65 - 100
Tana Tidung	 Berawan	 Hujan Ringan	 Hujan Ringan	23 - 31	65 - 100
Tanjung Selor	 Cerah Berawan	 Hujan Ringan	 Hujan Petir	24 - 28	80 - 100
Tarakan	 Cerah Berawan	 Berawan	 Hujan Petir	24 - 30	75 - 90

III. **Prakiraan Gelombang Tinggi**

Prakiraan gelombang laut maksimum di wilayah perairan Kalimantan Utara 0.5 - 1.25 m (Rendah) Sunday, 23 June 2024 19:00 WIB Sampai Sunday, 23 June 2024 19:00 WIB

Cuaca : Hujan Petir  
Kecepatan Angin : 3 – 25 knots  
Arah Angin : Barat Laut – Timur laut

**Peringatan**  
- *Nihil.*

- 1. STASIUN METEOROLOGI MARITIM BITUNG
- 2. MHEWS
- 3. [maritim.bmkg.go.id](http://maritim.bmkg.go.id)
- 4. [lapan.go.id](http://lapan.go.id)
- 5. [bmkg.go.id](http://bmkg.go.id)

INFO HOT SPOT

#### IV. Kegiatan

1. Memantau keadaan dan siaga bencana di Kalimantan Utara;
2. Melakukan Pemantauan dan monitoring 5 Kabupaten/Kota melalui Radio Komunikasi antar wilayah, Radio SSB, 40 Meter Band dan 2 Meter Band, Whats App, dan Call Center;
3. Staf dan SPB BPBD Provinsi Kalimantan Utara tetap dalam Keadaan Siap Siaga;
4. Melakukan pengamatan serta mencari informasi melalui situs terkait seperti BNPB dan BMKG;
5. Melakukan kegiatan rutin peringatan dini, administrasi dan pelaporan.


Demikian Laporan Harian BPBD Provinsi Kalimantan Utara, Salam Tangguh Salam Kemanusiaan.

Tanjung Selor, 24 Juni 2024

Pranata Bencana

Analisis Kebencanaan Ahli Muda

  
**Mira Noviyani, A.Md**  
Nip. 19861126 201802 2 002

  
**LEWI LAWAI, S.Sos., M.AP**  
NIP. 19691010 199803 1 013

**BPBD Prov. Kalimantan Utara**

**Alamat :** Jl. Cendana, Tanjungb Selor. Kode Pos 77211

**No Telp/Fax :** (0552) 21727

**Email :** [bpbdkaltara@gmail.com](mailto:bpbdkaltara@gmail.com)

**Facebook :** BPBD Provinsi Kalimantan Utara

**Frekuensi radio:** VHF 16.9525 Mhz, VHF 14.8525 Mhz

Dokumentasi kejadian banjir di Kec. Tanjung Palas Timur







**PEMERINTAH KABUPATEN NUNUKAN**  
**BADAN PENANGGULANGAN BENCANA DAERAH**  
**KABUPATEN NUNUKAN**  
**POS BPBD KECAMATAN LUMBIS**

*Alamat : Jln. Pembangunan Rt.03 Desa Mansalong Kec.Lumbis Kabupaten. Nunukan Kalimantan Utara - 77457*

Laporan Kebencanaan BPBD POS LUMBIS

Assalamualaikum  
Selamat pagi

Salam tangguh Salam kemanusiaan

- Kepada YTH :
- 1 Bupati Kabupaten Nunukan
  - 2.Sekda Kabupaten Nunukan ( Kepala BPBD EX OFFICIO )
  - 3. Kalaksa BPBD Kabupaten Nunukan
  - 4. Sekretaris BPBD Kabupaten Nunukan
  - 5. Kabid, Kasubid,BPBD Kabupaten Nunukan

Dengan Hormat,

Izin Pimpinan Melaporkan Informasi kebencanaan Kebakaran Pemukiman diwilayah Desa Mansalong Rt.I Kecamatan Lumbis Kabupaten Nunukan.

Data Kejadian Kebakaran :

- 1. Hari/ Tanggal : Sabtu, 22 Juni 2024
- 2. Laporan diterima : Pukul.05.04 Wita
- 3. Nama Pelapor : Normansyah ( Umur 21 Thn )
- 4. LKP : Desa Mansalong Rt.I kecamatan Lumbis
- 5. Jenis Kebakaran : Pemukiman Rumah
- 6. Jam/Waktu Ke LKP : Kurang Lebih 3 ( Tiga ) Menit
- 7. Jam/Waktu pemadaman dan pendinginan : Pukul, 05.07 S/d 08.02 Wita

DATA KORBAN :

1. MADALIA	USIA 8 TAHUN	( Luka Bakar )
2. KURDI	USIA 22 TAHUN	( Luka Bakar )
3. KALIA	USIA 65 TAHUN	( Luka Bakar )
4. JULIA	USIA 24 TAHUN	( Luka Bakar )
5. JULIN	USIA 32 TAHUN	( Luka Bakar )
6. GINANDING	USIA 28 TAHUN	( Luka Bakar )
7. SELINA	USIA 9 TAHUN	( Luka Bakar )
8. YAYUN	USIA 34 TAHUN	( Luka Bakar )
9. HENGKI	USIA 17 TAHUN	( Luka Bakar )
10. BATETEK	USIA 17 TAHUN	( Luka Bakar )
11. NAMPAYOL	USIA 32 TAHUN	( Luka Bakar )
12. LILI	USIA 27 TAHUN	( Luka Bakar )
13. WALOD	USIA 60 TAHUN	( Luka Bakar ) Keterangan Pelaku Pembakaran

JUMLAH KORBAN :

- 1. Laki 8 ( Delapan ) Orang
- 2. Perempuan 5 ( lima ) Orang

JENIS BANGUNAN : RUMAH PANGGUNG/ KAYU  
PEMILIK BANGUNAN : ASRAMA DESA SANAL/PMD  
JUMLAH BANGUNAN YANG TERBAKAR : 1 UNIT RUMAH (BANGUNAN KAYU )  
JUMLAH BANGUNAN YANG TERDAMPAK : 3 UNIT RUMAH ( BANGUNAN KAYU )

JUMLAH KERUGIAN : KURANG LEBIH RP.350.000.000.-  
PENYEBAB KEBAKARAN : UNSUR KESENGAJAAN YANG DILAKUKAN OLEH PELAKU AN.WALOD  
YANG DIDUGA DEPRESI

KRONOLOGIS KEJADIAN :

Pada pukul 05.04 wita anggota menerima laporan dari masyarakat An. Normansyah bahwa telah terjadi kebakaran Rumah warga yang disebabkan oleh unsur kesengajaan dari pelaku an.WALOD namun sempat diantisipasi oleh petugas DAMKAR dan BPBD, kejadian awal menimbulkan korban jiwa dan setelah itu api dapat dipadamkan, saat melakukan evakuasi korban pelaku kembali melakukan pembakaran rumahsehingga api membesar dan menghanguskan 1 ( unit ) rumah tinggal ( Asrama Desa Sanal ) dan berdampak pada 3 ( tiga ) unit rumah warga api dapat dipadamkan pada pukul 08.02 Wita.

PETUGAS YANG TERLIBAT :

- 1. DAMKAR POS LUMBIS
- 2. BPBD POS LUMBIS
- 3. KORAMIL LUMBIS
- 4. POLSEK LUMBIS
- 5. MASYARAKAT

PERALATAN YANG DIGUNAKAN :

- 1. PTO DAMKAR LUMBIS
- 2. MOBIL SUPLAY DAMKAR LUMBIS
- 3. MESIN POMPA BPBD POS LUMBIS

Demikian Laporan kebencanaan ini kami sampaikan selanjutnya menunggu arahan pimpinan

KOORPOS LUMBIS

J A M I A T

Nip. 19770327 200604 1 007









OPPO A57





Sabtu, 22 Juni 2024 11:03:38

150° SE

Libang

Kecamatan Lumbis

Kabupaten Nunukan

Kalimantan Utara

Altitude: 70.3m

Speed: 0.0km/h

Abd. Murat

Nip. 197312092007011008

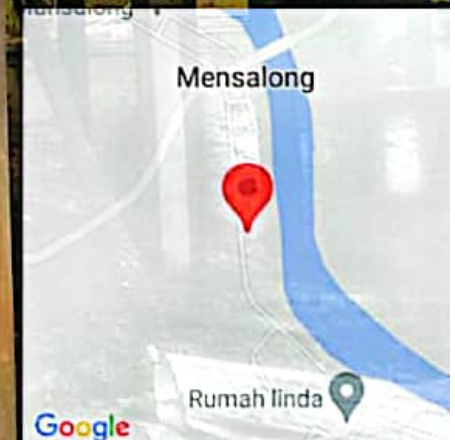
Index number: 915





Sabtu, 22 Juni 2024 11:03:43  
189° S

Libang  
Kecamatan Lumbis  
Kabupaten Nunukan  
Kalimantan Utara  
Altitude: 69.3m  
Speed: 2.8km/h  
Abd. Murat  
Nip. 197312092007011008  
Index number: 916











Sabtu, 22 Juni 2024 11:05:12

76° E

Libang

Kecamatan Lumbis

Kabupaten Nunukan

Kalimantan Utara

Altitude: 74.0m

Speed: 0.0km/h

Abd. Murat

Nip. 197312092007011008

Index number: 919







Sabtu, 22 Juni 2024 11:02:36  
138° SE  
Altitude: 53.9m  
Speed: 1.9km/h  
Abd. Murat  
Nip. 197312092007011008  
Index number: 911

