



BADAN PENANGGULANGAN BENCANA DAERAH
PROVINSI KALIMANTAN UTARA

LAPORAN HARIAN
Senin, 20 Mei 2024

Dilaporkan kejadian bencana alam dan bencana non alam serta prakiraan cuaca di wilayah Provinsi Kalimantan Utara yang terjadi hari **Jumat, 17 Mei 2024** pukul 16.00 WITA, sampai hari **Senin, 20 Mei 2024** pukul 16.00 WITA, sebagai berikut :

I. Kejadian Bencana (Berisi mengenai informasi kejadian bencana)

















Kabupaten Malinau
Kebakaran Bangunan

Telah terjadi kebakaran di desa respen tubu, kecamatan malinau utara kab. Malinau pada hari Sabtu, 18 Mei 2024, pukul 11.00 Wita, Kejadian kebakaran itu diduga bermula dari rumah milik salah satu warga yang mengalami korsleting arus listrik yang kemudian terbakar dan menjalar ke belasan rumah lainnya, dari kejadian tersebut ada sekitar 12 unit rumah yang mengalami kebakaran, dan tidak tercatat adanya korban jiwa, luka berat dan ringan.

II. Prakiraan Cuaca Wilayah

Prakiraan cuaca di wilayah Provinsi Kalimantan Utara hari **Senin** tanggal **20 Mei 2024** dilaporkan sebagai berikutnya.

Kalimantan Utara

Senin, 20 Mei		Selasa, 21 Mei			
<div> Peringatan Dini</div>		Waspada potensi hujan sedang-lebat yang dapat disertai kilat/petir dan angin kencang pada sore, malam dan dini hari di wilayah Sekatak, Tarakan, Malinau Selatan Hilir, Kayan Hilir, Krayan Selatan, Sungai Boh, Malinau, Lumbis, Lumbis Pansiangan, Lumbis Hulu, Pujungan, Lumbis ogong, Tanjung Palas Utara, Tanjung Selor, Bunyu dan sekitarnya.			
Kota	Prakiraan Cuaca			Suhu (°C)	Kelembapan (%)
	Siang	Malam	Dini Hari		
Malinau	 Cerah Berawan	 Hujan Petir	 Kabut	24 - 32	65 - 100
Nunukan	 Cerah Berawan	 Hujan Ringan	 Hujan Ringan	25 - 32	70 - 100
Tana Tidung	 Berawan	 Hujan Ringan	 Hujan Ringan	24 - 33	65 - 100
Tanjung Selor	 Cerah Berawan	 Cerah Berawan	 Hujan Petir	24 - 32	75 - 100
Tarakan	 Cerah Berawan	 Cerah Berawan	 Hujan Petir	26 - 32	80 - 90

III. Prakiraan Gelombang Tinggi

Prakiraan gelombang laut maksimum di wilayah perairan Kalimantan Utara 0.1 – 0.5 m (Tenang) Senin, 20 May 2024 19:00 WIB Sampai Selasa, 21 May 2024 07:00 WIB

Cuaca : Hujan Ringan
Kecepatan Angin : 2 -10 kts
Arah Angin : Tenggara - Barat Daya

Peringatan

- *Nihil.*

1. STASIUN METEOROLOGI MARITIM BITUNG
2. MHEWS
3. maritim.bmkg.go.id
4. lapan.go.id
5. bmkg.go.id

INFO HOT SPOT

IV. Kegiatan

1. Memantau keadaan dan siaga bencana di Kalimantan Utara;
2. Melakukan Pemantauan dan monitoring 5 Kabupaten/Kota melalui Radio Komunikasi antar wilayah, Radio SSB, 40 Meter Band dan 2 Meter Band, Whats App, dan Call Center;
3. Staf dan SPB BPBD Provinsi Kalimantan Utara tetap dalam Keadaan Siap Siaga;
4. Melakukan pengamatan serta mencari informasi melalui situs terkait seperti BNPB dan BMKG;
5. Melakukan kegiatan rutin peringatan dini, administrasi dan pelaporan.


Demikian Laporan Harian BPBD Provinsi Kalimantan Utara, Salam Tangguh Salam Kemanusiaan.

Tanjung Selor, 20 Mei 2024

Pranata Bencana

Kepala Bidang Kedaruratan dan Logistik


Mira Noviyani, A.Md
Nip. 19861126 201802 2 002


LEWI LAWAI, S.Sos., M.AP
NIP. 19691010 199803 1 013

BPBD Prov. Kalimantan Utara
Alamat : Jl. Cendana, Tanjungb Selor. Kode Pos 77211
No Telp/Fax : (0552) 21727
Email : bpbdkaltara@gmail.com
Facebook : BPBD Provinsi Kalimantan Utara
Frekuensi radio: VHF 16.9525 Mhz, VHF 14.8525 Mhz

Dokumen Kejadian Kebakaran Bangunan

