



BADAN PENANGGULANGAN BENCANA DAERAH  
PROVINSI KALIMANTAN UTARA

LAPORAN HARIAN  
Jumat, 17 Mei 2024

Dilaporkan kejadian bencana alam dan bencana non alam serta prakiraan cuaca di wilayah Provinsi Kalimantan Utara yang terjadi hari **Kamis, 16 Mei 2024** pukul 16.00 WITA, sampai hari **Jumat, 17 Mei 2024** pukul 16.00 WITA, sebagai berikut :
















I. Kejadian Bencana (Berisi mengenai informasi kejadian bencana)

Nihil

II. Prakiraan Cuaca Wilayah

Prakiraan cuaca di wilayah Provinsi Kalimantan Utara hari **Jumat** tanggal **17 Mei 2024** dilaporkan sebagai berikutnya.

Kalimantan Utara

Kota	Prakiraan Cuaca			Suhu ( °C )	Kelembapan ( % )
	Siang	Malam	Dini Hari		
Malinau	 Hujan Ringan	 Kabut	 Berawan	24 - 34	65 - 95
Nunukan	 Cerah Berawan	 Cerah Berawan	 Berawan	25 - 31	75 - 90
Tana Tidung	 Hujan Ringan	 Berawan	 Kabut	24 - 35	65 - 95
Tanjung Selor	 Berawan	 Berawan	 Hujan Ringan	25 - 30	80 - 95
Tarakan	 Berawan	 Berawan	 Hujan Ringan	26 - 31	75 - 85

### III. Prakiraan Gelombang Tinggi

Prakiraan gelombang laut maksimum di wilayah perairan Kalimantan Utara 0.1 – 0.5 m (Tenang) Jumat, 17 May 2024 07:00 WIB Sampai Jumat, 17 May 2024 19:00 WIB

Cuaca : Hujan Ringan  
Kecepatan Angin : 2 -15 kts  
Arah Angin : Barat Laut - Timur Laut

### Peringatan

- *Nihil.*

1. STASIUN METEOROLOGI MARITIM BITUNG
2. MHEWS
3. [maritim.bmkg.go.id](http://maritim.bmkg.go.id)
4. [lapan.go.id](http://lapan.go.id)
5. [bmkg.go.id](http://bmkg.go.id)

## INFO HOT SPOT

### IV. Kegiatan

1. Memantau keadaan dan siaga bencana di Kalimantan Utara;
2. Melakukan Pemantauan dan monitoring 5 Kabupaten/Kota melalui Radio Komunikasi antar wilayah, Radio SSB, 40 Meter Band dan 2 Meter Band, Whats App, dan Call Center;
3. Staf dan SPB BPBD Provinsi Kalimantan Utara tetap dalam Keadaan Siap Siaga;
4. Melakukan pengamatan serta mencari informasi melalui situs terkait seperti BNPB dan BMKG;
5. Melakukan kegiatan rutin peringatan dini, administrasi dan pelaporan.


Demikian Laporan Harian BPBD Provinsi Kalimantan Utara, Salam Tangguh Salam Kemanusiaan.

Tanjung Selor, 17 Mei 2024

Pranata Bencana

Kepala Bidang Kedaruratan dan Logistik

  
**Mira Noviyani, A.Md**  
Nip. 19861126 201802 2 002

  
**LEWI LAWAI, S.Sos., M.AP**  
NIP. 19691010 199803 1 013

**BPBD Prov. Kalimantan Utara**

**Alamat :** Jl. Cendana, Tanjungb Selor. Kode Pos 77211

**No Telp/Fax :** (0552) 21727

**Email :** [bpbdkaltara@gmail.com](mailto:bpbdkaltara@gmail.com)

**Facebook :** BPBD Provinsi Kalimantan Utara

**Frekuensi radio:** VHF 16.9525 Mhz, VHF 14.8525 Mhz