



**BADAN PENANGGULANGAN BENCANA DAERAH
PROVINSI KALIMANTAN UTARA**

**LAPORAN HARIAN
Rabu, 15 Mei 2024**

Dilaporkan kejadian bencana alam dan bencana non alam serta prakiraan cuaca di wilayah Provinsi Kalimantan Utara yang terjadi hari **Selasa, 14 Mei 2024** pukul 16.00 WITA, sampai hari **Rabu, 15 Mei 2024** pukul 16.00 WITA, sebagai berikut :

I. Kejadian Bencana (Berisi mengenai informasi kejadian bencana)

Kabupaten Malinau

Banjir

- Musibah banjir di Ds. Long Sule dan Long Pipa Kec. Kayan Hilir, Desa Long Top dan Desa Long Lebusan Kec. Sungai Boh Kab. Malinau Prov. Kalimantan Utara.

Pada hari Rabu tanggal 15 Mei 2024 Pukul 06.45 Wita, akibat curah hujan yang tinggi sehingga mengakibatkan kenaikan debit air di sungai Sule, Sungai Pipa, Sungai Boh, Sungai Mahak, Sungai Lebusan dan Sungai Wuq

A. Adapun wilayah yang mengalami kenaikan debit air akibat meluapnya Sungai Sule dan Sungai Pipa sbb:

1. Desa Long Sule

Bahwa di Desa ini mengalami kenaikan debit air dengan ketinggian sekitar 1 s/d 3 Meter dimana air sampai saat ini menggenangi rumah warga, fasilitas umum dan jalan penghubung Desa.

2. Desa Long Pipa

Bahwa di Desa ini mengalami kenaikan debit air dengan ketinggian sekitar 1 s/d 2 Meter dimana air sampai saat ini menggenangi rumah warga, fasilitas umum dan jalan penghubung Desa.

3. Di Desa Data Dian air juga terpantau masih naik terus dan menurut laporan dari Kecamatan masih terpantau aman.

Di Desa Long Sule terdapat 3 rumah penduduk dan 1 bangunan PAUD yang hanyut diterjang banjir.

- Kondisi saat ini

1. Hingga saat ini kondisi air di wilayah tersebut terus bertahan dengan ketinggian air yang sama.

















2. Pada saat ini masyarakat masih mengungsi di ketinggian dan belum diketahui jumlah kerugian yang dialami baik kerugian personil maupun materil.

3. Bahwa di wilayah tersebut susah untuk berkomunikasi diakibatkan jaringan yang kurang baik.

II. **Prakiraan Cuaca Wilayah**

Prakiraan cuaca di wilayah Provinsi Kalimantan Utara hari **Rabu** tanggal **15 Mei 2024** dilaporkan sebagai berikutnya.

Kalimantan Utara

Rabu, 15 Mei		Kamis, 16 Mei			
<div> Peringatan Dini</div>		Waspada potensi hujan sedang hingga lebat yang disertai kilat/petir dan angin kencang pada malam hari di wilayah Lumbis, Malinau Selatan Hilir, Sungai Boh, Malinau, Tana Tidung dan sekitarnya.			
Kota	Prakiraan Cuaca			Suhu (°C)	Kelembapan (%)
	Siang	Malam	Dini Hari		
Malinau	 Cerah Berawan	 Hujan Petir	 Kabut	24 - 32	65 - 95
Nunukan	 Cerah Berawan	 Cerah Berawan	 Berawan	25 - 32	75 - 95
Tana Tidung	 Cerah Berawan	 Hujan Petir	 Kabut	24 - 33	65 - 95
Tanjung Selor	 Berawan	 Cerah Berawan	 Kabut	24 - 31	70 - 95
Tarakan	 Cerah	 Cerah Berawan	 Berawan	26 - 32	80 - 95

III. **Prakiraan Gelombang Tinggi**

Prakiraan gelombang laut maksimum di wilayah perairan Kalimantan Utara 0.5 – 1.25 m (Rendah) Selasa, 16 May 2024 07:00 WIB Sampai Rabu, 15 May 2024 19:00 WIB

Cuaca : Berawan
Kecepatan Angin : 3 -14 kts
Arah Angin : Barat Laut - Timur Laut

Peringatan

- Nihil.

- 1. STASIUN METEOROLOGI MARITIM BITUNG
- 2. MHEWS
- 3. maritim.bmkg.go.id
- 4. lapan.go.id
- 5. bmkg.go.id

INFO HOT SPOT

IV. Kegiatan

1. Memantau keadaan dan siaga bencana di Kalimantan Utara;
2. Melakukan Pemantauan dan monitoring 5 Kabupaten/Kota melalui Radio Komunikasi antar wilayah, Radio SSB, 40 Meter Band dan 2 Meter Band, Whats App, dan Call Center;
3. Staf dan SPB BPBD Provinsi Kalimantan Utara tetap dalam Keadaan Siap Siaga;
4. Melakukan pengamatan serta mencari informasi melalui situs terkait seperti BNPB dan BMKG;
5. Melakukan kegiatan rutin peringatan dini, administrasi dan pelaporan.


Demikian Laporan Harian BPBD Provinsi Kalimantan Utara, Salam Tangguh Salam Kemanusiaan.

Tanjung Selor, 15 Mei 2024

Pranata Bencana

Kepala Bidang Kedaruratan dan Logistik


Mira Noviyani, A.Md
Nip. 19861126 201802 2 002


LEWI LAWAI, S.Sos., M.AP
NIP. 19691010 199803 1 013

BPBD Prov. Kalimantan Utara

Alamat : Jl. Cendana, Tanjungb Selor. Kode Pos 77211

No Telp/Fax : (0552) 21727

Email : bpbdkaltara@gmail.com

Facebook : BPBD Provinsi Kalimantan Utara

Frekuensi radio: VHF 16.9525 Mhz, VHF 14.8525 Mhz

Dokumentasi Kejadian banjir di Kab. Malinau



