



BADAN PENANGGULANGAN BENCANA DAERAH
PROVINSI KALIMANTAN UTARA

LAPORAN HARIAN
Rabu, 24 April 2024

Dilaporkan kejadian bencana alam dan bencana non alam serta prakiraan cuaca di wilayah Provinsi Kalimantan Utara yang terjadi hari **Selasa, 23 April 2024** pukul 16.00 WITA, sampai hari **Rabu, 24 April 2024** pukul 16.00 WITA, sebagai berikut :

















I. Kejadian Bencana (Berisi mengenai informasi kejadian bencana)

Nihil

II. Prakiraan Cuaca Wilayah

Prakiraan cuaca di wilayah Provinsi Kalimantan Utara hari **Rabu** tanggal **24 April 2024** dilaporkan sebagai berikutnya.

Kalimantan Utara

Rabu, 24 Apr		Kamis, 25 Apr			
<div> Peringatan Dini</div>		Waspada potensi hujan sedang-lebat yang dapat disertai kilat/petir dan angin kencang pada sore dan malam hari di wilayah Tanjung Palas Utara, Bunyu, Malinau, Tarakan, Sembakung Atulai, Lumbis, Malinau Selatan, Peso, Pujungan, Tulin Onsoi, Tana Tidung, Bahau Hulu, Kayan Hilir, Krayan Selatan, Lumbis Pansiangan, Malinau Selatan Hilir, Peso Hilir, Sekatak, Sesayap, Tana Lia, Tanjung Palas Timur, Nunukan,			
Kota	Prakiraan Cuaca			Suhu (°C)	Kelembapan (%)
	Siang	Malam	Dini Hari		
Malinau	 Hujan Ringan	 Hujan Ringan	 Kabut	23 - 29	80 - 100
Nunukan	 Berawan	 Hujan Petir	 Hujan Ringan	24 - 27	75 - 100
Tana Tidung	 Cerah Berawan	 Hujan Ringan	 Hujan Ringan	24 - 29	85 - 100
Tanjung Selor	 Cerah Berawan	 Hujan Petir	 Kabut	24 - 29	80 - 100
Tarakan	 Cerah Berawan	 Hujan Petir	 Hujan Ringan	24 - 29	75 - 95

III. Prakiraan Gelombang Tinggi

Prakiraan gelombang laut maksimum di wilayah perairan Kalimantan Utara 0.5 – 1.25 m (Rendah) Rabu, 24 April 2024 07:00 WIB Sampai Rabu, 24 April 2024 19:00 WIB

Cuaca : Hujan Sedang
Kecepatan Angin : 3-15 kts
Arah Angin : Utara - Timur

Peringatan

- *Nihil.*

1. STASIUN METEOROLOGI MARITIM BITUNG
2. MHEWS
3. maritim.bmkg.go.id
4. lapan.go.id
5. bmkg.go.id

INFO HOT SPOT

IV. Kegiatan

1. Memantau keadaan dan siaga bencana di Kalimantan Utara;
2. Melakukan Pemantauan dan monitoring 5 Kabupaten/Kota melalui Radio Komunikasi antar wilayah, Radio SSB, 40 Meter Band dan 2 Meter Band, Whats App, dan Call Center;
3. Staf dan SPB BPBD Provinsi Kalimantan Utara tetap dalam Keadaan Siap Siaga;
4. Melakukan pengamatan serta mencari informasi melalui situs terkait seperti BNPB dan BMKG;
5. Melakukan kegiatan rutin peringatan dini, administrasi dan pelaporan.


Demikian Laporan Harian BPBD Provinsi Kalimantan Utara, Salam Tangguh Salam Kemanusiaan.

Tanjung Selor, 24 April 2024

Pranata Bencana

Kepala Bidang Kedaruratan dan Logistik


Mira Noviyani, A.Md
Nip. 19861126 201802 2 002


LEWI LAWAI, S.Sos., M.AP
NIP. 19691010 199803 1 013

BPBD Prov. Kalimantan Utara

Alamat : Jl. Cendana, Tanjungb Selor. Kode Pos 77211

No Telp/Fax : (0552) 21727

Email : bpbdkaltara@gmail.com

Facebook : BPBD Provinsi Kalimantan Utara

Frekuensi radio: VHF 16.9525 Mhz, VHF 14.8525 Mhz