



BADAN PENANGGULANGAN BENCANA DAERAH
PROVINSI KALIMANTAN UTARA

LAPORAN HARIAN
Selasa, 05 Maret 2024

Dilaporkan kejadian bencana alam dan bencana non alam serta prakiraan cuaca di wilayah Provinsi Kalimantan Utara yang terjadi hari **Senin, 04 Maret 2024** pukul 16.00 WITA, sampai hari **Selasa, 05 Maret 2024** pukul 16.00 WITA, sebagai berikut :

I. Kejadian Bencana (Berisi mengenai informasi kejadian bencana)











Kab. Bulungan

BANJIR

Kondisi pada hari ini selasa, 5 Maret 2024 di Desa Wudomulyo dan Desa Sajau Metun berangsur surut dan akses sudah bisa di lalui masyarakat saat ini. 2. Curah hujan di desa tersebut intensitas masih tinggi.

II. Prakiraan Cuaca Wilayah

Prakiraan cuaca di wilayah Provinsi Kalimantan Utara hari **Selasa** tanggal **05 Maret 2024** dilaporkan sebagai berikutnya.

Kalimantan Utara				
Selasa, 05 MarRabu, 06 MarKamis, 07 Mar				
<div><div>!</div><div>Peringatan Dini</div></div> <div>Waspada potensi hujan sedang hingga lebat pada malam-dini hari diwilayah Pujungan dan sekitarnya</div>				
Kota	Prakiraan Cuaca		Suhu (°C)	Kelembapan (%)
	Malam	Dini Hari		
Malinau	<div><div>Berawan</div></div>	<div><div>Cerah Berawan</div></div>	23 - 33	60 - 100
Nunukan	<div><div>Berawan</div></div>	<div><div>Berawan</div></div>	24 - 33	60 - 95
Tana Tidung	<div><div>Cerah Berawan</div></div>	<div><div>Berawan</div></div>	24 - 34	55 - 100
Tanjung Selor	<div><div>Berawan Tebal</div></div>	<div><div>Berawan</div></div>	23 - 33	55 - 100
Tarakan	<div><div>Berawan Tebal</div></div>	<div><div>Cerah</div></div>	25 - 31	70 - 95

III. Prakiraan Gelombang Tinggi

Prakiraan gelombang laut maksimum di wilayah perairan Kalimantan Utara 0.1 - 0.5 m (Tenang) Selasa, 05 March 2024 19:00 WIB Sampai Rabu, 06 March 2024 07:00 WIB

Cuaca : Hujan Ringan
Kecepatan Angin : 3 – 15 knots
Arah Angin : Utara – Timur

Peringatan

- *Nihil.*

1. STASIUN METEOROLOGI MARITIM BITUNG
2. MHEWS
3. maritim.bmkg.go.id
4. lapan.go.id
5. bmkg.go.id

INFO HOT SPOT

IV. Kegiatan

1. Memantau keadaan dan siaga bencana di Kalimantan Utara;
2. Melakukan Pemantauan dan monitoring 5 Kabupaten/Kota melalui Radio Komunikasi antar wilayah, Radio SSB, 40 Meter Band dan 2 Meter Band, Whats App, dan Call Center;
3. Staf dan SPB BPBD Provinsi Kalimantan Utara tetap dalam Keadaan Siap Siaga;
4. Melakukan pengamatan serta mencari informasi melalui situs terkait seperti BNPB dan BMKG;
5. Melakukan kegiatan rutin peringatan dini, administrasi dan pelaporan.


Demikian Laporan Harian BPBD Provinsi Kalimantan Utara, Salam Tangguh Salam Kemanusiaan.

Tanjung Selor, 05 Maret 2024

Pranata Bencana

Analisis Kebencanaan Ahli Muda


Mira Noviyani, A.Md
Nip. 19861126 201802 2 002


Rony Haryanto, ST.,MT.
Nip. 19721028 200701 1 020

BPBD Prov. Kalimantan Utara
Alamat : Jl. Cendana, Tanjungb Selor. Kode Pos 77211
No Telp/Fax : (0552) 21727
Email : bpbdkaltara@gmail.com
Facebook : BPBD Provinsi Kalimantan Utara
Frekuensi radio: VHF 16.9525 Mhz, VHF 14.8525 Mhz

Dokumentasi Banjir di Kab. Bulungan

