



BADAN PENANGGULANGAN BENCANA DAERAH
PROVINSI KALIMANTAN UTARA

LAPORAN HARIAN
Senin, 12 Februari 2024

Dilaporkan kejadian bencana alam dan bencana non alam serta prakiraan cuaca di wilayah Provinsi Kalimantan Utara yang terjadi hari **Jumat, 02 Februari 2024** pukul 16.00 WITA, sampai hari **Senin, 12 Februari 2024** pukul 16.00 WITA, sebagai berikut :

















I. Kejadian Bencana (Berisi mengenai informasi kejadian bencana)

Nihil

II. Prakiraan Cuaca Wilayah

Prakiraan cuaca di wilayah Provinsi Kalimantan Utara hari **Senin** tanggal **12 Februari 2024** dilaporkan sebagai berikutnya.

Kalimantan Utara

Senin, 12 Feb		Selasa, 13 Feb			
<div> Peringatan Dini</div>		Waspada potensi hujan sedang - lebat disertai kilat/petir dan angin kencang pada malam dan dini hari di wilayah Sungai Boh, Lumbis Pansiangan, Malinau Selatan Hilir, Krayan Selatan, Kayan Hilir, Krayan, Lumbis Hulu, Sekatak, Tana Lia, Tj Palas Timur, Tarakan, Tj Selor, dan sekitarnya.			
Kota	Prakiraan Cuaca			Suhu (°C)	Kelembapan (%)
	Siang	Malam	Dini Hari		
Malinau	 Berawan	 Hujan Ringan	 Berawan	23 - 31	60 - 95
Nunukan	 Hujan Ringan	 Cerah Berawan	 Berawan	24 - 32	55 - 90
Tana Tidung	 Hujan Ringan	 Berawan	 Berawan Tebal	23 - 32	60 - 95
Tanjung Selor	 Berawan	 Cerah Berawan	 Hujan Petir	24 - 31	75 - 90
Tarakan	 Cerah Berawan	 Cerah Berawan	 Hujan Petir	25 - 31	75 - 90

III. Prakiraan Gelombang Tinggi

Prakiraan gelombang laut maksimum di wilayah perairan Kalimantan Utara 1.25 - 2.50 m (Sedang) Senin, 12 February 2024 07:00 WIB Sampai Senin, 12 February 2024 19:00 WIB

Cuaca : Hujan Ringan
Kecepatan Angin : 4 – 20 knots
Arah Angin : Timur Laut - Tenggara

Peringatan

- *Nihil.*

1. STASIUN METEOROLOGI MARITIM BITUNG
2. MHEWS
3. maritim.bmkg.go.id
4. lapan.go.id
5. bmkg.go.id

INFO HOT SPOT

IV. Kegiatan

1. Memantau keadaan dan siaga bencana di Kalimantan Utara;
2. Melakukan Pemantauan dan monitoring 5 Kabupaten/Kota melalui Radio Komunikasi antar wilayah, Radio SSB, 40 Meter Band dan 2 Meter Band, Whats App, dan Call Center;
3. Staf dan SPB BPBD Provinsi Kalimantan Utara tetap dalam Keadaan Siap Siaga;
4. Melakukan pengamatan serta mencari informasi melalui situs terkait seperti BNPB dan BMKG;
5. Melakukan kegiatan rutin peringatan dini, administrasi dan pelaporan.


Demikian Laporan Harian BPBD Provinsi Kalimantan Utara, Salam Tangguh Salam Kemanusiaan.

Tanjung Selor, 12 Februari 2024

Pranata Bencana

Analisis Kebencanaan Ahli Muda


Mira Noviyani, A.Md
Nip. 19861126 201802 2 002


Rony Haryanto, ST.,MT.
Nip. 19721028 200701 1 020

BPBD Prov. Kalimantan Utara

Alamat : Jl. Cendana, Tanjungb Selor. Kode Pos 77211

No Telp/Fax : (0552) 21727

Email : bpbdkaltara@gmail.com

Facebook : BPBD Provinsi Kalimantan Utara

Frekuensi radio: VHF 16.9525 Mhz, VHF 14.8525 Mhz