



**BADAN PENANGGULANGAN BENCANA DAERAH
PROVINSI KALIMANTAN UTARA**

**LAPORAN HARIAN
Senin, 22 Januari 2024**

Dilaporkan kejadian bencana alam dan bencana non alam serta prakiraan cuaca di wilayah Provinsi Kalimantan Utara yang terjadi hari **Jumat, 19 Januari 2024** pukul 16.00 WITA, sampai hari **Senin, 22 Januari 2024** pukul 16.00 WITA, sebagai berikut :

I. Kejadian Bencana (Berisi mengenai informasi kejadian bencana)

Kab. Malinau

Banjir.

Pada hari jumat 19 Januari 2024 melaksanakan monitoring banjir yang terjadi di RT 01,02,05 di desa long Sule sekitar 1 ½ meter. Adapun banjir dampak dari hujan yang turun mulai dari malam hari sampai tadi pagi sehingga air sungai Kayan dan sungai Sule meluap menyebabkan banjir di permukiman warga didesa long Sule,dan ada sebanyak 30 rumah warga yang terdampak banjir Untuk korban jiwa nihil.

Kab. Bulungan
















Kebakaran Bangunan

Telah terjadi kebakaran sebuah kandang ayam atas nama bapak Sadimo jl. Manggis RT.10 Tanjung Selor Hilir. Penyebab kebakaran diperkirakan terjadinya konsleting listrik. Dampak kerugian satu buah kandang ayam hangus terbakar

II. Prakiraan Cuaca Wilayah

Prakiraan cuaca di wilayah Provinsi Kalimantan Utara hari **Senin** tanggal **22 Januari 2024** dilaporkan sebagai berikutnya.

Kalimantan Utara

| Kota | Prakiraan Cuaca | | | Suhu (°C) | Kelembapan (%) |
|---------------|--|--|---|----------------|---------------------|
| | Siang | Malam | Dini Hari | | |
| Malinau |  Cerah Berawan |  Cerah Berawan |  Kabut | 23 - 33 | 60 - 95 |
| Nunukan |  Cerah Berawan |  Cerah Berawan |  Cerah Berawan | 24 - 33 | 55 - 95 |
| Tana Tidung |  Cerah Berawan |  Berawan |  Kabut | 23 - 32 | 70 - 95 |
| Tanjung Selor |  Cerah Berawan |  Cerah Berawan |  Kabut | 23 - 32 | 60 - 95 |
| Tarakan |  Cerah Berawan |  Cerah Berawan |  Cerah Berawan | 25 - 33 | 75 - 95 |

III. Prakiraan Gelombang Tinggi

Prakiraan gelombang laut maksimum di wilayah perairan Kalimantan Utara 0.5 - 1.25 m (Rendah) Senin, 22 January 2024 07:00 WIB Sampai Senin, 22 January 2024 19:00 WIB

Cuaca : Berawan
Kecepatan Angin : 3 – 15 knots
Arah Angin : Barat Laut – Timur Laut

Peringatan

- *Nihil.*

1. STASIUN METEOROLOGI MARITIM BITUNG
2. MHEWS
3. maritim.bmkg.go.id
4. lapan.go.id
5. bmkg.go.id

INFO HOT SPOT

IV. Kegiatan

1. Memantau keadaan dan siaga bencana di Kalimantan Utara;
2. Melakukan Pemantauan dan monitoring 5 Kabupaten/Kota melalui Radio Komunikasi antar wilayah, Radio SSB, 40 Meter Band dan 2 Meter Band, Whats App, dan Call Center;
3. Staf dan SPB BPBD Provinsi Kalimantan Utara tetap dalam Keadaan Siap Siaga;
4. Melakukan pengamatan serta mencari informasi melalui situs terkait seperti BNPB dan BMKG;
5. Melakukan kegiatan rutin peringatan dini, administrasi dan pelaporan.


Demikian Laporan Harian BPBD Provinsi Kalimantan Utara, Salam Tangguh Salam Kemanusiaan.

Tanjung Selor, 22 Januari 2024

Pranata Bencana

Analisis Kebencanaan Ahli Muda


Mira Noviyani, A.Md
Nip. 19861126 201802 2 002


Rony Haryanto, ST.,MT.
Nip. 19721028 200701 1 020

BPBD Prov. Kalimantan Utara

Alamat : Jl. Cendana, Tanjungb Selor. Kode Pos 77211

No Telp/Fax : (0552) 21727

Email : bpbdkaltara@gmail.com

Facebook : BPBD Provinsi Kalimantan Utara

Frekuensi radio: VHF 16.9525 Mhz, VHF 14.8525 Mhz

Dokumentasi banjir di Kab. Malinau



Dokumentasi Kebakaran di Kab. Bulungan

