



BADAN PENANGGULANGAN BENCANA DAERAH  
PROVINSI KALIMANTAN UTARA

LAPORAN HARIAN  
Rabu, 17 Januari 2024

Dilaporkan kejadian bencana alam dan bencana non alam serta prakiraan cuaca di wilayah Provinsi Kalimantan Utara yang terjadi hari **Selasa, 16 Januari 2024** pukul 16.00 WITA, sampai hari **Rabu, 17 Januari 2024** pukul 16.00 WITA, sebagai berikut :

I. Kejadian Bencana (Berisi mengenai informasi kejadian bencana)

Kota Tarakan

















Kebakaran Lahan

Terjadi kebakaran lahan di jl. Gunung Selatan Rt. 26 Kel. Pamusian Kec. Tarakan Tengah Kota Tarakan, Pada hari Kamis, 11 Januari 2024 Pukul 12.30 Wita, Luas Lahan Yang terbakar ± 1 Hektar. Pemilik lahan an. Sutrisno dan Pardamean S. dengan titik Koordinat: 3.321774,117.600399.

II. Prakiraan Cuaca Wilayah

Prakiraan cuaca di wilayah Provinsi Kalimantan Utara hari **Rabu** tanggal **17 Januari 2024** dilaporkan sebagai berikutnya.

Kalimantan Utara

Rabu, 17 Jan		Kamis, 18 Jan			
<div> Peringatan Dini</div>		Waspada potensi hujan sedang hingga lebat yang disertai kilat/petir dan angin kencang pada siang hari hingga sore hari dan malam hari di wilayah Tarakan, Lumbis Ogong, Lumbis Pansiangan, Lumbis Hulu, Malinau Selatan, Sungai Boh, Kayan Hilir, Sekatak, Tj. Palas Timur, Tj. Palas Utara, Tj. Selor, Sei Menggaris, Tulin Onsoi, Malinau Selatan Hilir, Malinau dan sekitarnya.			
Kota	Prakiraan Cuaca			Suhu ( °C )	Kelembapan ( % )
	Siang	Malam	Dini Hari		
Malinau	 Hujan Petir	 Hujan Sedang	 Hujan Ringan	23 - 30	75 - 95
Nunukan	 Hujan Ringan	 Hujan Ringan	 Berawan	23 - 30	80 - 95
Tana Tidung	 Hujan Sedang	 Hujan Ringan	 Hujan Ringan	23 - 29	80 - 95
Tanjung Selor	 Berawan	 Hujan Petir	 Kabut	23 - 30	75 - 95
Tarakan	 Berawan	 Hujan Petir	 Berawan	24 - 30	75 - 95

### III. Prakiraan Gelombang Tinggi

Prakiraan gelombang laut maksimum di wilayah perairan Kalimantan Utara 1.25 - 2.50 m (Sedang) Rabu, 17 January 2024 19:00 WIB Sampai Kamis, 18 January 2024 07:00 WIB

Cuaca : Hujan Petir  
Kecepatan Angin : 2 – 15 knots  
Arah Angin : Barat Laut – Timur Laut

### Peringatan

- *Nihil.*

1. STASIUN METEOROLOGI MARITIM BITUNG
2. MHEWS
3. [maritim.bmkg.go.id](http://maritim.bmkg.go.id)
4. [lapan.go.id](http://lapan.go.id)
5. [bmkg.go.id](http://bmkg.go.id)

### INFO HOT SPOT

### IV. Kegiatan

1. Memantau keadaan dan siaga bencana di Kalimantan Utara;
2. Melakukan Pemantauan dan monitoring 5 Kabupaten/Kota melalui Radio Komunikasi antar wilayah, Radio SSB, 40 Meter Band dan 2 Meter Band, Whats App, dan Call Center;
3. Staf dan SPB BPBD Provinsi Kalimantan Utara tetap dalam Keadaan Siap Siaga;
4. Melakukan pengamatan serta mencari informasi melalui situs terkait seperti BNPB dan BMKG;
5. Melakukan kegiatan rutin peringatan dini, administrasi dan pelaporan.


Demikian Laporan Harian BPBD Provinsi Kalimantan Utara, Salam Tangguh Salam Kemanusiaan.

Tanjung Selor, 17 Januari 2024

Pranata Bencana

Analisis Kebencanaan Ahli Muda

  
**Mira Noviyani, A.Md**  
Nip. 19861126 201802 2 002

  
**Rony Haryanto, ST.,MT.**  
Nip. 19721028 200701 1 020

**BPBD Prov. Kalimantan Utara**

**Alamat :** Jl. Cendana, Tanjungb Selor. Kode Pos 77211

**No Telp/Fax :** (0552) 21727

**Email :** [bpbdkaltara@gmail.com](mailto:bpbdkaltara@gmail.com)

**Facebook :** BPBD Provinsi Kalimantan Utara

**Frekuensi radio:** VHF 16.9525 Mhz, VHF 14.8525 Mhz

