



**BADAN PENANGGULANGAN BENCANA DAERAH  
PROVINSI KALIMANTAN UTARA**

**LAPORAN HARIAN  
Rabu, 29 November 2023**

Dilaporkan kejadian bencana alam dan bencana non alam serta prakiraan cuaca di wilayah Provinsi Kalimantan Utara yang terjadi hari **Jumat, 24 November 2023** pukul 16.00 WITA, sampai hari **Rabu, 29 November 2023** pukul 16.00 WITA, sebagai berikut :

















**I. Kejadian Bencana (Berisi mengenai informasi kejadian bencana)**

Nihil

**II. Prakiraan Cuaca Wilayah**

Prakiraan cuaca di wilayah Provinsi Kalimantan Utara hari **Rabu** tanggal **29 November 2023** dilaporkan sebagai berikutnya.

**Kalimantan Utara**

Rabu, 29 Nov		Kamis, 30 Nov			
<div> Peringatan Dini</div>		Waspada potensi hujan sedang hingga lebat yang disertai kilat/petir dan angin kencang pada siang hari hingga sore hari di wilayah Lumbis, Sei Menggaris, Sembakung Atulai, Sesayap, Tulin Onsoi, Tana Tidung dan sekitarnya.			
Kota	Prakiraan Cuaca			Suhu ( °C )	Kelembapan ( % )
	Siang	Malam	Dini Hari		
Malinau	 Berawan	 Berawan	 Kabut	23 - 32	60 - 95
Nunukan	 Berawan	 Cerah Berawan	 Cerah Berawan	23 - 31	70 - 95
Tana Tidung	 Hujan Petir	 Hujan Ringan	 Kabut	23 - 31	60 - 95
Tanjung Selor	 Berawan	 Cerah Berawan	 Kabut	23 - 31	70 - 95
Tarakan	 Cerah Berawan	 Cerah	 Cerah Berawan	24 - 31	80 - 95

### III. Prakiraan Gelombang Tinggi

Prakiraan gelombang laut maksimum di wilayah perairan Kalimantan Utara 0.1 - 0.5 m (Tenang) Selasa, 28 November 2023 19:00 WIB Sampai Rabu, 29 November 2023 07:00 WIB

Cuaca : Cerah Berawan  
Kecepatan Angin : 2 - 12 knots  
Arah Angin : Tenggara - Barat Daya

### **Peringatan**

- *Nihil.*

1. STASIUN METEOROLOGI MARITIM BITUNG
2. MHEWS
3. [maritim.bmkg.go.id](http://maritim.bmkg.go.id)
4. [lapan.go.id](http://lapan.go.id)
5. [bmkg.go.id](http://bmkg.go.id)

### **INFO HOT SPOT**

### Kegiatan

1. Memantau keadaan dan siaga bencana di Kalimantan Utara;
2. Melakukan Pemantauan dan monitoring 5 Kabupaten/Kota melalui Radio Komunikasi antar wilayah, Radio SSB, 40 Meter Band dan 2 Meter Band, Whats App, dan Call Center;
3. Staf dan SPB BPBD Provinsi Kalimantan Utara tetap dalam Keadaan Siap Siaga;
4. Melakukan pengamatan serta mencari informasi melalui situs terkait seperti BNPB dan BMKG;
5. Melakukan kegiatan rutin peringatan dini, administrasi dan pelaporan.


Demikian Laporan Harian BPBD Provinsi Kalimantan Utara, Salam Tangguh Salam Kemanusiaan.

Tanjung Selor, 29 November 2023

Pranata Bencana

Analisis Kebencanaan Ahli Muda

  
**Mira Noviyani, A.Md**  
Nip. 19861126 201802 2 002

  
**Rony Haryanto, ST.,MT.**  
Nip. 19721028 200701 1 020

**BPBD Prov. Kalimantan Utara**

**Alamat :** Jl. Cendana, Tanjungb Selor. Kode Pos 77211

**No Telp/Fax :** (0552) 21727

**Email :** [bpbdkaltara@gmail.com](mailto:bpbdkaltara@gmail.com)

**Facebook :** BPBD Provinsi Kalimantan Utara

**Frekuensi radio:** VHF 16.9525 Mhz, VHF 14.8525 Mhz