



# POS KOMANDO PENANGANAN TANGGAP DARURAT BENCANA

## KEBAKARAN HUTAN DAN LAHAN

### KABUPATEN PULANG PISAU

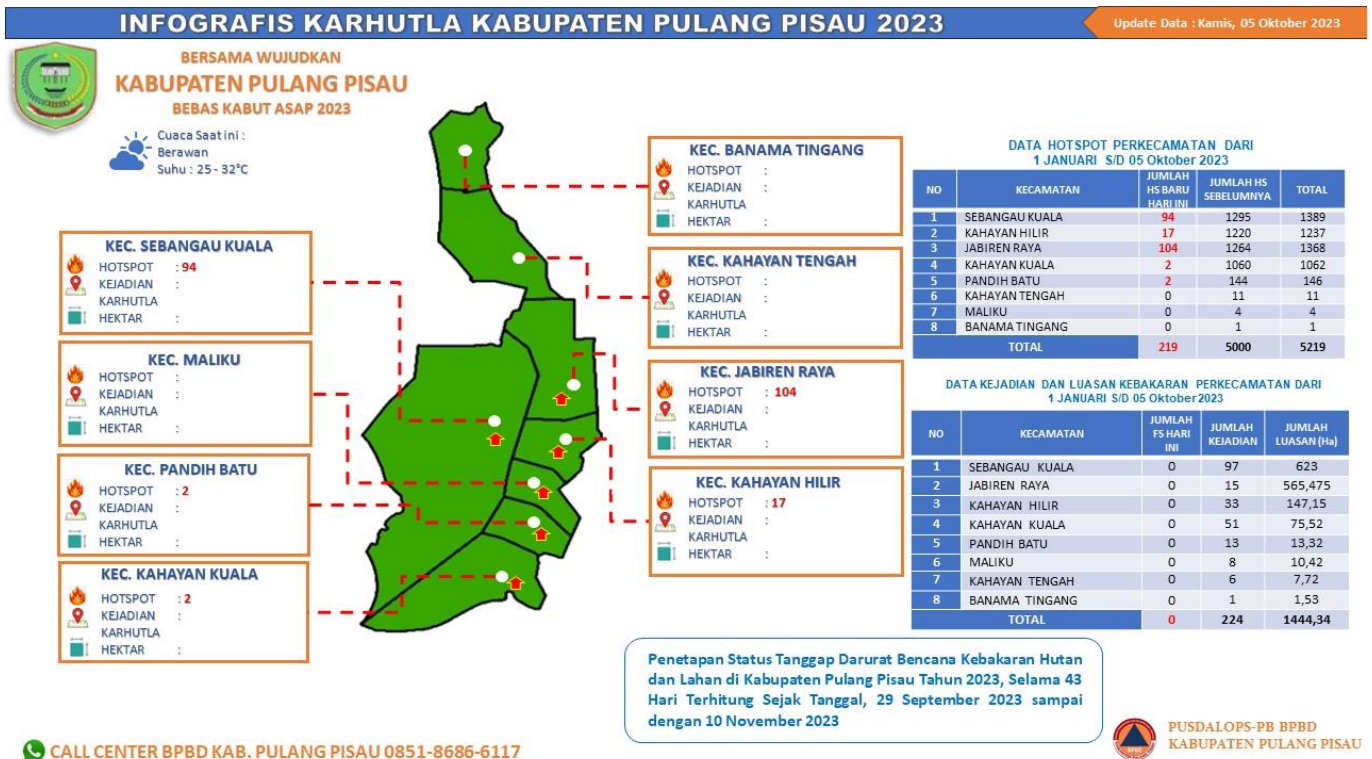
Jln. H.Amur Pulang Pisau (Email) [bpbd\\_pulangpisau@yahoo.com](mailto:bpbd_pulangpisau@yahoo.com) Kalimantan Tengah

Call Center. 0851-8686-6117 Kode Post 74811

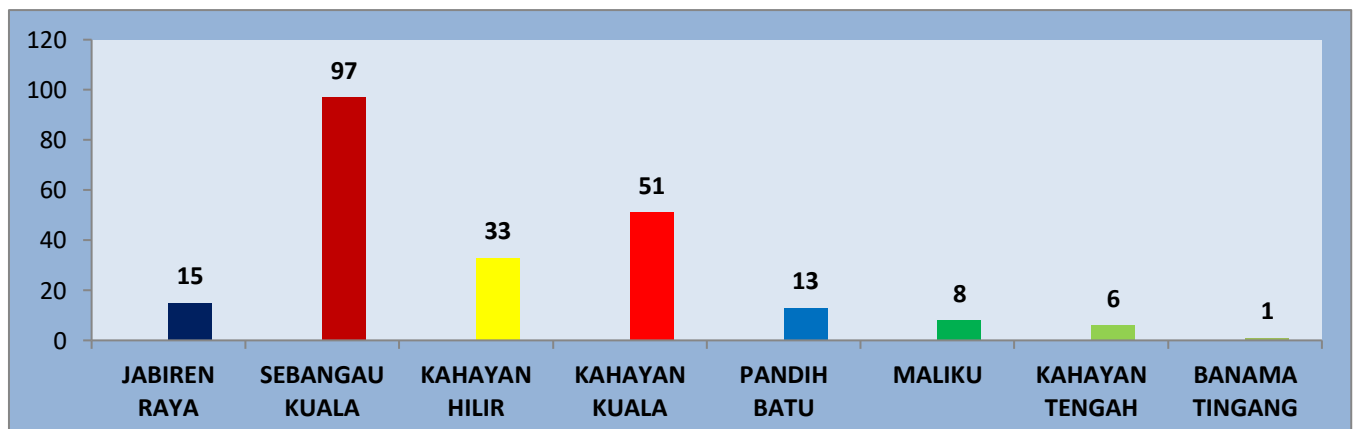
## Laporan Harian Posko Penanganan Tanggap Darurat Bencana Kebakaran Hutan dan Lahan Kabupaten Pulang Pisau

Hari : Kamis  
Tanggal : 05 Oktober 2023  
Waktu : 20.00 Wib

### I. INFOGRAFIS



### II. DATA GARFIK KEJADIAN KEBAKARAN HUTAN DAN LAHAN KABUPATEN PULANG PISAU



III. DATA KEJADIAN DAN LUASAN KARHUTLA DARI 01 JANUARI S/D 05 OKTOBER 2023

No	KECAMATAN	JUMLAH FS BARU HARI INI	KEJADIAN KARHUTLA	LUASAN (Ha)
1	SEBANGAU KUALA	0	97	623
2	JABIREN RAYA	0	15	565,475
3	KAHAYAN HILIR	0	33	147,15
4	KAHAYAN KUALA	0	51	75,52
5	PANDIH BATU	0	13	13,32
6	MALIKU	0	8	10,42
7	KAHAYAN TENGAH	0	6	7,92
8	BANAMA TINGANG	0	1	1,53
Total		0	224	1444,34

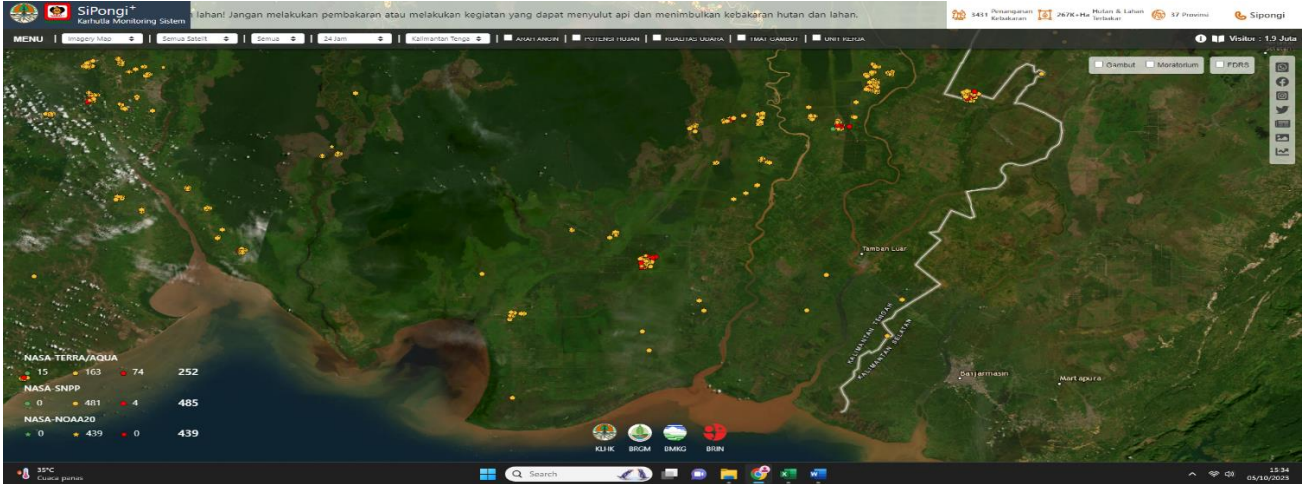
IV. DATA DAMPAK KARHUTLA DI KECAMATAN JABIREN RAYA KAB. PULANG PISAU

Desa	Kecamatan	Luas Keseluruhan ( Ha)	Jumlah Penduduk (jiwa)	Luas Yang Terbakar (Ha)
Tanjung Taruna	Jabiren Raya	9900	813	273
Tumbang Nusa	Jabiren Raya	20,000	1400	228
Pilang	Jabiren Raya	33,113	1724	1

V. TABEL HOT SPOT HARI INI DAN DARI 01 JANUARI S/D 05 OKTOBER 2023

NO	KECAMATAN	JUMLAH HS BARU HARI INI	JUMLAH HS SEBELUMNYA	JUMLAH HS
1	SEBANGAU KUALA	94	1295	1389
2	KAHAYAN HILIR	17	1220	1237
3	JABIREN RAYA	104	1264	1368
4	KAHAYAN KUALA	2	1060	1062
5	PANDIH BATU	2	144	146
6	KAHAYAN TENGAH	0	11	11
7	MALIKU	0	5	5
8	BANAMA TINGANG	0	1	1
TOTAL		219	5000	5219

VI. CITRA SATELIT TITIK HOTSPOT : Terpantau 219 titik HS



Ket : Low : ≤ 29%, Medium : 30% C (%) ≤ 79 %, High : C(%)  
<https://sipongi.menlhk.go.id/>

## VII. DATA HOT SPOT HARIAN KABUPATEN PULANG PISAU

No	Desa	Kecamatan	Jumlah
1	Gohong	Kahayan Hilir	1
2	Buntoi	Kahayan Hilir	4
3	Mantaren I	Kahayan Hilir	4
4	Kel. Kalawa	Kahayan Hilir	8
5	T. Taruna	Jabiren Raya	45
6	T. Nusa	Jabiren Raya	29
7	Henda	Jabiren Raya	26
8	Simpur	Jabiren Raya	1
9	Garung	Jabiren Raya	3
10	Sebangau Jaya	Sebangau Kuala	1
11	Paduran Sebangau	Sebangau Kuala	76
12	Sei Bakau	Sebangau Kuala	1
13	Sei Hambawang	Sebangau Kuala	14
14	Mekar Jaya	Sebangau Kuala	2
15	Dandang	Pandih Batu	2
16	Bahaur Hilir	Kahayan Kuala	1
17	Papuyu III Sei Pudak	Kahayan Kuala	1
<b>TOTAL</b>			<b>219</b>

## VIII. JARAK PANDANG (VISIBILITY)

Waktu/Jam (WIB)	Visibility (M)
Pukul 07.00 - 11.00	500 – 1.000
Pukul 11.00 - 15.00	1.000 – 1.500
Pukul 15.00 - 18.00	500 – 1.000

## ISPU DI SEKITARAN KOTA PULANG PISAU

ISPU (Level)	Kategory
101 - 200	Tidak Sehat


Scale Due to norm: Peraturan Menteri LHK RI P.14/MENLHK/SETJEN/KUM.1/7/2020				
0-50	51-100	101-200	201-300	>300
BAIK	SEDANG	TIDAK SEHAT	SANGAT TIDAK SEHAT	BERBAHAYA
GOOD	MODERATE	UNHEALTHY	VERY UNHEALTHY	DANGEROUS



IX. PANTAUAN CUACA BESOK HARI WILAYAH KOTA PULANG PISAU TANGGAL 06 OKTOBER 2023  
PRAKIRAAN CUACA BMKG :



X. SISTEM PERINGATAN KEBAKARAN HUTAN & LAHAN DAN ARAH ANGIN



Fine Fuel Moisture Code (FFMC)

- FFMC menunjukkan tingkat potensi kemudahan terjadinya kebakaran ditinjau dari parameter cuaca pada bahan-bahan ringan mudah terbakar di lapisan atas permukaan tanah.
- Mewakili tingkat kekeringan bahan-bahan ringan mudah terbakar (seperti humus permukaan, sampah dedaunan kering, alang-alang, dan bahan ringan lain) yang biasanya menutupi lantai hutan pada kedalaman 1-2 cm.




Warna	Rentang	Deskripsi
Biru	0 - 72	Alang-alang dan dedaunan yang biasanya menutupi lantai hutan dalam kondisi basah dan <b>sulit</b> terbakar
Hijau	73 - 77	Alang-alang dan dedaunan yang biasanya menutupi lantai hutan dalam kondisi lembab dan <b>cukup</b> sulit terbakar
Kuning	78 - 82	Alang-alang dan dedaunan yang biasanya menutupi lantai hutan dalam kondisi kering dan <b>mudah</b> terbakar
Merah	>82	Alang-alang dan dedaunan yang biasanya menutupi lantai hutan dalam kondisi sangat kering dan <b>sangat mudah</b> terbakar

Sumber : <https://www.bmkg.go.id>

XI. LAPORAN KEJADIAN BENCANA/ NON BENCANA HARI INI :

No	KEJADIANBENCANA	
1	BANJIR	NIHIL
2	BANJIR ROB	NIHIL
3	KARHUTLA	Lokasi Pemadaman Karhutla di Kab. Pulang Pisau Kamis, 05 Oktober 2023 1. Desa Taruna Dan T. Nusa Kec. Jabiren Raya
4	ANGIN PUTING BELIUNG	NIHIL
5	LONGSOR	NIHIL

No	KEJADIAN NON BENCANA/ MUSIBAH	
1	POHONTUMBANG	NIHIL
2	RUMAH TERBAKAR	NIHIL
3	ORANG TENGGELAM	NIHIL
4	TUMPAHAN MINYAK	NIHIL
5	SERANGAN HEWANBUAS	NIHIL

No	KORBAN / KEJADIAN	
1	Nama : Amae	  
2	Petugas : Damkar BPBD	
3	Lokasi Kejadian : Desa Tumbang Nusa (lokasi pemadaman kebakaran)	
4	Kronologi : Saat melaksanakan pemadaman di Desa Tumbang Nusa Petugas mengalami pingsan di lokasi pemadaman akibat kelelahan melaksanakan pemdaman.	
5	Kondisi Korban : Sudah di tangani medis di Puskesmas Desa Jabiren Kec. Jabiren Raya.	

**XII. DATA PETUGAS LAPANGAN PEMADAMAN KECAMATAN KAHAYAN HILIR DAN KECAMATAN JABIREN RAYA**

NO	INSTANSI/LEMBAGA	KEC. KAHAYAN HILIR	KEC. JABIREN RAYA
1	BPBD	42	15
2	MANGGALA AGNI	2	13
3	DINAS PERHUBUNGAN	7	0
4	TNI	21	17
5	POLRES	2	20
6	POLSEK	11	5
7	BRIMOB POLDA	0	7
8	SAMAPTA POLDA	0	16
9	DINAS SOSIAL	5	12
10	KPHP	0	0
11	PERKIMTAN	5	0
12	DINAS KESEHATAN	4	6
13	DISKOMINFO	1	1
14	DINAS PERTANIAN	7	0
15	DLH	4	0
16	MPA TUMBANG NUSA	0	15
<b>JUMLAH</b>		<b>111</b>	<b>127</b>



### XIII. KEGIATAN BPBD KAB.PULANG PISAU

Penetapan Status Tanggap Darurat Bencana Kebakaran Hutan dan Lahan di Kabupaten Pulang Pisau Tahun 2023, Selama 43 Hari Terhitung Sejak Tanggal, 29 September 2023 - 10 November 2023.

No	KEGIATAN	DOKUMENTASI
1	<b>Kegiatan Piket Harian TRC &amp; Damkar</b> <ul style="list-style-type: none"><li>- Giat Tim Patroli Karhutla di Desa Mantaren I dan Desa Hanjak Maju Kec. Kahayan Hilir.</li><li>- Giat Tim Pemadaman di Desa T. Nusa Kec. Jabiren Raya.</li><li>- Kegiatan Rakor Karhutla se Kalteng di Palangka Raya Prov. Kalimantan Tengah.</li><li>- Kunjungan PJ Bupati Pulang Pisau Ke Poslap Pemadaman Desa Tumbang Nusa</li></ul>	   



## Giat Tim Patroli Karhutla di Desa Mantaren I dan Desa Hanjak Maju Kec. Kahayan Hilir.

Hari : Kamis

Tanggal : 05 Oktober 2023

Hasil Patroli Karhula :

Secara umum di 5 lokasi bekas Karhutla sampai saat ini aman, tidak ada nyala api baru maupun asap yg terlihat namun lokasi tersebut harus selalu di pantau secara intensif guna mengantisipasi terjadinya kebakaran susulan.





**Giat pemadaman BKO gabungan BPBD,TNI,MA dan Polri di Desa Tumbang Nusa Kec. Jabiren Raya.**

Hari : Kamis

Tanggal : 05 Oktober 2023

**1. Lokasi Kebakaran :**

Desa : Tumbang Nusa

Kec : Jabiren Raya

Kab : Pulang Pisau

Prov : Kalimantan Tengah

**2. Personil dilapangan \* :**

- BPBD
- Polres pulang pisau
- TNI
- Poslap 29 kec.Jabiren Raya
- MPA Desa Tumbang Nusa
- MA kuala kapuas
- Bantuan pemadaman karhutla dari Kodim 1011 kuala kapuas,sebanyak 11 org.
- Polsek jabiren raya
- Tagana kab. Pulpis
- Patpol PP
- kecamatan jabiren raya
- BKO Polda kalteng
- Tim kesehatan Pukesmas jabiren Raya
- BPB-PK Prov.Kalteng

Apel pagi gabungan bersama OPD terkait dan briping tentang2 lokasi tempat pemadaman

- mempersiapkan peralatan pemadaman
  - melakukan pemadaman dilokasi karhutla
  - Pemadam juga menggunakan tandon untuk menampung air.
  - melakukan patroli malam di seputaran desa tumbang nusa
  - Tim Bko gabungan juga melakukan pemadaman di desa di jalan sagara/ nusa kebawah.
- Pemeriksaan oleh tuh kesahatn oleh tim medis dari kesahatan
- Untuk desa tanjung taruna masih di lakukan pemadaman yg dilakukan oleh MA Kapuas, MPA tanjung Taruna dan GaKkum ( Balai palangkara)

Rencana besok tim bko dari tumbang nusa masih membantu pemadaman di desa tanjung taruna KM 25 dan jalan rahmat/ jalan tanjung taruna ke bawah..

**Titik Kordinat Lokasi Kebakaran :**

**1. Desa Tumbang Nusa**

S : -2.317755

E : 114.078363.





Kegiatan Pos Lapangan Karhutla	Dokumentasi
<p><b>Kegiatan Pos Lapangan 28 Satgas Karhutla Kec.Kahayan Hilir Desa Mantaren I</b></p> <p>Hari : Kamis Tanggal : 05 Oktober 2023</p> <p>1. Apel Pagi dan Pengecekan Personil : Pukul 08.00 WIB.</p> <p>2. Patroli Pencegahan Karhutla</p> <p>a. Personil Poslap Siaga Karhutla melakukan Patroli di daerah rawan Karhutla di Jln Handel Batas Desa Anjir Pulang Pisau dalam patroli tersebut ditemukan lahan kosong yg sudah dibersihkan oleh pemiliknya yg berpotensi terjadi Karhutla</p> <p>b. Lokasi Rawan Karhutla : Ditemukan Lahan kosong yg kering &amp; rawan Karhutla</p> <p>1. Jln Handel Batas Desa Anjir Pulang Pisau</p> <p>- Tikor : S : 2, 8065 E : 114, 2813</p> <p>- Luas Lahan : 4 ha</p> <p>- Sumber Air : Nihil</p> <p>- Tipe Tanah : Mineral</p> <p>- Vegetasi : Semak Belukar Kering Mudah Terbakar</p> <p>2. SUMUR BOR : Tikor S : 2, 8059 E : 114, 2812 Kondisi : Baik</p> <p>4. GALIAN / PARIT : Tikor S : 2, 8060 E : 114, 2815 Kedalaman : 60 cm</p> <p>3. Sosialisasi Pencegahan Karhutla: Sosialisasi larangan membuka lahan dgn cara dibakar serta memberikan himbauan kepada masyarakat apabila melihat Karhutla agar segera melaporkan ke Petugas Poslap atau Aparat Desa setempat</p> <p>1. Jalan Handel Batas Desa Anjir Pulang Pisau</p> <p>- Tikor : S : 2, 8060 E : 114, 2813</p> <p>- Warga An. Ibu Nerlis</p> <p>4. Pemadaman: Nihil</p>	 <p>5 Okt 2023 08:18:51 2.7883S 114.2689E</p>  <p>5 Okt 2023 09:35:19 2.8059S 114.2812E</p>  <p>5 Okt 2023 09:53:23 2.8060S 114.2815E</p>  <p>5 Okt 2023 09:36:41 2.8060S 114.2813E</p>



## Kegiatan Pos Lapangan 29 Satgas Karhutla Kec. Jabiren Raya Desa Pilang

Kegiatan:

\*1. Apel Pagi dan Pengecekan Personil : Pukul 08.00 WIB.\*

\*2. Patroli Pencegahan Karhutla\*

a. Desa Tumbang Nusa Rt.05 Kec. Jabiren Raya Kab. Pulang Pisau Prop. Kalimantan Tengah

b. Lokasi Rawan Karhutla : 2,3657319S 114 11577606E

Pengendali Karhutla Pos Lap 29 Pilang melakukan kegiatan patroli pemadaman di Desa Tumbang Nusa Rt.05

1.Desda Tumbang Nusa Rt. 05 Kec. Jabiren Raya Kab. Pulang Pisau Prov. Kalimantan Tengah.

- Tikor : 2,3657319S 114,11577606E

- Luas Lahan : - 2 Hektar

- Sumber Air : parit,sumur bor

- Tipe Tanah : gambut

- Vegetasi : (semak belukar (kering / mudah terbakar) rumput,semak belukar,kalakai.

Desa Tumbang Nusa Rt. 05 Kec. Jabiren Raya Kab. Pulang Pisau Prov. Kalimantan Tengah

- Tikor : 2,3657319S 114,11577606E

- Luas Lahan : - 2 Hektar

- Sumber Air : sumur bor

- Tipe Tanah : gambut

- Vegetasi : (semak belukar (kering / mudah terbakar) rumput,semak belukar,kalakai.

\*3. Sosialisasi Pencegahan Karhutla: (Lokasi dan Deskripsi)\*

Sosialisasi larangan membuka lahan dengan cara dibakar.

1. Sosialisasi kepada masyarakat Desa Tanjung Taruna Rt. 04 Kec. Jabiren Raya, dan memberi edukasi dan menghimbau serta menyampaikan Maklumat Kapolda Kalteng tentang larangan membuka lahan dengan cara membakar.

\*4. Pemadaman\*

Mulai/Selesai : 09.10 - 15.30 pemadaman lanjutan di Desa Tanjung Taruna Rt.04

Luas Lahan Terbakar : belum diketahui

Luas Lahan Dipadamkan : +-0,50 hektar.bersama Mpa Tumbang Nusa,anggala Agni Daops Kapuas,BPBD Pulpis,POLRI dan TNI

Kondisi api belum padam total

Tipe Tanah : Gambut Dalam





**Kegiatan Pos Lapangan Satgas Karhutla Kec. Pandih Batu Raya Desa Mulya Sari**

Hari : Kamis

Tanggal : 05 Oktober 2023

Kegiatan:

1. Apel Pagi dan Pengecekan dan persiapan Personil : Pukul 08.00 WIB.

2. Patroli Pencegahan Karhutla

a. Rute yang dilalui jln.Lintang Ds Talio Hulu Kec. Pandih Batu Kab. Pulang Pisau Prov. Kalteng.

b. Lokasi Rawan Karhutla : lahan milik warga semak belukar yang mengering berpotensi terjadinya karhutla.

1.Deserta Talio Hulu Kec.Pandih Batu Kab. Pulang Pisau Prov. Kalimantan Tengah.

- Tikor :

-3.4.25,a14,114.5.4.9.422

- Luas Lahan : 2 hektar

- Sumber Air : (Skat kanal ) kedalaman 100Cm.

- Tipe Tanah : keras

- Vegetasi : (semak belukar basah,kering mudah terbakar)

3. SUMUR BOR : Nihil

4. EMBUNG : Nihil

3. Sosialisasi Pencegahan Karhutla: (Lokasi dan Deskripsi)

Sosialisasi larangan membuka lahan dengan cara dibakar.

1.jl usaha tani Desa Talio kec.Pandih Batu Kab. Pulang Pisau Prov. Kalteng.

- Tipikor :

-3.3.3.09S,114.62.319

-Darmaji( warga )

4. Pemadaman

Mulai/Selesai pemadaman : Nihil.

Lokasi Karhutla : Nihil.





## Kegiatan Pos Lapangan Satgas Karhutla Kec. Maluku Desa Sidodadi

Hari : Kamis

Tanggal : 05 Oktober 2023

Kegiatan:

1. Apel Pagi dan Pengecekan dan persiapan Personil : Pukul 08.00 WIB.

2. Patroli Pencegahan Karhutla

### 2. Patroli Pencegahan Karhutla :

a. Rute yang dilalui patroli yaitu Desa Sidodadi dan Desa Gandang Barat Kec. Maluku Kab. Pulang Pisau Prov. Kalteng.

b. Lokasi Rawan Karhutla : (lokasi semak belukar dan kondisi semak kering atau groundcek hotspot).

1. lokasi karhutla semak belukar dalam kondisi kering yang masih rawan berpotensi karhutla :

Jln. Lintas Maluku - Sebangau Kuala Km. 11, Ray 39 s.d. Ray 41 Desa Gandang Barat, Kec. Maluku Kab. Pulang Pisau Prov. Kalimantan Tengah.

- Tikor :  $-2^{\circ}57'31"$ ,  $114^{\circ}4'27"$ , 53,1m,  $289^{\circ}$

- Luas Lahan :  $200 \times 200 \text{ M}^2$

- Sumber Air : (Sungai) kedalaman 100 Cm.

- Tipe Tanah : tanah gambut.

- Vegetasi : (semak belukar (kering, basah) mudah terbakar)

### 3. Sosialisasi Pencegahan Karhutla :

Sosialisasi larangan membuka lahan dengan cara dibakar :

Ray 39 Desa Gandang Barat Kec. Maluku Kab. Pulang Pisau Prov. Kalimantan Tengah.

- Tikor :  $-2^{\circ}57'28"$ ,  $114^{\circ}4'27"$ , 53,6m,  $40^{\circ}$

- Warga A.n. SASTRO.

### 4. Pemadaman :

Jln. Lintas Maluku - Sebangau Kuala Km. 11, Ray 39 s.d.

Ray 41 Desa Gandang Barat, Kec. Maluku Kab. Pulang Pisau Prov. Kalimantan Tengah.

- Tikor :  $-2^{\circ}57'30"$ ,  $114^{\circ}4'20"$ , 51,8m,  $115^{\circ}$

- Waktu Pendinginan = 11.00 wib

- Selesai pendinginan = 16.00 wib

- Luas yang terbakar =  $200 \times 200 \text{ M}^2$

- Dipadamkan/pendinginan =  $150 \times 200 \text{ M}^2$

- Status lahan : tanah Kosong dan tanah perkebunan.

- Sumber air : Sungai.

- Tipe Kebakaran : atas

- Tipe tanah : Gambut

- Vegetasi : semak belukar.

- Ket : (Api Sudah Padam), masih dilaksanakan upaya Pembasahan / Pendinginan oleh :

• Tim Polsap 31 Kec. Maluku

• Pemdes Gandang Barat

• MPA Desa Gandang Barat

- Luas terbakar :  $200 \times 200 \text{ M}^2$ .





## Kegiatan Pos Lapangan Satgas Karhutla Kec. Kahayan Kuala Desa Tanjung Perawan

Hari : Kamis

Tanggal : 05 Oktober 2023

Kegiatan:

1. Apel Pagi dan Pengecekan dan persiapan Personil : Pukul 08.00 WIB.

2. Patroli Pencegahan Karhutla

a. Rute yang dilalui patroli yaitu Desa Tanjung Perawan ,Desa Tanjung Perawan Kecil Kec. Kahayan Kuala Kab. Pulang Pisau Prov. Kalteng , jalan yang biasanya sering digunakan masyarakat untuk berladang , berkebun dan memancing dan berpotensi terjadi karhutla

b. Lokasi Rawan Karhutla :

Ditemukan lahan yang sudah ditanami tanaman.

1. Desa Tanjung Perawan kecilKec.Kahayan Kuala Kab. Pulang Pisau Prov. Kalimantan Tengah.

- Tikor : S -3,25375 , E 114,09282

- Luas Lahan : -

- Sumber Air : parit

- Tipe Tanah : tanah gambut.

Vegetasi : (semak belukar (kering, basah) mudah terbakar)

2. Desa Tanjung Perawan kecil Kec.Kahayan Kuala Kab. Pulang Pisau Prov. Kalimantan Tengah.

- Tikor : S -3,25333 , E 114,09271

- Luas Lahan : -

- Sumber Air : parit

- Tipe Tanah : tanah gambut.

- Vegetasi : (semak belukar (kering, basah) mudah terbakar)

\*3. Sosialisasi Pencegahan Karhutla: (Lokasi dan Deskripsi)\*

Sosialisasi larangan membuka lahan dengan cara dibakar.

1. Desa Tanjung Perawan Kecil Kec. Kahayan Kuala Kab. Pulang Pisau Prov. Kalteng.

- Tikor : S -3,25296 , E 114,09662

- Warga An. Ilham

2. Desa Tanjung Perawan Kecil Kec. Kahayan Kuala Kab. Pulang Pisau Prov. Kalteng.

- Tikor : S -3,25306 , E 114,09624

- Warga An. Retno

\*4. Pemadaman\*

Mulai/Selesai pemadaman : Nihil.

Lokasi Karhutla : Nihil.





#### **XIV. PENUTUP**

Demikian **Laporan Posko Penanganan Tanggap Darurat Bencana Kebakaran Hutan dan Lahan Kabupaten Pulang Pisau.**

Terima Kasih.

Salam Tangguh.....

Mengetahui ;  
Incident Commander, Tanggap Darurat  
Bencana Karhutla Kab. Pulang Pisau.

**AKBP. MADA RAMADITA, S.I.K**  
Kapolres Pulang Pisau