



**BADAN PENANGGULANGAN BENCANA DAERAH
PROVINSI KALIMANTAN UTARA**

**LAPORAN HARIAN
Senin, 14 Agustus 2023**

Dilaporkan kejadian bencana alam dan bencana non alam serta prakiraan cuaca di wilayah Provinsi Kalimantan Utara yang terjadi hari **Kamis, 10 Agustus 2023** pukul 16.00 WITA, sampai hari **Senin, 14 Agustus 2023** pukul 16.00 WITA, sebagai berikut :

















I. Kejadian Bencana (Berisi mengenai informasi kejadian bencana)

Nihil

II. Prakiraan Cuaca Wilayah

Prakiraan cuaca di wilayah Provinsi Kalimantan Utara hari **Senin** tanggal **14 Agustus 2023** dilaporkan sebagai berikutnya.

Kalimantan Utara

Senin, 14 Agu		Selasa, 15 Agu			
<div> Peringatan Dini</div>		Waspada potensi hujan sedang - lebat disertai kilat/petir dan angin kencang pada sore, malam, dan dini hari di wilayah Pujungan, Lumbis Pansiangan, Tulin Onsoi, Lumbis Ogong, Malinau Selatan Hilir, Tana Lia, Lumbis, Malinau Selatan Hulu, Peso, Sesayap, Sungai Boh, Lumbis Hulu, Sekatak, Tanjung Palas Timur, Nunukan, dan sekitarnya.			
Kota	Prakiraan Cuaca			Suhu (°C)	Kelembapan (%)
	Siang	Malam	Dini Hari		
Malinau	 Berawan	 Hujan Ringan	 Kabut	24 - 31	70 - 95
Nunukan	 Berawan	 Hujan Ringan	 Berawan	24 - 31	80 - 95
Tana Tidung	 Berawan	 Berawan	 Kabut	23 - 31	75 - 95
Tanjung Selor	 Berawan	 Hujan Ringan	 Hujan Ringan	23 - 31	70 - 95
Tarakan	 Cerah Berawan	 Berawan	 Berawan	25 - 31	70 - 95

III. Prakiraan Gelombang Tinggi

Prakiraan gelombang laut maksimum di wilayah perairan Kalimantan Utara 0.5 - 1.25 m (Rendah) Senin, 14 August 2023 19:00 WIB Sampai Selasa, 15 August 2023 07:00 WIB

Cuaca : Hujan Petir
Kecepatan Angin : 2 - 15 knots
Arah Angin : Tenggara – Barat Daya

Peringatan

- *Nihil.*

1. STASIUN METEOROLOGI MARITIM BITUNG
2. MHEWS
3. maritim.bmkg.go.id
4. lapan.go.id
5. bmkg.go.id

INFO HOT SPOT

Senin, 14 Agustus 2023 ada : 1 titik

1. Status : Medium
Satelit: Snpp
Koordinat : 1.42175"N, 115.72168"E
Lokasi : Desa Long Sule Kec.Kayan Hilir
Luasan : 1125 meter

IV. Kegiatan

1. Memantau keadaan dan siaga bencana di Kalimantan Utara;
2. Melakukan Pemantauan dan monitoring 5 Kabupaten/Kota melalui Radio Komunikasi antar wilayah, Radio SSB, 40 Meter Band dan 2 Meter Band, Whats App, dan Call Center;
3. Staf dan SPB BPBD Provinsi Kalimantan Utara tetap dalam Keadaan Siap Siaga;
4. Melakukan pengamatan serta mencari informasi melalui situs terkait seperti BNPB dan BMKG;
5. Melakukan kegiatan rutin peringatan dini, administrasi dan pelaporan.


Demikian Laporan Harian BPBD Provinsi Kalimantan Utara, Salam Tangguh Salam Kemanusiaan.

Tanjung Selor, 14 Agustus 2023

Pranata Bencana

Analisis Kebencanaan Ahli Muda


Mira Noviyani, A.Md
Nip. 19861126 201802 2 002


Rony Haryanto, ST., MT.
Nip. 19721028 200701 1 020

BPBD Prov. Kalimantan Utara

Alamat : Jl. Cendana, Tanjungb Selor. Kode Pos 77211

No Telp/Fax : (0552) 21727

Email : bpbdkaltara@gmail.com

Facebook : BPBD Provinsi Kalimantan Utara

Frekuensi radio: VHF 16.9525 Mhz, VHF 14.8525 Mhz