



**BADAN PENANGGULANGAN BENCANA DAERAH  
PROVINSI KALIMANTAN UTARA**

**LAPORAN HARIAN  
Kamis, 03 Agustus 2023**

Dilaporkan kejadian bencana alam dan bencana non alam serta prakiraan cuaca di wilayah Provinsi Kalimantan Utara yang terjadi hari **Rabu, 02 Agustus 2023** pukul 16.00 WITA, sampai hari **Kamis, 03 Agustus 2023** pukul 16.00 WITA, sebagai berikut :
















**I. Kejadian Bencana (Berisi mengenai informasi kejadian bencana)**

Nihil

**II. Prakiraan Cuaca Wilayah**

Prakiraan cuaca di wilayah Provinsi Kalimantan Utara hari **Kamis** tanggal **03 Agustus 2023** dilaporkan sebagai berikutnya.

Kalimantan Utara

Kota	Prakiraan Cuaca			Suhu ( °C )	Kelembapan ( % )
	Siang	Malam	Dini Hari		
Malinau	 Cerah	 Hujan Ringan	 Hujan Ringan	24 - 32	60 - 95
Nunukan	 Cerah Berawan	 Cerah	 Cerah Berawan	23 - 31	70 - 95
Tana Tidung	 Cerah Berawan	 Hujan Ringan	 Berawan	24 - 31	65 - 95
Tanjung Selor	 Cerah Berawan	 Cerah	 Berawan	23 - 32	65 - 95
Tarakan	 Cerah Berawan	 Cerah	 Cerah Berawan	25 - 31	70 - 90

III. **Prakiraan Gelombang Tinggi**

Prakiraan gelombang laut maksimum di wilayah perairan Kalimantan Utara 0.5 - 1.25 m (Rendah) Kamis, 03 August 2023 19:00 WIB Sampai Jumat, 04 August 2023 07:00 WIB

Cuaca : Cerah Berawan  
Kecepatan Angin : 2 - 15 knots  
Arah Angin : Tenggara – Tenggara

**Peringatan**

- Nihil.

- 1. STASIUN METEOROLOGI MARITIM BITUNG
- 2. MHEWS
- 3. [maritim.bmkg.go.id](http://maritim.bmkg.go.id)
- 4. [lapan.go.id](http://lapan.go.id)
- 5. [bmkg.go.id](http://bmkg.go.id)

**INFO HOT SPOT**

info hot spot kab. Malinau : 1 titik  
\*. Status : medium  
\*. Satelit: noaa20  
\*. Koordinat : 3.21489, 116.53662  
\*. Lokasi : Desa Bila Bekayuk Kec.Malinau Selatan  
\*. Luasan : 1125 meter

**MONITORING INFORMASI HOTSPOT PROVINSI KALIMANTAN UTARA**

- Kamis, 3 Agustus 2023
- 1.Koordinat: 3.08124, 117.25611  
Kepercayaan: medium  
Radius: 1280 m  
Satelit: noaa20  
Lokasi: Kalimantan Utara, Bulungan, Tanjung Palas Utara
  - 2.Koordinat: 2.9845, 117.32259  
Kepercayaan: medium  
Radius: 1125 m  
Satelit: noaa20  
Lokasi: Kalimantan Utara, Bulungan, Tanjung Palas Tengah
  - 3.Koordinat: 2.9845, 117.32259  
Kepercayaan: medium  
Radius: 1125 m  
Satelit: noaa20  
Lokasi: Kalimantan Utara, Bulungan, Tanjung Selor
  - 4.Koordinat: 2.56129, 2.56129  
Kepercayaan: medium  
Radius: 1125 m  
Satelit: noaa20  
Lokasi: Kalimantan Utara, Bulungan, Tanjung Palas Timur

#### IV. Kegiatan

1. Memantau keadaan dan siaga bencana di Kalimantan Utara;
2. Melakukan Pemantauan dan monitoring 5 Kabupaten/Kota melalui Radio Komunikasi antar wilayah, Radio SSB, 40 Meter Band dan 2 Meter Band, Whats App, dan Call Center;
3. Staf dan SPB BPBD Provinsi Kalimantan Utara tetap dalam Keadaan Siap Siaga;
4. Melakukan pengamatan serta mencari informasi melalui situs terkait seperti BNPB dan BMKG;
5. Melakukan kegiatan rutin peringatan dini, administrasi dan pelaporan.


Demikian Laporan Harian BPBD Provinsi Kalimantan Utara, Salam Tangguh Salam Kemanusiaan.

Tanjung Selor, 03 Agustus 2023

Pranata Bencana

Analisis Kebencanaan Ahli Muda

  
**Mira Noviyani, A.Md**  
Nip. 19861126 201802 2 002

  
**Rony Haryanto, ST., MT.**  
Nip. 19721028 200701 1 020

**BPBD Prov. Kalimantan Utara**  
**Alamat :** Jl. Cendana, Tanjungb Selor. Kode Pos 77211  
**No Telp/Fax :** (0552) 21727  
**Email :** [bpbdkaltara@gmail.com](mailto:bpbdkaltara@gmail.com)  
**Facebook :** BPBD Provinsi Kalimantan Utara  
**Frekuensi radio:** VHF 16.9525 Mhz, VHF 14.8525 Mhz