



**BADAN PENANGGULANGAN BENCANA DAERAH
PROVINSI KALIMANTAN UTARA**

**LAPORAN HARIAN
Jumat, 14 Juli 2023**

Dilaporkan kejadian bencana alam dan bencana non alam serta prakiraan cuaca di wilayah Provinsi Kalimantan Utara yang terjadi hari **Kamis, 13 Juli 2023** pukul 16.00 WITA, sampai hari **Jumat, 14 Juli 2023** pukul 16.00 WITA, sebagai berikut :

















I. Kejadian Bencana (Berisi mengenai informasi kejadian bencana)

Nihil

II. Prakiraan Cuaca Wilayah

Prakiraan cuaca di wilayah Provinsi Kalimantan Utara hari **Jumat** tanggal **14 Juli 2023** dilaporkan sebagai berikutnya.

Kalimantan Utara

Jum'at, 14 Jul		Sabtu, 15 Jul			
<div> Peringatan Dini</div>		Waspada potensi hujan sedang-lebat yang dapat disertai kilat/petir dan angin kencang pada sore, malam, dan dini hari di wilayah Peso Hilir, Sei Menggaris, Sembakung Atulai, Sesayap, Sungai Boh, Malinau, Bunyu, Tana Lia, Nunukan, Tarakan, Tulin Onsoi, Lumbis Ogong, Lumbis, Sekatak, Tana Tidung, Tanjung Palas Timur, dan Tanjung Palas Utara.			
Kota	Prakiraan Cuaca			Suhu (°C)	Kelembapan (%)
	Siang	Malam	Dini Hari		
Malinau	 Cerah	 Hujan Ringan	 Hujan Ringan	23 - 34	60 - 95
Nunukan	 Cerah Berawan	 Hujan Petir	 Berawan	24 - 32	70 - 95
Tana Tidung	 Cerah	 Hujan Ringan	 Hujan Ringan	24 - 34	60 - 95
Tanjung Selor	 Cerah Berawan	 Hujan Ringan	 Hujan Ringan	24 - 32	65 - 95
Tarakan	 Cerah Berawan	 Hujan Petir	 Hujan Ringan	25 - 32	65 - 90

III. Prakiraan Gelombang Tinggi

Prakiraan gelombang laut maksimum di wilayah perairan Kalimantan Utara 0.5 - 1.25 m (Rendah) Jumat, 14 July 2023 07:00 WIB Sampai Jumat, 14 July 2023 19:00 WIB

Cuaca : Berawan
Kecepatan Angin : 3 - 15 knots
Arah Angin : Selatan – Barat

Peringatan

- *Nihil.*

1. STASIUN METEOROLOGI MARITIM BITUNG
2. MHEWS
3. maritim.bmkg.go.id
4. lapan.go.id
5. bmkg.go.id

INFO HOT SPOT

Hot spot : : Nihil

V. Kegiatan

1. Memantau keadaan dan siaga bencana di Kalimantan Utara;
2. Melakukan Pemantauan dan monitoring 5 Kabupaten/Kota melalui Radio Komunikasi antar wilayah, Radio SSB, 40 Meter Band dan 2 Meter Band, Whats App, dan Call Center;
3. Staf dan SPB BPBD Provinsi Kalimantan Utara tetap dalam Keadaan Siap Siaga;
4. Melakukan pengamatan serta mencari informasi melalui situs terkait seperti BNPB dan BMKG;
5. Melakukan kegiatan rutin peringatan dini, administrasi dan pelaporan.


Demikian Laporan Harian BPBD Provinsi Kalimantan Utara, Salam Tangguh Salam Kemanusiaan.

Tanjung Selor, 14 Juli 2023

Pranata Bencana

Analisis Kebencanaan Ahli Muda


Mira Noviyani, A.Md
Nip. 19861126 201802 2 002


Rony Haryanto, ST.,MT.
Nip. 19721028 200701 1 020

BPBD Prov. Kalimantan Utara
Alamat : Jl. Cendana, Tanjungb Selor. Kode Pos 77211
No Telp/Fax : (0552) 21727
Email : bpbdkaltara@gmail.com
Facebook : BPBD Provinsi Kalimantan Utara
Frekuensi radio: VHF 16.9525 Mhz, VHF 14.8525 Mhz