



**BADAN PENANGGULANGAN BENCANA DAERAH
PROVINSI KALIMANTAN UTARA**

**LAPORAN HARIAN
Kamis, 15 Juni 2023**

Dilaporkan kejadian bencana alam dan bencana non alam serta prakiraan cuaca di wilayah Provinsi Kalimantan Utara yang terjadi hari **Rabu, 14 Juni 2023** pukul 16.00 WITA, sampai hari **Kamis, 15 Juni 2023** pukul 16.00 WITA, sebagai berikut :

I. Kejadian Bencana (Berisi mengenai informasi kejadian bencana)

Kabupaten Bulungan

- Kebakaran Bangunan

Pada hari Rabu tanggal 14 Juni 2023 pukul 23.00 Wita telah terjadi kebakaran bertempat di rumah dan Cafe Simpang Tambang milik Sdr. Iwan Alimudin Als. Gondrong Jl. Poros Kaltara Rt. 03 Desa Paru Abang Kec. Sekatak Kab. Bulungan. Adapun Identitas Saksi / Pemilik Cafe : Iwan Alimudin Als. Gondrong, Jeneponto, 31 Desember 1981, 42 Th, Lakis, Islam, Bugis/Indo, Karyawan Swasta.

Berdasarkan keterangan saksi bahwa Api pertama kali berasal dari rumah milik Sdr. Iwan Alimudin di lantai bawah kamar no. 2 dan 3 dan kemudian api membesar. Pada saat terjadinya kebakaran tersebut, listrik genset di cafe tersebut dalam keadaan hidup dan untuk penyebab kebakaran belum diketahui dan masih dalam penyelidikan pihak kepolisian.

Adapun korban jiwa dalam kejadian tersebut antara lain :

Korban Jiwa :

- Herlina, 43 Th, Perempuan, Islam, Bugis/Indo, Jl. Poros Simpang Mantalapan Rt. 03 Desa Paru Abang Kec. Sekatak Kab. Bulungan.

(Meninggal Dunia)

- Cindy, 22 Th, Perempuan, Islam, Bugis/Indo, Karang Anyar Padang Kota Tarakan. **(Meninggal Dunia)**

- Muhammad Riski Rafi, 12 Th, Lakis, Islam, Bugis/Indo, Jl. Poros Simpang Mantalapan Rt. 03 Desa Paru Abang Kec. Sekatak Kab. Bulungan.

(Meninggal Dunia)

- Muhammad Rival, 11 Th, Lakis, Islam, Bugis/Indo, Jl. Poros Simpang Mantalapan Rt. 03 Desa Paru Abang Kec. Sekatak Kab. Bulungan.

(Meninggal Dunia)

Kerugian Material :

1. Kerugian material yang dialami sekitar Rp 500.000.000,- (Lima Ratus Juta Rupiah)

2. Bangunan :

- Cafe dengan luas : 7 x 12 M/2

















- Warung dengan luas : 4 x 10 M/2

- Rumah dengan ukuran : 8 x 12 M/2

II. **Prakiraan Cuaca Wilayah**

Prakiraan cuaca di wilayah Provinsi Kalimantan Utara hari **Kamis** tanggal **15 Juni 2023** dilaporkan sebagai berikutnya.

Kalimantan Utara

Kamis, 15 Jun		Jum'at, 16 Jun			
<div> Peringatan Dini</div>		Waspada potensi hujan sedang - lebat disertai kilat/petir pada malam hari di wilayah Kayan Hilir, Sekatak, Bunyu, Peso Hilir, Tana Lia, Tanjung Palas Utara, dan sekitarnya.			
Kota	Prakiraan Cuaca			Suhu (°C)	Kelembapan (%)
	Siang	Malam	Dini Hari		
Malinau	<div> Berawan</div>	<div> Berawan</div>	<div> Kabut</div>	23 - 30	70 - 95
Nunukan	<div> Hujan Ringan</div>	<div> Berawan</div>	<div> Hujan Ringan</div>	25 - 30	70 - 95
Tana Tidung	<div> Berawan</div>	<div> Berawan Tebal</div>	<div> Hujan Ringan</div>	24 - 30	65 - 95
Tanjung Selor	<div> Hujan Ringan</div>	<div> Berawan</div>	<div> Kabut</div>	23 - 29	75 - 95
Tarakan	<div> Cerah Berawan</div>	<div> Hujan Ringan</div>	<div> Berawan</div>	24 - 29	70 - 90

III. **Prakiraan Gelombang Tinggi**

Prakiraan gelombang laut maksimum di wilayah perairan Kalimantan Utara 0.5 - 1.25 m (Rendah) Berlaku Kamis, 15 June 2023 07:00 WIB Sampai Kamis, 15 June 2023 19:00 WIB

Cuaca : Hujan Lokal
Kecepatan Angin : 2 - 20 knots
Arah Angin : Tenggara – Barat Daya

Peringatan

- Nihil.

- 1. STASIUN METEOROLOGI MARITIM BITUNG
- 2. MHEWS
- 3. maritim.bmkg.go.id
- 4. lapan.go.id
- 5. bmkg.go.id

INFO HOT SPOT

Hot spot : : Nihil

V. Kegiatan

1. Memantau keadaan dan siaga bencana di Kalimantan Utara;
2. Melakukan Pemantauan dan monitoring 5 Kabupaten/Kota melalui Radio Komunikasi antar wilayah, Radio SSB, 40 Meter Band dan 2 Meter Band, Whats App, dan Call Center;
3. Staf dan SPB BPBD Provinsi Kalimantan Utara tetap dalam Keadaan Siap Siaga;
4. Melakukan pengamatan serta mencari informasi melalui situs terkait seperti BNPB dan BMKG;
5. Melakukan kegiatan rutin peringatan dini, administrasi dan pelaporan.


Demikian Laporan Harian BPBD Provinsi Kalimantan Utara, Salam Tangguh Salam Kemanusiaan.

Tanjung Selor, 15 Juni 2023

Pranata Bencana

Analisis Kebencanaan Ahli Muda


Mira Noviyani, A.Md
Nip. 19861126 201802 2 002


Rony Haryanto, ST., MT.
Nip. 19721028 200701 1 020

BPBD Prov. Kalimantan Utara

Alamat : Jl. Cendana, Tanjungb Selor. Kode Pos 77211

No Telp/Fax : (0552) 21727

Email : bpbdkaltara@gmail.com

Facebook : BPBD Provinsi Kalimantan Utara

Frekuensi radio: VHF 16.9525 Mhz, VHF 14.8525 Mhz

Dokumentasi kejadian Kebakaran Bangunan di Kab. Bulungan

