



**BADAN PENANGGULANGAN BENCANA DAERAH  
PROVINSI KALIMANTAN UTARA**

**LAPORAN HARIAN  
Kamis , 11 Mei 2023**











Dilaporkan kejadian bencana alam dan bencana non alam serta prakiraan cuaca di wilayah Provinsi Kalimantan Utara yang terjadi hari **Rabu, 10 Mei 2023** pukul 16.00 WITA, sampai hari **Kamis, 11 Mei 2023** pukul 16.00 WITA, sebagai berikut :

**I. Kejadian Bencana (Berisi mengenai informasi kejadian bencana)**

- **Kejadian Bencana Alam**
  - **Nihil**

**II. Prakiraan Cuaca Wilaya**

Prakiraan cuaca di wilayah Provinsi Kalimantan Utara hari **Kamis** tanggal **11 Mei 2023** dilaporkan sebagai berikutnya:

Kalimantan Utara					
Kamis, 11 Mei		Jum'at, 12 Mei			
<div>Peringatan Dini</div>		Waspada potensi hujan sedang hingga lebat yang disertai kilat/petir dan angin kencang pada siang hari dan malam hari di wilayah Lumbis, Malinau, Tana Tidung, Krayan Selatan, Malinau Selatan hilir, Tulin Onsoi, Lumbis Ogong, Lumbis Pansiangan, Lumbis Hulu dan sekitarnya.			
Kota	Prakiraan Cuaca			Suhu ( °C )	Kelembapan ( % )
	Siang	Malam	Dini Hari		
Malinau	 Berawan	 Hujan Petir	 Hujan Ringan	24 - 32	70 - 95
Nunukan	 Cerah Berawan	 Cerah Berawan	 Berawan	24 - 32	65 - 95
Tana Tidung	 Berawan	 Hujan Petir	 Hujan Ringan	24 - 32	65 - 95
Tanjung Selor	 Hujan Ringan	 Cerah Berawan	 Kabut	24 - 31	70 - 95
Tarakan	 Cerah Berawan	 Cerah Berawan	 Hujan Ringan	26 - 32	75 - 95

**III. Prakiraan Gelombang Tinggi**

Prakiraan gelombang laut maksimum di wilayah perairan Kalimantan Utara 0.1 - 0.5 m (Tenang) Berlaku Rabu, 09 Mei 2023 19:00 WIB Sampai Kamis, 11 Mei 2023 07:00 WIB

Cuaca : Cerah Berawan  
Kecepatan Angin : 2 - 10 knots  
Arah Angin : Timur laut – Tenggara

**Peringatan**

- *Nihil.*

- 1. STASIUN METEOROLOGI MARITIM BITUNG
- 2. MHEWS
- 3. [maritim.bmkg.go.id](https://maritim.bmkg.go.id)
- 4. [lapan.go.id](https://lapan.go.id)
- 5. [bmkg.go.id](https://bmkg.go.id)

## INFO HOT SPOT

Hot spot : : Nihil

### V. Kegiatan

1. Memantau keadaan dan siaga bencana di Kalimantan Utara;
2. Melakukan Pemantauan dan monitoring 5 Kabupaten/Kota melalui Radio Komunikasi antar wilayah, Radio SSB, 40 Meter Band dan 2 Meter Band, Whats App, dan Call Center;
3. Staf dan SPB BPBD Provinsi Kalimantan Utara tetap dalam Keadaan Siap Siaga;
4. Melakukan pengamatan serta mencari informasi melalui situs terkait seperti BNPB dan BMKG;
5. Melakukan kegiatan rutin peringatan dini, administrasi dan pelaporan.


Demikian Laporan Harian BPBD Provinsi Kalimantan Utara, Salam Tangguh Salam Kemanusiaan.

Tanjung Selor, 11 Mei 2023

Pranata Bencana

Analisis Kebencanaan Ahli Muda

  
**Mira Noviyani, A.Md**  
Nip. 19861126 201802 2 002

  
**Rony Haryanto, ST.,MT.**  
Nip. 19721028 200701 1 020

**BPBD Prov. Kalimantan Utara**

**Alamat :** Jl. Cendana, Tanjungb Selor. Kode Pos 77211

**No Telp/Fax :** (0552) 21727

**Email :** [bpbdkaltara@gmail.com](mailto:bpbdkaltara@gmail.com)

**Facebook :** BPBD Provinsi Kalimantan Utara

**Frekuensi radio:** VHF 16.9525 Mhz, VHF 14.8525 Mhz