



**BADAN PENANGGULANGAN BENCANA DAERAH
PROVINSI KALIMANTAN UTARA**

**LAPORAN HARIAN
Kamis, 04 Mei 2023**
















Dilaporkan kejadian bencana alam dan bencana non alam serta prakiraan cuaca di wilayah Provinsi Kalimantan Utara yang terjadi hari **Rabu, 03 Mei 2023** pukul 16.00 WITA, sampai hari **Kamis, 04 Mei 2023** pukul 16.00 WITA, sebagai berikut :

I. Kejadian Bencana (Berisi mengenai informasi kejadian bencana)

- **Kejadian Bencana Alam**
 - **Nihil**

II. Prakiraan Cuaca Wilaya

Prakiraan cuaca di wilayah Provinsi Kalimantan Utara hari **Kamis** tanggal **04 Mei 2023** dilaporkan sebagai berikutnya:

Kota	Prakiraan Cuaca			Suhu (°C)	Kelembapan (%)
	Siang	Malam	Dini Hari		
Malinau	 Berawan	 Hujan Petir	 Berawan Tebal	23 - 33	55 - 95
Nunukan	 Cerah Berawan	 Hujan Ringan	 Berawan	24 - 33	55 - 95
Tana Tidung	 Hujan Ringan	 Hujan Petir	 Berawan	23 - 33	60 - 95
Tanjung Selor	 Hujan Ringan	 Berawan	 Kabut	23 - 32	60 - 95
Tarakan	 Cerah Berawan	 Hujan Ringan	 Hujan Ringan	25 - 32	65 - 90

III. Prakiraan Gelombang Tinggi

Prakiraan gelombang laut maksimum di wilayah perairan Kalimantan Utara 0.1 - 0.5 m (Tenang) Berlaku Rabu, 03 Mei 2023 19:00 WIB Sampai Kamis, 04 Mei 2023 07:00 WIB

Cuaca : Hujan Petir
Kecepatan Angin : 2 - 15 knots
Arah Angin : Timur - Selatan

Peringatan

- *Nihil.*

- 1. STASIUN METEOROLOGI MARITIM BITUNG
- 2. MHEWS
- 3. maritim.bmkg.go.id
- 4. lapan.go.id
- 5. bmkg.go.id

INFO HOT SPOT

Hot spot : : Nihil

V. Kegiatan

1. Memantau keadaan dan siaga bencana di Kalimantan Utara;
2. Melakukan Pemantauan dan monitoring 5 Kabupaten/Kota melalui Radio Komunikasi antar wilayah, Radio SSB, 40 Meter Band dan 2 Meter Band, Whats App, dan Call Center;
3. Staf dan SPB BPBD Provinsi Kalimantan Utara tetap dalam Keadaan Siap Siaga;
4. Melakukan pengamatan serta mencari informasi melalui situs terkait seperti BNPB dan BMKG;
5. Melakukan kegiatan rutin peringatan dini, administrasi dan pelaporan.

Demikian Laporan Harian BPBD Provinsi Kalimantan Utara, Salam Tangguh Salam Kemanusiaan.


Tanjung Selor, 04 Mei 2023

Pranata Bencana



Mira Noviyani, A.Md
Nip. 19861126 201802 2 002

Analisis Kebencanaan Ahli Muda



Rony Haryanto, ST.,MT.
Nip. 19721028 200701 1 020

BPBD Prov. Kalimantan Utara
Alamat : Jl. Cendana, Tanjungb Selor. Kode Pos 77211
No Telp/Fax : (0552) 21727
Email : bpbdkaltara@gmail.com
Facebook : BPBD Provinsi Kalimantan Utara
Frekuensi radio: VHF 16.9525 Mhz, VHF 14.8525 Mhz