



BADAN PENANGGULANGAN BENCANA DAERAH  
PROVINSI KALIMANTAN UTARA

LAPORAN HARIAN  
Senin, 27 Maret 2023

Dilaporkan kejadian bencana alam dan bencana non alam serta prakiraan cuaca di wilayah Provinsi Kalimantan Utara yang terjadi hari **Jumat, 24 Maret 2023** pukul 16.00 WITA, sampai hari **Senin, 27 Maret 2023** pukul 16.00 WITA, sebagai berikut :

















I. Kejadian Bencana (Berisi mengenai informasi kejadian bencana)

- **Kejadian Bencana Alam**  
**Nihil**

II. Prakiraan Cuaca Wilayah

Prakiraan cuaca di wilayah Provinsi Kalimantan Utara hari **Senin** tanggal **27 Maret 2023** dilaporkan sebagai berikutnya:

Kalimantan Utara

Senin, 27 Mar		Selasa, 28 Mar			
<div> Peringatan Dini</div>		Waspada potensi hujan sedang-lebat yang disertai kilat/petir dan angin kencang pada siang hari hingga dini hari di wilayah Krayan, Krayan Selatan, Lumbis Ogong, Pansiangan dan Hulu, Sungai Boh, Kayan Hilir, Pujungan, Bahau Hulu, Sembakung Atulai, Sesayap, Tana Tidung, Sekatak, Tanjung Palas Utara, Bunyu, Tarakan dan sekitarnya.			
Kota	Prakiraan Cuaca			Suhu ( °C )	Kelembapan ( % )
	Siang	Malam	Dini Hari		
Malinau	 Berawan	 Hujan Ringan	 Kabut	22 - 32	60 - 95
Nunukan	 Cerah Berawan	 Berawan	 Berawan	23 - 32	70 - 95
Tana Tidung	 Cerah Berawan	 Hujan Petir	 Kabut	22 - 33	60 - 95
Tanjung Selor	 Berawan	 Berawan	 Hujan Ringan	23 - 31	65 - 95
Tarakan	 Cerah Berawan	 Berawan	 Hujan Ringan	24 - 32	70 - 95

### III. Prakiraan Gelombang Tinggi

Prakiraan gelombang laut maksimum di wilayah perairan Kalimantan Utara 0.5 - 1.25 m (Rendah) Berlaku Senin, 27 March 2023 19:00 WIB Sampai Selasa, 28 March 2023 07:00 WIB

Cuaca : Hujan Petir  
Kecepatan Angin : 2 - 15 knots  
Arah Angin : Barat Laut – Timur Laut

### Peringatan

- *Nihil.*

1. STASIUN METEOROLOGI MARITIM BITUNG
2. MHEWS
3. [maritim.bmkg.go.id](http://maritim.bmkg.go.id)
4. [lapan.go.id](http://lapan.go.id)
5. [bmkg.go.id](http://bmkg.go.id)

## INFO HOT SPOT

**Hot spot** : : Nihil

### V. Kegiatan

1. Memantau keadaan dan siaga bencana di Kalimantan Utara;
2. Melakukan Pemantauan dan monitoring 5 Kabupaten/Kota melalui Radio Komunikasi antar wilayah, Radio SSB, 40 Meter Band dan 2 Meter Band, Whats App, dan Call Center;
3. Staf dan SPB BPBD Provinsi Kalimantan Utara tetap dalam Keadaan Siap Siaga;
4. Melakukan pengamatan serta mencari informasi melalui situs terkait seperti BNPB dan BMKG;
5. Melakukan kegiatan rutin peringatan dini, administrasi dan pelaporan.


Demikian Laporan Harian BPBD Provinsi Kalimantan Utara, Salam Tangguh Salam Kemanusiaan.

Tanjung Selor, 27 Maret 2023

Pranata Bencana

Analisis Kebencanaan Ahli Muda

  
**Mira Noviyani, A.Md**  
Nip. 19861126 201802 2 002

  
**Rony Haryanto, ST.,MT.**  
Nip. 19721028 200701 1 020

**BPBD Prov. Kalimantan Utara**  
**Alamat** : Jl. Cendana, Tanjungb Selor. Kode Pos 77211  
**No Telp/Fax** : (0552) 21727  
**Email** : [bpbdkaltara@gmail.com](mailto:bpbdkaltara@gmail.com)  
**Facebook** : BPBD Provinsi Kalimantan Utara  
**Frekuensi radio**: VHF 16.9525 Mhz, VHF 14.8525 Mhz